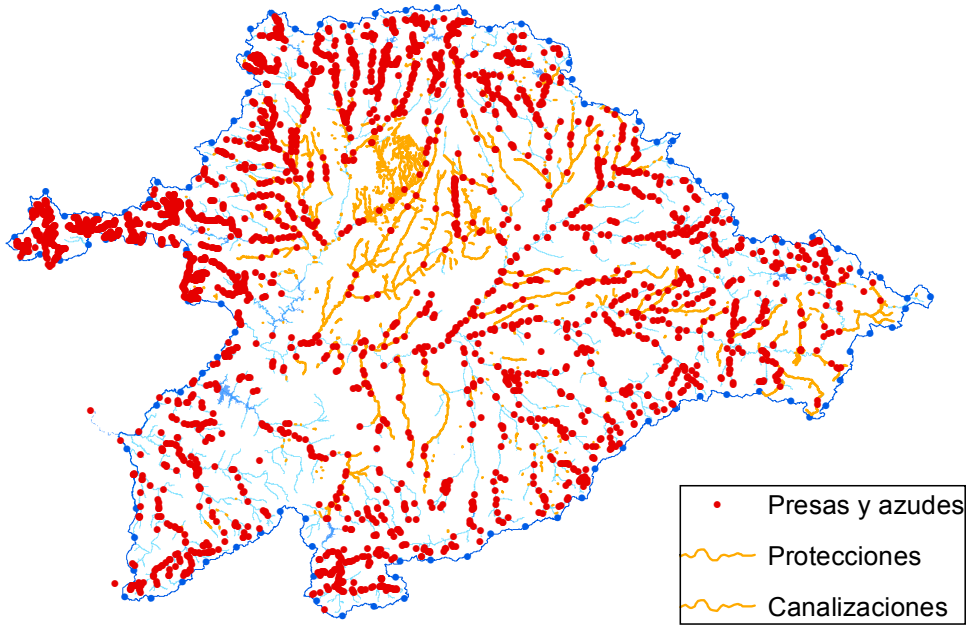

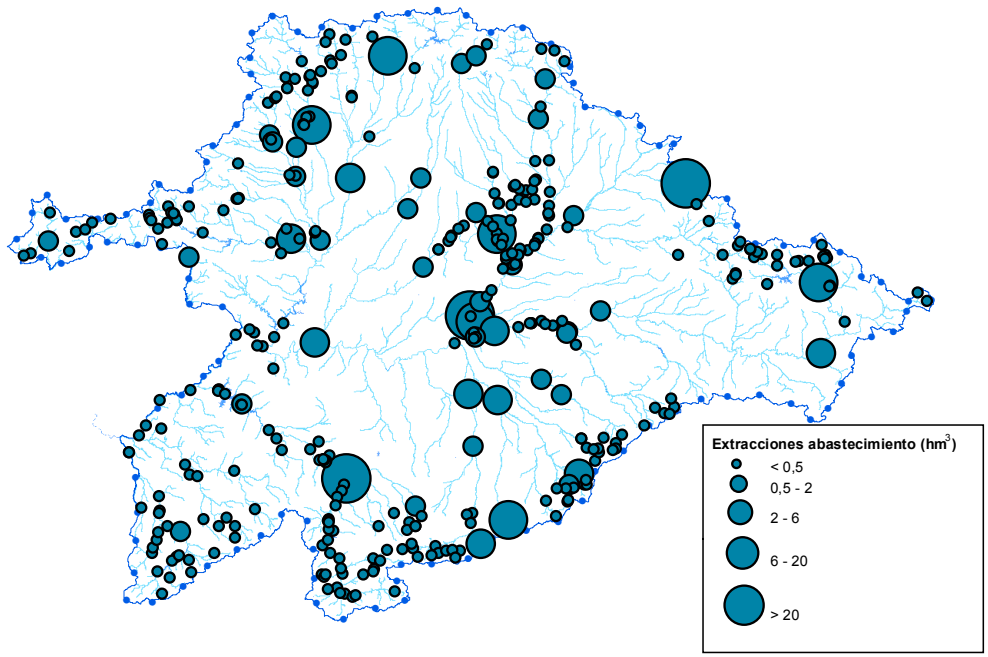

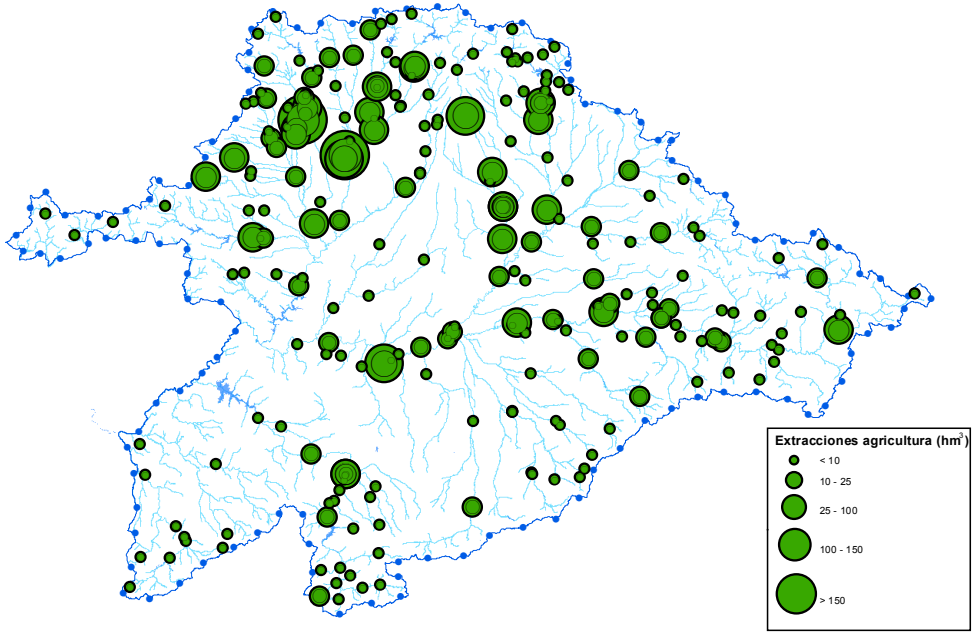

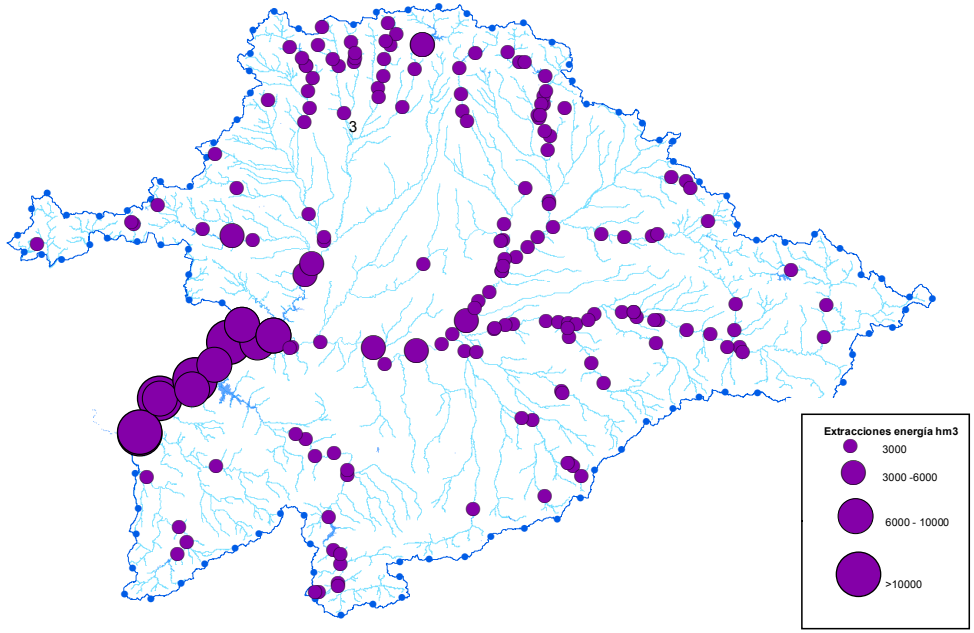

GOBIERNO DE ESPAÑA

MINISTERIO DE AGRICULTURA, ALIMENTACIÓN Y MEDIO AMBIENTE

CONFEDERACIÓN HIDROGRÁFICA DEL DUERO

PLAN HIDROLÓGICO 2015 - 2021

Título:

PRESIONES HIDROMORFOLÓGICAS RELACIONADAS CON EL FALLO EN EL BUEN ESTADO HIDROMORFOLÓGICO

Nº de mapa: 7-9

Fecha: Julio de 2015
Fuente: CHD

Escala gráfica:

0 50 100 150 200 km