







 Límite de demarcación
 Principales núcleos de población

 Control operativo, embases
 Control operativo, lagos
 Control operativo, ríos
Masas de agua
 Red hidrográfica básica
 Canal de Castilla (artificial)
 Lagos
 Embases
 Código de estacion = 4300XXX
 Etiqueta Mapa = XXX



GOBIERNO DE ESPAÑA
 MINISTERIO DE AGRICULTURA, ALIMENTACIÓN Y MEDIO AMBIENTE
 CONFEDERACIÓN HIDROGRÁFICA DEL DUERO

PLAN HIDROLÓGICO 2015 -2021

Título:
 PUNTOS DE LOS PROGRAMAS DE CONTROL OPERATIVO EN AGUAS SUPERFICIALES

Nº de mapa:
 6-5

Fecha: Julio de 2015
 Fuente: CHD

Escala gráfica:
