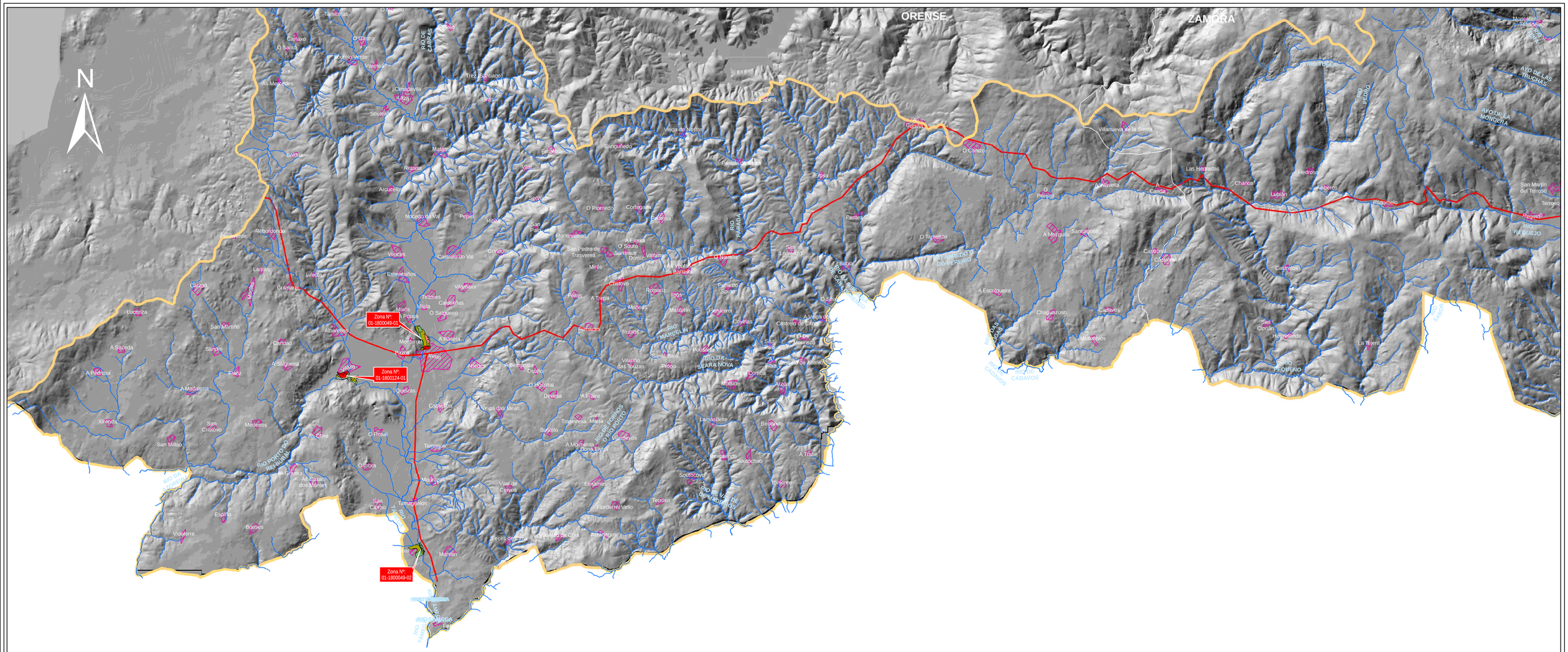

PORTUGAL

GOBIERNO DE ESPAÑA
MINISTERIO DE MEDIO AMBIENTE Y MEDIO RURAL Y MARINO
CONFEDERACIÓN HIDROGRÁFICA DEL DUERO

PARTE ESPAÑOLA DE LA DEMARCACIÓN HIDROGRÁFICA INTERNACIONAL DEL DUERO

Leyenda:
- Codigo Tramo ARPSI
- EDAR
- PATRIMONIO CULTURAL
- PROTECCIÓN CIVIL
- IPPC
- Limite demarcación
- Límite subcuencas
- Ríos principales
- Embalses principales
- Límite autonómico
- Límite provincial
- Red viaria
- Red ferroviaria
- Capitales de provincia
- Principales núcleos de población

Situación

Empresa consultora: DEMETER INGENIERIA CIVIL, S.L

Fecha: **ENERO 2014**

Escala: **1:100.000**

0 1 2 4 6 8 10 12 Km

Nº de mapa: **3-8-2**

Denominación del mapa:
MAPAS DE RIESGO DE INUNDACIÓN ACTIVIDAD ECONÓMICA AFECTADA T10

SISTEMA NACIONAL DE CARTOGRAFÍA DE ZONAS INUNDABLES

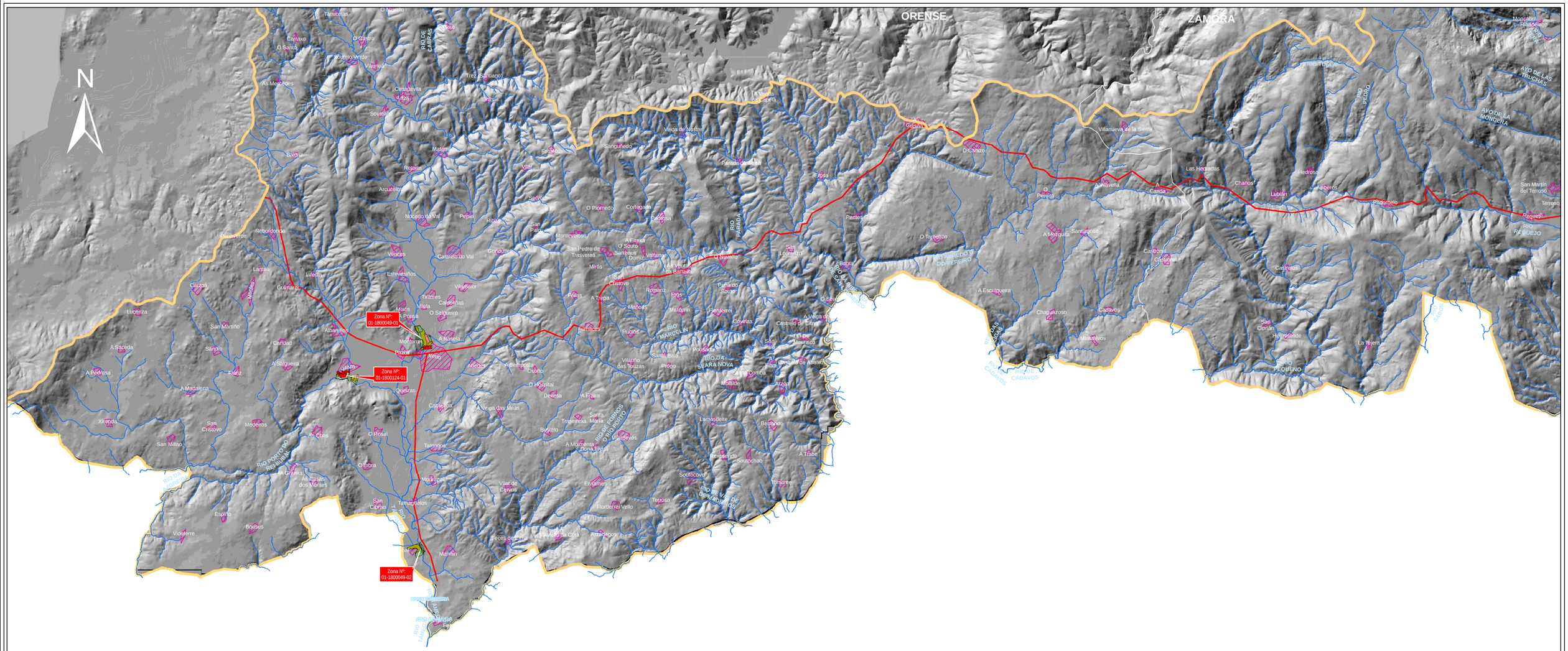

GOBIERNO DE ESPAÑA

MINISTERIO DE MEDIO AMBIENTE Y MEDIO RURAL Y MARINO

CONFEDERACIÓN HIDROGRÁFICA DEL DUERO

PARTE ESPAÑOLA DE LA DEMARCACIÓN HIDROGRÁFICA INTERNACIONAL DEL DUERO

Leyenda:

- Codigo Tramo ARPSI
- EDAR
- PATRIMONIO CULTURAL
- PROTECCIÓN CIVIL
- IPPC
- Limite demarcación
- Límite subcuencas
- Ríos principales
- Embalses principales
- Límite autonómico
- Límite provincial
- Red viaria
- Red ferroviaria
- Capitales de provincia
- Principales núcleos de población

Situación

Empresa consultora: DEMETER INGENIERIA CIVIL, S.L

Fecha: **ENERO 2014**

Escala: **1:100.000**

0 1 2 4 6 8 10 12 Km

Nº de mapa: **3-8-2**

Denominación del mapa:

MAPAS DE RIESGO DE INUNDACIÓN ACTIVIDAD ECONÓMICA AFECTADA T100

SISTEMA NACIONAL DE CARTOGRAFÍA DE ZONAS INUNDABLES

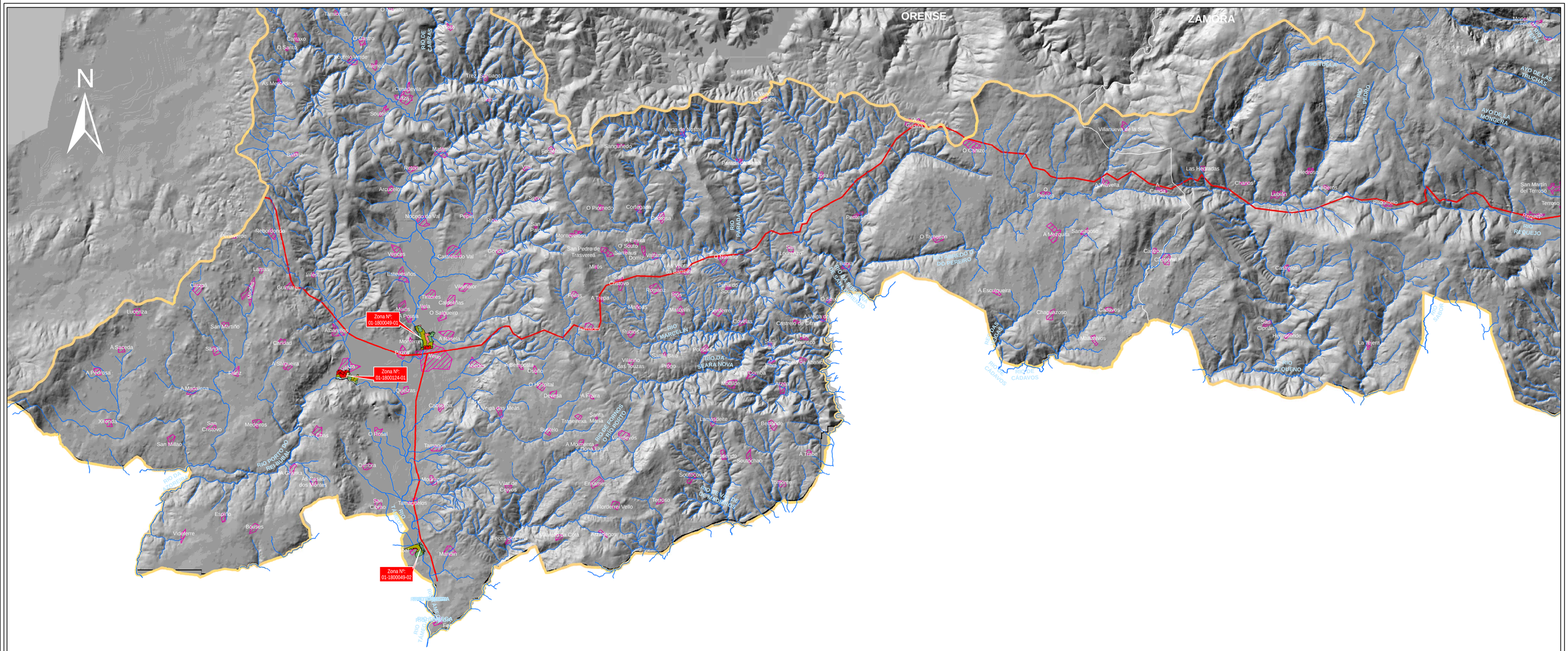

PORTUGAL

GOBIERNO DE ESPAÑA

MINISTERIO DE MEDIO AMBIENTE Y MEDIO RURAL Y MARINO

CONFEDERACIÓN HIDROGRÁFICA DEL DUERO

PARTE ESPAÑOLA DE LA DEMARCACIÓN HIDROGRÁFICA INTERNACIONAL DEL DUERO

Leyenda:

- Codigo Tramo ARPSI
- EDAR
- PATRIMONIO CULTURAL
- PROTECCIÓN CIVIL
- IPPC
- Limite demarcación
- Límite subcuencas
- Ríos principales
- Embalses principales
- Límite autonómico
- Límite provincial
- Red viaria
- Red ferroviaria
- Capitales de provincia
- Principales núcleos de población

Situación

Empresa consultora: DEMETER INGENIERIA CIVIL, S.L

Fecha: **ENERO 2014**

Escala: **1:100.000**

0 1 2 4 6 8 10 12 Km

Nº de mapa: **3-8-2**

Denominación del mapa:

MAPAS DE RIESGO DE INUNDACIÓN ACTIVIDAD ECONÓMICA AFECTADA T500

SISTEMA NACIONAL DE CARTOGRAFÍA DE ZONAS INUNDABLES