



GOBIERNO
DE ESPAÑA

MINISTERIO
DE AGRICULTURA, ALIMENTACIÓN
Y MEDIO AMBIENTE

CONFEDERACIÓN
HIDROGRÁFICA
DEL DUERO

Dirección Técnica

**PLAN DE APROVECHAMIENTOS DE LAS MASAS DE
ARBOLADO (CHOPERAS)
ADMINISTRADAS POR LA
CONFEDERACIÓN HIDROGRÁFICA DEL DUERO**

(AÑO FORESTAL 2015-2016)

SUBASTA 2016

ÍNDICE

RESUMEN GENERAL

DATOS DASOMÉTRICOS	5
DATOS ECONÓMICO-FINACIEROS	5
RESUMEN GENERAL DEL RESULTADO DE LAS SUBASTAS DE LOS AÑOS 2000, 2001, 2002, 2003, 2006, 2007, 2008, 2009, 2010, 2011, 2012, 2015	6
RESUMEN GENERAL DE LA SUBASTA A CELEBRAR EN EL 1 ^{er} TRIMESTRE DE 2016	7
RESUMEN GENERAL DE DATOS DE LOS LOTES ADJUDICADOS EN LA SUBASTA CELEBRADA EN MAYO DE 2015	8
LOTES DESIERTOS EN LA SUBASTA DE MAYO 2015 Y PRECIO BASE PARA LA SUBASTA DE 2016	9

SUBASTA 2016

LOTES QUE SE PROPONEN PARA LA SUBASTA DEL AÑO 2016 SEGÚN SUBCUENCAS	13
PREVISIÓN PARA LA SUBASTA DEL AÑO 2016	16
FECHA DE SUBASTA QUE SE PROPONE	18
MODELOS DE ESCRITOS QUE SE PROPONEN PARA DIRIGIR A LOS PROPIETARIOS DE TERRENOS DE LOTES QUE SALEN A SUBASTA	19

DESCRIPCIÓN Y MANEJO DE DATOS DE LOS LOTES QUE SALEN A SUBASTA

MANEJO DE DATOS Y DESCRIPCIÓN DE LOS LOTES	29
RESUMEN I	
• ORDEN ALFABETICO DE LOS LOTES A CORTAR SEGÚN LOCALIDAD Y SUBCUENCA, A LA QUE PRETENEECE CON INDICACION DEL NUMERO DE ÁRBOLES, VOLUMEN DE MADERA Y TASACION.	31
RESUMEN II	
• PROVINCIAS Y LOCALIDADES EN QUE EXISTEN LOTES A SUBASTAR Y PÁGINA EN LA QUE SE DESCRIBEN	34
DATOS DE LA MEMORIA.	37
FICHAS DE LOTES QUE SALEN A LICITACIÓN, ORDENADOS POR SUBCUENCAS	35
• ADAJA-CEGA	39
• ÁGUEDA	69
• ALTO DUERO	73
• BAJO DUERO	111
• CARRION	135
• ESLA-VALDERADUEY	201
• ÓRBIGO	239
• PISUERGA	249
• RIAZA	285
• TORMES	293
PLIEGO DE CONDICIONES QUE RIGE LAS SUBASTAS DE ARBOLADO	319

RESUMEN GENERAL DE LA SUBASTA PROPUESTA PARA CELEBRARSE EN EL PRIMER TRIMESTRE DE 2016

En esta memoria se describe el Plan de Aprovechamientos maderables de las plantaciones de chopos que administra el Organismo de Cuenca en terrenos próximos a cursos de agua, que se han consorciado con particulares o entidades de diversa naturaleza.

Se pretenden sacar a subasta pública casi **250.000 árboles**, que se han agrupado según lotes definidos por localidad en la que se encuentran, y que en caso de tener licitadores y de ser adjudicados por la Presidencia del Organismo de Cuenca, una vez abonado el importe de adjudicación por quienes resulten adjudicatarios, todos los árboles de cada lote deberán ser apeados en el año 2016 o en el primer trimestre de 2017. Así estarán todas las cantidades de adjudicación ingresadas en la anualidad 2016.

Los criterios que se han tenido en cuenta para la definición de los **130 lotes** objeto de esta propuesta de subasta agrupan a diversos tipos de árboles y obedecen a principios selvícolas generales que, en muchos casos, se han combinado con otros de índole económica, geográfica, paisajística, etc.

En esta propuesta, se ha previsto celebrar la subasta en febrero-marzo de 2016 y con ese objetivo se han señalado, medido y valorado **244.169 árboles**, que ocupan una superficie de 795,99 has, todos del género *Populus*, conocidos vulgarmente como chopos.

Para esta subasta de arbolado, junto a criterios biológicos, tecnológicos y económicos que definen la mayoría de los lotes a cortar, se han tenido en cuenta, además, las diferencias que marcan los distintos clones, la calidad de las diversas estaciones y las solicitudes de corta formuladas por Ayuntamientos, Juntas Vecinales, particulares y demás entidades consorciantes, a los que se ha procurado atender en la medida de lo posible en su petición, casi siempre teniendo en cuenta las condiciones que influyen en la calidad o dimensiones del arbolado que permiten un mejor aprovechamiento y una más idónea rentabilidad de las plantaciones.

De los **130 lotes** a subastar hay **35** que quedaron desiertos en anteriores subastas y que salen nuevamente a licitación con una tasación menor y que en la mayoría de los casos supone un 20% de rebaja. También hay **3** lotes desiertos a los que se les han añadido árboles nuevos por lo que aumenta su tasación; se han denominado Saldaña L-1, Saldaña L-2 y Villanueva de Los Nabos. En total son **62.386 árboles** que cubican **28.031 m³**, con un volumen que se ha hecho corresponder con el de la anterior propuesta de subasta (salvo los 3 lotes citados).

DATOS DASOMÉTRICOS

De los **244.169 árboles** señalados, **230.917** son maderables, lo que quiere decir que sus diámetros medidos a 1.30 m del suelo son mayores de 15 cm. Los que no alcanzan la dimensión indicada se denominan leñosos y son **13.252**, el **5,42 %** de los árboles señalados.

El volumen cubicado en pie es de **135.895 m³**, lo que significa un volumen de árbol medio de **0,56 m³**, y si descontamos los leñosos se alcanza a un volumen de **0,62 m³** por árbol, que equivale a un diámetro de **32 cm**.

DATOS ECONÓMICO-FINANCIEROS

El valor de tasación asciende de **6.640.441,30 €**, en **130 lotes** distribuidos en **105 localidades**.

El precio de tasación del m³ con corteza de los árboles que salen a subasta alcanza **48,97 €** y el árbol maderable se valora en **28,74 €**. El árbol subastado (incluye los leñosos) alcanza los **27,20 €**.

RESUMEN GENERAL DEL RESULTADO DE LAS SUBASTAS DE LOS AÑOS 2000, 2001, 2002, 2003, 2006, 2007, 2008, 2009, 2010, 2011, 2012, 2015 (comparación con la propuesta para la subasta de 2016).

Año	m ³ /ha.
2000	180,71
2001	157,23
2002	183,50
2003	153,07
2006	247,13
2007	182,75
2008	150,24
2009	155,02
2010	148,65
Abril 2011	192,00
Mayo 2012	167,17
Mayo 2015	177,16
Propuesta 1 ^{er} Trimestre de 2016	170,72

Año	Superficie has.	Número árboles	Volumen medio árbol	Volumen m ³	Edad Media años	Crecimiento medio m ³ /ha./año
2000	342	119.302	0,51	61.804	16,77	10,76
2001	314	100.867	0,49	49.369	16,44	9,56
2002	312	99.776	0,57	57.251	15,84	11,58
2003	387	111.749	0,53	59.186	14,97	10,23
2006	248	108.247	0,57	61.342	14,61	16,91
2007	369	111.611	0,60	67.424	15,87	11,52
Ene 2008	416	130.290	0,53	69.086	15,05	11,04
Ene 2009	525	168.267	0,47	78.938	15,76	9,54
2010	421	124.923	0,53	62.581	15,41	9,65
Abril 2011	444	143.220	0,57	82.470	15,64	11,88
Mayo 2012	268	82.368	0,54	44.766	15,16	10,49
Mayo 2015	206	66.001	0,55	36.407	15,89	11,12

DATOS ECONÓMICO-FINANCIEROS (Referidos a euros. Diciembre 2011)

Año	Precio árbol €	Precio m ³ €	Tasaciones Miles €	Adjudicaciones Miles €	Increment. De Adj. Sobre Tasaciones %.	Rendimiento €/ha/año
2000	49,39	95,31	4.034	5.890	46	990,85
2001	44,26	90,41	3.293	4.455	36	834,84
2002	49,28	85,86	3.572	4.467	25	960,27
2003	39,16	73,94	3.270	3.978	22	730,59
2006	42,06	74,24	3.589	4.553	27	1.213,03
2007	44,73	74,04	3.888	4.992	28	823,89
Ene 2008	39,88	75,21	3.642	5.197	43	802,33
Ene 2009	34,48	66,14	3.188	3.757	18	676,25
2010	29,21	58,31	3.018	3.648	21	543,00
Abril 2011	31,43	54,60	3.615	4.503	24	615,50
Mayo 2012	32,47	59,75	1.780	2.675	35	658,40
Mayo 2015	35,40	64,18	1.720	2.337	35	703,42

RESUMEN GENERAL DE LA SUBASTA A CELEBRAR EN EL 1^{er} TRIMESTRE DE 2016

TIPOS DE LOTES	Nº DE LOTES	Nº ÁRBOLES	Nº ÁRBOLES LEÑOSOS	Nº ÁRBOLES MADERABLES	HA EQU. A CORTAR	M ³ MADERA Y LEÑA	M ³ LEÑAS	M ³ MADERA	EXIS M ³ /HA	VOLUMEN M ³ ÁRBOL TIPO	VOLUMEN M ³ ÁRBOL MADERABLE
DESIERTOS SUBASTAS ANTERIORES	38	62.386	6.010	56.376	198	28.031	180,30	27.850,70	141,57	0,449	0,494
NUEVOS	92	181.783	7.242	174.541	598	107.864	217,26	107.646,74	180,37	0,612	0,617
TOTALES SUBASTA	130	244.169	13.252	230.917	796	135.895	397,56	135.497,44	170,72	0,557	0,587

DATOS ECONÓMICOS						
TIPOS DE LOTES	VALOR € ÁRBOL	VALOR €* ÁRBOLES LEÑOSOS	VALOR € ÁRBOL MADERABLE	VALOR € ÁRBOLES MADERA	VALOR € M3 MADERA	PRECIO BASE SALIDA SUBASTA CONJUNTO DE LOTES
DESIERTOS SUBASTA ANTERIOR	16,02	2.279,10	17,68	996.958,30	35,88	999.237,49
NUEVOS	31,03	2.498,00	32,31	5.638.705,32	52,40	5.641.203,81
TOTALES SUBASTA	27,20	4.777,59	28,74	6.635.663,62	48,97	6.640.441,30

RESUMEN GENERAL DE DATOS DE LOS LOTES ADJUDICADOS EN LA SUBASTA CELEBRADA EN MAYO DE 2015

LOTE	EDAD MEDIA	HAS	Nº ARB	VOL TOTAL M3	VOL ARB TIPO M3	EQUIV Ø cm	CREC. EQUI.	TASACIÓN	VALOR ADJUDICACIÓN	VALOR ARBOL €	INCRE %	RENDIMIENTO €/HA/AÑO
ALCONADA	15	4,28	1.711	1.428,122	0,835	34	22,24	74.873,73	136.226,40	79,62	81,94	2.121,91
BARCA	19	1,58	526	355,888	0,677	32	11,86	19.694,48	21.987,00	41,80	11,64	732,41
CARDEÑAJIMENO	15	11,50	3.708	2.036,166	0,549	31	11,80	97.246,09	124.819,53	33,66	28,35	723,59
CARRIÓN L-2	17	8,30	2.345	1.993,396	0,850	35	14,13	113.288,79	141.678,00	60,42	25,06	1.004,10
CARRIÓN L-3	15	2,90	1.879	1.518,011	0,808	34	34,90	83.912,72	128.898,00	68,6	53,61	2.963,17
CIFUENTES DE RUEDA L-1	17	3,52	824	427,017	0,518	30	7,14	19.080,60	27.781,61	33,72	45,60	464,26
COCA	16	3,90	1.310	648,581	0,495	30	10,39	29.617,93	41.847,05	31,94	41,29	670,63
DUEÑAS	15	5,00	1.557	933,420	0,599	31	12,45	47.249,53	82.669,00	53,10	74,96	1.102,25
ENCINAS	15	1,24	494	368,856	0,747	33	19,83	18.913,15	19.690,65	39,86	4,11	1.058,64
FRESNEDA DE CUELLAR	16	3,33	1.110	551,275	0,497	30	10,35	22.700,00	22.756,00	20,50	0,25	427,10
HUERTA	16	1,60	642	408,849	0,637	32	15,97	20.849,07	29.260,00	45,58	40,34	1.142,97
LA SERNA	16	1,44	401	394,782	0,984	36	17,13	22.139,86	22.350,00	55,74	0,95	970,05
LANGA DE DUERO	20	3,95	1.217	228,151	0,187	20	2,89	1.500,00	1.666,00	1,37	11,07	21,09
LANTADILLA L-1	16	3,50	984	255,935	0,260	23	4,57	9.294,31	9.295,00	9,45	0,01	165,98
LANTADILLA L-2	17	14,00	4.620	1.922,086	0,416	26	8,08	84.520,65	101.246,94	21,91	19,79	425,41
LERMA	15	13,50	4.269	1.958,912	0,459	26	9,67	86.529,53	123.821,00	29,00	43,10	611,46
MANSILLA DE LAS MULAS L-1	17	6,14	1.692	1.594,571	0,942	35	15,28	97.149,28	141.843,99	83,83	46,01	1.358,92
MANSILLA DE LAS MULAS L-2	17	10,14	2.604	1.975,652	0,759	33	11,46	111.178,66	153.557,98	58,97	38,12	890,81
MATUTE DE ALMAZAN L-1	12	0,40	131	118,512	0,905	35	24,69	7.121,23	7.230,40	55,19	1,53	1.506,33
MELGAR DE FERNAMENTAL	15	5,00	1.655	913,076	0,552	30	12,17	42.270,97	80.475,07	48,63	90,38	1.073,00
NOGAR DE LAS HUERTAS	15	7,50	2.583	1.355,789	0,525	30	12,05	52.840,52	68.898,60	26,67	30,39	612,43
OSORNILLO L-1	17	4,20	1.339	761,173	0,568	30	10,66	29.300,00	48.955,38	36,56	67,08	685,65
PEDROSA DE LA VEGA	16	1,90	362	368,923	1,019	36	12,14	17.000,00	17.977,38	49,66	5,75	591,36
POZOANTIGUO	16	3,83	1.276	662,256	0,519	30	10,81	30.149,45	36.988,00	28,99	22,68	603,59
REZMONDO	17	10,00	3.162	1.286,650	0,407	29	7,57	50.933,56	51.353,00	16,24	0,82	302,08
RIBAS DE CAMPOS	19	2,96	822	773,430	0,941	35	13,75	33.500,00	33.869,00	41,20	1,10	602,22
SANDOVAL DE LA REINA	15	11,00	3.660	1.437,350	0,393	26	8,71	59.952,15	72.560,00	19,83	21,03	439,76
SANTIBAÑEZ DE RUEDA	17	10,08	3.360	1.315,572	0,392	26	7,68	50.098,25	71.989,00	21,43	43,70	420,10
SIETEIGLESIAS L-1	16	11,65	4.663	2.426,281	0,520	30	13,02	108.702,28	109.110,00	23,40	0,38	585,35
SIETEIGLESIAS L-2	11	4,85	1.623	1.020,480	0,629	32	19,13	48.140,69	65.703,00	40,48	36,48	1.231,55
VALSECA	17	1,80	719	274,238	0,381	26	8,96	9.748,63	16.761,00	23,31	71,93	547,75
VEGA DE INFANZONES	17	9,02	1.797	1.332,019	0,741	33	8,69	69.306,42	80.590,62	44,85	16,28	525,57
VILLABÚRBULA	15	4,06	1.128	595,428	0,528	30	9,78	28.500,00	56.642,12	50,21	98,74	930,08
VILLAPADIERNA L-1	17	10,10	3.368	1.661,966	0,493	30	9,68	76.042,88	122.253,00	36,30	60,77	712,02
VILLAPADIERNA L-2	17	7,38	2.460	1.103,761	0,449	29	8,80	46.545,09	63.786,00	25,93	37,04	508,42
Total general	16	205,55	66.001	36.406,574	0,55	30	10,96	1.719.890,50	2.336.535,72	35,40	33,49	703,42

Los lotes fueron adjudicados por propuesta de resolución favorable en 2015 con el cúmplase del Presidente de la CHD.

LOTES DESIERTOS EN LA SUBASTA DE MAYO 2015 Y PRECIO BASE PARA LA SUBASTA DE 2016

SUBCUENCA/LOTE	Nº ÁRBOLES	VOLUMEN m ³	VALOR 1ª SUB €	VALOR SUBASTA ANTERIOR €	PRECIO SUBASTA € 2016
ALDEANUEVA DEL CODONAL	2.070	371,836	9.648,02	7.700,00	2.500,00
BRIME DE URZ	2.683	1.405,740	60.933,14	60.933,15	48.000,00
CALVARRASA	2.210	2.323,362	135.588,73	135.588,74	110.000,00
CASTRILLO DE VILLAVEGA	5.374	1.068,330	21.960,33	21.960,33	12.000,00
CIFUENTES DE RUEDA	97	60,919	3.034,71	3.034,71	2.400,00
DOMBELLAS	351	307,862	17.240,70	17.240,70	13.750,00
EL FRESNO	1.345	974,132	47.861,93	38.000,00	25.000,00
GARRAY L-1	159	188,855	12.050,91	9.600,00	8.000,00
GARRAY L-2	1.842	1.008,153	50.002,33	50.002,33	40.000,00
HONTANARES DE ERESMA L-1	71	90,735	5.854,76	4.700,00	4.000,00
ITERO-PALACIOS	4.506	1.961,829	84.914,96	84.914,69	70.750,00
IVAN REY	1.347	416,847	11.751,43	6.500,00	3.000,00
JUARROS DE VOLTOYA	2.994	1.464,031	71.253,20	60.273,00	55.500,00
LA MAYA	398	160,971	4.193,48	4.139,49	2.500,00
LA SERRADA	222	101,113	3.798,40	2.000,00	1.500,00
LEDESMA	4.000	643,700	6.373,84	6.373,84	2.000,00
LOBERA L-1	167	59,499	1.895,23	1.895,22	1.100,00
LOBERA L-2	284	339,457	25.304,27	25.304,27	14.600,00
MARTIN MUÑOZ DE LAS POSADAS	14.883	6.476,711	259.285,63	259.285,92	210.000,00
MATUTE DE ALMAZAN	2.526	1.045,350	44.656,41	44.656,41	36.000,00
NISTAL DE LA VEGA L-2	625	507,556	28.472,63	28.472,63	23.000,00
OSORNILLO	339	121,970	4.563,92	4.563,93	3.600,00
PALACIOS DE RIOPISUERGA L-1	233	262,081	17.004,90	17.004,90	13.500,00
QUINTANILLA DE ONSOÑA	657	226,021	8.459,99	8.459,99	4.600,00
SALDAÑA L-1 ⁽¹⁾	944	997,600	62.798,92	47.677,37	62.798,92
SALDAÑA L-2 ⁽²⁾	1.690	969,444	55.133,71	23.547,32	55.133,71
SALOBRAL	158	57,907	2.118,35	1.000,00	850,00
SANTIAGO DE LA PUEBLA	213	62,667	1.921,58	1.500,00	1.200,00
SANTIUSTE	1.237	512,377	23.141,50	18.500,00	15.000,00
VALDEOLMILLOS-MAGAZ	59	54,472	2.359,43	2.359,43	1.850,00
VILLADA	585	336,418	20.000,00	20.000,00	13.500,00
VILLAFER L-2	2.217	1.162,170	48.050,12	48.050,12	40.000,00
VILLAGARCIA L-1	35	16,589	712,38	712,38	600,00
VILLAGARCIA L-2	2.560	194,386	4.835,40	4.835,40	4.000,00
VILLALUENGA	234	266,766	15.795,11	16.582,76	12.000,00
VILLANUEVA DE LOS NABOS ⁽³⁾	2.216	1.557,435	74.604,86	14.795,39	74.604,86
VILLANUEVA DEL RÍO	137	124,307	11.379,91	11.379,91	8.000,00
VILLASILOS	718	131,663	3.032,46	3.032,46	2.400,00
TOTAL 38 LOTES	62.386	28.031,261	1.261.987,60	1.116.576,79	999.237,49

(1) (2) (3): Se han incrementado con árboles próximos, por lo que al cambiar el número y calidad de los árboles, aumenta el valor de la tasación.

SUBASTA 2016

**LOTES QUE SE PROPONEN PARA LA SUBASTA DEL AÑO
2016 SEGÚN SUBCUENCAS**

SUBCUENCA/LOTE	Nº ARBOLES.	VOLUMEN M ³	SUPERFICIE PLANTADA ha.	PRECIO SUBASTA €
Adaja-Cega				
ALDEANUEVA DEL CODONAL	2.070	371,84	6,22	2.500,00
CARBONERO EL MAYOR	163	144,41	0,41	6.963,59
COCA	730	419,77	1,83	18.044,76
HONTANARES DE ERESMA L-1	71	90,74	0,18	4.000,00
HONTANARES DE ERESMA L-2	728	407,92	2,62	17.085,83
HONTANARES DE ERESMA L-3	1.073	794,55	3,86	34.891,78
JUARROS DE VOLTOYA	2.994	1.464,03	7,49	55.500,00
LA SERRADA	222	101,11	0,56	1.500,00
LASTRAS DE CUELLAR	2.989	1.511,39	10,75	66.125,51
LOS HUERTOS	1.652	1.744,71	5,94	86.983,01
MARTIN MUÑOZ DE LAS POSADAS	14.883	6.476,71	44,69	210.000,00
SALOBRAL	158	57,91	0,40	850,00
SANTIUSTE	1.237	512,38	3,71	15.000,00
ZARZUELA DEL PINAR	565	207,64	1,41	7.793,55
Total Adaja-Cega	29.535	14.305,10	90,05	527.238,03
ÁGUEDA				
IVAN REY	1.347	416,85	3,37	3.000,00
Total Águeda	1.347	416,85	3,37	3.000,00
Alto Duero				
ALDEA DE SAN ESTEBAN	950	647,26	2,85	28.785,49
ALMARAIL	322	135,32	0,97	4.444,89
CUBO DE LA SOLANA	3.305	2.149,19	11,89	106.105,18
DOMBELLAS	351	307,86	1,05	13.750,00
GARRAY L-1	159	188,86	0,48	8.000,00
GARRAY L-2	1.842	1.008,15	5,53	40.000,00
GARRAY L-3	471	403,50	1,41	21.451,63
ITUERO	4.420	2.906,95	15,90	145.170,53
LANGA DE DUERO	438	137,76	1,32	4.871,02
MATUTE DE ALMAZAN	2.526	1.045,35	7,59	36.000,00
OLMILLOS DE SAN ESTEBAN	5.229	2.431,24	15,70	98.217,11
PEDRAJAS DE SAN ESTEBAN	1.049	476,12	3,15	17.538,24
PEÑALBA DE SAN ESTEBAN L-1	2.769	1.201,06	8,32	42.680,72
PEÑALBA DE SAN ESTEBAN L-2	180	91,99	0,54	3.142,50
RIBARROYA	712	515,90	2,14	24.027,64
SAN ESTEBAN DE GORMAZ	5.127	1.739,64	15,40	61.219,39
SOTO DE SAN ESTEBAN	1.511	452,22	4,54	17.463,34
TARDAJOS DE DUERO	1.890	1.234,95	5,68	60.619,94
Total Alto Duero	33.251	17.073,32	104,44	733.487,63
BAJO DUERO				
POLLOS L-1	837	435,13	2,51	24.915,83
POLLOS L-2	1.673	1.096,27	5,02	65.056,09
POLLOS L-3	964	337,59	2,89	18.065,55
SIETEIGLESIAS DE TRABANCOS	2.258	979,07	6,78	54.554,24
SIMANCAS L-1	1.906	628,03	6,86	31.666,71
SIMANCAS L-2	1.804	759,07	6,49	41.384,38
TORDESILLAS	5.018	1.358,20	15,07	34.607,41
VILLAESTER	467	164,23	1,40	8.514,82

SUBCUENCA/LOTE	Nº ARBOLES.	VOLUMEN M ³	SUPERFICIE PLANTADA ha.	PRECIO SUBASTA €
VILLAGARCIA L-1	35	16,59	0,11	600,00
VILLAGARCIA L-2	2.560	194,39	7,69	4.000,00
Total Bajo Duero	17.522	5.968,56	54,82	283.365,02
CARRIÓN				
CALZADA DE LOS MOLINOS	1.206	903,28	4,34	43.633,01
CARRION L-1	1.142	1.014,89	4,11	40.844,26
CARRION L-2	3.365	2.035,25	12,10	67.093,60
CASTRILLO DE VILLAVEGA	5.374	1.068,33	19,33	12.000,00
LA SERNA	3.566	1.785,12	12,83	71.421,18
LOBERA L-1	167	59,50	0,60	1.100,00
LOBERA L-2	284	339,46	1,02	14.600,00
LOBERA L-3	761	498,15	2,74	28.564,81
LOBERA L-4	1.163	1.315,47	4,18	82.290,00
LOBERA L-5	226	241,53	0,81	15.010,79
LOBERA L-6	731	855,68	2,63	54.381,33
MANQUILLOS L-1	2.840	2.615,63	8,53	183.849,04
MANQUILLOS L-2	1.059	894,13	3,81	47.363,91
MONZÓN	458	304,66	1,38	18.396,55
NOGAL DE LAS HUERTAS	2.378	1.710,85	8,55	81.387,33
PALENCIA	1.742	1.762,95	6,27	99.005,23
PAREDES DE NAVA	475	482,56	1,71	34.092,19
POBLACIÓN DE SOTO	2.344	1.625,84	8,43	76.304,06
POZA DE LA VEGA	3.503	2.844,84	12,60	171.437,86
QUINTANILLA DE ONSOÑA	657	226,02	2,36	4.600,00
RENEDO L-1	488	536,80	1,76	33.898,10
RENEDO L-2	1.621	1.656,98	5,83	103.885,98
SALDAÑA L-1 (1)	944	997,60	3,40	62.798,92
SALDAÑA L-2 (2)	1.690	969,44	6,08	55.133,71
SAN CEBRÁN	3.806	1.887,68	13,69	105.569,96
SANTA OLAJA L-1	536	479,18	1,93	29.398,16
SANTA OLAJA L-2	909	814,12	3,27	50.019,09
VILLADA	585	336,42	2,10	13.500,00
VILLALUENGA	234	266,77	0,70	12.000,00
VILLAMURIEL	1.155	447,58	4,15	22.814,39
VILLANUEVA DE LOS NABOS (3)	2.216	1.557,44	7,97	74.604,86
VILLANUEVA DEL RÍO	137	124,31	0,49	8.000,00
VILLOLDO	3.783	2.094,02	13,61	119.655,00
Total Carrión	51.545	34.752,46	183,32	1.838.653,33
ESLA-VALDERADUEY				
ARDÓN	777	525,06	2,79	30.647,64
BENAMARIEL L-2	4.023	2.990,50	14,47	176.364,52
BENAVENTE	308	159,51	1,11	8.991,29
BRIME DE URZ	2.683	1.405,74	9,65	48.000,00
CIFUENTES DE RUEDA	97	60,92	0,29	2.400,00
CIMANES DE LA VEGA	1.520	988,49	5,47	54.716,46
GALLEGUILLOS L-1	1.336	622,88	4,81	33.362,80
GALLEGUILLOS L-2	524	524,08	1,88	33.448,69
LUGÁN	414	338,11	1,49	21.697,81
NISTAL DE LA VEGA L-1	587	525,85	2,11	30.431,46
NISTAL DE LA VEGA L-2	625	507,56	2,25	23.000,00
PESQUERA	3.109	1.386,84	11,18	73.909,01
VEGA DE INFANZONES	2.517	1.063,07	9,05	49.735,96
VILLAFÁÑE	1.590	1.027,68	5,72	63.334,31
VILLAFER L-1	1.502	667,37	5,40	34.128,29
VILLAFER L-2	2.217	1.162,17	7,97	40.000,00

SUBCUENCA/LOTE	Nº ARBOLES.	VOLUMEN M ³	SUPERFICIE PLANTADA ha.	PRECIO SUBASTA €
VILLANUEVA DE AZOAGE	417	68,07	1,50	2.317,36
VILLAQUEJIDA	1.170	997,32	4,21	62.580,14
Total Esla-Valderaduey	25.416	15.021,22	91,37	789.065,75
ÓRBIGO				
CASTRILLO DE LAS PIEDRAS	2.004	986,52	7,21	49.751,66
SAN JUSTO DE LA VEGA	2.080	1.540,73	7,48	86.165,01
SAN ROMAN DE LA VEGA	1.645	967,22	5,92	49.210,01
VALDELAFUENTES DEL PÁRAMO	5.534	4.612,62	19,91	292.328,76
Total Órbigo	11.263	8.107,09	40,51	477.455,43
PISUERGA				
DUEÑAS	2.031	1.481,44	6,10	71.717,16
ITERO-PALACIOS	4.506	1.961,83	13,53	70.750,00
LANTADILLA	1.993	770,24	5,98	43.802,50
MELGAR DE FERNAMENTAL	5.506	3.221,77	16,53	197.906,02
OSORNILLO	339	121,97	1,02	3.600,00
PALACIOS DE RIOPISUERGA L-1	233	262,08	0,70	13.500,00
PALACIOS DE RIOPISUERGA L-2	1.271	335,47	3,82	16.155,13
PALACIOS DE RIOPISUERGA L-3	568	362,12	1,71	22.308,44
RUYALES DEL AGUA	4.450	1.940,30	13,36	106.288,21
SAN LLORENTE	7.598	4.085,74	22,82	236.136,35
TARDAJOS	3.076	2.808,92	9,24	187.845,19
VALDEOLMILLOS-MAGAZ	59	54,47	0,18	1.850,00
VALTIERRA	3.347	2.695,39	10,05	169.616,06
VENTOSA L-1	697	163,40	2,09	6.458,27
VENTOSA L-2	2.392	678,71	7,18	36.066,67
VILLASILOS	718	131,66	2,16	2.400,00
ZARZOSA	2.894	1.273,05	8,69	65.282,81
Total Pisuerga	41.678	22.348,56	125,16	1.251.682,80
RIAZA				
GOMEZNARRO	2.024	488,15	6,08	14.852,74
GRAJERA	1.534	879,45	4,61	41.941,78
LANGUILLA	1.444	1.257,98	5,19	70.011,43
Total Rianza	5.002	2.625,57	15,88	126.805,95
TORMES				
CALVARRASA	2.210	2.323,36	7,95	110.000,00
EL FRESNO	1.345	974,13	3,36	25.000,00
ENCINAS DE ARRIBA	1.321	555,54	4,75	18.174,83
GARCIHERNÁNDEZ	2.959	1.624,03	10,64	59.747,60
HUERTA	3.367	2.924,66	8,42	149.414,62
LA MAYA	398	160,97	1,00	2.500,00
LEDESMA	4.000	643,70	14,39	2.000,00
RIOCABADO	899	414,69	2,25	12.821,83
SAN JUAN DE LA ENCINILLA	2.007	918,04	5,02	34.366,36
SANTIAGO DE LA PUEBLA	213	62,67	0,53	1.200,00
SIETEIGLESIAS DE TORMES	5.953	2.576,82	21,41	73.381,42
VILLAGONZALO	2.938	2.097,21	7,35	121.080,69
Total Tormes	27.610	15.275,81	87,06	609.687,36
TOTAL 130 LOTES	244.169	135.894,53	795,99	6.640.441,30

PREVISIÓN PARA LA SUBASTA DEL AÑO 2016.

La irregularidad en las fechas de celebración de las subastas daña la imagen de la gestión de las choperas, porque los maderistas con empresas de más entidad hacen previsiones de compra por campaña y con esa irregularidad de fechas que llega hasta el extremo de no celebrarse subastas por la CHD y la falta de periodicidad hace que orienten sus compras a otros propietarios, proveedores o zonas.

La última subasta fue celebrada en mayo de 2015, con la obligación de que los adjudicatarios de lotes subastados tuviesen la obligación de destoconar, sin duda hizo que bajase la licitación por la madera en pie, ya que había que descontar al precio del valor de la madera en pie el precio de las labores de destoconado, que son trabajos que nunca han realizado. El coste del destoconado también se cargó en esa subasta al propietario del terreno, por primera vez en los 87 años que se llevaban suscribiendo consorcios.

Con un producto sin intervenir, como es la madera, no se puede, además, hacer una previsión de evolución de precios de esta materia prima, tan unida a los mercados de exportación de frutas y embalajes, que se encuentra inmerso en una situación de crisis dentro de la situación económica general desde hace más de 8 años.

Hay posibilidades de que esta subasta resulte un éxito, porque son muchos los lotes propuestos y con calidades de lo más dispares, con lo que hay madera para todo tipo de industriales.

Con 38 lotes medidos por el Servicio del Medio Natural hace tres años y que quedaron desiertos, el crecimiento de los buenos lotes puede haber sido lo suficientemente grande como para compensar la baja de tasación, a la que se une la posible y por muchos índices comentada, reactivación del mercado

La cuantía total de la adjudicación de los lotes que hayan tenido licitador se ignora si superará la tasación total propuesta. Con el nuevo Pliego de Condiciones, se ha conseguido que la exigencia, ya suprimida, de tener la conformidad de todos los propietarios y que el abono de las cantidades lo hiciese el Organismo de Cuenca a los propietarios, ha hecho más ágil y menos farragosa la preparación de la subasta por el Servicio del Medio Natural y si se mantiene este criterio y se agiliza la tramitación quizás se pueda recuperar un mercado en el que antaño teníamos una imagen muy prestigiada.

PRECIOS Y CALIDADES.

En los diferentes lotes se han determinado varias clases diamétricas, definiéndose éstas como “cada uno de los intervalos en que se ha dividido la amplitud total de diámetros de árboles para su clasificación y uso”, también se refiere al “árbol en pie o tronco que se sitúa dentro de tal intervalo”.

A las clases diamétricas que denominamos M, 1, 2ª, 2B, 3, 4, 5 y 6 les corresponden unos diámetros y valores estándar orientativos, tales y como se describen en el cuadro siguiente:

CLASE DIAMÉTRICA	DIÁMETROS EN CM.	PRECIO M3/€
M	< 15	11,50
1	15 – 20	20,50
2ª	20 – 25	40,00
2B	25 – 30	45,35
3	30 – 40	55,60
4	40 – 50	62,12
5	> 50	71,10

Los valores asignados sufren modificaciones según el estado sanitario en que se encuentran los árboles, las podas efectuadas, los clones presentes, la urgencia en su apeo,

etc. Estas modificaciones varían al alza o a la baja, según las características de cada lote subastado, subiendo o bajando la media estándar estimada para cada caso.

En la idea de que todos los lotes sean cubiertos se ha hecho una valoración prudente para así dar salida a choperas de regular o mala calidad que hasta ahora no se las veía mercado pues éste ha ido apuntando últimamente a productos de mejor calidad.

La experiencia acumulada permite indicar que las pujas son más numerosas y al alza cuando las tasaciones de salida son relativamente bajas.

TOMA DE DATOS Y ESTADO DE MEDICIONES.

El estado de mediciones reflejado en este Plan de Aprovechamientos para el año 2016 puede presentar variaciones con las efectuadas a la hora del apeo o si se estiman nuevamente. Estas variaciones nunca son importantes, ya que las mediciones han sido efectuadas por diversas personas y suelen ser, por lo tanto, homogéneas para cada zona y persona que las ha tomado y elaborado.

Las fechas en las que se han efectuado las mediciones comprenden los meses de mayo y julio de 2015, meses que son de gran actividad vegetativa para los árboles, cuando se encuentran éstos en plena época de crecimiento - lo que significa que cuando nuevamente sean medidos por los maderistas en enero-febrero de 2016, sin duda se habrá producido incremento en los volúmenes estimados -. Esto es conocido tanto por los técnicos de Confederación como por los maderistas y no reviste mayor importancia respecto del valor final alcanzado por cada lote en la subasta, pues todos parten con el conocimiento de este hecho.

Las medidas han sido efectuadas por los técnicos que integran este Servicio y el personal de campo propio de cada zona. En ellas se han sopesado múltiples factores, entre los que destacan la diferencia de clones y la calidad de la estación. Las tablas de cubicación son diversas según zonas, clones, marcos de plantación, altura de los árboles, etc. y son una adaptación local de las elaboradas por Prevosto para la cubicación de árboles en pie, con corteza, del clon I-214 en el valle medio del Pó.

Los Técnicos, responsables de las plantaciones y de las mediciones en pie registradas en este Plan, según subcuencas hidrográficas son los siguientes:

NOMBRE ENCARGADO	SUBCUENCA
García Merino, José María	Bajo Esla-Valderaduey
Herrero Rodríguez, Salvador	Bajo Carrión
Luis Carmelo Francia Marcos	Mansilla de las Mulas
Maestro Estalayo, Andrés	Bajo Duero
Martínez Alonso, Enrique	Esla-Valderaduey
Matín Calleja, Juan Francisco	Alto Duero
Mota Rodríguez, José Luis	Alto Carrión
Ortega Arconada, Jesús	Medio Carrión
Pérez Gómez, José Angel	Pisuerga
Sánchez Sánchez, Serafin	Tormes-Adaja-Águeda
Tello García-Gasco, Joaquín	Alto Duero

El soporte fotográfico y la informatización y maquetación, ha sido realizado por el Técnico Superior de Actividades Técnicas y Profesionales, Fco. Javier Bermúdez Sánchez-Palomo.

FECHA DE SUBASTA QUE SE PROPONE

Para fijar esta fecha se ha previsto la conveniencia de que el año natural, que coincide con el económico, no se vea interferido por el año forestal, por lo que se prevé que, posteriormente a la segunda subasta, de efectuarse, transcurran como máximo 20 días antes de que la Presidencia del Organismo de Cuenca efectúe la adjudicación definitiva y que ésta se haga en los últimos días del primer trimestre del año 2016. De esta manera, ateniéndose al nuevo pliego que rige este Plan de Aprovechamientos, el cobro de todos los lotes se habrá efectuado el último trimestre de 2016 y todos los árboles estarán apeados como máximo plazo en el primer trimestre de 2017.

Por todo lo expuesto se considera como fecha idónea de celebración de la primera subasta, en la primera quincena del mes de febrero y para la segunda, de los lotes no cubiertos en la primera quincena del mes de marzo.

De aprobarse esta propuesta de aprovechamientos maderables, se deberá anunciar la convocatoria de subasta con la debida antelación en el Boletín Oficial de Castilla y León o de la provincia de Valladolid e inmediatamente publicar la notificación o reseña en el Boletín Oficial del Estado a efectos de la publicidad general en todo el país.

Valladolid, Noviembre de 2015

El Jefe del Servicio del Medio Natural

Fdo: Alfonso Fernández Molowny

**MODELOS DE ESCRITOS QUE SE PROPONEN PARA DIRIGIR A
LOS PROPIETARIOS DE TERRENOS DE LOTES QUE SALEN A
SUBASTA**

NOMBRE APELLIDO APELLIDO
CALLE, NÚMERO
C.P. LOCALIDAD –PROVINCIA

Valladolid,

La Confederación Hidrográfica del Duero, con la que Ud. tiene suscrito un consorcio en terrenos de su propiedad para plantarlos con chopos, va a proceder a subastar ese arbolado, el cual está integrado en un lote denominado _____, constituido por _____ árboles y tasado en _____ € y del que Ud. es participe en el _____ % sobre el valor que alcance en una próxima subasta, que se tiene previsto celebrar en el primer trimestre del año 2016, y cuya celebración se anunciará oportunamente en el Boletín Oficial del Estado y en el Boletín de la provincia de Valladolid.

Esta subasta se rige por el Pliego de Condiciones, aprobado por resolución de 29 de Agosto de 2014 (B.O. Provincia de Valladolid de 9 septiembre de 2014), y que se adapta a las determinaciones del nuevo régimen económico al que ha quedado sometida la Confederación Hidrográfica del Duero.

En el citado Pliego, en su punto 3.3 se recoge textualmente:

3.3.-Cuando la Confederación Hidrográfica del Duero no sea titular o administradora, de los terrenos donde los árboles estén plantados, deberá constar en el expediente –tanto en los procedimientos que utilicen la subasta, como en aquéllos en los que, por razones de urgencia, se haya acordado la adjudicación directa– que el Servicio del Medio Natural ha comunicado fehacientemente al propietario de los terrenos la intención de enajenar el aprovechamiento y el precio de tasación de salida. La comunicación deberá establecer un plazo no inferior a quince días naturales para que el propietario del terreno alegue lo que, en su caso, convenga a su derecho. También se le indicará que la falta de respuesta expresa en el plazo concedido se entenderá como consentimiento incondicionado para realizar la enajenación, que no se verá afectado por ulteriores manifestaciones extemporáneas.

En cumplimiento de dicho artículo se le dirige este escrito a la vez que se le emplaza para que, en el término de quince días naturales contados desde la fecha de su remisión, pueda realizar ante la CHD cuantas alegaciones considere oportunas, resultando inoficiosas las realizadas fuera de este plazo.

Las modificaciones recogidas en el nuevo Pliego que más pueden interesarle se refieren a que:

Es el maderista adjudicatario y no la Confederación Hidrográfica del Duero, quien abona la parte correspondiente al propietario (Apdo: 9.12, del Pliego). No se autorizará por la CHD el apeo sin que el adjudicatario acredite previamente haber abonado la totalidad del precio de adjudicación del lote con IVA (Apdos. 9.3, 9.4 y 121)

Por ello le solicito nos envíe a vuelta de correo este mismo escrito o fotocopia firmada en el que cumplimente el formulario que al final del escrito se indica.

Por lo tanto, la CHD no exige ya al propietario la “declaración-factura” que antes se solicitaba, sin perjuicio de que el maderista adjudicatario pueda, conforme a la legislación mercantil y fiscal, exigir factura o documento equivalente al propietario de los terrenos como justificante del pago de la parte que le corresponda.

Además en el Art. 19.2 de Restos de Corta se dice que:

19.2.-Destoconado: El adjudicatario de aquellos lotes donde la obligación adicional de destoconar se hubiera previsto expresamente en el anuncio de licitación, mediante advertencia expresa o clave específica, vendrá obligado a hacer el destoconado con idénticas condiciones y requisitos del apartado anterior.

Haciendo uso de esta alternativa en esta subasta **si-no** se exigirá al maderista adjudicatario realizar a su costa las tareas de destocónado, sin que pueda devolverse la garantía hasta que el Servicio del Medio Natural acredite que el terreno ha quedado en las debidas condiciones.

Esta comunicación deja sin efecto a otras comunicaciones o trámites que, en relación con el arbolado citado, hubieran podido realizarse con anterioridad al 9 de septiembre de 2014, fecha de publicación del pliego vigente.

Nombre: _____

Dirección: _____

Código Postal: _____

Localidad: _____

Provincia: _____

Teléfono: _____

Nº C.C. o IBAN: _____

Valladolid, Noviembre de 2015
C/ Muro, 5
47004 Valladolid
El Jefe del Servicio del Medio Natural

Fdo: Alfonso Fernández Molowny

NOMBRE APELLIDO APELLIDO
CALLE, NÚMERO
C.P. LOCALIDAD –PROVINCIA-

Valladolid

El Presidente de la Confederación Hidrográfica del Duero, con fecha_____ha aprobado el Plan de Aprovechamientos Maderables de choperas propias y consorciadas para el ejercicio del año forestal 2015-2016.

Como propietario del_____ % terreno consorciado que constituye el Lote denominado formado por_____árboles y tasado en _____ €, le comunico que si el lote resultara adjudicado, y en el caso de ser el único titular de esos terrenos, podrá ejercer el derecho de tanteo dentro de los términos previstos en la Condición 3.3 del Pliego que rige los aprovechamientos, publicados en el B.O. de la provincia de Valladolid con fecha 9 de septiembre de 2014.

Este derecho podrá ejercerlo dentro del plazo de los 6 días siguientes a la exposición del resultado de la subasta en el tablón de anuncios de la CHD; exposición que se realizará el día de la subasta o el inmediato después posterior sin que sean precisas más notificaciones.

Si no ejerciere ese derecho, el adjudicatario del lote abonará el 50% del precio de adjudicación a esta CHD y la parte que le corresponde a Ud. se le abonará directamente. Para ello es preciso que nos indique en este mismo escrito o fotocopia, con su firma, los siguientes datos:

Nombre: _____

Dirección: _____

Código Postal: _____

Localidad: _____

Provincia: _____

Teléfono: _____

Nº C.C. o IBAN: _____

Valladolid, Noviembre de 2015
C/ Muro, 5
47004 Valladolid
El Jefe del Servicio del Medio Natural

Fdo: Alfonso Fernández Molowny

DESCRIPCIÓN Y MANEJO DE DATOS DE LOS LOTES QUE SALEN A SUBASTA EL AÑO 2013 SEGÚN EL PLAN DE APROVECHAMIENTOS DE LAS MASAS DE ARBOLADO (CHOPERAS) ADMINISTRADAS POR LA CONFEDERACIÓN HIDROGRÁFICA DEL DUERO

MANEJO DE DATOS Y DESCRIPCIÓN DE LOS LOTES.

El manejo de estos datos es elemental, ya que a la vista del Resumen I que se inicia seguidamente se puede seleccionar el lote según: número de árboles, volumen, tasación o situación, y una vez conocida la provincia en que se encuentra ese lote se pasa al Resumen II que nos indica la subcuenca y número de la página en que se describe detalladamente el lote. Con este último dato se busca la página deseada y en ella encontramos el lote seleccionado con toda su información.

Cada lote es denominado o conocido por el de la localidad o término en el que se encuentra y cuando hay varios en ese lugar se les diferencia asignándoles una numeración correlativa.

Dentro de cada lote, además de su denominación, se han reflejado en dos fichas-hojas, numerosos datos y esquemas, que comprenden:

DATOS GEOGRAFICOS

T. municipal:

Provincia:

Subcuenca:

Rio:

MAPA DE SITUACION DEL LOTE

Margen:

Polígono:

Parcelas:

Paraje

TITULARIDAD Y % DE PARTICIPACIÓN:

DATOS DASOMÉTRICOS

Año plantación

Clones

Edad media

Años

Gradeos

Marco de plantación

Podas

Superficie plantada

ha

Estado

Número de árboles

Unidades

Observaciones:

Volumen total

m³

Volumen árbol tipo

m³

Equivalencia diámetro

cm

Crecimiento equivalente

m³/ha/año

CUADROS:

Existencias por clases diamétricas con número de árboles

Cubicación según árboles tipo

Valoración en € del m³

Antes de la descripción pormenorizada de cada uno de los lotes, se presentan dos resúmenes; uno, con los lotes a cortar ordenados alfabéticamente según los términos municipales y provincia a la que pertenecen, junto con el número de árboles, volumen y su tasación; y otro, según las provincias en las que se sitúan, seguido de los términos municipales donde hay lotes, la subzona o subcuenca en que se encuentran y la página de la memoria en que se describe el lote.

RESUMEN I

ORDEN ALFABETICO DE LOS LOTES A CORTAR SEGÚN LOCALIDAD Y SUBCUENCA A LA QUE PRETENEECE, CON INDICACION DEL NUMERO DE ÁRBOLES, VOLUMEN DE MADERA Y TASACION.

LOTE	SUBCUENCA	Nº ARBOLES.	VOLUMEN M ³	SUPERFICIE PLANTADA ha.	PRECIO SUBASTA €
ALDEA DE SAN ESTEBAN	Alto Duero	950	647,26	2,85	28.785,49
ALDEANUEVA DEL CODONAL	Adaja-Cega	2.070	371,84	6,22	2.500,00
ALMARAIL	Alto Duero	322	135,32	0,97	4.444,89
ARDÓN	Esla-Valderaduey	777	525,06	2,79	30.647,64
BENAMARIEL L-2	Esla-Valderaduey	4.023	2.990,50	14,47	176.364,52
BENAVENTE	Esla-Valderaduey	308	159,51	1,11	8.991,29
BRIME DE URZ	Esla-Valderaduey	2.683	1.405,74	9,65	48.000,00
CALVARRASA	Tormes	2.210	2.323,36	7,95	110.000,00
CALZADA DE LOS MOLINOS	CARRIÓN	1.206	903,28	4,34	43.633,01
CARBONERO EL MAYOR	Adaja-Cega	163	144,41	0,41	6.963,59
CARRIÓN L-1	CARRIÓN	1.142	1.014,89	4,11	40.844,26
CARRION L-2	Carrión	3.365	2.035,25	12,10	67.093,60
CASTRILLO DE LAS PIEDRAS	Órbigo	2.004	986,52	7,21	49.751,66
CASTRILLO DE VILLAVEGA	Carrión	5.374	1.068,33	19,33	12.000,00
CIFUENTES DE RUEDA	Esla-Valderaduey	97	60,92	0,29	2.400,00
CIMANES DE LA VEGA	Esla-Valderaduey	1.520	988,49	5,47	54.716,46
COCA	Adaja-Cega	730	419,77	1,83	18.044,76
CUBO DE LA SOLANA	Alto Duero	3.305	2.149,19	11,89	106.105,18
DOMBELLAS	Alto Duero	351	307,86	1,05	13.750,00
DUEÑAS	Pisuerga	2.031	1.481,44	6,10	71.717,16
EL FRESNO	Tormes	1.345	974,13	3,36	25.000,00
ENCINAS DE ARRIBA	Tormes	1.321	555,54	4,75	18.174,83
GALLEGUILLLOS L-1	Esla-Valderaduey	1.336	622,88	4,81	33.362,80
GALLEGUILLLOS L-2	Esla-Valderaduey	524	524,08	1,88	33.448,69
GARCIHERNÁNDEZ	Tormes	2.959	1.624,03	10,64	59.747,60
GARRAY L-1	Alto Duero	159	188,86	0,48	8.000,00
GARRAY L-2	Alto Duero	1.842	1.008,15	5,53	40.000,00
GARRAY L-3	Alto Duero	471	403,50	1,41	21.451,63
GOMEZNARRO	Riaza	2.024	488,15	6,08	14.852,74
GRAJERA	Riaza	1.534	879,45	4,61	41.941,78
HONTANARES DE ERESMA L-1	Adaja-Cega	71	90,74	0,18	4.000,00
HONTANARES DE ERESMA L-2	Adaja-Cega	728	407,92	2,62	17.085,83
HONTANARES DE ERESMA L-3	Adaja-Cega	1.073	794,55	3,86	34.891,78
HUERTA	Tormes	3.367	2.924,66	8,42	149.414,62
ITERO-PALACIOS	Pisuerga	4.506	1.961,83	13,53	70.750,00
ITUERO	Alto Duero	4.420	2.906,95	15,90	145.170,53
IVAN REY	ÁGUEDA	1.347	416,85	3,37	3.000,00
JUARROS DE VOLTOYA	Adaja-Cega	2.994	1.464,03	7,49	55.500,00
LA MAYA	Tormes	398	160,97	1,00	2.500,00
LA SERNA	Carrión	3.566	1.785,12	12,83	71.421,18
LA SERRADA	Adaja-Cega	222	101,11	0,56	1.500,00
LANGA DE DUERO	Alto Duero	438	137,76	1,32	4.871,02
LANGUILLA	Riaza	1.444	1.257,98	5,19	70.011,43
LANTADILLA	Pisuerga	1.993	770,24	5,98	43.802,50
LASTRAS DE CUELLAR	Adaja-Cega	2.989	1.511,39	10,75	66.125,51
LEDÉSMA	Tormes	4.000	643,70	14,39	2.000,00
LOBERA L-1	Carrión	167	59,50	0,60	1.100,00
LOBERA L-2	Carrión	284	339,46	1,02	14.600,00
LOBERA L-3	Carrión	761	498,15	2,74	28.564,81
LOBERA L-4	Carrión	1.163	1.315,47	4,18	82.290,00
LOBERA L-5	Carrión	226	241,53	0,81	15.010,79
LOBERA L-6	Carrión	731	855,68	2,63	54.381,33

LOTE	SUBCUENCA	Nº ARBOLES.	VOLUMEN M ³	SUPERFICIE PLANTADA ha.	PRECIO SUBASTA €
LOS HUERTOS	Adaja-Cega	1.652	1.744,71	5,94	86.983,01
LUGÁN	Esla-Valderaduey	414	338,11	1,49	21.697,81
MANQUILLOS L-1	Carrión	2.840	2.615,63	8,53	183.849,04
MANQUILLOS L-2	Carrión	1.059	894,13	3,81	47.363,91
MARTIN MUÑOZ DE LAS POSADAS	Adaja-Cega	14.883	6.476,71	44,69	210.000,00
MATUTE DE ALMAZAN	Alto Duero	2.526	1.045,35	7,59	36.000,00
MELGAR DE FERNAMENTAL	Pisuerga	5.506	3.221,77	16,53	197.906,02
MONZÓN	Carrión	458	304,66	1,38	18.396,55
NISTAL DE LA VEGA L-1	Esla-Valderaduey	587	525,85	2,11	30.431,46
NISTAL DE LA VEGA L-2	Esla-Valderaduey	625	507,56	2,25	23.000,00
NOGAL DE LAS HUERTAS	Carrión	2.378	1.710,85	8,55	81.387,33
OLMILLOS DE SAN ESTEBAN	Alto Duero	5.229	2.431,24	15,70	98.217,11
OSORNILLO	Pisuerga	339	121,97	1,02	3.600,00
PALACIOS DE RIOPISUERGA L-1	Pisuerga	233	262,08	0,70	13.500,00
PALACIOS DE RIOPISUERGA L-2	Pisuerga	1.271	335,47	3,82	16.155,13
PALACIOS DE RIOPISUERGA L-3	Pisuerga	568	362,12	1,71	22.308,44
PALENCIA	Carrión	1.742	1.762,95	6,27	99.005,23
PAREDES DE NAVA	Carrión	475	482,56	1,71	34.092,19
PEDRAJAS DE SAN ESTEBAN	Alto Duero	1.049	476,12	3,15	17.538,24
PEÑALBA DE SAN ESTEBAN L-1	Alto Duero	2.769	1.201,06	8,32	42.680,72
PEÑALBA DE SAN ESTEBAN L-2	Alto Duero	180	91,99	0,54	3.142,50
PESQUERA	Esla-Valderaduey	3.109	1.386,84	11,18	73.909,01
POBLACIÓN DE SOTO	Carrión	2.344	1.625,84	8,43	76.304,06
POLLOS L-1	BAJO DUERO	837	435,13	2,51	24.915,83
POLLOS L-2	BAJO DUERO	1.673	1.096,27	5,02	65.056,09
POLLOS L-3	BAJO DUERO	964	337,59	2,89	18.065,55
POZA DE LA VEGA	Carrión	3.503	2.844,84	12,60	171.437,86
QUINTANILLA DE ONSOÑA	Carrión	657	226,02	2,36	4.600,00
RENEDO L-1	Carrión	488	536,80	1,76	33.898,10
RENEDO L-2	Carrión	1.621	1.656,98	5,83	103.885,98
RIBARROYA	Alto Duero	712	515,90	2,14	24.027,64
RIOCABADO	Tormes	899	414,69	2,25	12.821,83
RUYALES DEL AGUA	Pisuerga	4.450	1.940,30	13,36	106.288,21
SALDAÑA L-1 (1)	Carrión	944	997,60	3,40	62.798,92
SALDAÑA L-2 (2)	Carrión	1.690	969,44	6,08	55.133,71
SALOBRAL	Adaja-Cega	158	57,91	0,40	850,00
SAN CEBRÁN	Carrión	3.806	1.887,68	13,69	105.569,96
SAN ESTEBAN DE GORMAZ	Alto Duero	5.127	1.739,64	15,40	61.219,39
SAN JUAN DE LA ENCINILLA	Tormes	2.007	918,04	5,02	34.366,36
SAN JUSTO DE LA VEGA	Órbigo	2.080	1.540,73	7,48	86.165,01
SAN LLORENTE	Pisuerga	7.598	4.085,74	22,82	236.136,35
SAN ROMAN DE LA VEGA	Órbigo	1.645	967,22	5,92	49.210,01
SANTA OLAJA L-1	Carrión	536	479,18	1,93	29.398,16
SANTA OLAJA L-2	Carrión	909	814,12	3,27	50.019,09
SANTIAGO DE LA PUEBLA	Tormes	213	62,67	0,53	1.200,00
SANTIUSTE	Adaja-Cega	1.237	512,38	3,71	15.000,00
SIETEIGLESIAS DE TORMES	Tormes	5.953	2.576,82	21,41	73.381,42
SIETEIGLESIAS DE TRABANCOS	BAJO DUERO	2.258	979,07	6,78	54.554,24
SIMANCAS L-1	BAJO DUERO	1.906	628,03	6,86	31.666,71
SIMANCAS L-2	BAJO DUERO	1.804	759,07	6,49	41.384,38
SOTO DE SAN ESTEBAN	Alto Duero	1.511	452,22	4,54	17.463,34
TARDAJOS	Pisuerga	3.076	2.808,92	9,24	187.845,19
TARDAJOS DE DUERO	Alto Duero	1.890	1.234,95	5,68	60.619,94
TORDESILLAS	BAJO DUERO	5.018	1.358,20	15,07	34.607,41
VALDELAFUENTES DEL PÁRAMO	Órbigo	5.534	4.612,62	19,91	292.328,76
VALDEOLMILLOS-MAGAZ	Pisuerga	59	54,47	0,18	1.850,00
VALTIERRA	Pisuerga	3.347	2.695,39	10,05	169.616,06
VEGA DE INFANZONES	Esla-Valderaduey	2.517	1.063,07	9,05	49.735,96
VENTOSA L-1	Pisuerga	697	163,40	2,09	6.458,27
VENTOSA L-2	Pisuerga	2.392	678,71	7,18	36.066,67

LOTE	SUBCUENCA	Nº ARBOLES.	VOLUMEN M ³	SUPERFICIE PLANTADA ha.	PRECIO SUBASTA €
VILLADA	Carrión	585	336,42	2,10	13.500,00
VILLAESTER	BAJO DUERO	467	164,23	1,40	8.514,82
VILLAFANE	Esla-Valderaduey	1.590	1.027,68	5,72	63.334,31
VILLAFER L-1	Esla-Valderaduey	1.502	667,37	5,40	34.128,29
VILLAFER L-2	Esla-Valderaduey	2.217	1.162,17	7,97	40.000,00
VILLAGARCIA L-1	BAJO DUERO	35	16,59	0,11	600,00
VILLAGARCIA L-2	BAJO DUERO	2.560	194,39	7,69	4.000,00
VILLAGONZALO	Tormes	2.938	2.097,21	7,35	121.080,69
VILLALUENGA	Carrión	234	266,77	0,70	12.000,00
VILLAMURIEL	Carrión	1.155	447,58	4,15	22.814,39
VILLANUEVA DE AZOAGE	Esla-Valderaduey	417	68,07	1,50	2.317,36
VILLANUEVA DE LOS NABOS (3)	Carrión	2.216	1.557,44	7,97	74.604,86
VILLANUEVA DEL RÍO	Carrión	137	124,31	0,49	8.000,00
VILLAQUEJIDA	Esla-Valderaduey	1.170	997,32	4,21	62.580,14
VILLASILOS	Pisuerga	718	131,66	2,16	2.400,00
VILLOLDO	Carrión	3.783	2.094,02	13,61	119.655,00
ZARZOSA	Pisuerga	2.894	1.273,05	8,69	65.282,81
ZARZUELA DEL PINAR	Adaja-Cega	565	207,64	1,41	7.793,55
TOTAL 130 LOTES		244.169	135.894,53	795,99	6.640.441,30

RESUMEN II

PROVINCIAS Y LOCALIDADES EN QUE EXISTEN LOTES A SUBASTAR Y PÁGINA EN LA QUE SE DESCRIBEN

SUBCUENCA	PROVINCIA	LOTE	T M	PÁGINA
Adaja-Cega	Ávila	LA SERRADA	La Serrada	55
Adaja-Cega	Ávila	SALOBRAL	Salobral	63
Adaja-Cega	Segovia	ALDEANUEVA DEL CODONAL	Aldeanueva del Codonal	41
Adaja-Cega	Segovia	CARBONERO EL MAYOR	Carbonero El Mayor	43
Adaja-Cega	Segovia	COCA	Coca	45
Adaja-Cega	Segovia	HONTANARES DE ERESMA L-1	Hontanares de Eresma	47
Adaja-Cega	Segovia	HONTANARES DE ERESMA L-2	Los Huertos	49
Adaja-Cega	Segovia	HONTANARES DE ERESMA L-3	Los Huertos	51
Adaja-Cega	Segovia	JUARROS DE VOLTOYA	Juarros de Voltoya	53
Adaja-Cega	Segovia	LASTRAS DE CUELLAR	Lastras de Cuellar	57
Adaja-Cega	Segovia	LOS HUERTOS	Los Huertos	59
Adaja-Cega	Segovia	MARTIN MUÑOZ DE LAS POSADAS	Martín Muñoz de Las Posadas	61
Adaja-Cega	Segovia	SANTIUSTE	Santiuste de San Juan Bautista	65
Adaja-Cega	Segovia	ZARZUELA DEL PINAR	Zazueta del Pinar	67
Águeda	Salamanca	IVAN REY	Ciudad Rodrigo	71
Alto Duero	Soria	ALDEA DE SAN ESTEBAN	San Esteban de Gormaz	75
Alto Duero	Soria	ALMARAIL	Almarail -Cubo de La Solana-	77
Alto Duero	Soria	CUBO DE LA SOLANA	Cubo de La Solana	79
Alto Duero	Soria	DOMBELLAS	Donbellas -Garray-	81
Alto Duero	Soria	GARRAY L-1	Garray	83
Alto Duero	Soria	GARRAY L-2	Cerradillas -Garray-	85
Alto Duero	Soria	GARRAY L-3	Garray	87
Alto Duero	Soria	ITUERO	Ituero	89
Alto Duero	Soria	LANGA DE DUERO	Langa de Duero	91
Alto Duero	Soria	MATUTE DE ALMAZAN	Matamala de Almazán	93
Alto Duero	Soria	OLMILLOS DE SAN ESTEBAN	San Esteban de Gormaz	95
Alto Duero	Soria	PEDRAJAS DE SAN ESTEBAN	San Esteban de Gormaz	97
Alto Duero	Soria	PENALBA DE SAN ESTEBAN L-1	San Esteban de Gormaz	99
Alto Duero	Soria	PENALBA DE SAN ESTEBAN L-2	San Esteban de Gormaz	101
Alto Duero	Soria	RIBARROYA	Ribarroya (Aldealafuente)	103
Alto Duero	Soria	SAN ESTEBAN DE GORMAZ	San Esteban de Gormaz	105
Alto Duero	Soria	SOTO DE SAN ESTEBAN	San Esteban de Gormaz	107
Alto Duero	Soria	TARDAJOS DE DUERO	Tardajos de Duero -Los Rábanos-	109
Bajo Duero	Valladolid	POLLOS L-1	Pollos	113
Bajo Duero	Valladolid	POLLOS L-2	Pollos	115
Bajo Duero	Valladolid	POLLOS L-3	Pollos	117
Bajo Duero	Valladolid	SIETEIGLESIAS DE TRABANCOS	Sieteiglesias de Trabancos	119
Bajo Duero	Valladolid	SIMANCAS L-1	Simancas	121
Bajo Duero	Valladolid	SIMANCAS L-2	Simancas	123
Bajo Duero	Valladolid	TORDESILLAS	Tordesillas	125
Bajo Duero	Valladolid	VILLAESTER	Pedrosa del Rey	127
Bajo Duero	Valladolid	VILLAGARCIA L-1	Villagarcía de Campos	129
Bajo Duero	Valladolid	VILLAGARCIA L-2	Villagarcía de Campos	131
Carrión	Palencia	CALZADA DE LOS MOLINOS	Calzada de Los Molinos	135
Carrión	Palencia	CARRION L-1	Carrión de Los Condes	137
Carrión	Palencia	CARRION L-2	Carrión de Los Condes	139
Carrión	Palencia	CASTRILLO DE VILLAVEGA	Castrillo de Villavega	141
Carrión	Palencia	LA SERNA	La Serna	143
Carrión	Palencia	LOBERA L-1	Pedrosa de la Vega (Lobera de La Vega)	145
Carrión	Palencia	LOBERA L-2	Pedrosa de la Vega (Lobera de La Vega)	147
Carrión	Palencia	LOBERA L-3	Pedrosa de la Vega (Lobera de La Vega)	149
Carrión	Palencia	LOBERA L-4	Pedrosa de la Vega (Lobera de La Vega)	151
Carrión	Palencia	LOBERA L-5	Pedrosa de la Vega (Lobera de La Vega)	153
Carrión	Palencia	LOBERA L-6	Pedrosa de la Vega (Lobera de La Vega)	155
Carrión	Palencia	MANQUILLOS L-1	Manquillos	157
Carrión	Palencia	MANQUILLOS L-2	Manquillos	159
Carrión	Palencia	MONZÓN	Monzón de Campos	161
Carrión	Palencia	NOGAL DE LAS HUERTAS	Nogal de Las Huertas	163
Carrión	Palencia	PALENCIA	Palencia	165
Carrión	Palencia	PAREDES DE NAVA	Paredes de Nava	167
Carrión	Palencia	POBLACIÓN DE SOTO	Población de Soto -Nogal de Las Huertas-	169
Carrión	Palencia	POZA DE LA VEGA	Poza de La Vega	171
Carrión	Palencia	QUINTANILLA DE ONSOÑA	Quintanilla de Onsoña	173
Carrión	Palencia	RENEDO L-1	Renedo de La Vega	175
Carrión	Palencia	RENEDO L-2	Renedo de La Vega	177
Carrión	Palencia	SALDAÑA L-1 ⁽¹⁾	Saldaña	179
Carrión	Palencia	SALDAÑA L-2 ⁽²⁾	Saldaña	181

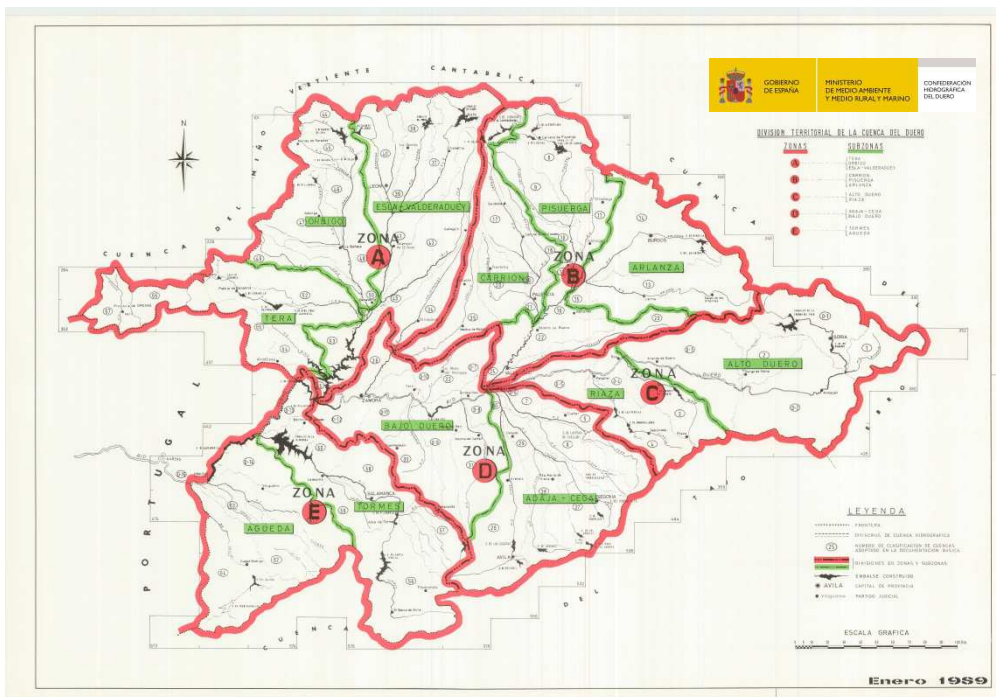
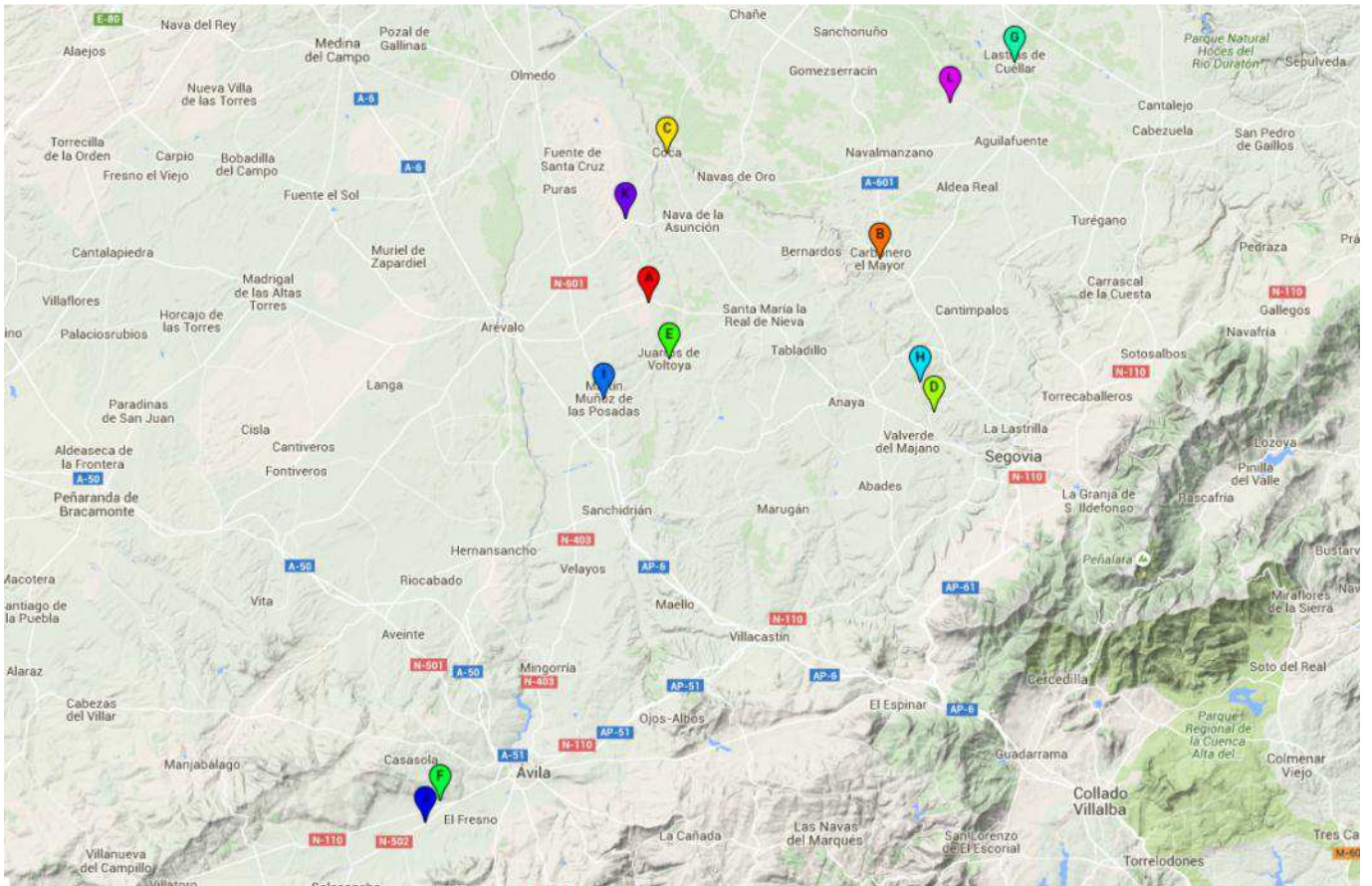
SUBCUENCA	PROVINCIA	LOTE	T M	PÁGINA
Carrión	Palencia	SAN CEBRÁN	San Cebrián de Campos	183
Carrión	Palencia	SANTA OLAJA L-1	Santa Olaja de La Vega (Villaluenga de La Vega)	185
Carrión	Palencia	SANTA OLAJA L-2	Santa Olaja de La Vega (Villaluenga de La Vega)	187
Carrión	Palencia	VILLADA	Villada	189
Carrión	Palencia	VILLALUENGA	Viluenga de La Vega	191
Carrión	Palencia	VILLAMURIEL	Villamuriel de Cerrato	193
Carrión	Palencia	VILLANUEVA DE LOS NABOS ⁽³⁾	Villanueva de los Nabos -Villaturde-	195
Carrión	Palencia	VILLANUEVA DEL RÍO	Villanueva del Río -Villoldo-	197
Carrión	Palencia	VILLOLDO	Villoldo	199
Esla-Valderaduey	León	ARDÓN	Ardón	203
Esla-Valderaduey	León	BENAMARIEL L-2	Villamañan	205
Esla-Valderaduey	León	CIFUENTES DE RUEDA	Gradefes	211
Esla-Valderaduey	León	CIMANES DE LA VEGA	Cimans de La Vega	213
Esla-Valderaduey	León	GALLEGUILLLOS L-1	Galleguillos -Sahagún-	215
Esla-Valderaduey	León	GALLEGUILLLOS L-2	Galleguillos -Sahagún-	217
Esla-Valderaduey	León	LUGÁN	Lugán -Vegaquemada-	219
Esla-Valderaduey	León	NISTAL DE LA VEGA L-1	San Justo de La Vega	221
Esla-Valderaduey	León	NISTAL DE LA VEGA L-2	San Justo de La Vega	223
Esla-Valderaduey	León	PESQUERA	Pesquera (Cistierna)	225
Esla-Valderaduey	León	VEGA DE INFANZONES	Vega de Infanzones	227
Esla-Valderaduey	León	VILLAFANE	Villafañe -Villasabariego-	229
Esla-Valderaduey	León	VILLAFER L-1	Villafer -Villaquejida-	231
Esla-Valderaduey	León	VILLAFER L-2	Villafer -Villaquejida-	233
Esla-Valderaduey	León	VILLAQUEJIDA	Villaquejida	237
Esla-Valderaduey	Zamora	BENAVENTE	Benavente	207
Esla-Valderaduey	Zamora	BRIME DE URZ	Brime de Urz	209
Esla-Valderaduey	Zamora	VILLANUEVA DE AZOAGE	Villanueva de Azoague	235
Órbigo	León	CASTRILLO DE LAS PIEDRAS	Valderrey	241
Órbigo	León	SAN JUSTO DE LA VEGA	San Justo de La Vega	243
Órbigo	León	SAN ROMAN DE LA VEGA	San Justo de La Vega	245
Órbigo	León	VALDELA FUENTES DEL PÁRAMO	Valdefuentes del Páramo	247
Pisuerga	Burgos	PALACIOS DE RIOPISUERGA L-1	Palacios de Riopisuerga	261
Pisuerga	Burgos	PALACIOS DE RIOPISUERGA L-2	Palacios de Riopisuerga	263
Pisuerga	Burgos	PALACIOS DE RIOPISUERGA L-3	Palacios de Riopisuerga	265
Pisuerga	Burgos	RUYALES DEL AGUA	Ruyales del Agua	267
Pisuerga	Burgos	SAN LLORENTE	San Llorente de La Vega	269
Pisuerga	Burgos	TARDAJOS	Tardajos	271
Pisuerga	Burgos	VALTIERRA	Valtierra de Riopisuerga -Melgar de F.-	275
Pisuerga	Burgos	VILLASILOS	Villasilos -Villasilos-	281
Pisuerga	Burgos	ZARZOSA	Zarzosa de Rio Pisuerga	283
Pisuerga	Bur-Pal	ITERO-PALACIOS	Itero de La Vega/Palacios de Riopisuerga	253
Pisuerga	Palencia	DUEÑAS	Dueñas	251
Pisuerga	Palencia	LANTADILLA	Lantadilla	255
Pisuerga	Palencia	MELGAR DE FERNAMENTAL	Melgar de Fermamental	257
Pisuerga	Palencia	OSORNILLO	Osornillo	259
Pisuerga	Palencia	VALDEOLMILLOS-MAGAZ	Magaz	273
Pisuerga	Palencia	VENTOSA L-1	Ventosa de Pisuerga -Herrera de Pisuerga-	277
Pisuerga	Palencia	VENTOSA L-2	Ventosa de Pisuerga -Herrera de Pisuerga-	279
Riaza	Segovia	GOMEZNARRO	Fresno de Camtespino y Riaza	287
Riaza	Segovia	GRAJERA	Grajera	289
Riaza	Segovia	LANGUILLA	Languilla	291
Tormes	Ávila	EL FRESNO	El Fresno	297
Tormes	Ávila	RIOCABADO	Riocabado	309
Tormes	Ávila	SAN JUAN DE LA ENCINILLA	San Juan de La Encinilla	311
Tormes	Salamanca	CALVARRASA	Calvarrasa de Abajo	295
Tormes	Salamanca	ENCINAS DE ARRIBA	Encinas de Arriba	299
Tormes	Salamanca	GARCHIHERNÁNDEZ	Garciahernández	301
Tormes	Salamanca	HUERTA	Huerta	303
Tormes	Salamanca	LA MAYA	La Maya	305
Tormes	Salamanca	LEDESMA	Ledesma	307
Tormes	Salamanca	SANTIAGO DE LA PUEBLA	Santiago de La Puebla	313
Tormes	Salamanca	SIETEIGLESIAS DE TORMES	Sieteiglesias de Tormes	315
Tormes	Salamanca	VILLAGONZALO	Villagonzalo de Tormes	317

ÍNDICE DE LOTES POR SUBCUENCA

SUBCUENCA	LOTES	PAGINA
Adaja-Cega	14	39 a 67
Águeda	1	69
Alto Duero	18	73 a 109
Bajo Duero	10	111 a 131
Carrión	33	133 a 199
Esla-Valderaduey	18	201 a 237
Órbigo	4	239 a 247
Pisuerga	17	249 a 283
Riaza	3	285 a 291
Tormes	12	293 a 317

**FICHAS DE LOTES QUE SALEN A LICITACIÓN
ORDENADAS POR SUBCUENCAS**

ADAJA-CEGA



ADAJA-CEGA

- Aldeanueva del Codonal
- Carbonero el Mayor
- Coca
- Hontanares de Eresma
- Juarros de Voltoya
- La Serrada
- Lastras de Cuéllar
- Los Huertos
- Martín Muñoz de las Posadas
- Salobral
- Santiuste de San Juan Bautista
- Zarzuela del Pinar

EMPRESA ADJUDICATARIA	
IMPORTE ADJUDICACIÓN	

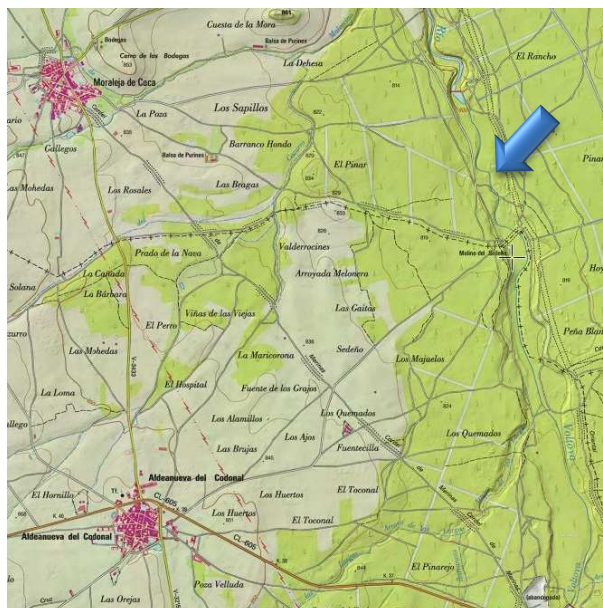
NOMBRE PROPIETARIO	DNI/NIF	DIRECCIÓN	TELÉFONO	C. C.

FECHA ADJUDICACIÓN	
FECHA CONTRATO	
FECHA INGRESO 25%	
FECHA PAGO 100%	
FECHA ENTREGA LICENCIA	
FECHA DEVOLUCIÓN AVAL	

ALDEANUEVA DEL CODONAL

DATOS GEOGRAFICOS

T. municipal: Aldeanueva del Codonal
Provincia: Segovia
Subcuenca: Adaja-Cega
Rio: Voltoya
Margen: Ambas
Polígono: 1 (Aldeanueva del Codonal)
 7-6 (Nieva)
Parcelas: Aldeanueva del Codonal
 (1).5281
 Nieva
 (6) 5162, 5143 (7) 5019
Paraje



TITULARIDAD Y % DE PARTICIPACIÓN:

Ayuntamiento 50 %

DATOS DASOMÉTRICOS

Año plantación	1996	Gradeos	Anual
Clones	I-214	Podas	3 metros
Edad media	19 Años	Estado	Malo
Marco de plantación	6X5	Observaciones:	
Superficie plantada	6,22 ha		
Número de árboles	2.070 Unidades		
Volumen total	371,836 m ³		
Volumen árbol tipo	0,180 m ³		
Equivalencia diámetro	20 cm		
Crecimiento equivalente	3,15 m ³ /ha/año		

EXISTENCIAS		CUBICACIÓN		VALORACION	
Clase diamétrica cm	Nº árboles	Madera árbol tipo m ³	Total madera m ³	Precio €/m ³	Precio total €
L <15	628	0,030	18,840	11,23	211,57
1 >15<20	676	0,111	75,036	14,61	1.096,28
2A >20<25	472	0,262	123,664	18,75	2.318,70
2B >25<30	207	0,410	84,870	28,87	2.450,20
3 >30<40	87	0,798	69,426	51,44	3.571,27
4 >40<50					
5 >50					
TOTAL	2.070		371,836		9.648,02
PRECIO LICITACIÓN					6.500,00

Encargado responsable de la zona

Juan Fco. Martín Calleja

EMPRESA ADJUDICATARIA	
IMPORTE ADJUDICACIÓN	

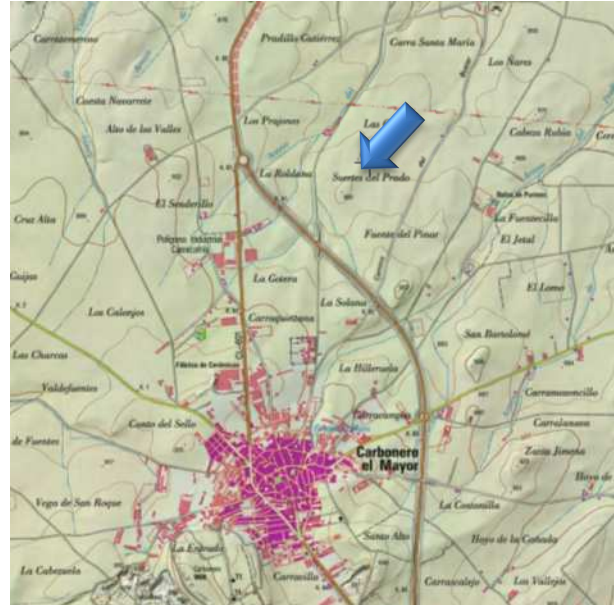
NOMBRE PROPIETARIO	DNI/NIF	DIRECCIÓN	TELÉFONO	C. C.

FECHA ADJUDICACIÓN	
FECHA CONTRATO	
FECHA INGRESO 25%	
FECHA PAGO 100%	
FECHA ENTREGA LICENCIA	
FECHA DEVOLUCIÓN AVAL	

CARBONERO EL MAYOR

DATOS GEOGRAFICOS

T. municipal: Carbonero El Mayor
Provincia: Segovia
Subcuenca: Adaja-Cega
Río: Pirón
Margen: Izquierda
Polígono: 22
Parcelas: 5169, 5170
Paraje Ribera



TITULARIDAD Y % DE PARTICIPACIÓN:

S. M. M (Particular) 19,24 %
 M. H. M (Particular) 30,76 €

DATOS DASOMÉTRICOS

Año plantación	1995		
Clones	I-214		
Edad media	20 Años		
Marco de plantación	5X5	Gradeos	7 años
Superficie plantada	0,41 ha	Podas	5 metros
Número de árboles	163 Unidades	Estado	Bueno
Volumen total	144,407 m ³	Observaciones:	
Volumen árbol tipo	0,886 m ³		
Equivalencia diámetro	35 cm		
Crecimiento equivalente	17,72 m ³ /ha/año		

EXISTENCIAS		CUBICACIÓN		VALORACION	
Clase diamétrica cm	Nº árboles	Madera árbol tipo m ³	Total madera m ³	Precio €/m ³	Precio total €
L <15	9	0,025	0,225	12,02	2,70
1 >15<20	2	0,111	0,222	15,02	3,33
2A >20<25	8	0,227	1,816	18,03	32,74
2B >25<30	22	0,484	10,648	30,07	320,19
3 >30<40	81	0,792	64,152	45,19	2.899,03
4 >40<50	27	1,396	37,692	52,11	1.964,13
5 >50	14	2,118	29,652	58,73	1.741,46
TOTAL	163		144,407		6.963,59
PRECIO LICITACIÓN					6.963,59

Encargado responsable de la zona

Juan Fco. Martín Calleja

EMPRESA ADJUDICATARIA	
IMPORTE ADJUDICACIÓN	

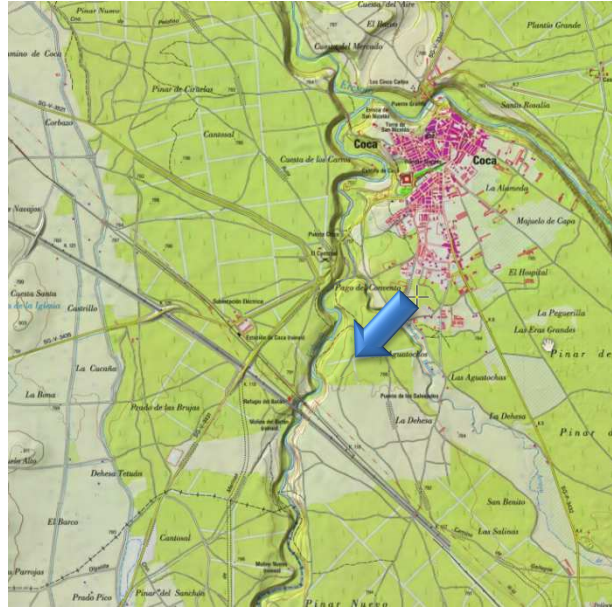
NOMBRE PROPIETARIO	DNI/NIF	DIRECCIÓN	TELÉFONO	C. C.

FECHA ADJUDICACIÓN	
FECHA CONTRATO	
FECHA INGRESO 25%	
FECHA PAGO 100%	
FECHA ENTREGA LICENCIA	
FECHA DEVOLUCIÓN AVAL	

COCA

DATOS GEOGRAFICOS

T. municipal: Coca
Provincia: Segovia
Subcuenca: Adaja-Cega
Rio: Voltoya
Margen: Derecha
Polígono: 1
Parcelas: 759
Paraje



TITULARIDAD Y % DE PARTICIPACIÓN:

B. M. R. (Particular) 16,67 %
 M.M.B (Particular) 16,67 %
 M.F., S.A. 16,66 %

DATOS DASOMÉTRICOS

Año plantación	1992		
Clones	I-2014		
Edad media	23 Años		
Marco de plantación	5X5	Gradeos	7 años
Superficie plantada	1,83 ha	Podas	3 metros
Número de árboles	730 Unidades	Estado	Regular
Volumen total	419,770 m ³	Observaciones:	
Volumen árbol tipo	0,575 m ³		
Equivalencia diámetro	31 cm		
Crecimiento equivalente	10,00 m ³ /ha/año		

EXISTENCIAS		CUBICACIÓN		VALORACION	
Clase diamétrica cm	Nº árboles	Madera árbol tipo m ³	Total madera m ³	Precio €/m ³	Precio total €
L <15	125	0,025	3,125	11,10	34,69
1 >15<20	44	0,096	4,224	15,00	63,36
2A >20<25	64	0,212	13,568	18,30	248,29
2B >25<30	73	0,387	28,251	30,05	848,94
3 >30<40	302	0,652	196,904	40,10	7.895,85
4 >40<50	100	1,273	127,300	50,11	6.379,00
5 >50	22	2,109	46,398	55,49	2.574,63
TOTAL	730		419,770		18.044,76
PRECIO LICITACIÓN					18.044,76

Encargado responsable de la zona

Juan Fco. Martín Calleja

EMPRESA ADJUDICATARIA	
IMPORTE ADJUDICACIÓN	

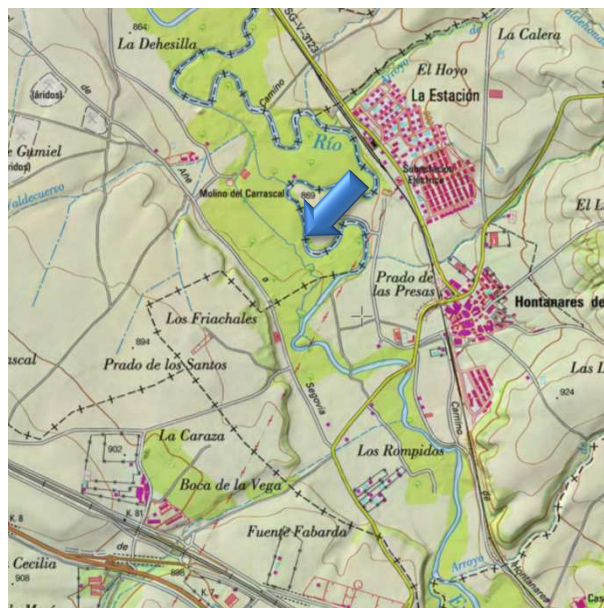
NOMBRE PROPIETARIO	DNI/NIF	DIRECCIÓN	TELÉFONO	C. C.

FECHA ADJUDICACIÓN	
FECHA CONTRATO	
FECHA INGRESO 25%	
FECHA PAGO 100%	
FECHA ENTREGA LICENCIA	
FECHA DEVOLUCIÓN AVAL	

HONTANARES DE ERESMA L-1

DATOS GEOGRAFICOS

T. municipal: Hontanares de Eresma
Provincia: Segovia
Subcuenca: Adaja-Cega
Rio: Eresma
Margen: Derecha
Polígono: 2
Parcelas: 5054
Paraje



TITULARIDAD Y % DE PARTICIPACIÓN:

Ayuntamiento 50 %

DATOS DASOMÉTRICOS

Año plantación	1998		
Clones	NNdv		
Edad media	17 Años		
Marco de plantación	5X5	Gradeos	Anual
Superficie plantada	0,18 ha	Podas	5 metros
Número de árboles	71 Unidades	Estado	Bueno
Volumen total	90,735 m ³	Observaciones:	
Volumen árbol tipo	1,278 m ³		
Equivalencia diámetro	41 cm		
Crecimiento equivalente	30,07 m ³ /ha/año		

EXISTENCIAS		CUBICACIÓN		VALORACION	
Clase diamétrica cm	Nº árboles	Madera árbol tipo m ³	Total madera m ³	Precio €/m ³	Precio total €
L <15					
1 >15<20					
2A >20<25	1	0,262	0,262	18,75	4,91
2B >25<30	2	0,448	0,896	29,29	26,24
3 >30<40	26	0,875	22,750	48,08	1.093,82
4 >40<50	23	1,160	26,680	68,80	1.835,58
5 >50	19	2,113	40,147	72,09	2.894,20
TOTAL	71		90,735		5.854,76
PRECIO LICITACIÓN					4.000,00

Encargado responsable de la zona

Juan Fco. Martín Calleja

EMPRESA ADJUDICATARIA	
IMPORTE ADJUDICACIÓN	

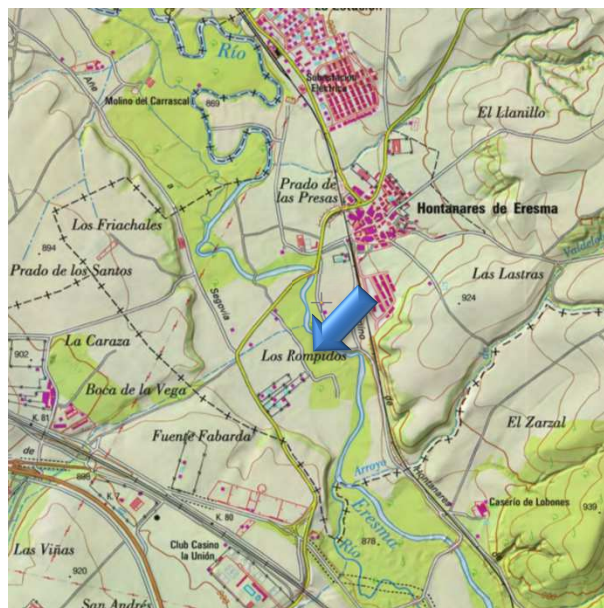
NOMBRE PROPIETARIO	DNI/NIF	DIRECCIÓN	TELÉFONO	C. C.

FECHA ADJUDICACIÓN	
FECHA CONTRATO	
FECHA INGRESO 25%	
FECHA PAGO 100%	
FECHA ENTREGA LICENCIA	
FECHA DEVOLUCIÓN AVAL	

HONTANARES DE ERESMA L-2

DATOS GEOGRAFICOS

T. municipal: Los Huertos
Provincia: Segovia
Subcuenca: Adaja-Cega
Rio: Eresma
Margen: Ambas
Polígono: 2
Parcelas: 85, 5053, 5060
Paraje Prados



TITULARIDAD Y % DE PARTICIPACIÓN:

Ayuntamiento 50 %

DATOS DASOMÉTRICOS

Año plantación	2002		
Clones			
Edad media	13	Años	
Marco de plantación	6X6	Gradeos	7 años
Superficie plantada	2,62	Podas	6 metros
Número de árboles	728	Estado	Bueno
Volumen total	407,922	Observaciones:	
Volumen árbol tipo	0,560		
Equivalencia diámetro	30		
Crecimiento equivalente	11,98		

EXISTENCIAS		CUBICACIÓN		VALORACION	
Clase diamétrica cm	Nº árboles	Madera árbol tipo m ³	Total madera m ³	Precio €/m ³	Precio total €
L <15	46	0,025	1,150	11,10	12,77
1 >15<20	134	0,096	12,864	15,00	192,96
2A >20<25	21	0,212	4,452	18,30	81,47
2B >25<30	119	0,387	46,053	30,05	1.383,89
3 >30<40	313	0,652	204,076	40,10	8.183,45
4 >40<50	73	1,273	92,929	50,11	4.656,67
5 >50	22	2,109	46,398	55,49	2.574,63
TOTAL	728		407,922		17.085,83
PRECIO LICITACIÓN					17.085,83

Encargado responsable de la zona

Juan Fco. Martín Calleja

EMPRESA ADJUDICATARIA	
IMPORTE ADJUDICACIÓN	

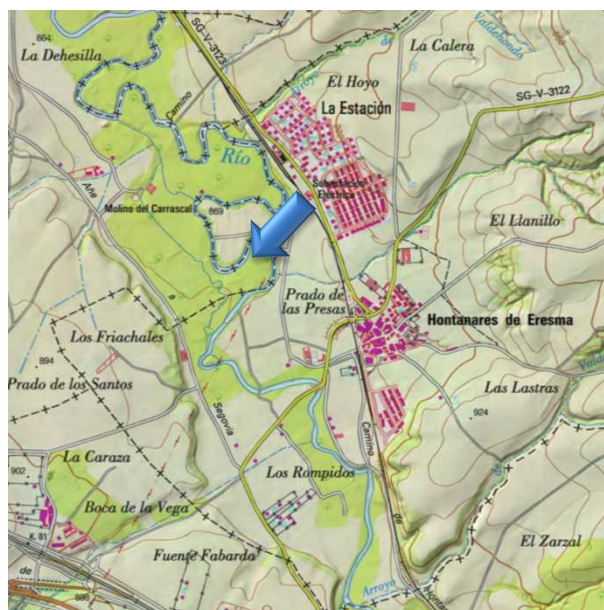
NOMBRE PROPIETARIO	DNI/NIF	DIRECCIÓN	TELÉFONO	C. C.

FECHA ADJUDICACIÓN	
FECHA CONTRATO	
FECHA INGRESO 25%	
FECHA PAGO 100%	
FECHA ENTREGA LICENCIA	
FECHA DEVOLUCIÓN AVAL	

HONTANARES DE ERESMA L-3

DATOS GEOGRAFICOS

T. municipal: Los Huertos
 Provincia: Segovia
 Subcuenca: Adaja-Cega
 Rio: Eresma
 Margen: Izquierda
 Polígono: 5
 Parcelas: 5120
 Paraje: Vaquería



TITULARIDAD Y % DE PARTICIPACIÓN:

P. D. C. –Particular- 50 %

DATOS DASOMÉTRICOS

Año plantación	2002		
Clones	NNDv		
Edad media	13 Años		
Marco de plantación	6X6	Gradeos	7 años
Superficie plantada	3,86 ha	Podas	6 metros
Número de árboles	1.073 Unidades	Estado	Bueno
Volumen total	794,552 m ³	Observaciones:	
Volumen árbol tipo	0,740 m ³		
Equivalencia diámetro	33 cm		
Crecimiento equivalente	15,835 m ³ /ha/año		

EXISTENCIAS		CUBICACIÓN		VALORACION	
Clase diamétrica cm	Nº árboles	Madera árbol tipo m ³	Total madera m ³	Precio €/m ³	Precio total €
L <15	13	0,025	0,325	12,02	3,91
1 >15<20	14	0,111	1,554	15,02	23,34
2A >20<25	59	0,227	13,393	18,03	241,48
2B >25<30	294	0,484	142,296	30,07	4.278,84
3 >30<40	571	0,792	452,232	45,19	20.436,36
4 >40<50	102	1,396	142,392	52,11	7.420,05
5 >50	20	2,118	42,360	58,73	2.487,80
TOTAL	1.073		794,552		34.891,78
PRECIO LICITACIÓN					34.891,78

Encargado responsable de la zona

Juan Fco. Martín Calleja

EMPRESA ADJUDICATARIA	
IMPORTE ADJUDICACIÓN	

NOMBRE PROPIETARIO	DNI/NIF	DIRECCIÓN	TELÉFONO	C. C.

FECHA ADJUDICACIÓN	
FECHA CONTRATO	
FECHA INGRESO 25%	
FECHA PAGO 100%	
FECHA ENTREGA LICENCIA	
FECHA DEVOLUCIÓN AVAL	

JUARROS DE VOLTOYA

DATOS GEOGRAFICOS

T. municipal: Juarros de Voltoya
Provincia: Segovia
Subcuenca: Adaja-Cega
Rio: Voltoya
Margen: Ambas
Polígono: 3, 10, 11, 12
Parcelas: (3) 5001
 (10) 9000
 (11) 5129, 5130
 (12) 5114, 5119,
Paraje Márgenes del Río Voltoya



TITULARIDAD Y % DE PARTICIPACIÓN:

Ayuntamiento 50 %

DATOS DASOMÉTRICOS

Año plantación	1996		
Clones	I-214, IMC, NNDv		
Edad media	19 Años		
Marco de plantación	5X5	Gradeos	Anual
Superficie plantada	7,49 ha	Podas	6 metros
Número de árboles	2.994 Unidades	Estado	Bueno
Volumen total	1.464,031 m ³	Observaciones:	
Volumen árbol tipo	0,489 m ³		
Equivalencia diámetro	29 cm		
Crecimiento equivalente	10,294 m ³ /ha/año		

EXISTENCIAS		CUBICACIÓN		VALORACION	
Clase diamétrica cm	Nº árboles	Madera árbol tipo m ³	Total madera m ³	Precio €/m ³	Precio total €
L <15	175	0,030	5,250	11,10	58,28
1 >15<20	320	0,111	35,520	14,62	519,30
2A >20<25	828	0,223	184,644	18,50	3.415,91
2B >25<30	692	0,414	286,488	30,26	8.669,13
3 >30<40	710	0,816	579,360	56,80	32.907,65
4 >40<50	197	1,109	218,473	67,30	14.703,23
5 >50	72	2,143	154,296	71,16	10.979,70
TOTAL	2.994		1.464,031		71.253,20
PRECIO LICITACIÓN					55.500,00

Encargado responsable de la zona

Juan Fco. Martín Calleja

EMPRESA ADJUDICATARIA	
IMPORTE ADJUDICACIÓN	

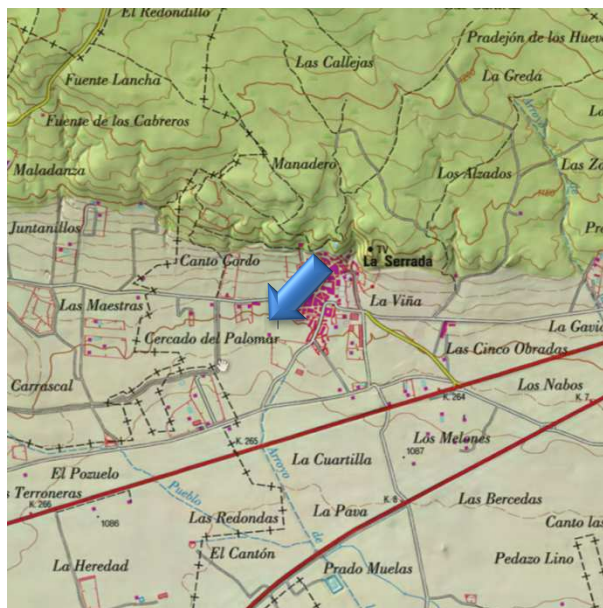
NOMBRE PROPIETARIO	DNI/NIF	DIRECCIÓN	TELÉFONO	C. C.

FECHA ADJUDICACIÓN	
FECHA CONTRATO	
FECHA INGRESO 25%	
FECHA PAGO 100%	
FECHA ENTREGA LICENCIA	
FECHA DEVOLUCIÓN AVAL	

LA SERRADA

DATOS GEOGRAFICOS

T. municipal: La Serrada
Provincia: Ávila
Subcuenca: Adaja-Cega
Río: Adaja
Margen: Ambas
Polígono: 2
Parcelas: 176
Paraje Río



TITULARIDAD Y % DE PARTICIPACIÓN:

Ayuntamiento 50 %

DATOS DASOMÉTRICOS

Año plantación	1998		
Clones	I-214		
Edad media	17 Años		
Marco de plantación	5X5	Gradeos	Anual
Superficie plantada	0,56 ha	Podas	3 metros
Número de árboles	222 Unidades	Estado	Bueno
Volumen total	101,113 m ³	Observaciones:	
Volumen árbol tipo	0,455 m ³		
Equivalencia diámetro	28 cm		
Crecimiento equivalente	10,717 m ³ /ha/año		

EXISTENCIAS		CUBICACIÓN		VALORACION	
Clase diamétrica cm	Nº árboles	Madera árbol tipo m ³	Total madera m ³	Precio €/m ³	Precio total €
L <15	4	0,300	1,200	11,23	13,48
1 >15<20	20	0,111	2,220	14,61	32,43
2A >20<25	58	0,205	11,890	18,75	222,94
2B >25<30	69	0,444	30,636	27,19	832,99
3 >30<40	71	0,777	55,167	48,88	2.696,56
4 >40<50					
5 >50					
TOTAL	222		101,113		3.798,40
PRECIO LICITACIÓN					1.500,00

Encargado responsable de la zona

Serafin Sánchez Sánchez

EMPRESA ADJUDICATARIA	
IMPORTE ADJUDICACIÓN	

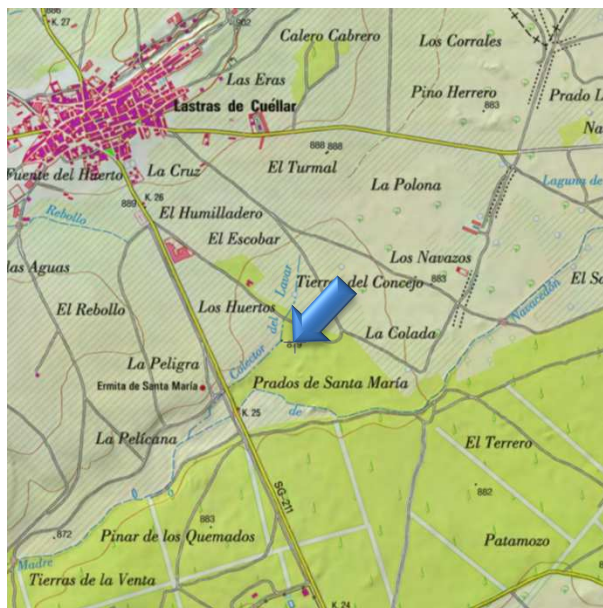
NOMBRE PROPIETARIO	DNI/NIF	DIRECCIÓN	TELÉFONO	C. C.

FECHA ADJUDICACIÓN	
FECHA CONTRATO	
FECHA INGRESO 25%	
FECHA PAGO 100%	
FECHA ENTREGA LICENCIA	
FECHA DEVOLUCIÓN AVAL	

LASTRAS DE CUELLAR

DATOS GEOGRAFICOS

T. municipal: Lastras de Cuellar
Provincia: Segovia
Subcuenca: Adaja-Cega
Rio: Cega
Margen: Derecha
Polígono: 7
Parcelas: 5185, 5184, 5186, 5183, 7, 5029
Paraje Prados de Santa María



TITULARIDAD Y % DE PARTICIPACIÓN:

Ayuntamiento de Lastras de Cuellar 50 %

DATOS DASOMÉTRICOS

Año plantación	1999		
Clones	NNDv		
Edad media	16 Años		
Marco de plantación	6X6	Gradeos	7 años
Superficie plantada	10,75 ha	Podas	6 metros
Número de árboles	2.989 Unidades	Estado	Bueno
Volumen total	1.511,394 m ³	Observaciones:	
Volumen árbol tipo	0,506 m ³		
Equivalencia diámetro	cm		
Crecimiento equivalente	8,786 m ³ /ha/año		

EXISTENCIAS		CUBICACIÓN		VALORACION	
Clase diamétrica cm	Nº árboles	Madera árbol tipo m ³	Total madera m ³	Precio €/m ³	Precio total €
L <15	288	0,030	8,640	11,50	99,36
1 >15<20	365	0,102	37,230	15,20	565,90
2A >20<25	563	0,213	119,919	20,12	2.412,77
2B >25<30	553	0,392	216,776	29,19	6.327,69
3 >30<40	897	0,748	670,956	45,12	30.273,53
4 >40<50	277	1,323	366,471	57,19	20.958,48
5 >50	46	1,987	91,402	60,04	5.487,78
TOTAL	2.989		1.511,394		66.125,51
PRECIO LICITACIÓN					66.125,51

Encargado responsable de la zona

Juan Fco. Martín Calleja

EMPRESA ADJUDICATARIA	
IMPORTE ADJUDICACIÓN	

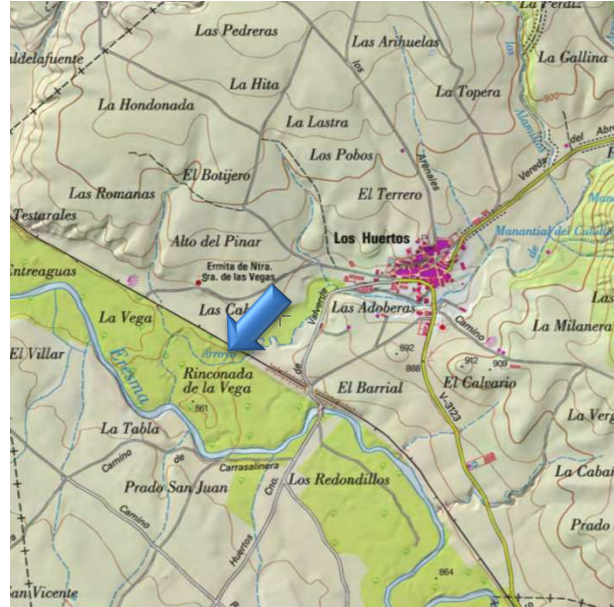
NOMBRE PROPIETARIO	DNI/NIF	DIRECCIÓN	TELÉFONO	C. C.

FECHA ADJUDICACIÓN	
FECHA CONTRATO	
FECHA INGRESO 25%	
FECHA PAGO 100%	
FECHA ENTREGA LICENCIA	
FECHA DEVOLUCIÓN AVAL	

LOS HUERTOS

DATOS GEOGRAFICOS

T. municipal: Los Huertos
Provincia: Segovia
Subcuenca: Adaja-Cega
Rio: Eresma
Margen: Derecha
Polígono: 9
Parcelas: 5118, 5115, 5114, 5113
Paraje Arroyo Bajo, Frontón



TITULARIDAD Y % DE PARTICIPACIÓN:

Ayuntamiento de Los Huertos 50 %

DATOS DASOMÉTRICOS

Año plantación	2002		
Clones	NNDv		
Edad media	13 Años		
Marco de plantación	6X6	Gradeos	7 años
Superficie plantada	5,94 ha	Podas	6 metros
Número de árboles	1.652 Unidades	Estado	Bueno
Volumen total	1.744,708 m ³	Observaciones:	
Volumen árbol tipo	1,056 m ³		
Equivalencia diámetro	37 cm		
Crecimiento equivalente	22,585 m ³ /ha/año		

EXISTENCIAS		CUBICACIÓN		VALORACION	
Clase diamétrica cm	Nº árboles	Madera árbol tipo m ³	Total madera m ³	Precio €/m ³	Precio total €
L <15	6	0,025	0,150	12,02	1,80
1 >15<20	7	0,111	0,777	15,02	11,67
2A >20<25	15	0,227	3,405	18,03	61,39
2B >25<30	83	0,484	40,172	30,07	1.207,97
3 >30<40	938	0,792	742,896	45,19	33.571,47
4 >40<50	443	1,396	618,428	52,11	32.226,28
5 >50	160	2,118	338,880	58,73	19.902,42
TOTAL	1.652		1.744,708		86.983,01
PRECIO LICITACIÓN					86.983,01

Encargado responsable de la zona Juan Fco. Martín Calleja

EMPRESA ADJUDICATARIA	
IMPORTE ADJUDICACIÓN	

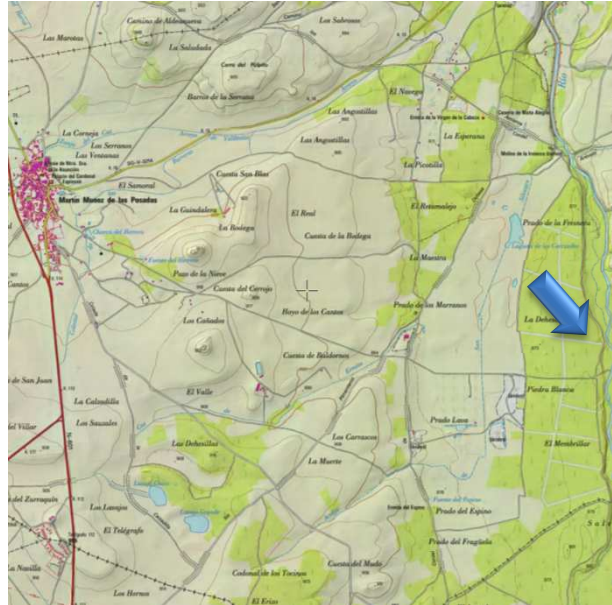
NOMBRE PROPIETARIO	DNI/NIF	DIRECCIÓN	TELÉFONO	C. C.

FECHA ADJUDICACIÓN	
FECHA CONTRATO	
FECHA INGRESO 25%	
FECHA PAGO 100%	
FECHA ENTREGA LICENCIA	
FECHA DEVOLUCIÓN AVAL	

MARTIN MUÑOZ DE LAS POSADAS

DATOS GEOGRAFICOS

T. municipal: Martín Muñoz de Las Posadas
Provincia: Segovia
Subcuenca: Adaja-Cega
Río: Voltoya
Margen:
Polígono: 1
Parcelas: 5588, 5591, 5592, 5593
Paraje El soto



TITULARIDAD Y % DE PARTICIPACIÓN:

C. B. S. (Particular) 50 %

DATOS DASOMÉTRICOS

Año plantación	1999		
Clones	2000v, I-214, NNDv, Tripto, Guardi		
Edad media	16 Años		
Marco de plantación	6X5	Gradeos	Anual
Superficie plantada	44,69 ha	Podas	5 metros
Número de árboles	14.883 Unidades	Estado	Bueno
Volumen total	6.476,711 m ³	Observaciones:	
Volumen árbol tipo	0,435 m ³		
Equivalencia diámetro	28 cm		
Crecimiento equivalente	9,057 m ³ /ha/año		

EXISTENCIAS		CUBICACIÓN		VALORACION	
Clase diamétrica cm	Nº árboles	Madera árbol tipo m ³	Total madera m ³	Precio €/m ³	Precio total €
L <15	1.415	0,030	42,450	11,22	476,42
1 >15<20	2.053	0,111	227,883	14,61	3.329,37
2A >20<25	4.483	0,229	1.026,607	18,75	19.248,88
2B >25<30	3.305	0,518	1.711,990	28,87	49.425,15
3 >30<40	3.303	0,931	3.075,093	51,44	158.182,78
4 >40<50	324	1,212	392,688	72,89	28.623,03
5 >50					
TOTAL	14.883		6.476,711		259.285,63
PRECIO LICITACIÓN					210.000,00

Encargado responsable de la zona

Juan Fco. Martín Calleja

EMPRESA ADJUDICATARIA	
IMPORTE ADJUDICACIÓN	

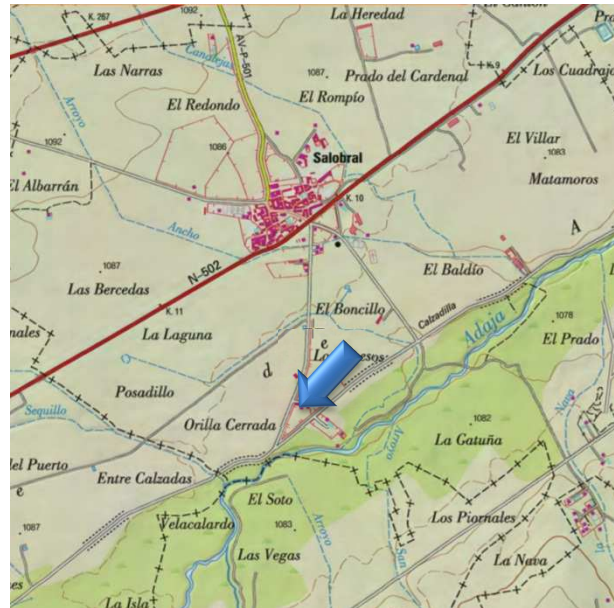
NOMBRE PROPIETARIO	DNI/NIF	DIRECCIÓN	TELÉFONO	C. C.

FECHA ADJUDICACIÓN	
FECHA CONTRATO	
FECHA INGRESO 25%	
FECHA PAGO 100%	
FECHA ENTREGA LICENCIA	
FECHA DEVOLUCIÓN AVAL	

SALOBRAL

DATOS GEOGRAFICOS

T. municipal: Salobral
Provincia: Ávila
Subcuenca: Adaja-Cega
Rio: Adaja
Margen: Ambas
Polígono: 3
Parcelas: 174
Paraje



TITULARIDAD Y % DE PARTICIPACIÓN:

Ayuntamiento 50 %

DATOS DASOMÉTRICOS

Año plantación	1998		
Clones	I-214		
Edad media	17 Años		
Marco de plantación	5X5	Gradeos	Anual
Superficie plantada	0,40 ha	Podas	4 metros
Número de árboles	158 Unidades	Estado	Bueno
Volumen total	57,907 m ³	Observaciones:	
Volumen árbol tipo	0,367 m ³		
Equivalencia diámetro	26 cm		
Crecimiento equivalente	8,624 m ³ /ha/año		

EXISTENCIAS		CUBICACIÓN		VALORACION	
Clase diamétrica cm	Nº árboles	Madera árbol tipo m ³	Total madera m ³	Precio €/m ³	Precio total €
L <15	11	0,030	0,330	11,23	3,71
1 >15<20	20	0,111	2,220	14,61	32,43
2A >20<25	54	0,202	10,908	18,75	204,53
2B >25<30	34	0,400	13,600	27,19	369,78
3 >30<40	39	0,791	30,849	48,88	1.507,90
4 >40<50					
5 >50					
TOTAL	158		57,907		2.118,35
PRECIO LICITACIÓN					850,00

Encargado responsable de la zona

Serafin Sánchez Sánchez

EMPRESA ADJUDICATARIA	
IMPORTE ADJUDICACIÓN	

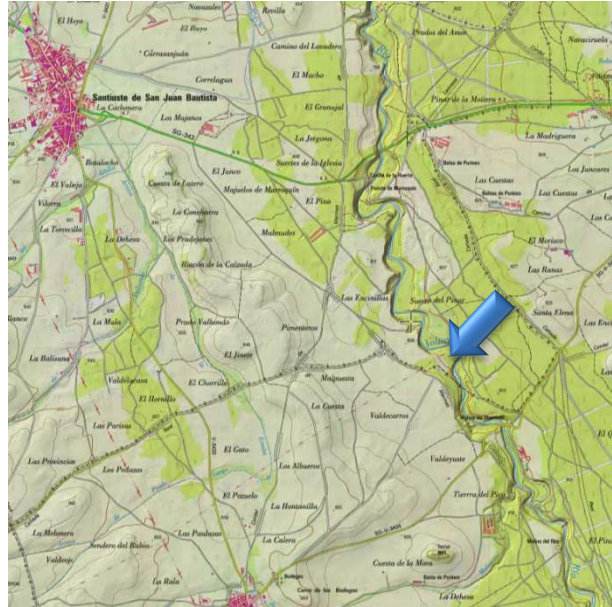
NOMBRE PROPIETARIO	DNI/NIF	DIRECCIÓN	TELÉFONO	C. C.

FECHA ADJUDICACIÓN	
FECHA CONTRATO	
FECHA INGRESO 25%	
FECHA PAGO 100%	
FECHA ENTREGA LICENCIA	
FECHA DEVOLUCIÓN AVAL	

SANTIUSTE

DATOS GEOGRAFICOS

T. municipal: Santiuste de San Juan Bautista
Provincia: Segovia
Subcuenca: Adaja-Cega
Rio: Voltoya
Margen: Ambas
Polígono: 1
Parcelas: 6615, 5855, 5920, 5290, 5788, 5253
Paraje Márgenes del Río Voltoya



TITULARIDAD Y % DE PARTICIPACIÓN:

R. G. G. (Particular)	7,93 %
E. N. M. (Particular)	7,90 %
P. H. C. (Particular)	0,61 %
M. M. B. (Particular)	1,44 %
Ayuntamiento	20,42 %
M. C. P. N. (Particular)	6,07 %
T. M. L. (Particular)	5,63 %

DATOS DASOMÉTRICOS

Año plantación	1993		
Clones	Varios		
Edad media	22 Años		
Marco de plantación	6X5	Gradeos	Anual
Superficie plantada	3,71 ha	Podas	4 metros
Número de árboles	1.237 Unidades	Estado	Bueno
Volumen total	512,377 m ³	Observaciones:	
Volumen árbol tipo	0,414 m ³		
Equivalencia diámetro	27 cm		
Crecimiento equivalente	6,270 m ³ /ha/año		

EXISTENCIAS		CUBICACIÓN		VALORACION	
Clase diamétrica cm	Nº árboles	Madera árbol tipo m ³	Total madera m ³	Precio €/m ³	Precio total €
L <15	204	0,030	6,120	11,23	68,73
1 >15<20	181	0,111	20,091	14,61	293,53
2A >20<25	268	0,262	70,216	18,75	1.316,55
2B >25<30	232	0,410	95,120	28,87	2.746,11
3 >30<40	274	0,798	218,652	51,44	11.247,46
4 >40<50	76	1,289	97,964	72,89	7.140,60
5 >50	2	2,107	4,214	77,96	328,52
TOTAL	1.237		512,377		23.141,50
PRECIO LICITACIÓN					15.000,00

Encargado responsable de la zona

Juan Fco. Martín Calleja

EMPRESA ADJUDICATARIA	
IMPORTE ADJUDICACIÓN	

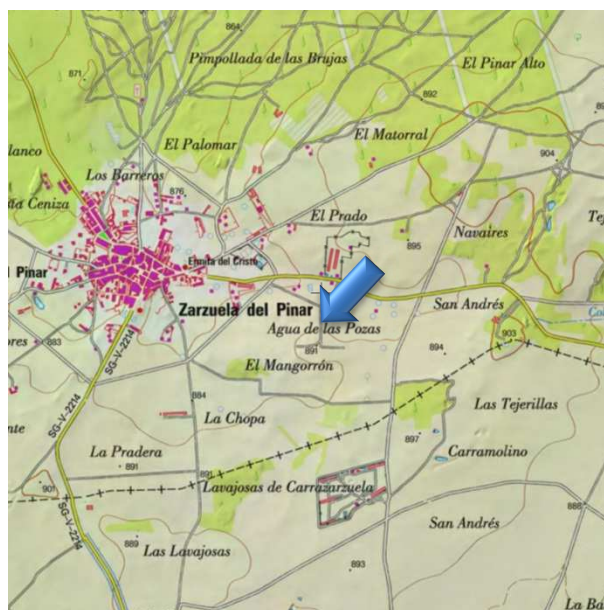
NOMBRE PROPIETARIO	DNI/NIF	DIRECCIÓN	TELÉFONO	C. C.

FECHA ADJUDICACIÓN	
FECHA CONTRATO	
FECHA INGRESO 25%	
FECHA PAGO 100%	
FECHA ENTREGA LICENCIA	
FECHA DEVOLUCIÓN AVAL	

ZARZUELA DEL PINAR

DATOS GEOGRAFICOS

T. municipal: Zazuela del Pinar
Provincia: Segovia
Subcuenca: Adaja-Cega
Rio: Arroyo de Zarzuela
Margen: Derecha
Polígono: 13, 12, 3
Parcelas: (13) 5024
 (12) 5009
 (3) 9000
Paraje Prado



TITULARIDAD Y % DE PARTICIPACIÓN:

Ayuntamiento Zarzuela 50 %

DATOS DASOMÉTRICOS

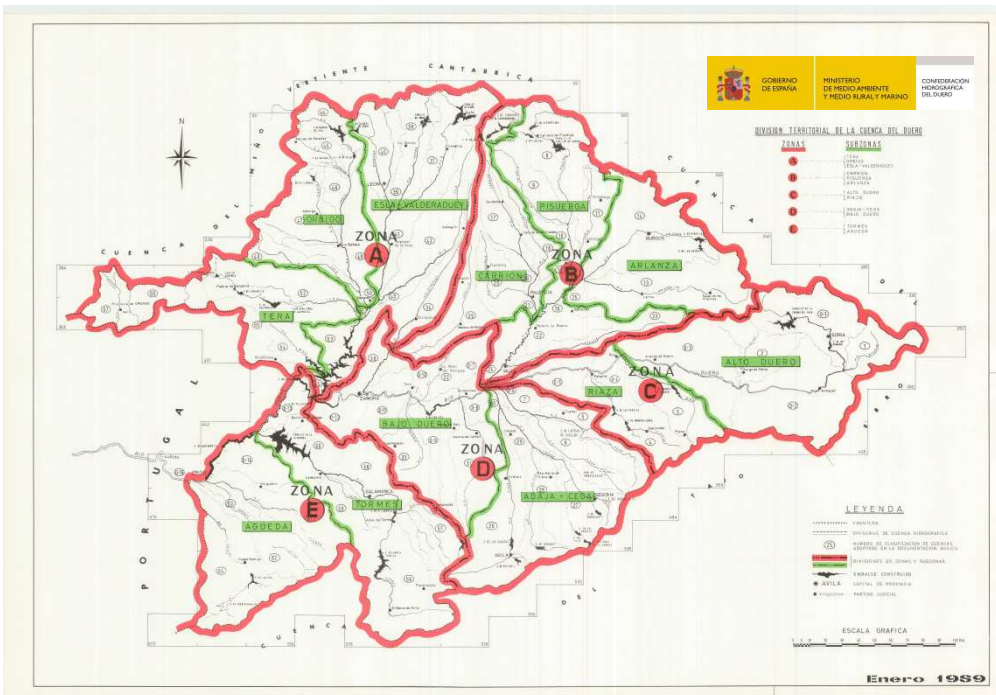
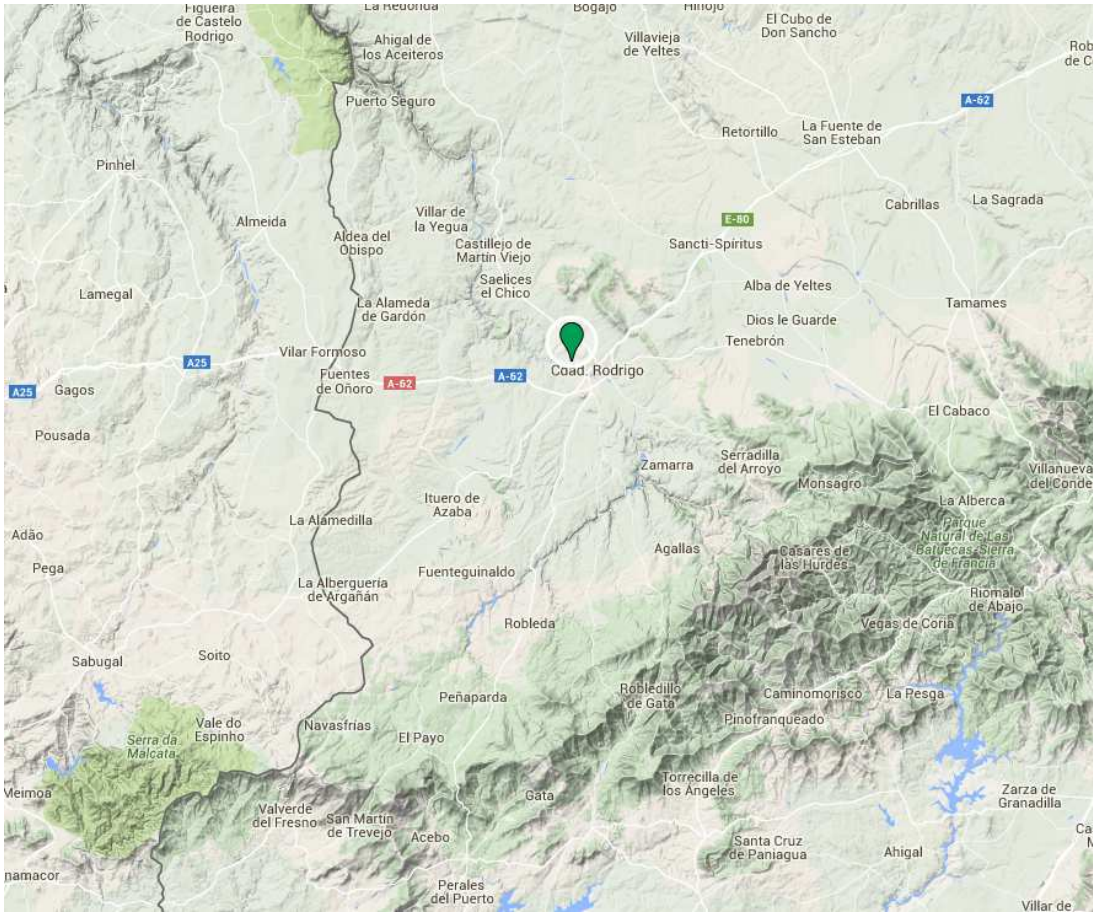
Año plantación	1998		
Clones	NNDv		
Edad media	17 Años		
Marco de plantación	5X5	Gradeos	7 años
Superficie plantada	1,41 ha	Podas	3 metros
Número de árboles	565 Unidades	Estado	Malo
Volumen total	207,636 m ³	Observaciones:	
Volumen árbol tipo	0,367 m ³		
Equivalencia diámetro	26 cm		
Crecimiento equivalente	8,647 m ³ /ha/año		

EXISTENCIAS		CUBICACIÓN		VALORACION	
Clase diamétrica cm	Nº árboles	Madera árbol tipo m ³	Total madera m ³	Precio €/m ³	Precio total €
L <15	198	0,025	4,950	11,10	54,95
1 >15<20			0,000		0,00
2A >20<25	22	0,214	4,708	18,30	86,16
2B >25<30	164	0,387	63,468	30,05	1.907,21
3 >30<40	159	0,652	103,668	40,10	4.157,09
4 >40<50	18	1,273	22,914	50,11	1.148,22
5 >50	4	1,982	7,928	55,49	439,92
TOTAL	565		207,636		7.793,55
PRECIO LICITACIÓN					7.793,55

Encargado responsable de la zona

Juan Fco. Martín Calleja

ÁGUEDA



Ivan Rey

EMPRESA ADJUDICATARIA	
IMPORTE ADJUDICACIÓN	

NOMBRE PROPIETARIO	DNI/NIF	DIRECCIÓN	TELÉFONO	C. C.

FECHA ADJUDICACIÓN	
FECHA CONTRATO	
FECHA INGRESO 25%	
FECHA PAGO 100%	
FECHA ENTREGA LICENCIA	
FECHA DEVOLUCIÓN AVAL	

IVAN REY

DATOS GEOGRAFICOS

T. municipal: Ciudad Rodrigo
Provincia: Salamanca
Subcuenca: Águeda
Rio: Águeda
Margen: Derecha
Polígono: 14
Parcelas: 79, 14
Paraje El Depósito



TITULARIDAD Y % DE PARTICIPACIÓN:

J. S. (Particular) 50 %

DATOS DASOMÉTRICOS

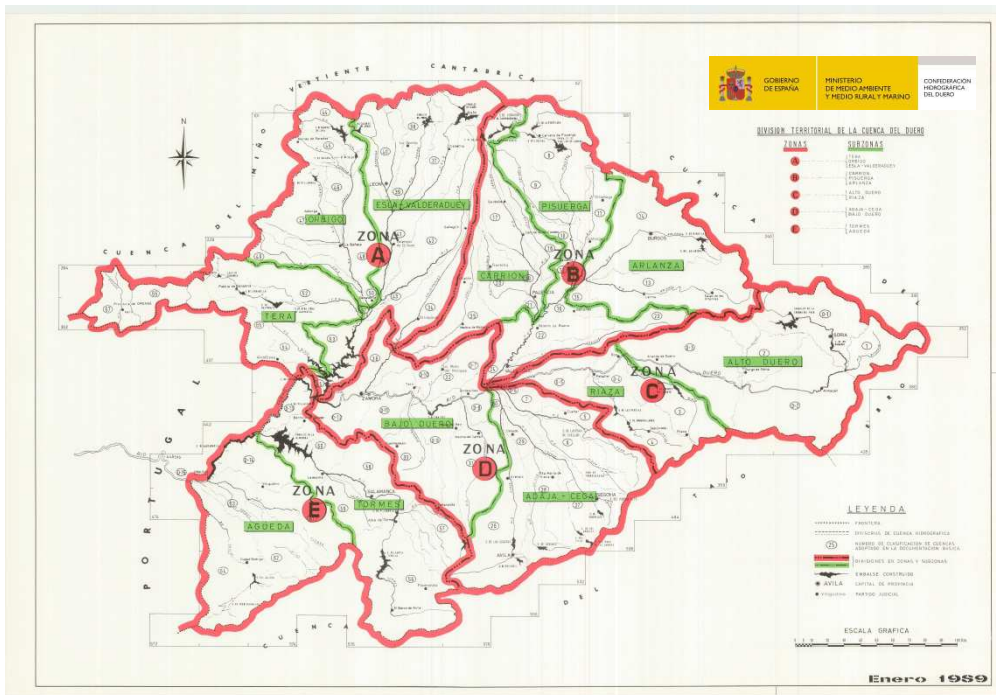
Año plantación	1992		
Clones	I-214		
Edad media	23 Años		
Marco de plantación	5X5	Gradeos	Anual
Superficie plantada	3,37 ha	Podas	4 metros
Número de árboles	1.347 Unidades	Estado	Regular
Volumen total	416,847 m ³	Observaciones:	
Volumen árbol tipo	0,309 m ³		
Equivalencia diámetro	25 cm		
Crecimiento equivalente	5,382 m ³ /ha/año		

EXISTENCIAS		CUBICACIÓN		VALORACION	
Clase diamétrica cm	Nº árboles	Madera árbol tipo m ³	Total madera m ³	Precio €/m ³	Precio total €
L <15	26	0,026	0,676	12,01	8,12
1 >15<20	264	0,108	28,512	14,04	400,31
2A >20<25	564	0,212	119,568	17,09	2.043,42
2B >25<30	339	0,401	135,939	25,11	3.413,43
3 >30<40	142	0,818	116,156	43,80	5.087,63
4 >40<50	12	1,333	15,996	49,92	798,52
5 >50					
TOTAL	1.347		416,847		11.751,43
PRECIO LICITACIÓN					5.250,00

Encargado responsable de la zona

Serafin Sánchez Sánchez

ALTO DUERO



- Aldea de San Esteban
- Almarail
- Cubo de la Solana
- Dombellas
- Garray
- Ituero
- Langa de Duero
- Matute de Almazán
- Olmillos
- Peñalba de San Esteban
- Ribarroja
- San Esteban de Gormaz
- Soto de San Esteban
- Tardajos de Duero
- Pedraja de San Esteban

EMPRESA ADJUDICATARIA	
IMPORTE ADJUDICACIÓN	

NOMBRE PROPIETARIO	DNI/NIF	DIRECCIÓN	TELÉFONO	C. C.

FECHA ADJUDICACIÓN	
FECHA CONTRATO	
FECHA INGRESO 25%	
FECHA PAGO 100%	
FECHA ENTREGA LICENCIA	
FECHA DEVOLUCIÓN AVAL	

ALDEA DE SAN ESTEBAN

DATOS GEOGRAFICOS

T. municipal: San Esteban de Gormaz
Provincia: Soria
Subcuenca: Alto Duero
Rio: Duero
Margen: Derecha
Polígono: 106-111-47
Parcelas: (106) 5020, 5021, 9003
 (111) 9004, 5205, 5199
 (47) 5233
Paraje La Vega



TITULARIDAD Y % DE PARTICIPACIÓN:

Ayuntamiento 50 %

DATOS DASOMÉTRICOS

Año plantación	1996	Gradeos	Anual
Clones	NNDv	Podas	6 metros
Edad media	19 Años	Estado	Bueno
Marco de plantación	6X5	Observaciones:	
Superficie plantada	2,85 ha		
Número de árboles	950 Unidades		
Volumen total	647,256 m ³		
Volumen árbol tipo	0,681 m ³		
Equivalencia diámetro	33 cm		
Crecimiento equivalente	11,94 m ³ /ha/año		

EXISTENCIAS		CUBICACIÓN		VALORACION	
Clase diamétrica cm	Nº árboles	Madera árbol tipo m ³	Total madera m ³	Precio €/m ³	Precio total €
L <15	39	0,025	0,975	12,02	11,72
1 >15<20	25	0,121	3,025	15,10	45,68
2A >20<25	85	0,222	18,870	18,95	357,59
2B >25<30	214	0,475	101,650	24,70	2.510,76
3 >30<40	397	0,758	300,926	46,39	13.959,96
4 >40<50	165	1,039	171,435	51,70	8.863,19
5 >50	25	2,015	50,375	60,28	3.036,61
TOTAL	950		647,256		28.785,49
PRECIO LICITACIÓN					28.785,49

Encargado responsable de la zona

Juan Fco. Martín Calleja

EMPRESA ADJUDICATARIA	
IMPORTE ADJUDICACIÓN	

NOMBRE PROPIETARIO	DNI/NIF	DIRECCIÓN	TELÉFONO	C. C.

FECHA ADJUDICACIÓN	
FECHA CONTRATO	
FECHA INGRESO 25%	
FECHA PAGO 100%	
FECHA ENTREGA LICENCIA	
FECHA DEVOLUCIÓN AVAL	

ALMARAIL

DATOS GEOGRAFICOS

T. municipal: Almarail -Cubo de La Solana-
Provincia: Soria
Subcuenca: Alto Duero
Rio: Duero
Margen: Izquierda
Polígono: 17
Parcelas: 5007
Paraje



TITULARIDAD Y % DE PARTICIPACIÓN:

CHD 100 %

DATOS DASOMÉTRICOS

Año plantación	2000		
Clones	IMC		
Edad media	15 Años		
Marco de plantación	6X5	Gradeos	Anual
Superficie plantada	0,94 ha	Podas	6 metros
Número de árboles	322 Unidades	Estado	Bueno
Volumen total	135,323 m ³	Observaciones:	
Volumen árbol tipo	0,420 m ³		
Equivalencia diámetro	27 cm		
Crecimiento equivalente	9,33 m ³ /ha/año		

EXISTENCIAS		CUBICACIÓN		VALORACION	
Clase diamétrica cm	Nº árboles	Madera árbol tipo m ³	Total madera m ³	Precio €/m ³	Precio total €
L <15	8	0,030	0,240	12,02	2,88
1 >15<20	41	0,125	5,125	15,10	77,39
2A >20<25	108	0,240	25,920	17,96	465,52
2B >25<30	78	0,432	33,696	23,88	804,66
3 >30<40	77	0,756	58,212	42,51	2.474,59
4 >40<50	10	1,213	12,130	51,10	619,84
5 >50					
TOTAL	322		135,323		4.444,89
PRECIO LICITACIÓN					4.444,89

Encargado responsable de la zona

Joaquín Tello Garcia-Gasco

EMPRESA ADJUDICATARIA	
IMPORTE ADJUDICACIÓN	

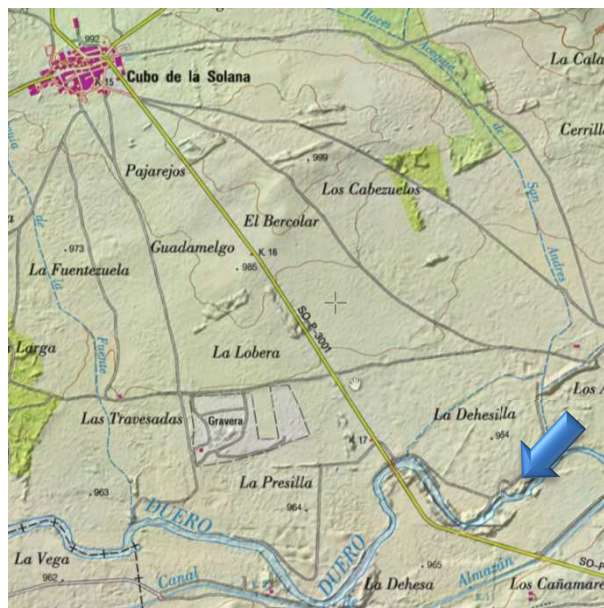
NOMBRE PROPIETARIO	DNI/NIF	DIRECCIÓN	TELÉFONO	C. C.

FECHA ADJUDICACIÓN	
FECHA CONTRATO	
FECHA INGRESO 25%	
FECHA PAGO 100%	
FECHA ENTREGA LICENCIA	
FECHA DEVOLUCIÓN AVAL	

CUBO DE LA SOLANA

DATOS GEOGRAFICOS

T. municipal: Cubo de La Solana
Provincia: Soria
Subcuenca: Alto Duero
Rio: Duero
Margen: Derecha
Polígono: 13, 14, 15, 17
Parcelas: (13) 5044, 318, 318-A
 (14) 5175-A, 528, 3229-A
 (15) 5071
 (17) 5002
Paraje



TITULARIDAD Y % DE PARTICIPACIÓN:

Ayuntamiento 50 %

DATOS DASOMÉTRICOS

Año plantación	1997		
Clones	I-214, IMC, NNDv		
Edad media	18 Años		
Marco de plantación	6X6	Gradeos	Anual
Superficie plantada	11,89 ha	Podas	6 metros
Número de árboles	3.305 Unidades	Estado	Bueno
Volumen total	2.149,185 m ³	Observaciones:	
Volumen árbol tipo	0,650 m ³		
Equivalencia diámetro	32 cm		
Crecimiento equivalente	10,04 m ³ /ha/año		

EXISTENCIAS		CUBICACIÓN		VALORACION	
Clase diamétrica cm	Nº árboles	Madera árbol tipo m ³	Total madera m ³	Precio €/m ³	Precio total €
L <15	102	0,030	3,060	12,02	36,78
1 >15<20	301	0,125	37,625	15,10	568,14
2A >20<25	542	0,240	130,080	17,96	2.336,24
2B >25<30	714	0,432	308,448	25,47	7.856,17
3 >30<40	1.117	0,820	915,940	52,39	47.986,10
4 >40<50	438	1,279	560,202	60,18	33.712,96
5 >50	91	2,130	193,830	70,21	13.608,80
TOTAL	3.305		2.149,185		106.105,18
PRECIO LICITACIÓN					106.105,18

Encargado responsable de la zona

Joaquín Tello Garcia-Gasco

EMPRESA ADJUDICATARIA	
IMPORTE ADJUDICACIÓN	

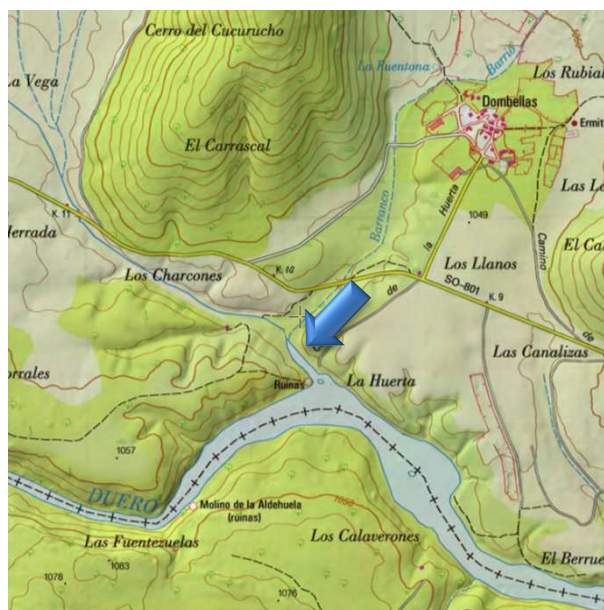
NOMBRE PROPIETARIO	DNI/NIF	DIRECCIÓN	TELÉFONO	C. C.

FECHA ADJUDICACIÓN	
FECHA CONTRATO	
FECHA INGRESO 25%	
FECHA PAGO 100%	
FECHA ENTREGA LICENCIA	
FECHA DEVOLUCIÓN AVAL	

DOMBELLAS

DATOS GEOGRAFICOS

T. municipal: Donbellas –Garray-
Provincia: Soria
Subcuenca: Alto Duero
Rio: Duero
Margen: Izquierda
Polígono: 5
Parcelas: 5066
Paraje La Huerta



TITULARIDAD Y % DE PARTICIPACIÓN:

CHD 100 %

DATOS DASOMÉTRICOS

Año plantación	2000		
Clones	I-214, NNDDv		
Edad media	15 Años		
Marco de plantación	6X5	Gradeos	Anual
Superficie plantada	1,05 ha	Podas	6 metros
Número de árboles	351 Unidades	Estado	Bueno
Volumen total	307,862 m ³	Observaciones:	
Volumen árbol tipo	0,877 m ³		
Equivalencia diámetro	36 cm		
Crecimiento equivalente	19,47 m ³ /ha/año		

EXISTENCIAS		CUBICACIÓN		VALORACION	
Clase diamétrica cm	Nº árboles	Madera árbol tipo m ³	Total madera m ³	Precio €/m ³	Precio total €
L <15					
1 >15<20	3	0,111	0,333	15,31	5,10
2A >20<25	9	0,223	2,007	26,42	53,02
2B >25<30	59	0,518	30,562	33,17	1.013,74
3 >30<40	274	0,976	267,424	58,61	15.673,72
4 >40<50	6	1,256	7,536	65,70	495,12
5 >50					
TOTAL	351		307,862		17.240,70
PRECIO LICITACIÓN					13.750,00

Encargado responsable de la zona

Joaquín Tello Garcia-Gasco

EMPRESA ADJUDICATARIA	
IMPORTE ADJUDICACIÓN	

NOMBRE PROPIETARIO	DNI/NIF	DIRECCIÓN	TELÉFONO	C. C.

FECHA ADJUDICACIÓN	
FECHA CONTRATO	
FECHA INGRESO 25%	
FECHA PAGO 100%	
FECHA ENTREGA LICENCIA	
FECHA DEVOLUCIÓN AVAL	

GARRAY L-1

DATOS GEOGRAFICOS

T. municipal: Garray
Provincia: Soria
Subcuenca: Alto Duero
Rio: Duero
Margen:
Polígono: 16
Parcelas: 5056-5150
Paraje Puente Duero



TITULARIDAD Y % DE PARTICIPACIÓN:

Ayuntamiento 50 %

DATOS DASOMÉTRICOS

Año plantación	1985		
Clones	I-214		
Edad media	30	Años	
Marco de plantación	6X5		Gradeos Anual
Superficie plantada	0,48	ha	Podas 6 metros
Número de árboles	159	Unidades	Estado Bueno
Volumen total	188,855	m ³	Observaciones:
Volumen árbol tipo	1,188	m ³	
Equivalencia diámetro	40	cm	
Crecimiento equivalente	13,18	m ³ /ha/año	

EXISTENCIAS		CUBICACIÓN		VALORACION	
Clase diamétrica cm	Nº árboles	Madera árbol tipo m ³	Total madera m ³	Precio €/m ³	Precio total €
L <15					
1 >15<20					
2A >20<25	2	0,262	0,524	18,75	9,83
2B >25<30	5	0,448	2,240	29,29	65,61
3 >30<40	56	0,875	49,000	48,08	2.355,92
4 >40<50	69	1,160	80,040	68,80	5.506,75
5 >50	27	2,113	57,051	72,09	4.112,81
TOTAL	159		188,855		12.050,91
PRECIO LICITACIÓN					8.000,00

Encargado responsable de la zona

Joaquín Tello Garcia-Gasco

EMPRESA ADJUDICATARIA	
IMPORTE ADJUDICACIÓN	

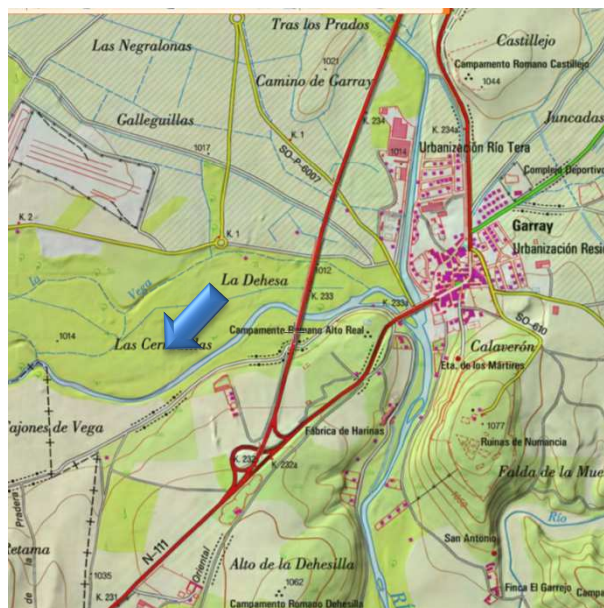
NOMBRE PROPIETARIO	DNI/NIF	DIRECCIÓN	TELÉFONO	C. C.

FECHA ADJUDICACIÓN	
FECHA CONTRATO	
FECHA INGRESO 25%	
FECHA PAGO 100%	
FECHA ENTREGA LICENCIA	
FECHA DEVOLUCIÓN AVAL	

GARRAY L-2

DATOS GEOGRAFICOS

T. municipal: Cerradillas -Garray-
Provincia: Soria
Subcuenca: Alto Duero
Rio: Duero
Margen: Derecha
Polígono: 16
Parcelas: 5078
Paraje Cerradillas



TITULARIDAD Y % DE PARTICIPACIÓN:

Ayuntamiento 50 %

DATOS DASOMÉTRICOS

Año plantación	1999		
Clones	I-214, IMC, Triplo		
Edad media	16 Años		
Marco de plantación	6X5	Gradeos	Anual
Superficie plantada	5,53 ha	Podas	6 metros
Número de árboles	1.842 Unidades	Estado	Bueno
Volumen total	1.008,153 m ³	Observaciones:	
Volumen árbol tipo	0,547 m ³		
Equivalencia diámetro	30 cm		
Crecimiento equivalente	11,39 m ³ /ha/año		

EXISTENCIAS		CUBICACIÓN		VALORACION	
Clase diamétrica cm	Nº árboles	Madera árbol tipo m ³	Total madera m ³	Precio €/m ³	Precio total €
L <15	30	0,030	0,900	10,83	9,75
1 >15<20	120	0,111	13,320	15,31	203,93
2A >20<25	386	0,223	86,078	26,42	2.274,18
2B >25<30	566	0,414	234,324	33,17	7.772,53
3 >30<40	712	0,896	637,952	58,61	37.390,37
4 >40<50	27	1,237	33,399	65,70	2.194,31
5 >50	1	2,180	2,180	72,14	157,27
TOTAL	1.842		1.008,153		50.002,33
PRECIO LICITACIÓN					40.000,00

Encargado responsable de la zona

Joaquín Tello Garcia-Gasco

EMPRESA ADJUDICATARIA	
IMPORTE ADJUDICACIÓN	

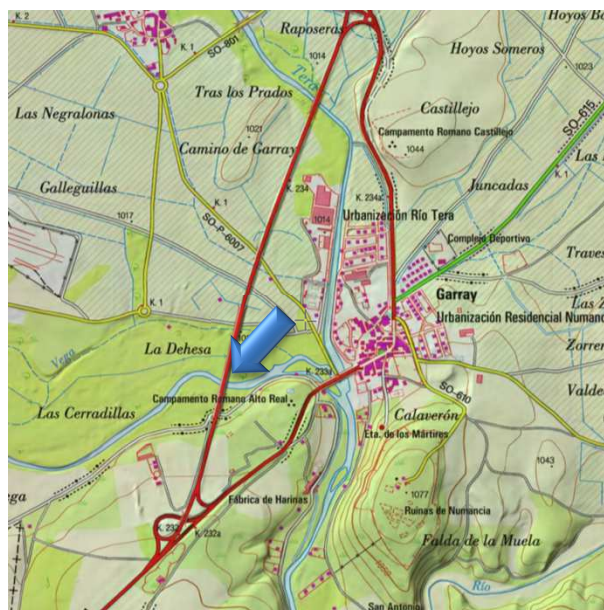
NOMBRE PROPIETARIO	DNI/NIF	DIRECCIÓN	TELÉFONO	C. C.

FECHA ADJUDICACIÓN	
FECHA CONTRATO	
FECHA INGRESO 25%	
FECHA PAGO 100%	
FECHA ENTREGA LICENCIA	
FECHA DEVOLUCIÓN AVAL	

GARRAY L-3

DATOS GEOGRAFICOS

T. municipal: Garray
Provincia: Soria
Subcuenca: Alto Duero
Río: Duero
Margen: Izquierda
Polígono: 16
Parcelas: 5054, 5057, 5060
Paraje



TITULARIDAD Y % DE PARTICIPACIÓN:

Ayuntamiento 9,50 %
 SOMACYL 40,50 %

DATOS DASOMÉTRICOS

Año plantación	2002		
Clones	I-214		
Edad media	13 Años		
Marco de plantación	6X5	Gradeos	Anual
Superficie plantada	1,41 ha	Podas	6 metros
Número de árboles	471 Unidades	Estado	Bueno
Volumen total	403,498 m ³	Observaciones:	
Volumen árbol tipo	0,857 m ³		
Equivalencia diámetro	35 cm		
Crecimiento equivalente	21,94 m ³ /ha/año		

EXISTENCIAS		CUBICACIÓN		VALORACION	
Clase diamétrica cm	Nº árboles	Madera árbol tipo m ³	Total madera m ³	Precio €/m ³	Precio total €
L <15					
1 >15<20	2	0,125	0,250	15,10	3,78
2A >20<25	5	0,240	1,200	17,96	21,55
2B >25<30	36	0,432	15,552	25,47	396,11
3 >30<40	352	0,820	288,640	52,39	15.121,85
4 >40<50	75	1,279	95,925	60,18	5.772,77
5 >50	1	1,931	1,931	70,21	135,58
TOTAL	471		403,498		21.451,63
PRECIO LICITACIÓN					21.451,63

Encargado responsable de la zona

Joaquín Tello Garcia-Gasco

EMPRESA ADJUDICATARIA	
IMPORTE ADJUDICACIÓN	

NOMBRE PROPIETARIO	DNI/NIF	DIRECCIÓN	TELÉFONO	C. C.

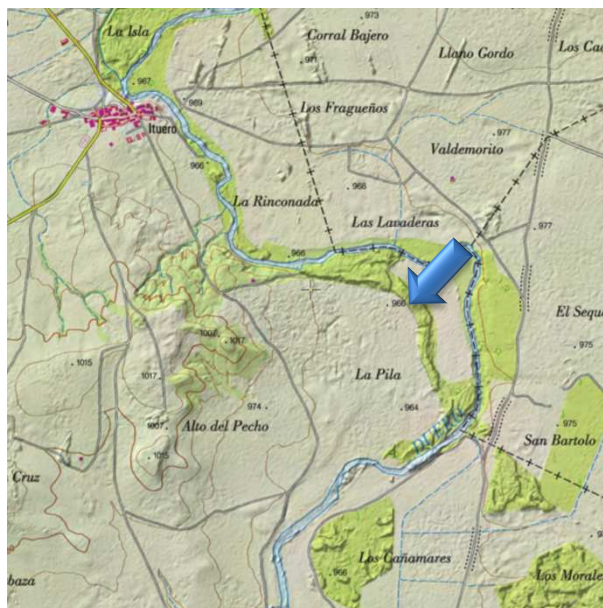
FECHA ADJUDICACIÓN	
FECHA CONTRATO	
FECHA INGRESO 25%	
FECHA PAGO 100%	
FECHA ENTREGA LICENCIA	
FECHA DEVOLUCIÓN AVAL	

ITUERO

DATOS GEOGRAFICOS

T. municipal: Ituero
Provincia: Soria
Subcuenca: Alto Duero
Rio: Duero
Margen: Ambas
Polígono: 11, 32
Parcelas: (11) 18, 5005, 5007, 5008, 5009, 5010, 5011
 (32) 5001

Paraje



TITULARIDAD Y % DE PARTICIPACIÓN:

Ayuntamiento de Ituero	45,50 %
C.B. H. M. M –Particular-	1,00 %
Ayuntamiento de Los Rábanos	3,50 %

DATOS DASOMÉTRICOS

Año plantación	1997		
Clones	I-214		
Edad media	18 Años		
Marco de plantación	6X6	Gradeos	Anual
Superficie plantada	15,90 ha	Podas	6 metros
Número de árboles	4.420 Unidades	Estado	Bueno
Volumen total	2.906,951 m ³	Observaciones:	
Volumen árbol tipo	0,658 m ³		
Equivalencia diámetro	32 cm		
Crecimiento equivalente	10,158 m ³ /ha/año		

EXISTENCIAS		CUBICACIÓN		VALORACION	
Clase diamétrica cm	Nº árboles	Madera árbol tipo m ³	Total madera m ³	Precio €/m ³	Precio total €
L <15	139	0,030	4,170	12,02	50,12
1 >15<20	418	0,125	52,250	15,10	788,98
2A >20<25	762	0,240	182,880	17,96	3.284,52
2B >25<30	921	0,432	397,872	25,47	10.133,80
3 >30<40	1.428	0,820	1.170,960	52,39	61.346,59
4 >40<50	591	1,279	755,889	60,18	45.489,40
5 >50	161	2,130	342,930	70,21	24.077,12
TOTAL	4.420		2.906,951		145.170,53
PRECIO LICITACIÓN					145.170,53

Encargado responsable de la zona

Joaquín Tello Garcia-Gasco

EMPRESA ADJUDICATARIA	
IMPORTE ADJUDICACIÓN	

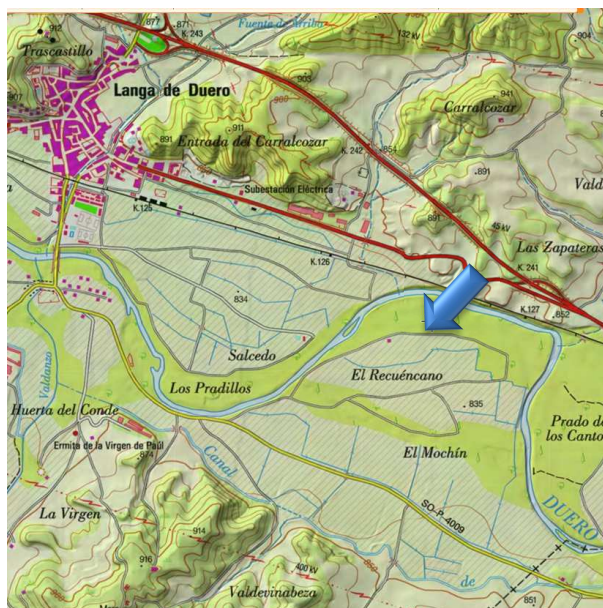
NOMBRE PROPIETARIO	DNI/NIF	DIRECCIÓN	TELÉFONO	C. C.

FECHA ADJUDICACIÓN	
FECHA CONTRATO	
FECHA INGRESO 25%	
FECHA PAGO 100%	
FECHA ENTREGA LICENCIA	
FECHA DEVOLUCIÓN AVAL	

LANGA DE DUERO

DATOS GEOGRAFICOS

T. municipal: Langa de Duero
Provincia: Soria
Subcuenca: Alto Duero
Rio: Duero
Margen: Izquierda
Polígono: 46
Parcelas: 338, 6308
Paraje El Recuenco



TITULARIDAD Y % DE PARTICIPACIÓN:

T. P. S. (Particular) 50 %

DATOS DASOMÉTRICOS

Año plantación	1999		
Clones	I-214		
Edad media	16 Años		
Marco de plantación	6X5	Gradeos	Anual
Superficie plantada	1,32 ha	Podas	6 metros
Número de árboles	438 Unidades	Estado	Bueno
Volumen total	137,762 m ³	Observaciones:	
Volumen árbol tipo	0,315 m ³		
Equivalencia diámetro	25 cm		
Crecimiento equivalente	6,546 m ³ /ha/año		

EXISTENCIAS		CUBICACIÓN		VALORACION	
Clase diamétrica cm	Nº árboles	Madera árbol tipo m ³	Total madera m ³	Precio €/m ³	Precio total €
L <15	24	0,025	0,600	12,02	7,21
1 >15<20	193	0,121	23,353	15,10	352,63
2A >20<25	94	0,222	20,868	18,95	395,45
2B >25<30	36	0,471	16,956	24,70	418,81
3 >30<40	76	0,744	56,544	46,39	2.623,08
4 >40<50	11	1,039	11,429	51,70	590,88
5 >50	4	2,003	8,012	60,28	482,96
TOTAL	438		137,762		4.871,02
PRECIO LICITACIÓN					4.871,02

Encargado responsable de la zona

Juan Fco. Martín Calleja

EMPRESA ADJUDICATARIA	
IMPORTE ADJUDICACIÓN	

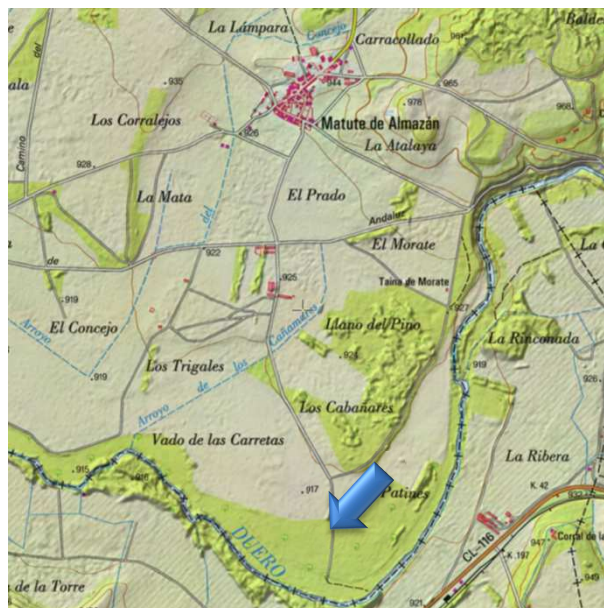
NOMBRE PROPIETARIO	DNI/NIF	DIRECCIÓN	TELÉFONO	C. C.

FECHA ADJUDICACIÓN	
FECHA CONTRATO	
FECHA INGRESO 25%	
FECHA PAGO 100%	
FECHA ENTREGA LICENCIA	
FECHA DEVOLUCIÓN AVAL	

MATUTE DE ALMAZAN

DATOS GEOGRAFICOS

T. municipal: Matamala de Almazán
Provincia: Soria
Subcuenca: Alto Duero
Rio: Duero
Margen: Derecha
Polígono: 5
Parcelas: 619
Paraje Morate



TITULARIDAD Y % DE PARTICIPACIÓN:

Comun de Vecinos 50 %

DATOS DASOMÉTRICOS

Año plantación	2000		
Clones			
Edad media	15 Años		
Marco de plantación	6X5	Gradeos	Anual
Superficie plantada	7,59 ha	Podas	6 metros
Número de árboles	2.526 Unidades	Estado	Bueno
Volumen total	1.045,350 m ³	Observaciones:	
Volumen árbol tipo	0,414 m ³		
Equivalencia diámetro	36 cm		
Crecimiento equivalente	9,187 m ³ /ha/año		

EXISTENCIAS		CUBICACIÓN		VALORACION	
Clase diamétrica cm	Nº árboles	Madera árbol tipo m ³	Total madera m ³	Precio €/m ³	Precio total €
L <15	21	0,030	0,630	10,83	6,82
1 >15<20	407	0,111	45,177	15,31	691,66
2A >20<25	898	0,223	200,254	26,42	5.290,71
2B >25<30	787	0,475	373,825	33,17	12.399,78
3 >30<40	323	0,896	289,408	58,61	16.962,20
4 >40<50	64	1,237	79,168	65,70	5.201,34
5 >50	26	2,188	56,888	72,14	4.103,90
TOTAL	2.526		1.045,350		44.656,41
PRECIO LICITACIÓN					36.000,00

Encargado responsable de la zona

Joaquín Tello Garcia-Gasco

EMPRESA ADJUDICATARIA	
IMPORTE ADJUDICACIÓN	

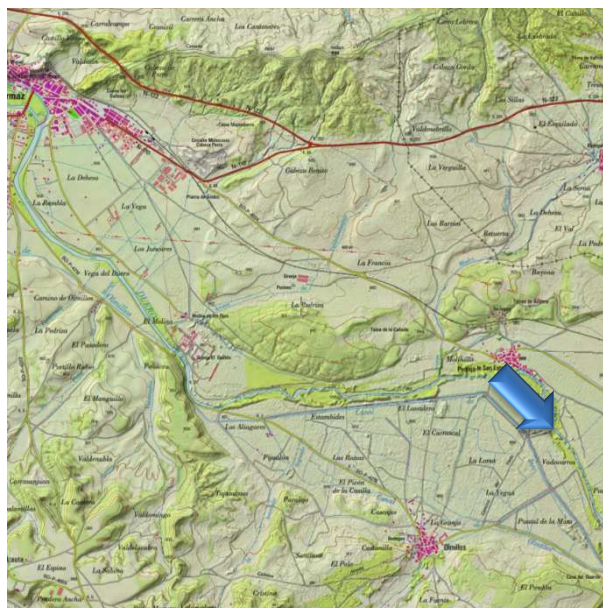
NOMBRE PROPIETARIO	DNI/NIF	DIRECCIÓN	TELÉFONO	C. C.

FECHA ADJUDICACIÓN	
FECHA CONTRATO	
FECHA INGRESO 25%	
FECHA PAGO 100%	
FECHA ENTREGA LICENCIA	
FECHA DEVOLUCIÓN AVAL	

OLMILLOS DE SAN ESTEBAN

DATOS GEOGRAFICOS

T. municipal: San Esteban de Gormaz
Provincia: Soria
Subcuenca: Alto Duero
Rio: Duero
Margen: Izquierda
Polígono: 77
Parcelas: 5135, 128, 85, 52, 12, 25031, 3
Paraje Valdecarros



TITULARIDAD Y % DE PARTICIPACIÓN:

Comunidad de Aguas 50 %

DATOS DASOMÉTRICOS

Año plantación	1996		
Clones	I-214		
Edad media	19 Años		
Marco de plantación	6X5	Gradeos	Anual
Superficie plantada	15,70 ha	Podas	6 metros
Número de árboles	5.229 Unidades	Estado	Bueno
Volumen total	2.431,240 m ³	Observaciones:	
Volumen árbol tipo	0,465 m ³		
Equivalencia diámetro	28 cm		
Crecimiento equivalente	8,149 m ³ /ha/año		

EXISTENCIAS		CUBICACIÓN		VALORACION	
Clase diamétrica cm	Nº árboles	Madera árbol tipo m ³	Total madera m ³	Precio €/m ³	Precio total €
L <15					
1 >15<20	1.078	0,121	130,438	15,10	1.969,61
2A >20<25	1.059	0,222	235,098	18,95	4.455,11
2B >25<30	1.075	0,458	492,350	24,70	12.161,05
3 >30<40	1.223	0,756	924,588	47,31	43.742,26
4 >40<50	375	1,259	472,125	52,19	24.640,20
5 >50	77	2,183	168,091	66,31	11.146,11
TOTAL	5.229		2.431,240		98.217,11
PRECIO LICITACIÓN					98.217,11

Encargado responsable de la zona

Juan Fco. Martín Calleja

EMPRESA ADJUDICATARIA	
IMPORTE ADJUDICACIÓN	

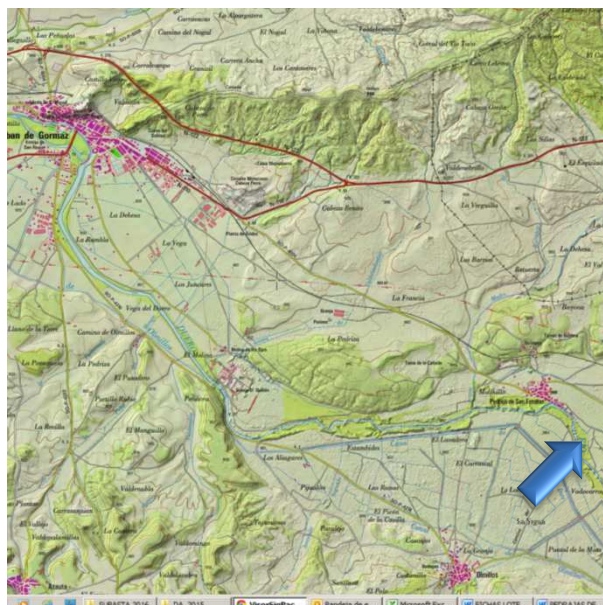
NOMBRE PROPIETARIO	DNI/NIF	DIRECCIÓN	TELÉFONO	C. C.

FECHA ADJUDICACIÓN	
FECHA CONTRATO	
FECHA INGRESO 25%	
FECHA PAGO 100%	
FECHA ENTREGA LICENCIA	
FECHA DEVOLUCIÓN AVAL	

PEDRAJAS DE SAN ESTEBAN

DATOS GEOGRAFICOS

T. municipal: San Esteban de Gormaz
Provincia: Soria
Subcuenca: Alto Duero
Rio: Duero
Margen: Derecha
Polígono: 78
Parcelas: 5543, 15849
Paraje Vadocarros



TITULARIDAD Y % DE PARTICIPACIÓN:

Junta Vecinal 50 %

DATOS DASOMÉTRICOS

Año plantación	1998		
Clones	NNDv		
Edad media	17 Años		
Marco de plantación	6X5	Gradeos	Anual
Superficie plantada	3,15 ha	Podas	6 metros
Número de árboles	1.049 Unidades	Estado	Bueno
Volumen total	476,115 m ³	Observaciones:	
Volumen árbol tipo	0,454 m ³		
Equivalencia diámetro	28 cm		
Crecimiento equivalente	8,891 m ³ /ha/año		

EXISTENCIAS		CUBICACIÓN		VALORACION	
Clase diamétrica cm	Nº árboles	Madera árbol tipo m ³	Total madera m ³	Precio €/m ³	Precio total €
L <15	13	0,025	0,325	12,02	3,91
1 >15<20	172	0,121	20,812	15,10	314,26
2A >20<25	286	0,222	63,492	18,95	1.203,17
2B >25<30	271	0,471	127,641	24,70	3.152,73
3 >30<40	254	0,756	192,024	46,39	8.907,99
4 >40<50	47	1,259	59,173	52,68	3.117,23
5 >50	6	2,108	12,648	66,33	838,94
TOTAL	1.049		476,115		17.538,24
PRECIO LICITACIÓN					17.538,24

Encargado responsable de la zona

Juan Fco. Martín Calleja

EMPRESA ADJUDICATARIA	
IMPORTE ADJUDICACIÓN	

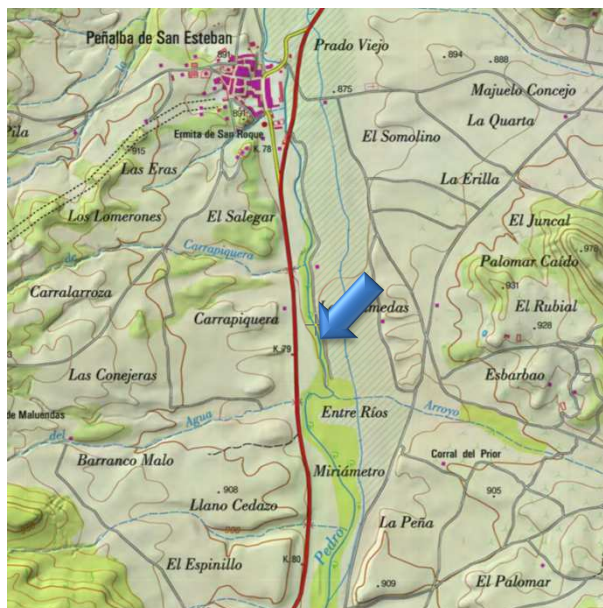
NOMBRE PROPIETARIO	DNI/NIF	DIRECCIÓN	TELÉFONO	C. C.

FECHA ADJUDICACIÓN	
FECHA CONTRATO	
FECHA INGRESO 25%	
FECHA PAGO 100%	
FECHA ENTREGA LICENCIA	
FECHA DEVOLUCIÓN AVAL	

PEÑALBA DE SAN ESTEBAN L-1

DATOS GEOGRAFICOS

T. municipal: San Esteban de Gormaz
Provincia: Soria
Subcuenca: Alto Duero
Río: Pedro
Margen: Ambas
Polígono: 42-47
Parcelas: (42) 5255, 5424, 5160, 5229
 (47) 25232, 35232, 45232
Paraje Molino



TITULARIDAD Y % DE PARTICIPACIÓN:

Asociación de Vecinos de Peñalba 50 %

DATOS DASOMÉTRICOS

Año plantación	1996		
Clones	I-214, NNDv		
Edad media	19 Años		
Marco de plantación	6X5	Gradeos	Anual
Superficie plantada	8,32 ha	Podas	5 metros
Número de árboles	2.769 Unidades	Estado	Bueno
Volumen total	1.201,061 m ³	Observaciones:	
Volumen árbol tipo	0,434 m ³		
Equivalencia diámetro	28 cm		
Crecimiento equivalente	7,602 m ³ /ha/año		

EXISTENCIAS		CUBICACIÓN		VALORACION	
Clase diamétrica cm	Nº árboles	Madera árbol tipo m ³	Total madera m ³	Precio €/m ³	Precio total €
L <15	102	0,025	2,550	12,02	30,65
1 >15<20	293	0,121	35,453	15,10	535,34
2A >20<25	811	0,222	180,042	18,95	3.411,80
2B >25<30	791	0,458	362,278	24,70	8.948,27
3 >30<40	700	0,756	529,200	46,39	24.549,59
4 >40<50	67	1,209	81,003	56,18	4.550,75
5 >50	5	2,107	10,535	62,11	654,33
TOTAL	2.769		1.201,061		42.680,72
PRECIO LICITACIÓN					42.680,72

Encargado responsable de la zona

Juan Fco. Martín Calleja

EMPRESA ADJUDICATARIA	
IMPORTE ADJUDICACIÓN	

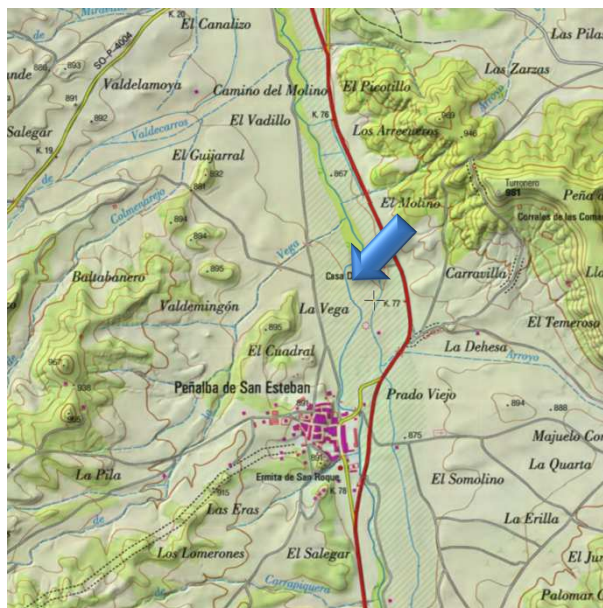
NOMBRE PROPIETARIO	DNI/NIF	DIRECCIÓN	TELÉFONO	C. C.

FECHA ADJUDICACIÓN	
FECHA CONTRATO	
FECHA INGRESO 25%	
FECHA PAGO 100%	
FECHA ENTREGA LICENCIA	
FECHA DEVOLUCIÓN AVAL	

PEÑALBA DE SAN ESTEBAN L-2

DATOS GEOGRAFICOS

T. municipal: San Esteban de Gormaz
Provincia: Soria
Subcuenca: Alto Duero
Rio: Pedro
Margen: Derecha
Polígono: 47
Parcelas: 5186
Paraje La vega



TITULARIDAD Y % DE PARTICIPACIÓN:

P. P. P. (Particular) 50 %

DATOS DASOMÉTRICOS

Año plantación	1996		
Clones	I-214		
Edad media	19 Años		
Marco de plantación	6X5	Gradeos	Anual
Superficie plantada	0,54 ha	Podas	5 metros
Número de árboles	180 Unidades	Estado	Bueno
Volumen total	91,986 m ³	Observaciones:	
Volumen árbol tipo	0,511 m ³		
Equivalencia diámetro	29 cm		
Crecimiento equivalente	8,957 m ³ /ha/año		

EXISTENCIAS		CUBICACIÓN		VALORACION	
Clase diamétrica cm	Nº árboles	Madera árbol tipo m ³	Total madera m ³	Precio €/m ³	Precio total €
L <15	4	0,025	0,100	12,02	1,20
1 >15<20	6	0,121	0,726	15,10	10,96
2A >20<25	10	0,222	2,220	18,95	42,07
2B >25<30	106	0,458	48,548	24,70	1.199,14
3 >30<40	54	0,748	40,392	46,77	1.889,13
4 >40<50					
5 >50					
TOTAL	180		91,986		3.142,50
PRECIO LICITACIÓN					3.142,50

Encargado responsable de la zona

Juan Fco. Martín Calleja

EMPRESA ADJUDICATARIA	
IMPORTE ADJUDICACIÓN	

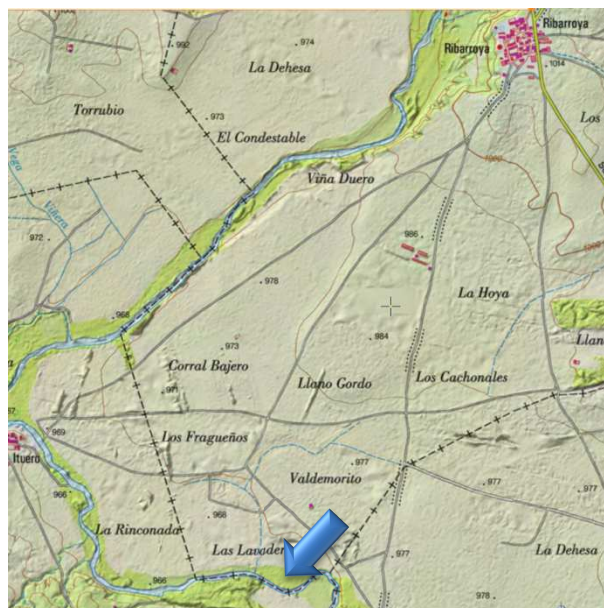
NOMBRE PROPIETARIO	DNI/NIF	DIRECCIÓN	TELÉFONO	C. C.

FECHA ADJUDICACIÓN	
FECHA CONTRATO	
FECHA INGRESO 25%	
FECHA PAGO 100%	
FECHA ENTREGA LICENCIA	
FECHA DEVOLUCIÓN AVAL	

RIBARROYA

DATOS GEOGRAFICOS

T. municipal: Ribarroja (Aldealafuente)
Provincia: Soria
Subcuenca: Alto Duero
Rio: Duero
Margen: Izquierda
Polígono: 2
Parcelas: 15083, 25083
Paraje Lavaderas



TITULARIDAD Y % DE PARTICIPACIÓN:

Entidad Local Menor de Ribarroja 50 %

DATOS DASOMÉTRICOS

Año plantación	2000		
Clones	NNDv		
Edad media	15 Años		
Marco de plantación	6X5	Gradeos	Anual
Superficie plantada	2,14 ha	Podas	6 metros
Número de árboles	712 Unidades	Estado	Bueno
Volumen total	515,901 m ³	Observaciones:	
Volumen árbol tipo	0,725 m ³		
Equivalencia diámetro	33 cm		
Crecimiento equivalente	16,086 m ³ /ha/año		

EXISTENCIAS		CUBICACIÓN		VALORACION	
Clase diamétrica cm	Nº árboles	Madera árbol tipo m ³	Total madera m ³	Precio €/m ³	Precio total €
L <15	4	0,030	0,120	12,02	1,44
1 >15<20	12	0,125	1,500	15,10	22,65
2A >20<25	43	0,240	10,320	17,96	185,35
2B >25<30	110	0,432	47,520	25,75	1.223,64
3 >30<40	447	0,756	337,932	48,71	16.460,67
4 >40<50	93	1,213	112,809	51,30	5.787,10
5 >50	3	1,900	5,700	60,84	346,79
TOTAL	712		515,901		24.027,64
PRECIO LICITACIÓN					24.027,64

Encargado responsable de la zona

Joaquín Tello Garcia-Gasco

EMPRESA ADJUDICATARIA	
IMPORTE ADJUDICACIÓN	

NOMBRE PROPIETARIO	DNI/NIF	DIRECCIÓN	TELÉFONO	C. C.

FECHA ADJUDICACIÓN	
FECHA CONTRATO	
FECHA INGRESO 25%	
FECHA PAGO 100%	
FECHA ENTREGA LICENCIA	
FECHA DEVOLUCIÓN AVAL	

SAN ESTEBAN DE GORMAZ

DATOS GEOGRAFICOS

T. municipal: San Esteban de Gormaz
Provincia: Soria
Subcuenca: Alto Duero
Rio: Duero
Margen: Izquierda
Polígono: 99
Parcelas: 15033, 1751, 5033, 5107
Paraje El soto



TITULARIDAD Y % DE PARTICIPACIÓN:

P. H. C. B. (Particular) 50 %

DATOS DASOMÉTRICOS

Año plantación	1996		
Clones	I-214, NNDv		
Edad media	19 Años		
Marco de plantación	6X5	Gradeos	Anual
Superficie plantada	15,40 ha	Podas	6 metros
Número de árboles	5.127 Unidades	Estado	Bueno
Volumen total	1.739,642 m ³	Observaciones:	
Volumen árbol tipo	0,339 m ³		
Equivalencia diámetro	26 cm		
Crecimiento equivalente	5,947 m ³ /ha/año		

EXISTENCIAS		CUBICACIÓN		VALORACION	
Clase diamétrica cm	Nº árboles	Madera árbol tipo m ³	Total madera m ³	Precio €/m ³	Precio total €
L <15	548	0,025	13,700	12,02	164,67
1 >15<20	1.067	0,121	129,107	15,10	1.949,52
2A >20<25	1.458	0,222	323,676	18,95	6.133,66
2B >25<30	1.021	0,408	416,568	24,70	10.289,23
3 >30<40	886	0,750	664,500	46,77	31.078,67
4 >40<50	131	1,209	158,379	58,91	9.330,11
5 >50	16	2,107	33,712	67,44	2.273,54
TOTAL	5.127		1.739,642		61.219,39
PRECIO LICITACIÓN					61.219,39

Encargado responsable de la zona

Juan Fco. Martín Calleja

EMPRESA ADJUDICATARIA	
IMPORTE ADJUDICACIÓN	

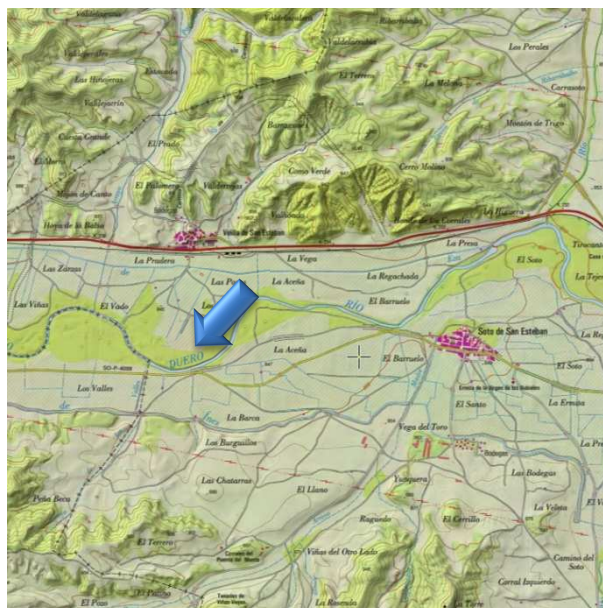
NOMBRE PROPIETARIO	DNI/NIF	DIRECCIÓN	TELÉFONO	C. C.

FECHA ADJUDICACIÓN	
FECHA CONTRATO	
FECHA INGRESO 25%	
FECHA PAGO 100%	
FECHA ENTREGA LICENCIA	
FECHA DEVOLUCIÓN AVAL	

SOTO DE SAN ESTEBAN

DATOS GEOGRAFICOS

T. municipal: San Esteban de Gormaz
Provincia: Soria
Subcuenca: Alto Duero
Río: Duero
Margen: Izquierda
Polígono: 113
Parcelas: 5002, 5001
Paraje La Aceña



TITULARIDAD Y % DE PARTICIPACIÓN:

Asociación de Vecinos de Soto de San Esteban 50 %

DATOS DASOMÉTRICOS

Año plantación	1996		
Clones	I-214		
Edad media	19 Años		
Marco de plantación	6X5	Gradeos	Anual
Superficie plantada	4,54 ha	Podas	5 metros
Número de árboles	1.511 Unidades	Estado	Regular
Volumen total	452,223 m ³	Observaciones:	
Volumen árbol tipo	0,299 m ³		
Equivalencia diámetro	25 cm		
Crecimiento equivalente	5,245 m ³ /ha/año		

EXISTENCIAS		CUBICACIÓN		VALORACION	
Clase diamétrica cm	Nº árboles	Madera árbol tipo m ³	Total madera m ³	Precio €/m ³	Precio total €
L <15	380	0,025	9,500	12,02	114,19
1 >15<20	377	0,121	45,617	15,10	688,82
2A >20<25	257	0,222	57,054	18,95	1.081,17
2B >25<30	200	0,408	81,600	24,70	2.015,52
3 >30<40	229	0,750	171,750	48,73	8.369,38
4 >40<50	63	1,209	76,167	59,19	4.508,32
5 >50	5	2,107	10,535	65,11	685,93
TOTAL	1.511		452,223		17.463,34
PRECIO LICITACIÓN					17.463,34

Encargado responsable de la zona

Juan Fco. Martín Calleja

EMPRESA ADJUDICATARIA	
IMPORTE ADJUDICACIÓN	

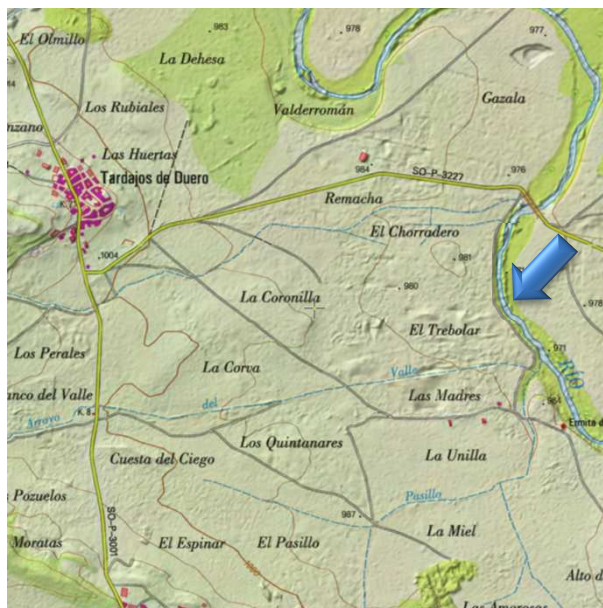
NOMBRE PROPIETARIO	DNI/NIF	DIRECCIÓN	TELÉFONO	C. C.

FECHA ADJUDICACIÓN	
FECHA CONTRATO	
FECHA INGRESO 25%	
FECHA PAGO 100%	
FECHA ENTREGA LICENCIA	
FECHA DEVOLUCIÓN AVAL	

TARDAJOS DE DUERO

DATOS GEOGRAFICOS

T. municipal: Tardajos de Duero -Los Rábanos-
Provincia: Soria
Subcuenca: Alto Duero
Rio: Duero
Margen: Izquierda
Polígono: 43
Parcelas: 5001
Paraje



TITULARIDAD Y % DE PARTICIPACIÓN:

Ayuntamiento de Tardajos de Duero 50 %

DATOS DASOMÉTRICOS

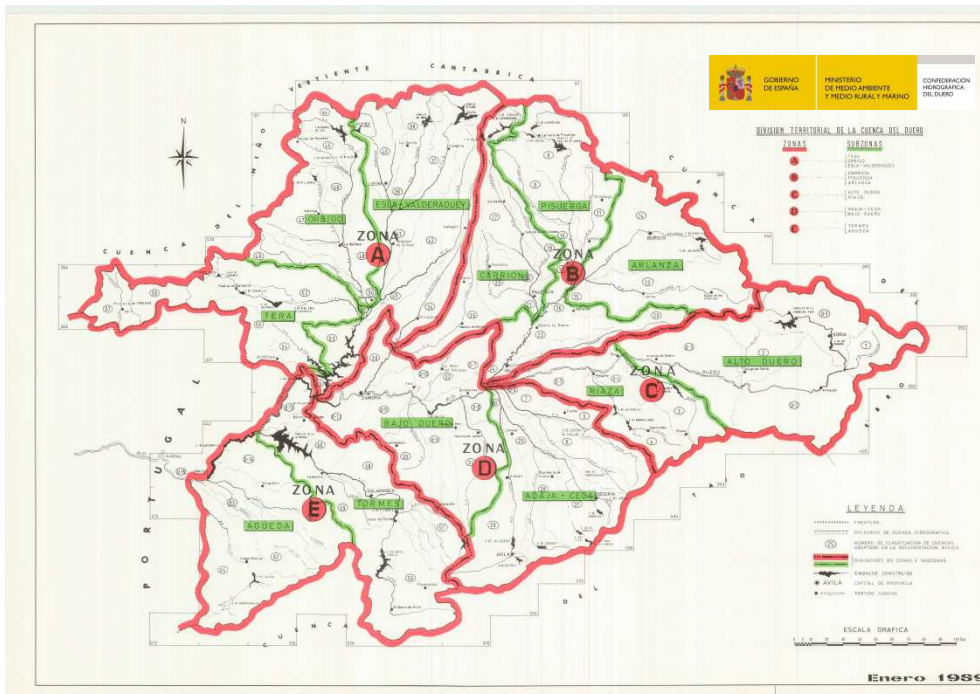
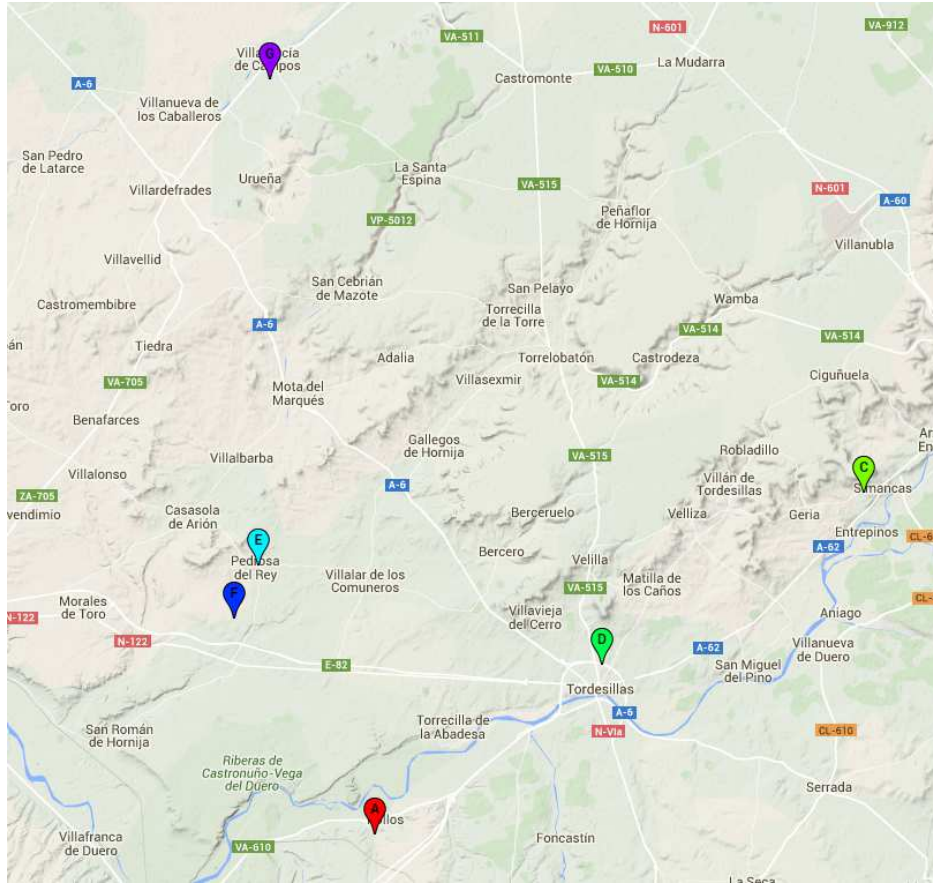
Año plantación	2000		
Clones	I-214, IMC		
Edad media	15 Años		
Marco de plantación	6X5	Gradeos	Anual
Superficie plantada	5,68 ha	Podas	6 metros
Número de árboles	1.890 Unidades	Estado	Rodal de arbolado leñoso
Volumen total	1.234,954 m ³	Observaciones:	
Volumen árbol tipo	0,653 m ³		
Equivalencia diámetro	32 cm		
Crecimiento equivalente	14,506 m ³ /ha/año		

EXISTENCIAS		CUBICACIÓN		VALORACION	
Clase diamétrica cm	Nº árboles	Madera árbol tipo m ³	Total madera m ³	Precio €/m ³	Precio total €
L <15	19	0,030	0,570	12,02	6,85
1 >15<20	175	0,125	21,875	15,10	330,31
2A >20<25	337	0,240	80,880	17,96	1.452,60
2B >25<30	352	0,432	152,064	25,47	3.873,07
3 >30<40	713	0,820	584,660	52,39	30.630,34
4 >40<50	265	1,279	338,935	60,18	20.397,11
5 >50	29	1,930	55,970	70,21	3.929,65
TOTAL	1.890		1.234,954		60.619,94
PRECIO LICITACIÓN					60.619,94

Encargado responsable de la zona

Joaquín Tello Garcia-Gasco

BAJO DUERO



- Pollos
- Siete Iglesias de Trabancos
- Simancas
- Tordesillas
- Siete Cerros
- Pedrosa del Rey
- Villagarcía de Campos

EMPRESA ADJUDICATARIA	
IMPORTE ADJUDICACIÓN	

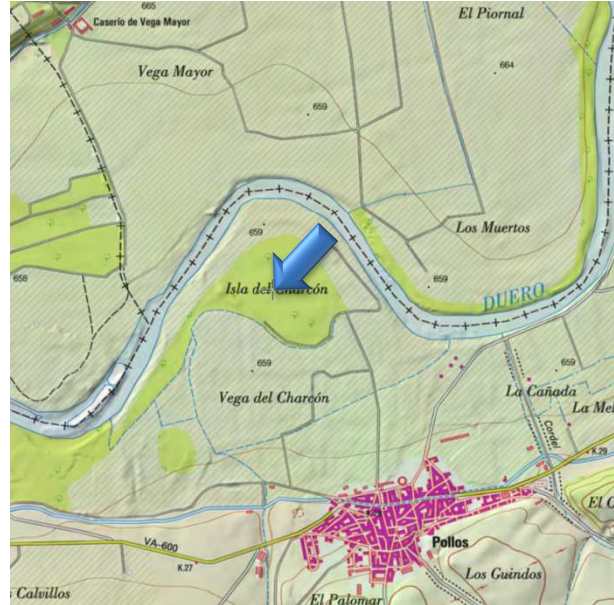
NOMBRE PROPIETARIO	DNI/NIF	DIRECCIÓN	TELÉFONO	C. C.

FECHA ADJUDICACIÓN	
FECHA CONTRATO	
FECHA INGRESO 25%	
FECHA PAGO 100%	
FECHA ENTREGA LICENCIA	
FECHA DEVOLUCIÓN AVAL	

POLLOS L-1

DATOS GEOGRAFICOS

T. municipal: Pollos
Provincia: Valladolid
Subcuenca: Bajo Duero
Rio: Duero
Margen: Izquierda
Polígono: 13
Parcelas: 5001-5124
Paraje El Charcón



TITULARIDAD Y % DE PARTICIPACIÓN:

Ayuntamiento de Pollos 50 %

DATOS DASOMÉTRICOS

Año plantación	2000		
Clones	L. Avanzo, IMC		
Edad media	15 Años		
Marco de plantación	6X5	Gradeos	Anual
Superficie plantada	2,51 ha	Podas	6 metros
Número de árboles	837 Unidades	Estado	Bueno
Volumen total	435,128 m ³	Observaciones:	
Volumen árbol tipo	0,520 m ³		
Equivalencia diámetro	30 cm		
Crecimiento equivalente	11,541 m ³ /ha/año		

EXISTENCIAS		CUBICACIÓN		VALORACION	
Clase diamétrica cm	Nº árboles	Madera árbol tipo m ³	Total madera m ³	Precio €/m ³	Precio total €
L <15	93	0,036	3,348	18,00	60,26
1 >15<20	19	0,112	2,128	24,06	51,20
2A >20<25	77	0,218	16,786	41,30	693,26
2B >25<30	231	0,373	86,163	48,70	4.196,14
3 >30<40	357	0,682	243,474	60,10	14.632,79
4 >40<50	51	1,261	64,311	62,12	3.995,00
5 >50	9	2,102	18,918	68,04	1.287,18
TOTAL	837		435,128		24.915,83
PRECIO LICITACIÓN					24.915,83

Encargado responsable de la zona

Andrés Maestro Estalayo

EMPRESA ADJUDICATARIA	
IMPORTE ADJUDICACIÓN	

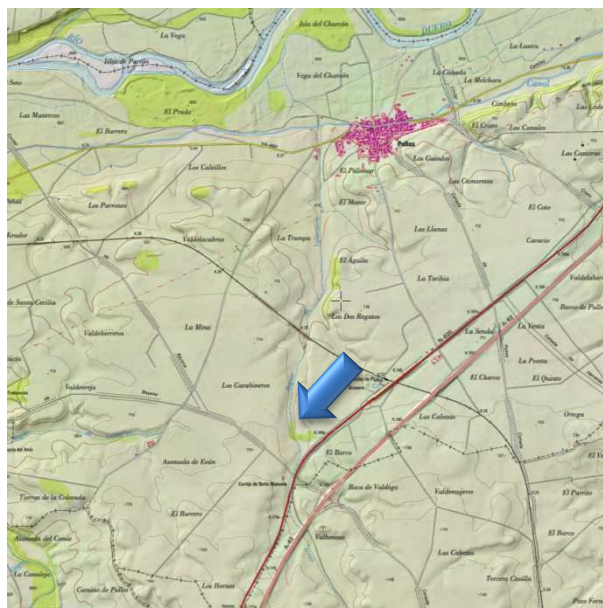
NOMBRE PROPIETARIO	DNI/NIF	DIRECCIÓN	TELÉFONO	C. C.

FECHA ADJUDICACIÓN	
FECHA CONTRATO	
FECHA INGRESO 25%	
FECHA PAGO 100%	
FECHA ENTREGA LICENCIA	
FECHA DEVOLUCIÓN AVAL	

POLLOS L-2

DATOS GEOGRAFICOS

T. municipal: Pollos
Provincia: Valladolid
Subcuenca: Bajo Duero
Rio: Duero
Margen: Izquierda
Polígono: 4, 7
Parcelas: (4) 5100, 5101, 5102, 5152
 (7) 10
Paraje Valdecabras



TITULARIDAD Y % DE PARTICIPACIÓN:

Ayuntamiento de Pollos 50 %

DATOS DASOMÉTRICOS

Año plantación	1998		
Clones	IMC. Triplo		
Edad media	17 Años		
Marco de plantación	6X5	Gradeos	Anual
Superficie plantada	5,02 ha	Podas	6 metros
Número de árboles	1.673 Unidades	Estado	Bueno
Volumen total	1.096,273 m ³	Observaciones:	
Volumen árbol tipo	0,655 m ³		
Equivalencia diámetro	32 cm		
Crecimiento equivalente	12,836 m ³ /ha/año		

EXISTENCIAS		CUBICACIÓN		VALORACION	
Clase diamétrica cm	Nº árboles	Madera árbol tipo m ³	Total madera m ³	Precio €/m ³	Precio total €
L <15	114	0,036	4,104	18,00	73,87
1 >15<20	11	0,112	1,232	24,06	29,64
2A >20<25	120	0,218	26,160	41,30	1.080,41
2B >25<30	393	0,373	146,589	48,70	7.138,88
3 >30<40	754	0,682	514,228	60,10	30.905,10
4 >40<50	222	1,261	279,942	62,12	17.390,00
5 >50	59	2,102	124,018	68,04	8.438,18
TOTAL	1.673		1.096,273		65.056,09
PRECIO LICITACIÓN					65.056,09

Encargado responsable de la zona

Andrés Maestro Estalayo

EMPRESA ADJUDICATARIA	
IMPORTE ADJUDICACIÓN	

NOMBRE PROPIETARIO	DNI/NIF	DIRECCIÓN	TELÉFONO	C. C.

FECHA ADJUDICACIÓN	
FECHA CONTRATO	
FECHA INGRESO 25%	
FECHA PAGO 100%	
FECHA ENTREGA LICENCIA	
FECHA DEVOLUCIÓN AVAL	

POLLOS L-3

DATOS GEOGRAFICOS

T. municipal: Pollos
Provincia: Valladolid
Subcuenca: Bajo Duero
Rio: Duero
Margen: Izquierda
Polígono: 16
Parcelas: 5025
Paraje El Villar



TITULARIDAD Y % DE PARTICIPACIÓN:

L. F. C. G. (Particular) 50 %

DATOS DASOMÉTRICOS

Año plantación	2002		
Clones	I-214,IMC		
Edad media	13 Años		
Marco de plantación	6X5	Gradeos	Anual
Superficie plantada	2,89 ha	Podas	6 metros
Número de árboles	964 Unidades	Estado	Bueno
Volumen total	337,590 m ³	Observaciones:	
Volumen árbol tipo	0,350 m ³		
Equivalencia diámetro	26 cm		
Crecimiento equivalente	8,970 m ³ /ha/año		

EXISTENCIAS		CUBICACIÓN		VALORACION	
Clase diamétrica cm	Nº árboles	Madera árbol tipo m ³	Total madera m ³	Precio €/m ³	Precio total €
L <15	220	0,036	7,920	18,00	142,56
1 >15<20	61	0,112	6,832	24,06	164,38
2A >20<25	177	0,218	38,586	41,30	1.593,60
2B >25<30	225	0,373	83,925	48,70	4.087,15
3 >30<40	266	0,682	181,412	60,10	10.902,86
4 >40<50	15	1,261	18,915	62,12	1.175,00
5 >50					
TOTAL	964		337,590		18.065,55
PRECIO LICITACIÓN					18.065,55

Encargado responsable de la zona

Andrés Maestro Estalayo

EMPRESA ADJUDICATARIA	
IMPORTE ADJUDICACIÓN	

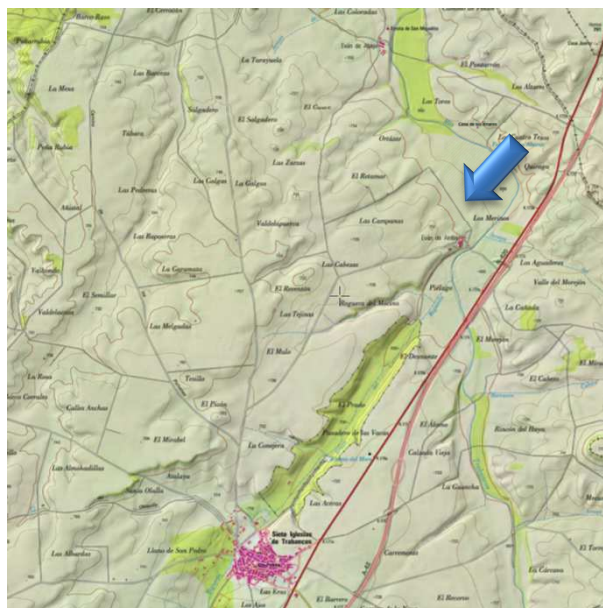
NOMBRE PROPIETARIO	DNI/NIF	DIRECCIÓN	TELÉFONO	C. C.

FECHA ADJUDICACIÓN	
FECHA CONTRATO	
FECHA INGRESO 25%	
FECHA PAGO 100%	
FECHA ENTREGA LICENCIA	
FECHA DEVOLUCIÓN AVAL	

SIETEIGLESIAS DE TRABANCOS

DATOS GEOGRAFICOS

T. municipal: Sieteiglesias de Trabancos
Provincia: Valladolid
Subcuenca: Bajo Duero
Rio: Trabancos
Margen: Ambas
Polígono: 2-3
Parcelas: (2) 5017, 5020, 5024
 (3) 5040, 5051
Paraje El Evan



TITULARIDAD Y % DE PARTICIPACIÓN:

F. G. P. (Particular) 50 %

DATOS DASOMÉTRICOS

Año plantación	2002		
Clones	IMC, I-214, Triplo		
Edad media	13 Años		
Marco de plantación	6X5	Gradeos	Anual
Superficie plantada	6,78 ha	Podas	6 metros
Número de árboles	2.258 Unidades	Estado	Bueno
Volumen total	979,069 m ³	Observaciones:	
Volumen árbol tipo	0,434 m ³		
Equivalencia diámetro	28 cm		
Crecimiento equivalente	11,107 m ³ /ha/año		

EXISTENCIAS		CUBICACIÓN		VALORACION	
Clase diamétrica cm	Nº árboles	Madera árbol tipo m ³	Total madera m ³	Precio €/m ³	Precio total €
L <15	363	0,036	13,068	18,00	235,22
1 >15<20	181	0,112	20,272	24,06	487,74
2A >20<25	308	0,218	67,144	41,30	2.773,05
2B >25<30	481	0,373	179,413	48,70	8.737,41
3 >30<40	807	0,682	550,374	60,10	33.077,48
4 >40<50	118	1,261	148,798	62,12	9.243,33
5 >50					
TOTAL	2.258		979,069		54.554,24
PRECIO LICITACIÓN					54.554,24

Encargado responsable de la zona

Andrés Maestro Estalayo

EMPRESA ADJUDICATARIA	
IMPORTE ADJUDICACIÓN	

NOMBRE PROPIETARIO	DNI/NIF	DIRECCIÓN	TELÉFONO	C. C.

FECHA ADJUDICACIÓN	
FECHA CONTRATO	
FECHA INGRESO 25%	
FECHA PAGO 100%	
FECHA ENTREGA LICENCIA	
FECHA DEVOLUCIÓN AVAL	

SIMANCAS L-1

DATOS GEOGRAFICOS

T. municipal: Simancas
Provincia: Valladolid
Subcuenca: Bajo Duero
Rio: Pisuerga
Margen: Izquierda
Polígono: 10
Parcelas: 5172-5173
Paraje La Isla



TITULARIDAD Y % DE PARTICIPACIÓN:

T. M. (Particular) 50 %

DATOS DASOMÉTRICOS

Año plantación	2002		
Clones	IMC		
Edad media	13 Años		
Marco de plantación	6X6	Gradeos	Anual
Superficie plantada	6,86 ha	Podas	6 metros
Número de árboles	1.906 Unidades	Estado	Bueno
Volumen total	628,034 m ³	Observaciones:	
Volumen árbol tipo	0,330 m ³		
Equivalencia diámetro	25 cm		
Crecimiento equivalente	7,046 m ³ /ha/año		

EXISTENCIAS		CUBICACIÓN		VALORACION	
Clase diamétrica cm	Nº árboles	Madera árbol tipo m ³	Total madera m ³	Precio €/m ³	Precio total €
L <15	87	0,036	3,132	18,00	56,38
1 >15<20	328	0,112	36,736	24,06	883,87
2A >20<25	658	0,218	143,444	41,30	5.924,24
2B >25<30	478	0,373	178,294	48,70	8.682,92
3 >30<40	313	0,682	213,466	60,10	12.829,31
4 >40<50	42	1,261	52,962	62,12	3.290,00
5 >50					
TOTAL	1.906		628,034		31.666,71
PRECIO LICITACIÓN					31.666,71

Encargado responsable de la zona Andrés Maestro Estalayo

EMPRESA ADJUDICATARIA	
IMPORTE ADJUDICACIÓN	

NOMBRE PROPIETARIO	DNI/NIF	DIRECCIÓN	TELÉFONO	C. C.

FECHA ADJUDICACIÓN	
FECHA CONTRATO	
FECHA INGRESO 25%	
FECHA PAGO 100%	
FECHA ENTREGA LICENCIA	
FECHA DEVOLUCIÓN AVAL	

SIMANCAS L-2

DATOS GEOGRAFICOS

T. municipal: Simancas
Provincia: Valladolid
Subcuenca: Bajo Duero
Río: Pisuerga
Margen: Izquierda
Polígono: 14
Parcelas: 1-51
Paraje Prado La Mesta



TITULARIDAD Y % DE PARTICIPACIÓN:

Ayuntamiento 39 %
 T. M. (Particular) 11 %

DATOS DASOMÉTRICOS

Año plantación	2001		
Clones	I-214, 2000v		
Edad media	14 Años		
Marco de plantación	6X6	Gradeos	Anual
Superficie plantada	6,49 ha	Podas	6 metros
Número de árboles	1.804 Unidades	Estado	Bueno
Volumen total	759,066 m ³	Observaciones:	
Volumen árbol tipo	0,421 m ³		
Equivalencia diámetro	27 cm		
Crecimiento equivalente	8,355 m ³ /ha/año		

EXISTENCIAS		CUBICACIÓN		VALORACION	
Clase diamétrica cm	Nº árboles	Madera árbol tipo m ³	Total madera m ³	Precio €/m ³	Precio total €
L <15	168	0,036	6,048	18,00	108,86
1 >15<20	198	0,112	22,176	24,06	533,55
2A >20<25	415	0,218	90,470	41,30	3.736,41
2B >25<30	450	0,373	167,850	48,70	8.174,30
3 >30<40	442	0,682	301,444	60,10	18.116,78
4 >40<50	124	1,261	156,364	62,12	9.713,33
5 >50	7	2,102	14,714	68,04	1.001,14
TOTAL	1.804		759,066		41.384,38
PRECIO LICITACIÓN					41.384,38

Encargado responsable de la zona

Andrés Maestro Estalayo

EMPRESA ADJUDICATARIA	
IMPORTE ADJUDICACIÓN	

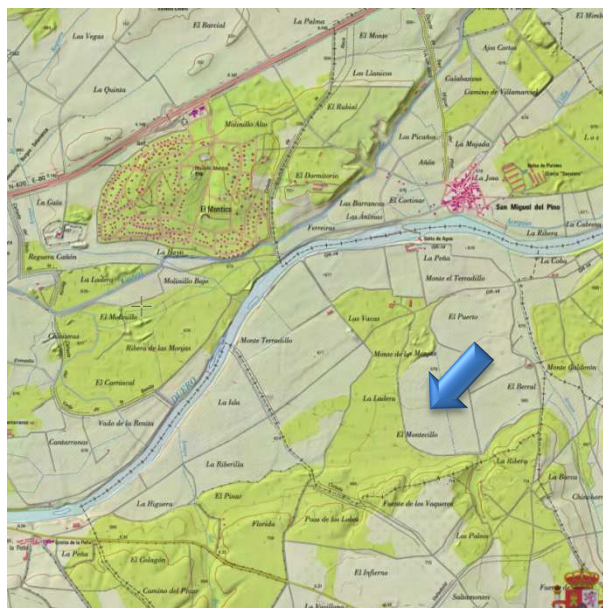
NOMBRE PROPIETARIO	DNI/NIF	DIRECCIÓN	TELÉFONO	C. C.

FECHA ADJUDICACIÓN	
FECHA CONTRATO	
FECHA INGRESO 25%	
FECHA PAGO 100%	
FECHA ENTREGA LICENCIA	
FECHA DEVOLUCIÓN AVAL	

TORDESILLAS

DATOS GEOGRAFICOS

T. municipal: Tordesillas
Provincia: Valladolid
Subcuenca: Bajo Duero
Río: Duero
Margen: Izquierda
Polígono: 14
Parcelas: 6,7
Paraje



TITULARIDAD Y % DE PARTICIPACIÓN:

M. S. (Particular) 50 %

DATOS DASOMÉTRICOS

Año plantación	1994		
Clones	I-214, NNDv, Beaupre, Belloto		
Edad media	21 Años		
Marco de plantación	6X5	Gradeos	9 años
Superficie plantada	15,07 ha	Podas	6 metros
Número de árboles	5.018 Unidades	Estado	Malo
Volumen total	1.358,195 m ³	Observaciones:	
Volumen árbol tipo	0,271 m ³		
Equivalencia diámetro	25 cm		
Crecimiento equivalente	4,292 m ³ /ha/año		

EXISTENCIAS		CUBICACIÓN		VALORACION	
Clase diamétrica cm	Nº árboles	Madera árbol tipo m ³	Total madera m ³	Precio €/m ³	Precio total €
L <15	512	0,030	15,360	11,50	176,64
1 >15<20	975	0,111	108,225	13,72	1.484,85
2A >20<25	1.433	0,208	298,064	16,39	4.885,27
2B >25<30	1.529	0,380	581,020	24,28	14.107,17
3 >30<40	564	0,619	349,116	39,14	13.664,40
4 >40<50	5	1,282	6,410	45,10	289,09
5 >50			0,000		0,00
TOTAL	5.018		1.358,195		34.607,41
PRECIO LICITACIÓN					34.607,41

Encargado responsable de la zona

Andrés Maestro Estalayo

EMPRESA ADJUDICATARIA	
IMPORTE ADJUDICACIÓN	

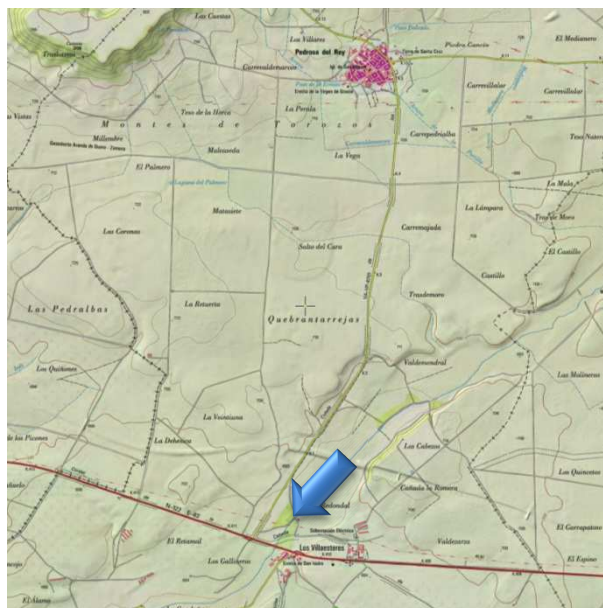
NOMBRE PROPIETARIO	DNI/NIF	DIRECCIÓN	TELÉFONO	C. C.

FECHA ADJUDICACIÓN	
FECHA CONTRATO	
FECHA INGRESO 25%	
FECHA PAGO 100%	
FECHA ENTREGA LICENCIA	
FECHA DEVOLUCIÓN AVAL	

VILLAESTER

DATOS GEOGRAFICOS

T. municipal: Pedrosa del Rey
Provincia: Valladolid
Subcuenca: Bajo Duero
Río: Hornija
Margen: Ambas
Polígono: 9, 11
Parcelas: (9) 5014, 5021 (11) 5045
Paraje Cillaester de Abajo



TITULARIDAD Y % DE PARTICIPACIÓN:

R. G. O. (Particular) 50 %

DATOS DASOMÉTRICOS

Año plantación	2001		
Clones	Viriato, IMC, Triplo		
Edad media	14 Años		
Marco de plantación	6X5	Gradeos	Anual
Superficie plantada	1,40 ha	Podas	6 metros
Número de árboles	467 Unidades	Estado	Bueno
Volumen total	164,227 m ³	Observaciones:	
Volumen árbol tipo	0,352 m ³		
Equivalencia diámetro	26 cm		
Crecimiento equivalente	8,365 m ³ /ha/año		

EXISTENCIAS		CUBICACIÓN		VALORACION	
Clase diamétrica cm	Nº árboles	Madera árbol tipo m ³	Total madera m ³	Precio €/m ³	Precio total €
L <15	28	0,036	1,008	18,00	18,14
1 >15<20	87	0,112	9,744	24,06	234,44
2A >20<25	129	0,218	28,122	41,30	1.161,44
2B >25<30	109	0,373	40,657	48,70	1.980,00
3 >30<40	102	0,682	69,564	60,10	4.180,80
4 >40<50	12	1,261	15,132	62,12	940,00
5 >50			0,000		0,00
TOTAL	467		164,227		8.514,82
PRECIO LICITACIÓN					8.514,82

Encargado responsable de la zona

Andrés Maestro Estalayo

EMPRESA ADJUDICATARIA	
IMPORTE ADJUDICACIÓN	

NOMBRE PROPIETARIO	DNI/NIF	DIRECCIÓN	TELÉFONO	C. C.

FECHA ADJUDICACIÓN	
FECHA CONTRATO	
FECHA INGRESO 25%	
FECHA PAGO 100%	
FECHA ENTREGA LICENCIA	
FECHA DEVOLUCIÓN AVAL	

VILLAGARCIA L-1

DATOS GEOGRAFICOS

T. municipal: Villagarcía de Campos

Provincia: Valladolid

Subcuenca: Bajo Duero

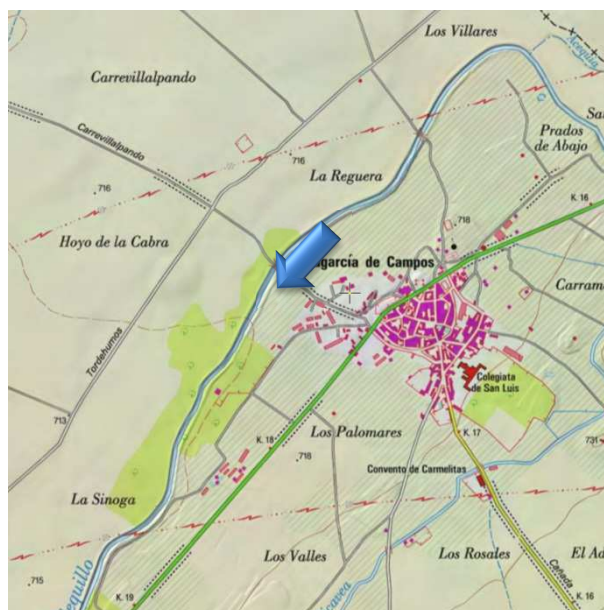
Río: Sequillo

Margen: Derecha

Polígono: 9

Parcelas: 174, 4

Paraje



TITULARIDAD Y % DE PARTICIPACIÓN:

C. G. D. (Particular) 50 %

DATOS DASOMÉTRICOS

Año plantación 1990

Clones I-214

Edad media 25 Años

Marco de plantación 6X5

Superficie plantada 0,11 ha

Número de árboles 35 Unidades

Volumen total 16,589 m³

Volumen árbol tipo 0,474 m³

Equivalencia diámetro 28 cm

Crecimiento equivalente 6,313 m³/ha/año

Gradeos 4 años

Podas 6 metros

Estado Bueno

Observaciones:

EXISTENCIAS		CUBICACIÓN		VALORACION	
Clase diamétrica cm	Nº árboles	Madera árbol tipo m ³	Total madera m ³	Precio €/m ³	Precio total €
L <15					
1 >15<20					
2A >20<25	11	0,247	2,717	18,50	50,26
2B >25<30	11	0,448	4,928	31,27	154,10
3 >30<40	13	0,688	8,944	56,80	508,02
4 >40<50					
5 >50					
TOTAL	35		16,589		712,38
PRECIO LICITACIÓN					600,00

Encargado responsable de la zona

Andrés Maestro Estalayo

EMPRESA ADJUDICATARIA	
IMPORTE ADJUDICACIÓN	

NOMBRE PROPIETARIO	DNI/NIF	DIRECCIÓN	TELÉFONO	C. C.

FECHA ADJUDICACIÓN	
FECHA CONTRATO	
FECHA INGRESO 25%	
FECHA PAGO 100%	
FECHA ENTREGA LICENCIA	
FECHA DEVOLUCIÓN AVAL	

VILLAGARCIA L-2

DATOS GEOGRAFICOS

T. municipal: Villagarcía de Campos

Provincia: Valladolid

Subcuenca: Bajo Duero

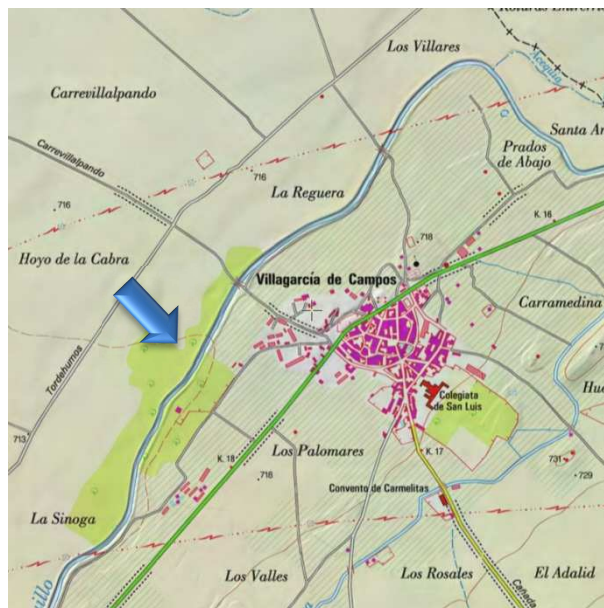
Río: Sequillo

Margen: Derecha

Polígono: 504

Parcelas: 7, 4

Paraje



TITULARIDAD Y % DE PARTICIPACIÓN:

H. Z. G. (Particular) 50 %

DATOS DASOMÉTRICOS

Año plantación 1990

Clones

Edad media 25 Años

Marco de plantación 6X5

Gradeos 4 años

Superficie plantada 7,69 ha

Podas 6 metros

Número de árboles 2.560 Unidades

Estado Malo

Volumen total 194,386 m³

Observaciones:

Volumen árbol tipo 0,076 m³

Equivalencia diámetro 15 cm

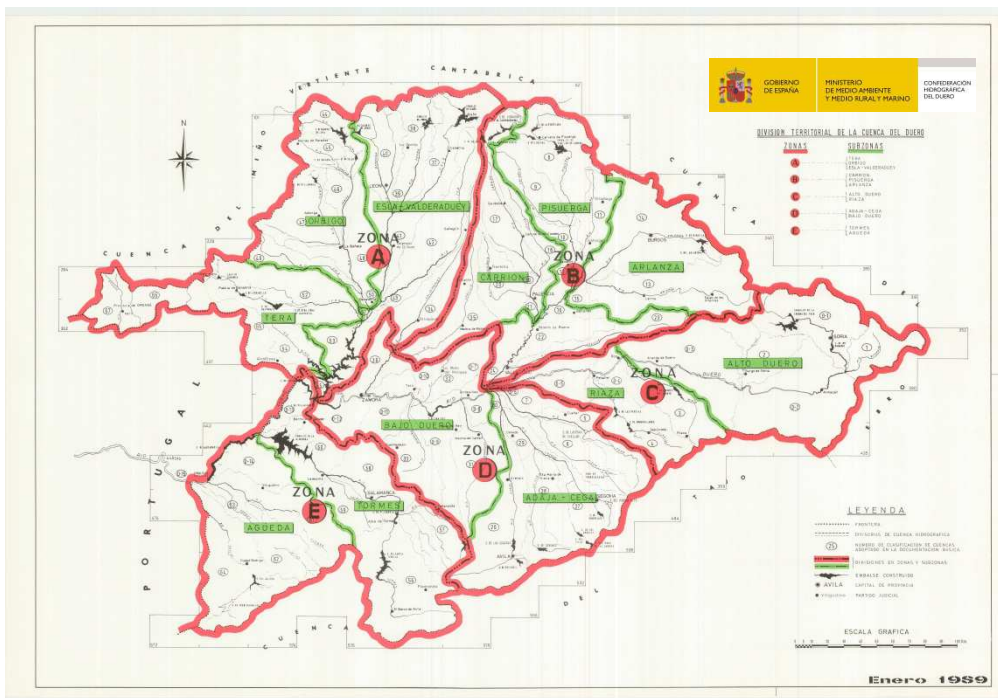
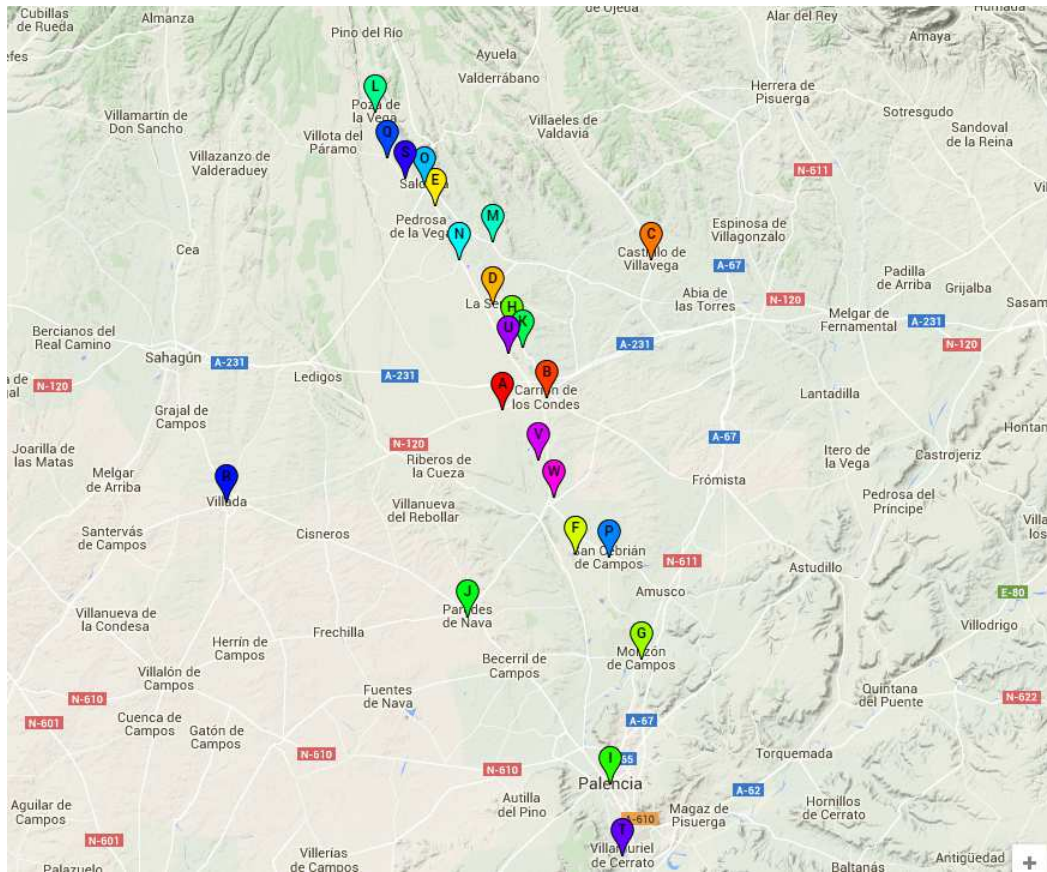
Crecimiento equivalente 1,011 m³/ha/año

EXISTENCIAS		CUBICACIÓN		VALORACION	
Clase diamétrica cm	Nº árboles	Madera árbol tipo m ³	Total madera m ³	Precio €/m ³	Precio total €
L <15	2.269	0,030	68,070	10,80	735,16
1 >15<20	15	0,111	1,665	11,21	18,66
2A >20<25	79	0,223	17,617	16,50	290,68
2B >25<30	119	0,414	49,266	28,48	1.403,10
3 >30<40	72	0,719	51,768	40,33	2.087,80
4 >40<50	6	1,000	6,000	50,00	300,00
5 >50			0,000		0,00
TOTAL	2.560		194,386		4.835,40
PRECIO LICITACIÓN					4.000,00

Encargado responsable de la zona

Andrés Maestro Estalayo

CARRIÓN



- Calzada de los Molinos
- Carrion de los Condes
- Castrillo de Villavega
- La Serna
- Lobera de la Vega
- Manquillos
- Monzón de Campos
- Nogal de las Huertas
- Palencia
- Paredes de Nava
- Población de Soto
- Poza de la Vega
- Quintanilla de Onsoña
- Renedo de la Vega
- Saldaña
- San Cebrián de Campos
- Santa Olaja de la Vega
- Villada
- Villalunga de la Vega
- Villamuriel de Cerrato
- Villanueva de los Nabos
- Villanueva del Río
- Villoldo

EMPRESA ADJUDICATARIA	
IMPORTE ADJUDICACIÓN	

NOMBRE PROPIETARIO	DNI/NIF	DIRECCIÓN	TELÉFONO	C. C.

FECHA ADJUDICACIÓN	
FECHA CONTRATO	
FECHA INGRESO 25%	
FECHA PAGO 100%	
FECHA ENTREGA LICENCIA	
FECHA DEVOLUCIÓN AVAL	

CALZADA DE LOS MOLINOS

DATOS GEOGRAFICOS

T. municipal: Calzada de Los Molinos
Provincia: Palencia
Subcuenca: Carrión
Río: Perihonda
Margen: Izquierda
Polígono: 5
Parcelas: 5041
Paraje Gerones



TITULARIDAD Y % DE PARTICIPACIÓN:

Ayuntamiento 45,85 %
 C. E. L. (Particular) 4,15 %

DATOS DASOMÉTRICOS

Año plantación	2000		
Clones	IMC		
Edad media	15 Años		
Marco de plantación	6X6	Gradeos	Anual
Superficie plantada	4,34 ha	Podas	6 metros
Número de árboles	1.206 Unidades	Estado	Bueno
Volumen total	903,281 m ³	Observaciones:	
Volumen árbol tipo	0,749 m ³		
Equivalencia diámetro	31 cm		
Crecimiento equivalente	13,88 m ³ /ha/año		

EXISTENCIAS		CUBICACIÓN		VALORACION	
Clase diamétrica cm	Nº árboles	Madera árbol tipo m ³	Total madera m ³	Precio €/m ³	Precio total €
L <15					
1 >15<20	26	0,144	3,744	14,30	53,54
2A >20<25	85	0,235	19,975	18,60	371,54
2B >25<30	221	0,420	92,820	29,17	2.707,56
3 >30<40	711	0,814	578,754	48,33	27.971,18
4 >40<50	163	1,276	207,988	60,24	12.529,20
5 >50			0,000		0,00
TOTAL	1.206		903,281		43.633,01
PRECIO LICITACIÓN					43.633,01

Encargado responsable de la zona

Jesús Ortega Arconada

EMPRESA ADJUDICATARIA	
IMPORTE ADJUDICACIÓN	

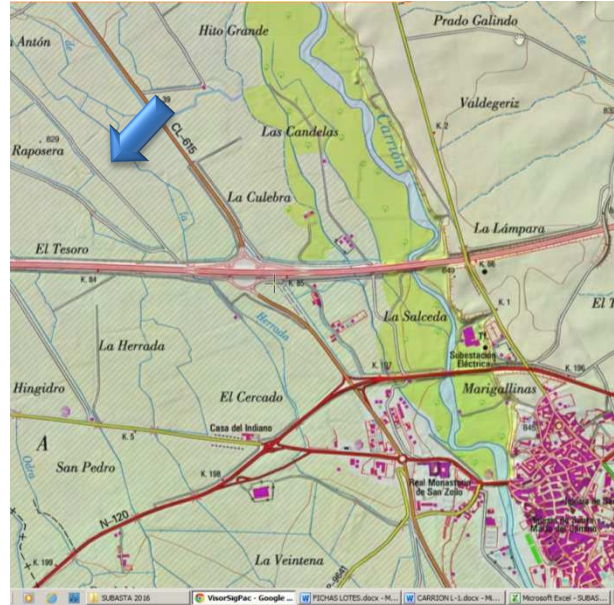
NOMBRE PROPIETARIO	DNI/NIF	DIRECCIÓN	TELÉFONO	C. C.

FECHA ADJUDICACIÓN	
FECHA CONTRATO	
FECHA INGRESO 25%	
FECHA PAGO 100%	
FECHA ENTREGA LICENCIA	
FECHA DEVOLUCIÓN AVAL	

CARRION L-1

DATOS GEOGRAFICOS

T. municipal: Carrión de Los Condes
Provincia: Palencia
Subcuenca: Carrión
Rio: Carrión
Margen: Derecha
Polígono: 522
Parcelas: 12
Paraje La Lechona



TITULARIDAD Y % DE PARTICIPACIÓN:

J. L. P. H (Particular) 50 %

DATOS DASOMÉTRICOS

Año plantación	1996		
Clones	I-214, Luisa Avanzo		
Edad media	19 Años		
Marco de plantación	6X6	Gradeos	10 años
Superficie plantada	4,11 ha	Podas	6 metros
Número de árboles	1.142 Unidades	Estado	Bueno
Volumen total	1.014,894 m ³	Observaciones:	
Volumen árbol tipo	0,889 m ³		
Equivalencia diámetro	36 cm		
Crecimiento equivalente	13,00 m ³ /ha/año		

EXISTENCIAS		CUBICACIÓN		VALORACION	
Clase diamétrica cm	Nº árboles	Madera árbol tipo m ³	Total madera m ³	Precio €/m ³	Precio total €
L <15					0,00
1 >15<20	1	0,140	0,140	12,17	1,70
2A >20<25	16	0,244	3,904	14,30	55,83
2B >25<30	105	0,435	45,675	18,60	849,56
3 >30<40	867	0,878	761,226	39,17	29.817,22
4 >40<50	153	1,333	203,949	49,62	10.119,95
5 >50					
TOTAL	1.142		1.014,894		40.844,26
PRECIO LICITACIÓN					40.844,26

Encargado responsable de la zona

Jesús Ortega Arconada

EMPRESA ADJUDICATARIA	
IMPORTE ADJUDICACIÓN	

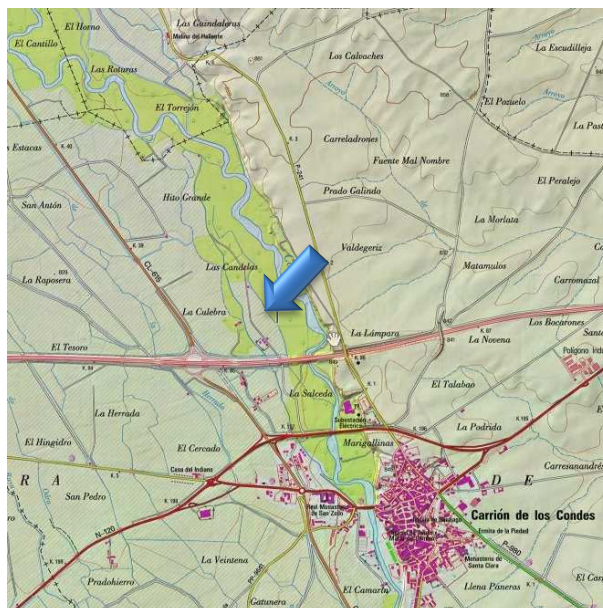
NOMBRE PROPIETARIO	DNI/NIF	DIRECCIÓN	TELÉFONO	C. C.

FECHA ADJUDICACIÓN	
FECHA CONTRATO	
FECHA INGRESO 25%	
FECHA PAGO 100%	
FECHA ENTREGA LICENCIA	
FECHA DEVOLUCIÓN AVAL	

CARRION L-2

DATOS GEOGRAFICOS

T. municipal: Carrión de Los Condes
Provincia: Palencia
Subcuenca: Carrión
Rio: Carrión
Margen: Derecha
Polígono: 523
Parcelas: 25016
Paraje La Garza



TITULARIDAD Y % DE PARTICIPACIÓN:

Ayuntamiento 50 %

DATOS DASOMÉTRICOS

Año plantación	1997		
Clones	NND, I-214		
Edad media	18 Años		
Marco de plantación	6X6	Gradeos	8 años
Superficie plantada	12,10 ha	Podas	6 metros
Número de árboles	3.365 Unidades	Estado	Bueno
Volumen total	2.035,246 m ³	Observaciones:	
Volumen árbol tipo	0,605 m ³		
Equivalencia diámetro	31 cm		
Crecimiento equivalente	9,34 m ³ /ha/año		

EXISTENCIAS		CUBICACIÓN		VALORACION	
Clase diamétrica cm	Nº árboles	Madera árbol tipo m ³	Total madera m ³	Precio €/m ³	Precio total €
L <15					
1 >15<20	148	0,140	20,720	12,17	252,16
2A >20<25	541	0,244	132,004	14,30	1.887,66
2B >25<30	1.167	0,435	507,645	18,60	9.442,20
3 >30<40	1.390	0,875	1.216,250	39,17	47.640,51
4 >40<50	119	1,333	158,627	49,62	7.871,07
5 >50					
TOTAL	3.365		2.035,246		67.093,60
PRECIO LICITACIÓN					67.093,60

Encargado responsable de la zona

Jesús Ortega Arconada

EMPRESA ADJUDICATARIA	
IMPORTE ADJUDICACIÓN	

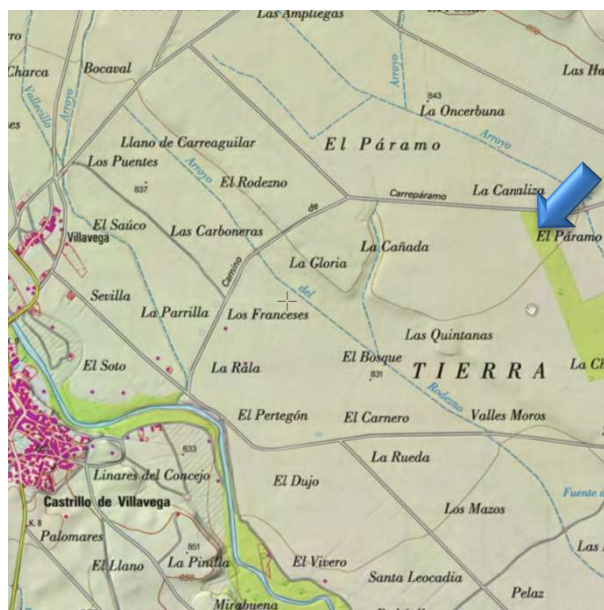
NOMBRE PROPIETARIO	DNI/NIF	DIRECCIÓN	TELÉFONO	C. C.

FECHA ADJUDICACIÓN	
FECHA CONTRATO	
FECHA INGRESO 25%	
FECHA PAGO 100%	
FECHA ENTREGA LICENCIA	
FECHA DEVOLUCIÓN AVAL	

CASTRILLO DE VILAVEGA

DATOS GEOGRAFICOS

T. municipal: Castrillo de Villavega
 Provincia: Palencia
 Subcuenca: Carrión
 Río: Valdavia
 Margen: Izquierda
 Polígono: 6
 Parcelas: 30
 Paraje: El Páramo



TITULARIDAD Y % DE PARTICIPACIÓN:

Ayuntamiento 50 %

DATOS DASOMÉTRICOS

Año plantación	1995		
Clones	I-214, IMC		
Edad media	20	Años	
Marco de plantación	6X6		Gradeos
Superficie plantada	19,33	ha	Podas
Número de árboles	5.374	Unidades	Estado
Volumen total	1.068,330	m ³	Observaciones:
Volumen árbol tipo	0,199	m ³	
Equivalencia diámetro	21	cm	
Crecimiento equivalente	2,76	m ³ /ha/año	

EXISTENCIAS		CUBICACIÓN		VALORACION	
Clase diamétrica cm	Nº árboles	Madera árbol tipo m ³	Total madera m ³	Precio €/m ³	Precio total €
L <15					
1 >15<20	2.059	0,111	228,549	12,15	2.776,87
2A >20<25	2.944	0,222	653,568	14,77	9.653,20
2B >25<30	326	0,483	157,458	24,19	3.808,91
3 >30<40	45	0,639	28,755	48,93	1.406,98
4 >40<50					
5 >50					
TOTAL	5.374		1.068,330		21.960,33
PRECIO LICITACIÓN					17.500,00

Encargado responsable de la zona

Jesús Ortega Arconada

EMPRESA ADJUDICATARIA	
IMPORTE ADJUDICACIÓN	

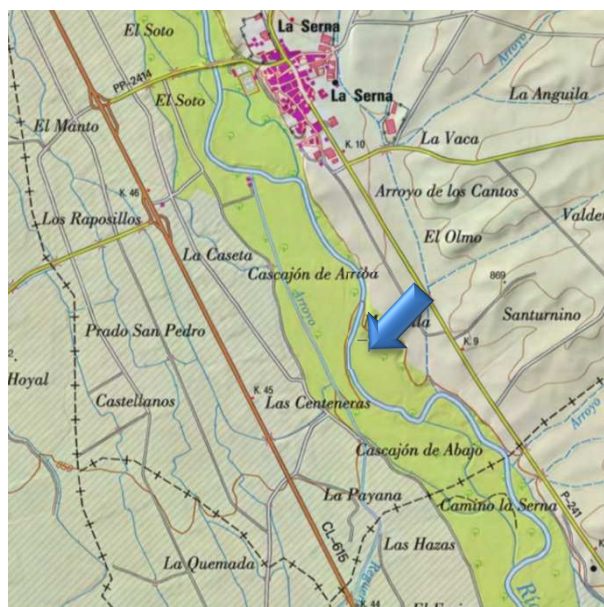
NOMBRE PROPIETARIO	DNI/NIF	DIRECCIÓN	TELÉFONO	C. C.

FECHA ADJUDICACIÓN	
FECHA CONTRATO	
FECHA INGRESO 25%	
FECHA PAGO 100%	
FECHA ENTREGA LICENCIA	
FECHA DEVOLUCIÓN AVAL	

LA SERNA

DATOS GEOGRAFICOS

T. municipal: La Serna
Provincia: Palencia
Subcuenca: Carrión
Río: Carrión
Margen: Derecha
Polígono: 7
Parcelas: 5067
Paraje Cascajos



TITULARIDAD Y % DE PARTICIPACIÓN:

Ayuntamiento 50 %

DATOS DASOMÉTRICOS

Año plantación	1996		
Clones	NND, L.A. Guariento, Nº 8		
Edad media	19 Años		
Marco de plantación	6X6	Gradeos	Anual
Superficie plantada	12,83 ha	Podas	6 metros
Número de árboles	3.566 Unidades	Estado	Bueno
Volumen total	1.785,116 m ³	Observaciones:	
Volumen árbol tipo	0,501 m ³		
Equivalencia diámetro	29 cm		
Crecimiento equivalente	7,324 m ³ /ha/año		

EXISTENCIAS		CUBICACIÓN		VALORACION	
Clase diamétrica cm	Nº árboles	Madera árbol tipo m ³	Total madera m ³	Precio €/m ³	Precio total €
L <15			0,000		0,00
1 >15<20	364	0,144	52,416	14,30	749,55
2A >20<25	844	0,235	198,340	18,60	3.689,12
2B >25<30	1.118	0,420	469,560	29,17	13.697,07
3 >30<40	1.120	0,814	911,680	48,33	44.061,49
4 >40<50	120	1,276	153,120	60,24	9.223,95
5 >50			0,000		0,00
TOTAL	3.566		1.785,116		71.421,18
PRECIO LICITACIÓN					71.421,18

Encargado responsable de la zona

Jesús Ortega Arconada

EMPRESA ADJUDICATARIA	
IMPORTE ADJUDICACIÓN	

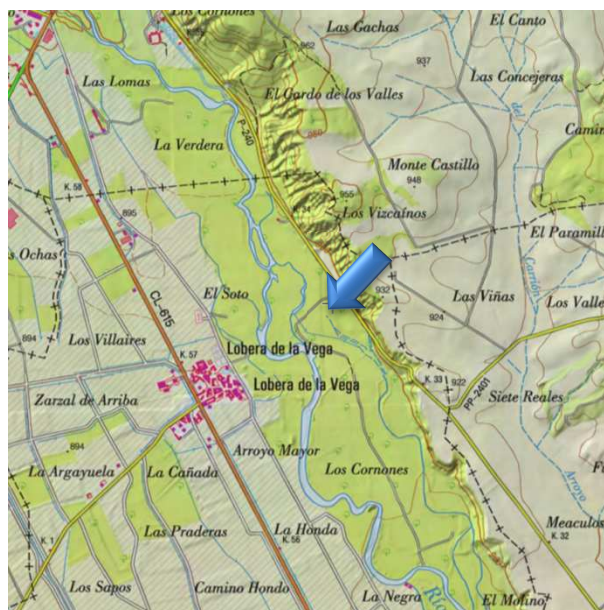
NOMBRE PROPIETARIO	DNI/NIF	DIRECCIÓN	TELÉFONO	C. C.

FECHA ADJUDICACIÓN	
FECHA CONTRATO	
FECHA INGRESO 25%	
FECHA PAGO 100%	
FECHA ENTREGA LICENCIA	
FECHA DEVOLUCIÓN AVAL	

LOBERA L-1

DATOS GEOGRAFICOS

T. municipal: Pedrosa de la Vega (Lobera de La Vega)
Provincia: Palencia
Subcuenca: Carrión
Rio: Carrión
Margen: Izquierda
Polígono: 13
Parcelas: 3, 4
Paraje El Cerezo



TITULARIDAD Y % DE PARTICIPACIÓN:

M. M. F. (Particular) 25 %
 F. C. V. (Particular) 25 %

DATOS DASOMÉTRICOS

Año plantación	1995		
Clones	2000v		
Edad media	20 Años		
Marco de plantación	6X6	Gradeos	Anual
Superficie plantada	0,60 ha	Podas	7 años
Número de árboles	167 Unidades	Estado	Bueno
Volumen total	59,499 m ³	Observaciones:	
Volumen árbol tipo	0,356 m ³		
Equivalencia diámetro	26 cm		
Crecimiento equivalente	4,952 m ³ /ha/año		

EXISTENCIAS		CUBICACIÓN		VALORACION	
Clase diamétrica cm	Nº árboles	Madera árbol tipo m ³	Total madera m ³	Precio €/m ³	Precio total €
L <15	3	0,030	0,090	11,10	1,00
1 >15<20	8	0,111	0,888	14,62	12,98
2A >20<25	57	0,223	12,711	18,50	235,15
2B >25<30	87	0,414	36,018	30,26	1.089,90
3 >30<40	12	0,816	9,792	56,80	556,19
4 >40<50					
5 >50					
TOTAL	167		59,499		1.895,23
PRECIO LICITACIÓN					1.100,00

Encargado responsable de la zona

J. Luis Mota Rodríguez

EMPRESA ADJUDICATARIA	
IMPORTE ADJUDICACIÓN	

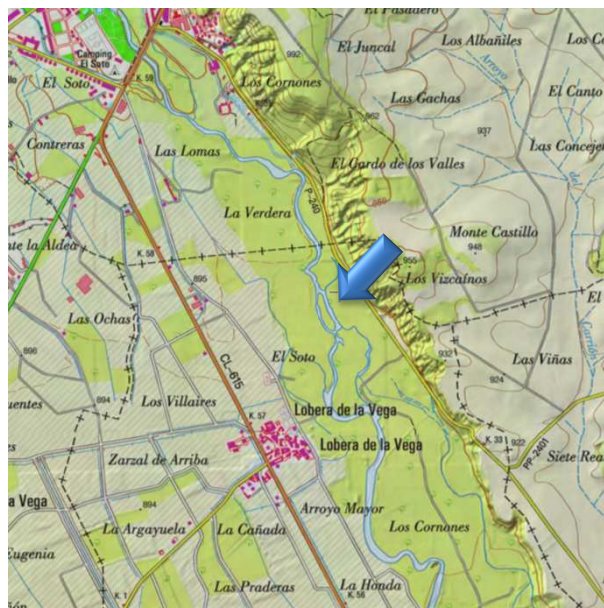
NOMBRE PROPIETARIO	DNI/NIF	DIRECCIÓN	TELÉFONO	C. C.

FECHA ADJUDICACIÓN	
FECHA CONTRATO	
FECHA INGRESO 25%	
FECHA PAGO 100%	
FECHA ENTREGA LICENCIA	
FECHA DEVOLUCIÓN AVAL	

LOBERA L-2

DATOS GEOGRAFICOS

T. municipal: Pedrosa de la Vega
(Lobera de La Vega)
Provincia: Palencia
Subcuenca: Carrión
Rio: Carrión
Margen: Derecha
Polígono: 13
Parcelas: 20007
Paraje El Plantío



TITULARIDAD Y % DE PARTICIPACIÓN:

Junta Vecinal 50 %

DATOS DASOMÉTRICOS

Año plantación	1995		
Clones	N 10		
Edad media	20 Años		
Marco de plantación	6X6	Gradeos	Anual
Superficie plantada	1,02 ha	Podas	9 años
Número de árboles	284 Unidades	Estado	Bueno
Volumen total	339,457 m ³	Observaciones:	
Volumen árbol tipo	1,195 m ³		
Equivalencia diámetro	40 cm		
Crecimiento equivalente	16,614 m ³ /ha/año		

EXISTENCIAS		CUBICACIÓN		VALORACION	
Clase diamétrica cm	Nº árboles	Madera árbol tipo m ³	Total madera m ³	Precio €/m ³	Precio total €
L <15					
1 >15<20	4	0,111	0,444	14,62	6,49
2A >20<25	7	0,262	1,834	18,75	34,39
2B >25<30	24	0,571	13,704	29,94	410,30
3 >30<40	166	1,006	166,996	87,39	14.593,78
4 >40<50	79	1,873	147,967	65,18	9.644,49
5 >50	4	2,128	8,512	72,23	614,82
TOTAL	284		339,457		25.304,27
PRECIO LICITACIÓN					14.600,00

Encargado responsable de la zona

J. Luis Mota Rodríguez

EMPRESA ADJUDICATARIA	
IMPORTE ADJUDICACIÓN	

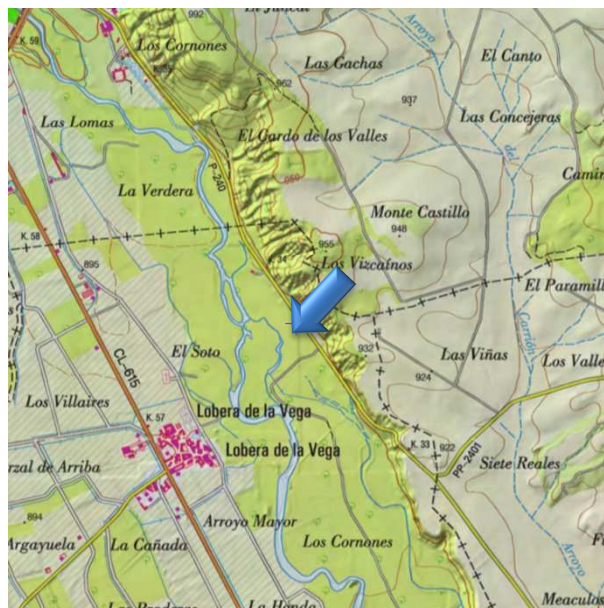
NOMBRE PROPIETARIO	DNI/NIF	DIRECCIÓN	TELÉFONO	C. C.

FECHA ADJUDICACIÓN	
FECHA CONTRATO	
FECHA INGRESO 25%	
FECHA PAGO 100%	
FECHA ENTREGA LICENCIA	
FECHA DEVOLUCIÓN AVAL	

LOBERA L-3

DATOS GEOGRAFICOS

T. municipal: Pedrosa de la Vega (Lobera de La Vega)
Provincia: Palencia
Subcuenca: Carrión
Rio: Carrión
Margen: Derecha
Polígono: 13
Parcelas: 2, 5
Paraje Los Cornones



TITULARIDAD Y % DE PARTICIPACIÓN:

F. C. N. (Particular) 50 %

DATOS DASOMÉTRICOS

Año plantación	1993		
Clones	I-214, Nº 10, 2000 V		
Edad media	22 Años		
Marco de plantación	6X6	Gradeos	Anual
Superficie plantada	2,74 ha	Podas	9 años
Número de árboles	761 Unidades	Estado	Bueno
Volumen total	498,148 m ³	Observaciones:	
Volumen árbol tipo	0,655 m ³		
Equivalencia diámetro	32 cm		
Crecimiento equivalente	8,272 m ³ /ha/año		

EXISTENCIAS		CUBICACIÓN		VALORACION	
Clase diamétrica cm	Nº árboles	Madera árbol tipo m ³	Total madera m ³	Precio €/m ³	Precio total €
L <15			0,000		0,00
1 >15<20	3	0,116	0,348	21,14	7,36
2A >20<25	50	0,236	11,800	40,00	472,00
2B >25<30	321	0,407	130,647	48,10	6.284,12
3 >30<40	339	0,821	278,319	60,10	16.726,97
4 >40<50	45	1,569	70,605	65,30	4.610,51
5 >50	3	2,143	6,429	72,15	463,85
TOTAL	761		498,148		28.564,81
PRECIO LICITACIÓN					28.564,81

Encargado responsable de la zona

J. Luis Mota Rodríguez

EMPRESA ADJUDICATARIA	
IMPORTE ADJUDICACIÓN	

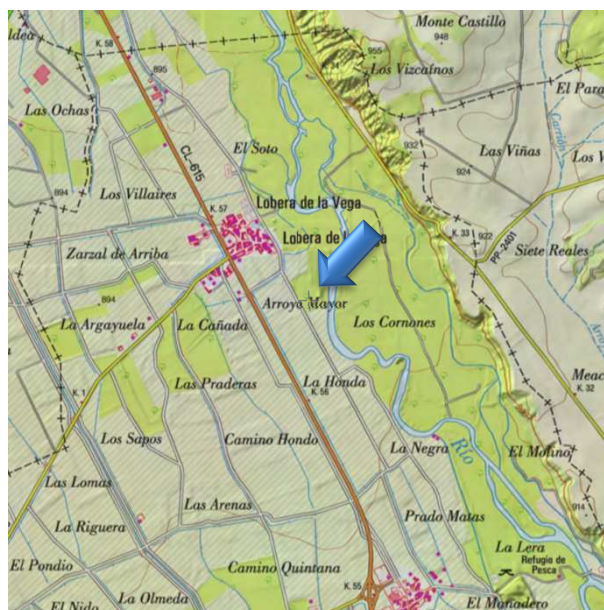
NOMBRE PROPIETARIO	DNI/NIF	DIRECCIÓN	TELÉFONO	C. C.

FECHA ADJUDICACIÓN	
FECHA CONTRATO	
FECHA INGRESO 25%	
FECHA PAGO 100%	
FECHA ENTREGA LICENCIA	
FECHA DEVOLUCIÓN AVAL	

LOBERA L-4

DATOS GEOGRAFICOS

T. municipal: Pedrosa de la Vega (Lobera de La Vega)
Provincia: Palencia
Subcuenca: Carrión
Rio: Carrión
Margen: Derecha
Polígono: 19-9-8
Parcelas: Varias
Paraje Los Picones, La Cañada, La Fuente, Zorzal de Arriba



TITULARIDAD Y % DE PARTICIPACIÓN:

F. M. G. (Particular) 50 %

DATOS DASOMÉTRICOS

Año plantación	2000		
Clones	I-214, 2000V		
Edad media	15 Años		
Marco de plantación	6X6	Gradeos	Anual
Superficie plantada	4,18 ha	Podas	6 metros
Número de árboles	1.163 Unidades	Estado	Bueno
Volumen total	1.315,473 m ³	Observaciones:	
Volumen árbol tipo	1,131 m ³		
Equivalencia diámetro	39 cm		
Crecimiento equivalente	20,963 m ³ /ha/año		

EXISTENCIAS		CUBICACIÓN		VALORACION	
Clase diamétrica cm	Nº árboles	Madera árbol tipo m ³	Total madera m ³	Precio €/m ³	Precio total €
L <15					
1 >15<20	3	0,116	0,348	21,14	7,36
2A >20<25	11	0,236	2,596	40,00	103,84
2B >25<30	31	0,462	14,322	48,10	688,89
3 >30<40	720	0,920	662,400	60,10	39.810,24
4 >40<50	387	1,582	612,234	65,30	39.978,88
5 >50	11	2,143	23,573	72,15	1.700,79
TOTAL	1.163		1.315,473		82.290,00
PRECIO LICITACIÓN					82.290,00

Encargado responsable de la zona

J. Luis Mota Rodríguez

EMPRESA ADJUDICATARIA	
IMPORTE ADJUDICACIÓN	

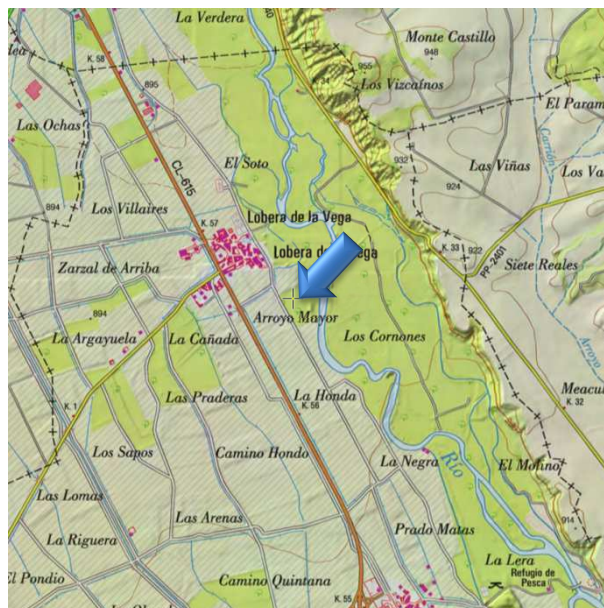
NOMBRE PROPIETARIO	DNI/NIF	DIRECCIÓN	TELÉFONO	C. C.

FECHA ADJUDICACIÓN	
FECHA CONTRATO	
FECHA INGRESO 25%	
FECHA PAGO 100%	
FECHA ENTREGA LICENCIA	
FECHA DEVOLUCIÓN AVAL	

LOBERA L-5

DATOS GEOGRAFICOS

T. municipal: Pedrosa de la Vega
(Lobera de La Vega)
Provincia: Palencia
Subcuenca: Carrión
Rio: Carrión
Margen: Derecha
Polígono: 13
Parcelas: 27
Paraje Los Picones



TITULARIDAD Y % DE PARTICIPACIÓN:

P. M. C. (Particular) 50 %

DATOS DASOMÉTRICOS

Año plantación	2000		
Clones	I-214		
Edad media	15 Años		
Marco de plantación	6X6	Gradeos	9 años
Superficie plantada	0,81 ha	Podas	7 años
Número de árboles	226 Unidades	Estado	Bueno
Volumen total	241,534 m ³	Observaciones:	
Volumen árbol tipo	1,069 m ³		
Equivalencia diámetro	38 cm		
Crecimiento equivalente	19,807 m ³ /ha/año		

EXISTENCIAS		CUBICACIÓN		VALORACION	
Clase diamétrica cm	Nº árboles	Madera árbol tipo m ³	Total madera m ³	Precio €/m ³	Precio total €
L <15					
1 >15<20	3	0,116	0,348	21,14	7,36
2A >20<25	4	0,236	0,944	40,00	37,76
2B >25<30	20	0,462	9,240	48,10	444,44
3 >30<40	130	0,920	119,600	60,10	7.187,96
4 >40<50	65	1,582	102,830	65,30	6.714,80
5 >50	4	2,143	8,572	72,15	618,47
TOTAL	226		241,534		15.010,79
PRECIO LICITACIÓN					15.010,79

Encargado responsable de la zona

J. Luis Mota Rodríguez

EMPRESA ADJUDICATARIA	
IMPORTE ADJUDICACIÓN	

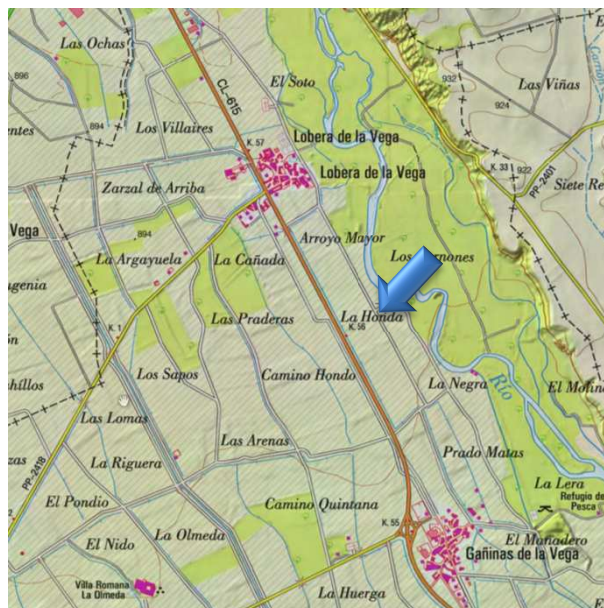
NOMBRE PROPIETARIO	DNI/NIF	DIRECCIÓN	TELÉFONO	C. C.

FECHA ADJUDICACIÓN	
FECHA CONTRATO	
FECHA INGRESO 25%	
FECHA PAGO 100%	
FECHA ENTREGA LICENCIA	
FECHA DEVOLUCIÓN AVAL	

LOBERA L-6

DATOS GEOGRAFICOS

T. municipal: Pedrosa de la Vega (Lobera de La Vega)
Provincia: Palencia
Subcuenca: Carrión
Rio: Carrión
Margen: Derecha
Polígono: 13, 9
Parcelas: (13) 18
 (9) 39
Paraje Arroyo Mayor, Las Praderas



TITULARIDAD Y % DE PARTICIPACIÓN:

R. M. M. M. (Particular) 50 %

DATOS DASOMÉTRICOS

Año plantación	2001		
Clones	I-214		
Edad media	14 Años		
Marco de plantación	6X6	Gradeos	9 años
Superficie plantada	2,63 ha	Podas	7 metros
Número de árboles	731 Unidades	Estado	Bueno
Volumen total	855,678 m ³	Observaciones:	
Volumen árbol tipo	1,171 m ³		
Equivalencia diámetro	39 cm		
Crecimiento equivalente	23,244 m ³ /ha/año		

EXISTENCIAS		CUBICACIÓN		VALORACION	
Clase diamétrica cm	Nº árboles	Madera árbol tipo m ³	Total madera m ³	Precio €/m ³	Precio total €
L <15					
1 >15<20	1	0,116	0,116	21,14	2,45
2A >20<25	2	0,236	0,472	40,00	18,88
2B >25<30	26	0,407	10,582	48,10	508,99
3 >30<40	355	0,821	291,455	60,10	17.516,45
4 >40<50	332	1,569	520,908	65,30	34.015,29
5 >50	15	2,143	32,145	72,15	2.319,26
TOTAL	731		855,678		54.381,33
PRECIO LICITACIÓN					54.381,33

Encargado responsable de la zona

J. Luis Mota Rodríguez

EMPRESA ADJUDICATARIA	
IMPORTE ADJUDICACIÓN	

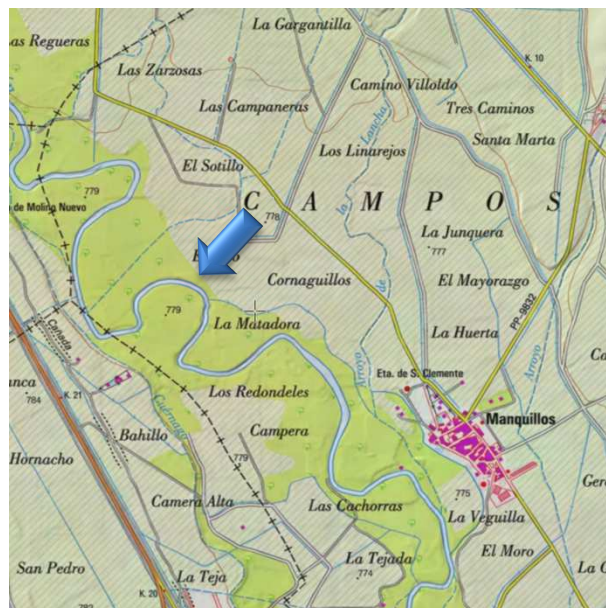
NOMBRE PROPIETARIO	DNI/NIF	DIRECCIÓN	TELÉFONO	C. C.

FECHA ADJUDICACIÓN	
FECHA CONTRATO	
FECHA INGRESO 25%	
FECHA PAGO 100%	
FECHA ENTREGA LICENCIA	
FECHA DEVOLUCIÓN AVAL	

MANQUILLOS L-1

DATOS GEOGRAFICOS

T. municipal: Manquillos
Provincia: Palencia
Subcuenca: Carrión
Río: Carrión
Margen: Derecha
Polígono: 4
Parcelas: 5020
Paraje La Lera



TITULARIDAD Y % DE PARTICIPACIÓN:

Ayuntamiento de Manquillos 46,5 %
 Ayuntamiento de Paredes de Nava 3,5 %

DATOS DASOMÉTRICOS

Año plantación	1998		
Clones	L. Avanzo, NNDv		
Edad media	17 Años		
Marco de plantación	6X5	Gradeos	Anual
Superficie plantada	8,53 ha	Podas	7 metros
Número de árboles	2.840 Unidades	Estado	Bueno
Volumen total	2.615,633 m ³	Observaciones:	
Volumen árbol tipo	0,921 m ³		
Equivalencia diámetro	36 cm		
Crecimiento equivalente	18,041 m ³ /ha/año		

EXISTENCIAS		CUBICACIÓN		VALORACION	
Clase diamétrica cm	Nº árboles	Madera árbol tipo m ³	Total madera m ³	Precio €/m ³	Precio total €
L <15	10	0,036	0,360	12,02	4,33
1 >15<20					
2A >20<25	55	0,111	6,105	48,10	293,65
2B >25<30	253	0,257	65,021	60,10	3.907,76
3 >30<40	1.893	0,826	1.563,618	68,17	106.591,84
4 >40<50	541	1,485	803,385	72,13	57.948,16
5 >50	88	2,013	177,144	85,26	15.103,30
TOTAL	2.840		2.615,633		183.849,04
PRECIO LICITACIÓN					183.849,04

Encargado responsable de la zona

Salvador Herrero Rodríguez

EMPRESA ADJUDICATARIA	
IMPORTE ADJUDICACIÓN	

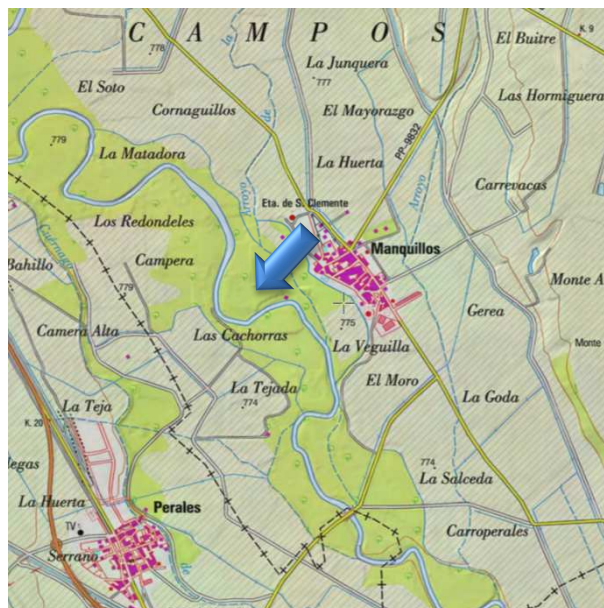
NOMBRE PROPIETARIO	DNI/NIF	DIRECCIÓN	TELÉFONO	C. C.

FECHA ADJUDICACIÓN	
FECHA CONTRATO	
FECHA INGRESO 25%	
FECHA PAGO 100%	
FECHA ENTREGA LICENCIA	
FECHA DEVOLUCIÓN AVAL	

MANQUILLOS L-2

DATOS GEOGRAFICOS

T. municipal: Manquillos
Provincia: Palencia
Subcuenca: Carrión
Río: Carrión
Margen: Derecha
Polígono: 2, 4
Parcelas: (2)1, 23
 (4) 5009
Paraje



TITULARIDAD Y % DE PARTICIPACIÓN:

Ayuntamiento de Manquillos	42 %
E. R. M. (Particular)	4,5 %
A. C. M. (Particular)	3,5 %

DATOS DASOMÉTRICOS

Año plantación	2000		
Clones	I-214, NNdv		
Edad media	15 Años		
Marco de plantación	6X6	Gradeos	Anual
Superficie plantada	3,81 ha	Podas	7 metros
Número de árboles	1.059 Unidades	Estado	Bueno
Volumen total	894,133 m ³	Observaciones:	
Volumen árbol tipo	0,844 m ³		
Equivalencia diámetro	35 cm		
Crecimiento equivalente	15,648 m ³ /ha/año		

EXISTENCIAS		CUBICACIÓN		VALORACION	
Clase diamétrica cm	Nº árboles	Madera árbol tipo m ³	Total madera m ³	Precio €/m ³	Precio total €
L <15	17	0,028	0,476	12,02	5,72
1 >15<20	46	0,111	5,106	14,10	71,99
2A >20<25	82	0,262	21,484	30,02	644,95
2B >25<30	63	0,375	23,625	45,13	1.066,20
3 >30<40	570	0,802	457,140	50,09	22.898,14
4 >40<50	256	1,317	337,152	58,06	19.575,05
5 >50	25	1,966	49,150	63,11	3.101,86
TOTAL	1.059		894,133		47.363,91
PRECIO LICITACIÓN					47.363,91

Encargado responsable de la zona

Salvador Herrero Rodríguez

EMPRESA ADJUDICATARIA	
IMPORTE ADJUDICACIÓN	

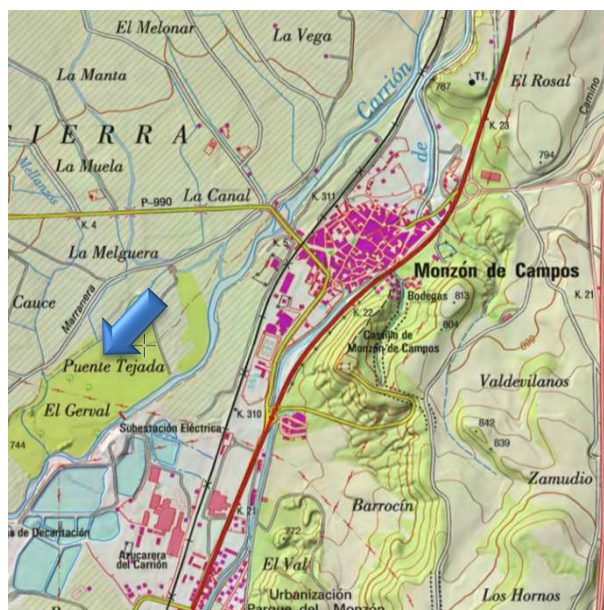
NOMBRE PROPIETARIO	DNI/NIF	DIRECCIÓN	TELÉFONO	C. C.

FECHA ADJUDICACIÓN	
FECHA CONTRATO	
FECHA INGRESO 25%	
FECHA PAGO 100%	
FECHA ENTREGA LICENCIA	
FECHA DEVOLUCIÓN AVAL	

MONZÓN

DATOS GEOGRAFICOS

T. municipal: Monzón de Campos
Provincia: Palencia
Subcuenca: Carrión
Rio: Carrión
Margen: Derecha
Polígono: 513
Parcelas: 5105
Paraje



TITULARIDAD Y % DE PARTICIPACIÓN:

M. C. C. R. (Particular) 50 %

DATOS DASOMÉTRICOS

Año plantación	1997		
Clones	NNDv		
Edad media	18 Años		
Marco de plantación	6X5	Gradeos	Anual
Superficie plantada	1,38 ha	Podas	7 metros
Número de árboles	458 Unidades	Estado	Bueno
Volumen total	304,656 m ³	Observaciones:	
Volumen árbol tipo	0,665 m ³		
Equivalencia diámetro	32 cm		
Crecimiento equivalente	12,306 m ³ /ha/año		

EXISTENCIAS		CUBICACIÓN		VALORACION	
Clase diamétrica cm	Nº árboles	Madera árbol tipo m ³	Total madera m ³	Precio €/m ³	Precio total €
L <15	1	0,036	0,036	12,02	0,43
1 >15<20	5	0,103	0,515	14,10	7,26
2A >20<25	25	0,232	5,800	40,00	232,00
2B >25<30	104	0,386	40,144	48,10	1.930,93
3 >30<40	256	0,679	173,824	60,10	10.446,82
4 >40<50	63	1,219	76,797	68,17	5.235,25
5 >50	4	1,885	7,540	72,13	543,86
TOTAL	458		304,656		18.396,55
PRECIO LICITACIÓN					18.396,55

Encargado responsable de la zona

Salvador Herrero Rodríguez

EMPRESA ADJUDICATARIA	
IMPORTE ADJUDICACIÓN	

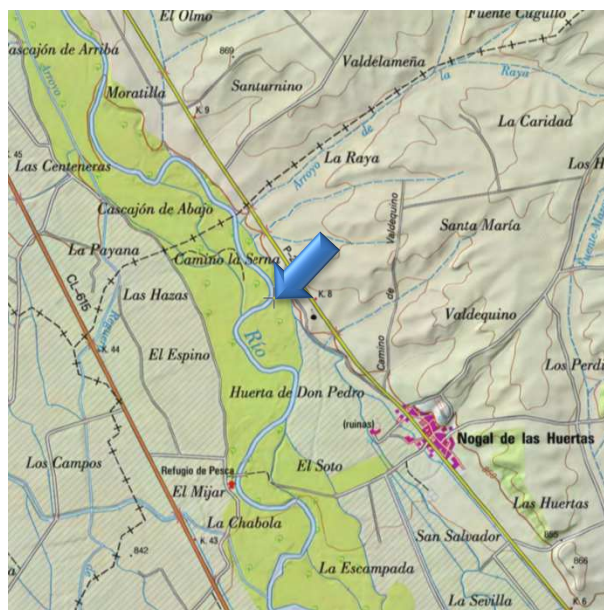
NOMBRE PROPIETARIO	DNI/NIF	DIRECCIÓN	TELÉFONO	C. C.

FECHA ADJUDICACIÓN	
FECHA CONTRATO	
FECHA INGRESO 25%	
FECHA PAGO 100%	
FECHA ENTREGA LICENCIA	
FECHA DEVOLUCIÓN AVAL	

NOGAL DE LAS HUERTAS

DATOS GEOGRAFICOS

T. municipal: Nogal de Las Huertas
Provincia: Palencia
Subcuenca: Carrión
Rio: Carrión
Margen: Izquierda
Polígono: 6
Parcelas: 5032
Paraje La Presa



TITULARIDAD Y % DE PARTICIPACIÓN:

Ayuntamiento 50 %

DATOS DASOMÉTRICOS

Año plantación	1998		
Clones	I-214		
Edad media	17 Años		
Marco de plantación	6X6	Gradeos	Anual
Superficie plantada	8,55 ha	Podas	6 metros
Número de árboles	2.378 Unidades	Estado	Bueno
Volumen total	1.710,853 m ³	Observaciones:	
Volumen árbol tipo	0,719 m ³		
Equivalencia diámetro	33 cm		
Crecimiento equivalente	11,765 m ³ /ha/año		

EXISTENCIAS		CUBICACIÓN		VALORACION	
Clase diamétrica cm	Nº árboles	Madera árbol tipo m ³	Total madera m ³	Precio €/m ³	Precio total €
L <15					
1 >15<20	24	0,144	3,456	14,50	50,11
2A >20<25	166	0,292	48,472	18,70	906,43
2B >25<30	675	0,475	320,625	31,32	10.041,98
3 >30<40	1.328	0,830	1.102,240	49,68	54.759,28
4 >40<50	185	1,276	236,060	66,21	15.629,53
5 >50			0,000		0,00
TOTAL	2.378		1.710,853		81.387,33
PRECIO LICITACIÓN					81.387,33

Encargado responsable de la zona

Jesús Ortega Arconada

EMPRESA ADJUDICATARIA	
IMPORTE ADJUDICACIÓN	

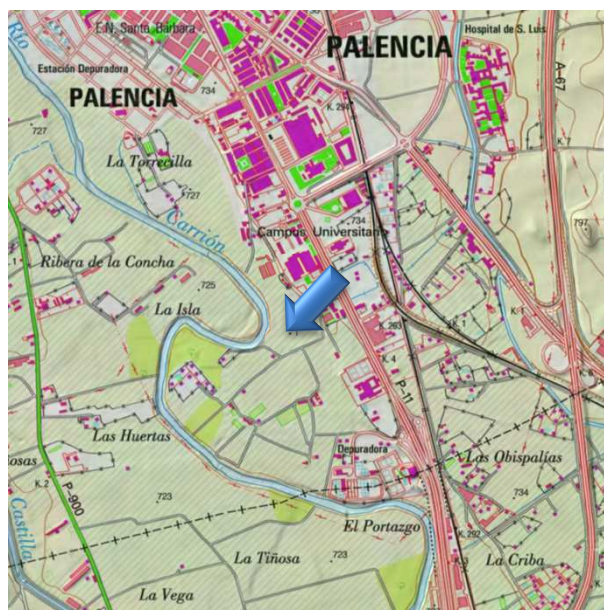
NOMBRE PROPIETARIO	DNI/NIF	DIRECCIÓN	TELÉFONO	C. C.

FECHA ADJUDICACIÓN	
FECHA CONTRATO	
FECHA INGRESO 25%	
FECHA PAGO 100%	
FECHA ENTREGA LICENCIA	
FECHA DEVOLUCIÓN AVAL	

PALENCIA

DATOS GEOGRAFICOS

T. municipal: Palencia
 Provincia: Palencia
 Subcuenca: Carrión
 Río: Carrión
 Margen: Izquierda
 Polígono: 12, 29
 Parcelas: 29,30,32
 Paraje



TITULARIDAD Y % DE PARTICIPACIÓN:

R. M. I. G (Particular) 50 %

DATOS DASOMÉTRICOS

Año plantación	2000		
Clones	I-214		
Edad media	15 Años		
Marco de plantación	6X6	Gradeos	Anual
Superficie plantada	6,27 ha	Podas	10 metros
Número de árboles	1.742 Unidades	Estado	Bueno
Volumen total	1.762,951 m ³	Observaciones:	
Volumen árbol tipo	1,012 m ³		
Equivalencia diámetro	30 cm		
Crecimiento equivalente	18,756 m ³ /ha/año		

EXISTENCIAS		CUBICACIÓN		VALORACION	
Clase diamétrica cm	Nº árboles	Madera árbol tipo m ³	Total madera m ³	Precio €/m ³	Precio total €
L <15	21	0,030	0,630	11,50	7,25
1 >15<20					
2A >20<25	83	0,237	19,671	21,30	418,99
2B >25<30	139	0,482	66,998	30,75	2.060,19
3 >30<40	795	0,814	647,130	48,92	31.657,60
4 >40<50	594	1,298	771,012	61,34	47.293,88
5 >50	110	2,341	257,510	68,22	17.567,33
TOTAL	1.742		1.762,951		99.005,23
PRECIO LICITACIÓN					99.005,23

Encargado responsable de la zona

Salvador Herrero Rodríguez

EMPRESA ADJUDICATARIA	
IMPORTE ADJUDICACIÓN	

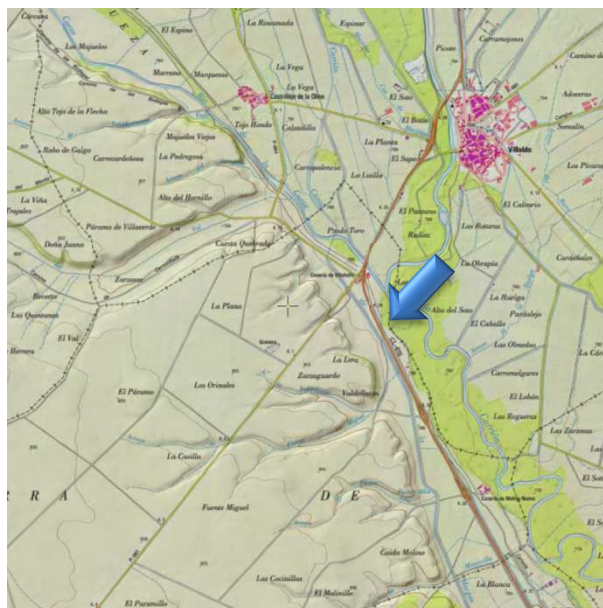
NOMBRE PROPIETARIO	DNI/NIF	DIRECCIÓN	TELÉFONO	C. C.

FECHA ADJUDICACIÓN	
FECHA CONTRATO	
FECHA INGRESO 25%	
FECHA PAGO 100%	
FECHA ENTREGA LICENCIA	
FECHA DEVOLUCIÓN AVAL	

PAREDES DE NAVA

DATOS GEOGRAFICOS

T. municipal: Paredes de Nava
Provincia: Palencia
Subcuenca: Carrión
Río: Carrión
Margen: Derecha
Polígono: 19
Parcelas: 5010
Paraje Villafolfo



TITULARIDAD Y % DE PARTICIPACIÓN:

Ayuntamiento de Paredes de Nava 50 %
 Nava

DATOS DASOMÉTRICOS

Año plantación	1997		
Clones	L. Avanzo		
Edad media	18 Años		
Marco de plantación	6X6	Gradeos	Anual
Superficie plantada	1,71 ha	Podas	10 metros
Número de árboles	475 Unidades	Estado	Bueno
Volumen total	482,555 m ³	Observaciones:	
Volumen árbol tipo	1,016 m ³		
Equivalencia diámetro	38 cm		
Crecimiento equivalente	15,690 m ³ /ha/año		

EXISTENCIAS		CUBICACIÓN		VALORACION	
Clase diamétrica cm	Nº árboles	Madera árbol tipo m ³	Total madera m ³	Precio €/m ³	Precio total €
L <15					
1 >15<20					
2A >20<25					
2B >25<30					
3 >30<40	338	0,802	271,076	68,17	18.479,25
4 >40<50	124	1,485	184,140	72,13	13.282,02
5 >50	13	2,103	27,339	85,26	2.330,92
TOTAL	475		482,555		34.092,19
PRECIO LICITACIÓN					34.092,19

Encargado responsable de la zona

Salvador Herrero Rodríguez

EMPRESA ADJUDICATARIA	
IMPORTE ADJUDICACIÓN	

NOMBRE PROPIETARIO	DNI/NIF	DIRECCIÓN	TELÉFONO	C. C.

FECHA ADJUDICACIÓN	
FECHA CONTRATO	
FECHA INGRESO 25%	
FECHA PAGO 100%	
FECHA ENTREGA LICENCIA	
FECHA DEVOLUCIÓN AVAL	

POBLACIÓN DE SOTO

DATOS GEOGRAFICOS

T. municipal: Población de Soto -Nogal de Las Huertas-

Provincia: Palencia

Subcuenca: Carrión

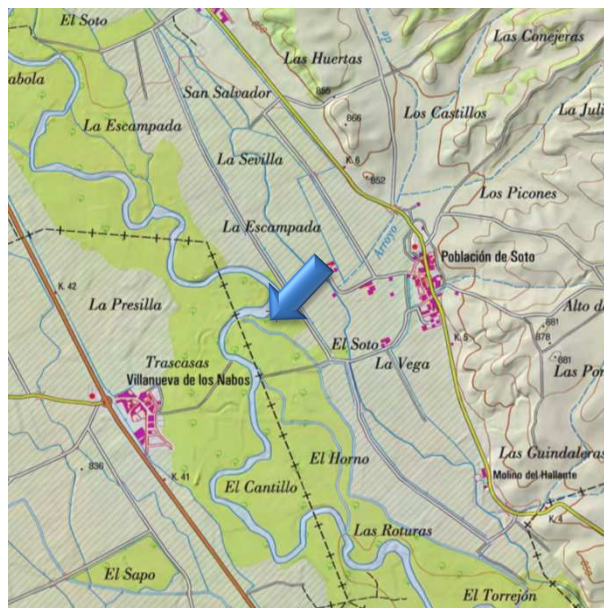
Rio: Carrión

Margen: Derecha

Polígono: 7

Parcelas: 2047

Paraje Las Alisas



TITULARIDAD Y % DE PARTICIPACIÓN:

Junta Vecinal de Población de Soto 50 %

DATOS DASOMÉTRICOS

Año plantación	1998		
Clones	I-214, L. Avanzo, I-488		
Edad media	17 Años		
Marco de plantación	6X6	Gradeos	Anual
Superficie plantada	0,84 ha	Podas	6 metros
Número de árboles	2.344 Unidades	Estado	Bueno
Volumen total	1.625,837 m ³	Observaciones:	
Volumen árbol tipo	0,694 m ³		
Equivalencia diámetro	cm		
Crecimiento equivalente	113,427 m ³ /ha/año		

EXISTENCIAS		CUBICACIÓN		VALORACION	
Clase diamétrica cm	Nº árboles	Madera árbol tipo m ³	Total madera m ³	Precio €/m ³	Precio total €
L <15					
1 >15<20	52	0,144	7,488	14,50	108,58
2A >20<25	208	0,292	60,736	18,70	1.135,76
2B >25<30	721	0,475	342,475	31,32	10.726,32
3 >30<40	1.175	0,830	975,250	49,68	48.450,42
4 >40<50	188	1,276	239,888	66,21	15.882,98
5 >50					
TOTAL	2.344		1.625,837		76.304,06
PRECIO LICITACIÓN					76.304,06

Encargado responsable de la zona Jesús Ortega Arconada

EMPRESA ADJUDICATARIA	
IMPORTE ADJUDICACIÓN	

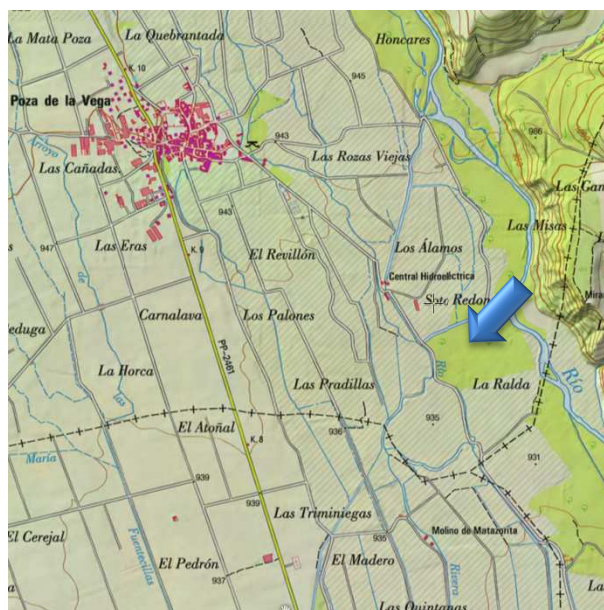
NOMBRE PROPIETARIO	DNI/NIF	DIRECCIÓN	TELÉFONO	C. C.

FECHA ADJUDICACIÓN	
FECHA CONTRATO	
FECHA INGRESO 25%	
FECHA PAGO 100%	
FECHA ENTREGA LICENCIA	
FECHA DEVOLUCIÓN AVAL	

POZA DE LA VEGA

DATOS GEOGRAFICOS

T. municipal: Poza de La Vega
Provincia: Palencia
Subcuenca: Carrión
Rio: Carrión
Margen: Derecha
Polígono: 9
Parcelas: 10045
Paraje La Perihonda



TITULARIDAD Y % DE PARTICIPACIÓN:

J. A. A. (Particular) 50 %

DATOS DASOMÉTRICOS

Año plantación	1998		
Clones	I-214, 2000v, IMC, NNDV		
Edad media	17 Años		
Marco de plantación	6X6	Gradeos	9 años
Superficie plantada	12,60 ha	Podas	7 metros
Número de árboles	3.503 Unidades	Estado	Bueno
Volumen total	2.844,842 m ³	Observaciones:	
Volumen árbol tipo	0,812 m ³		
Equivalencia diámetro	35 cm		
Crecimiento equivalente	13,280 m ³ /ha/año		

EXISTENCIAS		CUBICACIÓN		VALORACION	
Clase diamétrica cm	Nº árboles	Madera árbol tipo m ³	Total madera m ³	Precio €/m ³	Precio total €
L <15	1	0,030	0,030	11,50	0,35
1 >15<20	23	0,121	2,783	24,27	67,54
2A >20<25	145	0,262	37,990	30,12	1.144,26
2B >25<30	665	0,408	271,320	48,10	13.050,49
3 >30<40	2.124	0,782	1.660,968	60,10	99.824,18
4 >40<50	516	1,569	809,604	65,30	52.867,14
5 >50	29	2,143	62,147	72,15	4.483,91
TOTAL	3.503		2.844,842		171.437,86
PRECIO LICITACIÓN					171.437,86

Encargado responsable de la zona

J. Luis Mota Rodríguez

EMPRESA ADJUDICATARIA	
IMPORTE ADJUDICACIÓN	

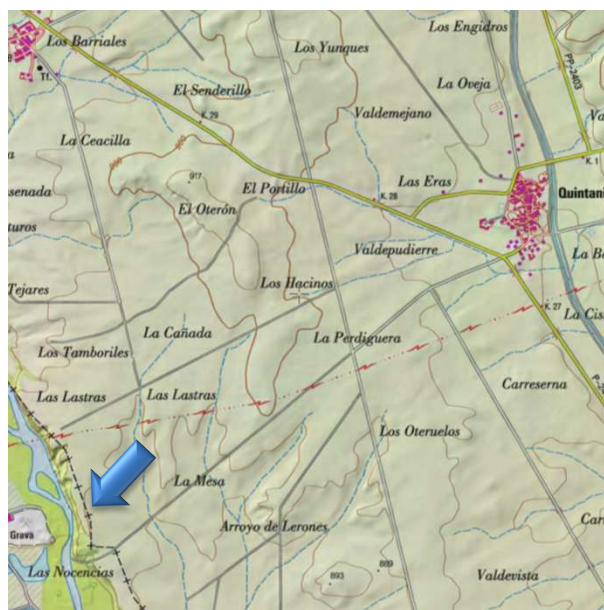
NOMBRE PROPIETARIO	DNI/NIF	DIRECCIÓN	TELÉFONO	C. C.

FECHA ADJUDICACIÓN	
FECHA CONTRATO	
FECHA INGRESO 25%	
FECHA PAGO 100%	
FECHA ENTREGA LICENCIA	
FECHA DEVOLUCIÓN AVAL	

QUINTANILLA DE ONSOÑA

DATOS GEOGRAFICOS

T. municipal: Quintanilla de Onsoña
Provincia: Palencia
Subcuenca: Carrión
Río: Carrión
Margen: Izquierda
Polígono: 10
Parcelas: 5002
Paraje La Serradilla



TITULARIDAD Y % DE PARTICIPACIÓN:

Junta Vecinal de Quintanilla de Onsoña 50 %

DATOS DASOMÉTRICOS

Año plantación	1996		
Clones	I-214, N° 8, A-2-a		
Edad media	19 Años		
Marco de plantación	6X6	Gradeos	10 años
Superficie plantada	2,36 ha	Podas	2 años
Número de árboles	657 Unidades	Estado	Bueno
Volumen total	226,021 m ³	Observaciones:	
Volumen árbol tipo	0,344 m ³		
Equivalencia diámetro	26 cm		
Crecimiento equivalente	5,034 m ³ /ha/año		

EXISTENCIAS		CUBICACIÓN		VALORACION	
Clase diamétrica cm	Nº árboles	Madera árbol tipo m ³	Total madera m ³	Precio €/m ³	Precio total €
L <15	17	0,030	0,510	11,10	5,66
1 >15<20	143	0,111	15,873	14,62	232,06
2A >20<25	220	0,223	49,060	18,50	907,61
2B >25<30	170	0,414	70,380	30,26	2.129,70
3 >30<40	101	0,816	82,416	56,80	4.681,23
4 >40<50	6	1,297	7,782	64,73	503,73
5 >50			0,000		0,00
TOTAL	657		226,021		8.459,99
PRECIO LICITACIÓN					4.600,00

Encargado responsable de la zona

J. Luis Mota Rodríguez

EMPRESA ADJUDICATARIA	
IMPORTE ADJUDICACIÓN	

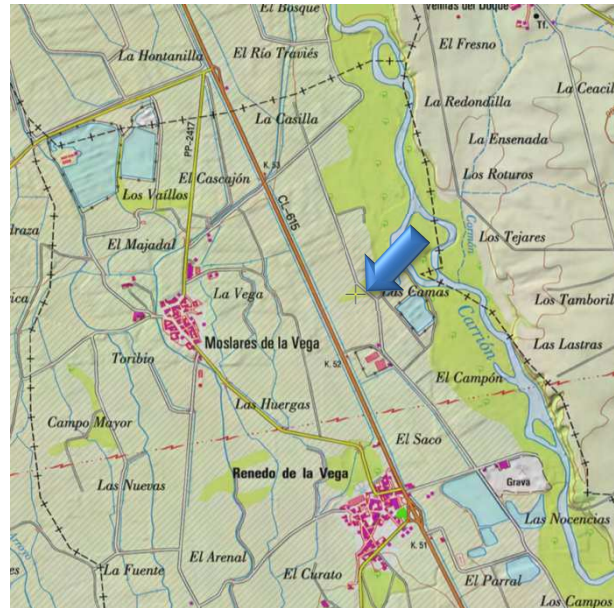
NOMBRE PROPIETARIO	DNI/NIF	DIRECCIÓN	TELÉFONO	C. C.

FECHA ADJUDICACIÓN	
FECHA CONTRATO	
FECHA INGRESO 25%	
FECHA PAGO 100%	
FECHA ENTREGA LICENCIA	
FECHA DEVOLUCIÓN AVAL	

RENEDO L-1

DATOS GEOGRAFICOS

T. municipal: Renedo de La Vega
Provincia: Palencia
Subcuenca: Carrión
Rio: Carrión
Margen: Derecha
Polígono: 1, 2
Parcelas: (1) 142, 106
 (2) 143
Paraje El Hojarrón, La Pradera, Las Quintanillas



TITULARIDAD Y % DE PARTICIPACIÓN:

M. P. (Particular) 50 %

DATOS DASOMÉTRICOS

Año plantación	2000		
Clones	I-488, NNDv		
Edad media	15 Años		
Marco de plantación	6X6	Gradeos	9 años
Superficie plantada	1,76 ha	Podas	7 metros
Número de árboles	488 Unidades	Estado	Bueno
Volumen total	536,802 m ³	Observaciones:	
Volumen árbol tipo	1,100 m ³		
Equivalencia diámetro	38 cm		
Crecimiento equivalente	20,387 m ³ /ha/año		

EXISTENCIAS		CUBICACIÓN		VALORACION	
Clase diamétrica cm	Nº árboles	Madera árbol tipo m ³	Total madera m ³	Precio €/m ³	Precio total €
L <15					
1 >15<20	4	0,116	0,464	21,14	9,81
2A >20<25	8	0,236	1,888	40,00	75,52
2B >25<30	31	0,407	12,617	48,10	606,88
3 >30<40	245	0,821	201,145	60,10	12.088,81
4 >40<50	188	1,569	294,972	65,30	19.261,67
5 >50	12	2,143	25,716	72,15	1.855,41
TOTAL	488		536,802		33.898,10
PRECIO LICITACIÓN					33.898,10

Encargado responsable de la zona

J. Luis Mota Rodríguez

EMPRESA ADJUDICATARIA	
IMPORTE ADJUDICACIÓN	

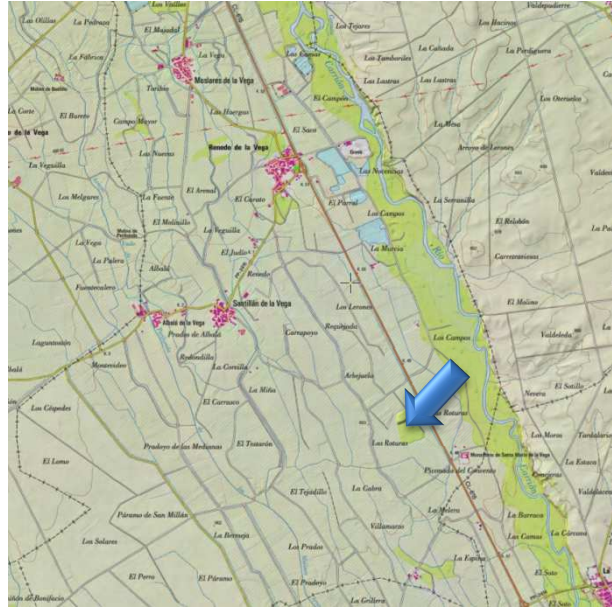
NOMBRE PROPIETARIO	DNI/NIF	DIRECCIÓN	TELÉFONO	C. C.

FECHA ADJUDICACIÓN	
FECHA CONTRATO	
FECHA INGRESO 25%	
FECHA PAGO 100%	
FECHA ENTREGA LICENCIA	
FECHA DEVOLUCIÓN AVAL	

RENEDO L-2

DATOS GEOGRAFICOS

T. municipal: Renedo de La Vega
 Provincia: Palencia
 Subcuenca: Carrión
 Río: Carrión
 Margen: Derecha
 Polígono: 10
 Parcelas: 50
 Paraje Las Roturas



TITULARIDAD Y % DE PARTICIPACIÓN:

Ayuntamiento de Renedo de La Vega 50 %

DATOS DASOMÉTRICOS

Año plantación 1997
 Clones N10
 Edad media 18 Años
 Marco de plantación 6X6
 Superficie plantada 5,83 ha
 Número de árboles 1.621 Unidades
 Volumen total 1.656,977 m³
 Volumen árbol tipo 1,022 m³
 Equivalencia diámetro 38 cm
 Crecimiento equivalente 15,787 m³/ha/año
 Gradeos 9 años
 Podas 7 metros
 Estado Bueno
 Observaciones:

EXISTENCIAS		CUBICACIÓN		VALORACION	
Clase diamétrica cm	Nº árboles	Madera árbol tipo m ³	Total madera m ³	Precio €/m ³	Precio total €
L <15					
1 >15<20	20	0,116	2,320	21,14	49,04
2A >20<25	16	0,236	3,776	40,00	151,04
2B >25<30	111	0,407	45,177	48,10	2.173,01
3 >30<40	992	0,821	814,432	60,10	48.947,36
4 >40<50	421	1,569	660,549	65,30	43.133,85
5 >50	61	2,143	130,723	72,15	9.431,66
TOTAL	1.621		1.656,977		103.885,98
PRECIO LICITACIÓN					103.885,98

Encargado responsable de la zona

J. Luis Mota Rodríguez

EMPRESA ADJUDICATARIA	
IMPORTE ADJUDICACIÓN	

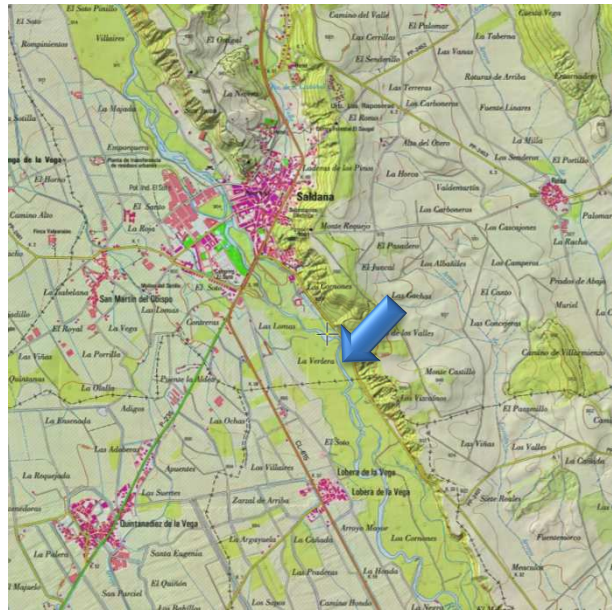
NOMBRE PROPIETARIO	DNI/NIF	DIRECCIÓN	TELÉFONO	C. C.

FECHA ADJUDICACIÓN	
FECHA CONTRATO	
FECHA INGRESO 25%	
FECHA PAGO 100%	
FECHA ENTREGA LICENCIA	
FECHA DEVOLUCIÓN AVAL	

SALDAÑA L-1

DATOS GEOGRAFICOS

T. municipal: Saldaña
 Provincia: Palencia
 Subcuenca: Carrión
 Río: Carrión
 Margen: Derecha
 Polígono: 8-12
 Parcelas: (8) 5034b
 (12) 20020
 Paraje Los Cornomes



TITULARIDAD Y % DE PARTICIPACIÓN:

Ayuntamiento de Saldaña 50 %

DATOS DASOMÉTRICOS

Año plantación	1995		
Clones	I-488		
Edad media	20 Años		
Marco de plantación	6X6	Gradeos	9 años
Superficie plantada	3,40 ha	Podas	7 metros
Número de árboles	944 Unidades	Estado	Bueno
Volumen total	997,600 m ³	Observaciones:	
Volumen árbol tipo	1,057 m ³		
Equivalencia diámetro	38 cm		
Crecimiento equivalente	14,689 m ³ /ha/año		

EXISTENCIAS		CUBICACIÓN		VALORACION	
Clase diamétrica cm	Nº árboles	Madera árbol tipo m ³	Total madera m ³	Precio €/m ³	Precio total €
L <15			0,000		0,00
1 >15<20	2	0,116	0,232	21,14	4,90
2A >20<25	18	0,236	4,248	40,00	169,92
2B >25<30	53	0,407	21,571	48,10	1.037,57
3 >30<40	555	0,821	455,655	60,10	27.384,87
4 >40<50	281	1,569	440,889	65,30	28.790,05
5 >50	35	2,143	75,005	72,15	5.411,61
TOTAL	944		997,600		62.798,92
PRECIO LICITACIÓN					62.798,92

Encargado responsable de la zona

J. Luis Mota Rodríguez

EMPRESA ADJUDICATARIA	
IMPORTE ADJUDICACIÓN	

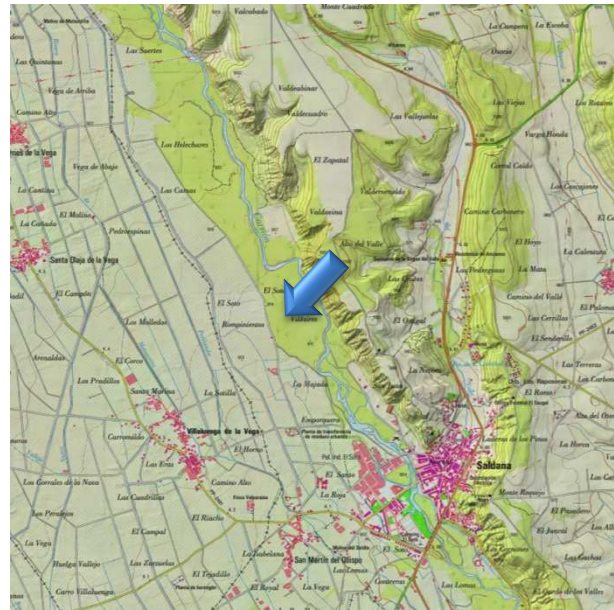
NOMBRE PROPIETARIO	DNI/NIF	DIRECCIÓN	TELÉFONO	C. C.

FECHA ADJUDICACIÓN	
FECHA CONTRATO	
FECHA INGRESO 25%	
FECHA PAGO 100%	
FECHA ENTREGA LICENCIA	
FECHA DEVOLUCIÓN AVAL	

SALDAÑA L-2

DATOS GEOGRAFICOS

T. municipal: Saldaña
 Provincia: Palencia
 Subcuenca: Carrión
 Río: Carrión
 Margen: Derecha
 Polígono: 6
 Parcelas: 5099
 Paraje Sotopinillos



TITULARIDAD Y % DE PARTICIPACIÓN:

Ayuntamiento de Saldaña 50 %

DATOS DASOMÉTRICOS

Año plantación 1996
 Clones I-214, L.A., Nº 8
 Edad media 19 Años
 Marco de plantación 6X6
 Superficie plantada 6,08 ha
 Número de árboles 1.690 Unidades
 Volumen total 969,444 m³
 Volumen árbol tipo 0,574 m³
 Equivalencia diámetro 30 cm
 Crecimiento equivalente 8,393 m³/ha/año

Gradeos 9 años
 Podas 7 metros
 Estado Bueno
 Observaciones:

EXISTENCIAS		CUBICACIÓN		VALORACION	
Clase diamétrica cm	Nº árboles	Madera árbol tipo m ³	Total madera m ³	Precio €/m ³	Precio total €
L <15					
1 >15<20	55	0,116	6,380	21,14	134,87
2A >20<25	325	0,236	76,700	40,00	3.068,00
2B >25<30	546	0,407	222,222	48,10	10.688,88
3 >30<40	632	0,723	456,936	60,10	27.461,85
4 >40<50	115	1,485	170,775	65,30	11.151,61
5 >50	17	2,143	36,431	72,15	2.628,50
TOTAL	1.690		969,444		55.133,71
PRECIO LICITACIÓN					55.133,71

Encargado responsable de la zona

J. Luis Mota Rodríguez

EMPRESA ADJUDICATARIA	
IMPORTE ADJUDICACIÓN	

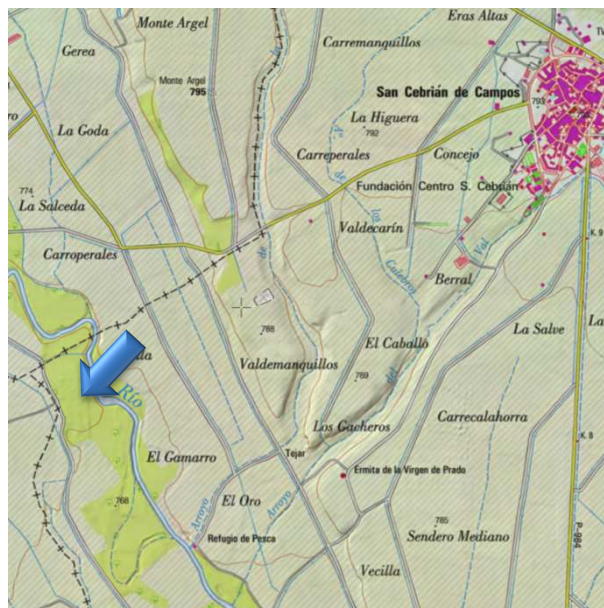
NOMBRE PROPIETARIO	DNI/NIF	DIRECCIÓN	TELÉFONO	C. C.

FECHA ADJUDICACIÓN	
FECHA CONTRATO	
FECHA INGRESO 25%	
FECHA PAGO 100%	
FECHA ENTREGA LICENCIA	
FECHA DEVOLUCIÓN AVAL	

SAN CEBRIÁN

DATOS GEOGRAFICOS

T. municipal: San Cebrián de Campos
Provincia: Palencia
Subcuenca: Carrión
Río: Carrión
Margen: Derecha
Polígono: 8
Parcelas: 5002, 5003, 5004, 5006, 5008
Paraje La Pinilla



TITULARIDAD Y % DE PARTICIPACIÓN:

Ayuntamiento de Campos	46 %
M. A. G. BO (Particular)	2,25 %
A. S. G (Particular)	1,75 %

DATOS DASOMÉTRICOS

Año plantación	1995		
Clones	I-214, Belloto, NNDv		
Edad media	20 Años		
Marco de plantación	6X6	Gradeos	Anual
Superficie plantada	13,69 ha	Podas	7 metros
Número de árboles	3.806 Unidades	Estado	Bueno
Volumen total	1.887,681 m ³	Observaciones:	
Volumen árbol tipo	0,496 m ³		
Equivalencia diámetro	29 cm		
Crecimiento equivalente	6,894 m ³ /ha/año		

EXISTENCIAS		CUBICACIÓN		VALORACION	
Clase diamétrica cm	Nº árboles	Madera árbol tipo m ³	Total madera m ³	Precio €/m ³	Precio total €
L <15	15	0,036	0,540	12,02	6,49
1 >15<20	94	0,103	9,682	14,10	136,52
2A >20<25	934	0,232	216,688	40,00	8.667,52
2B >25<30	1.222	0,386	471,692	48,10	22.688,39
3 >30<40	1.289	0,679	875,231	60,10	52.601,38
4 >40<50	242	1,219	294,998	68,17	20.110,01
5 >50	10	1,885	18,850	72,13	1.359,65
TOTAL	3.806		1.887,681		105.569,96
PRECIO LICITACIÓN					105.569,96

Encargado responsable de la zona

Salvador Herrero Rodríguez

EMPRESA ADJUDICATARIA	
IMPORTE ADJUDICACIÓN	

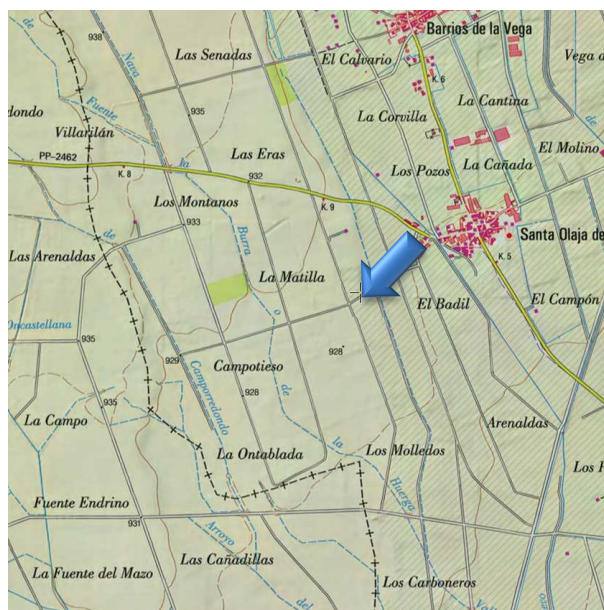
NOMBRE PROPIETARIO	DNI/NIF	DIRECCIÓN	TELÉFONO	C. C.

FECHA ADJUDICACIÓN	
FECHA CONTRATO	
FECHA INGRESO 25%	
FECHA PAGO 100%	
FECHA ENTREGA LICENCIA	
FECHA DEVOLUCIÓN AVAL	

SANTA OLAJA L-1

DATOS GEOGRAFICOS

T. municipal: Santa Olaja de La Vega
(Villaluenga de La Vega)
Provincia: Palencia
Subcuenca: Carrión
Rio: Carrión
Margen: Derecha
Polígono: 10-11
Parcelas: (10) 104
(11) 230,292
Paraje La Viña y Las Blancas



TITULARIDAD Y % DE PARTICIPACIÓN:

M. C. A. T. (Particular) 50 %

DATOS DASOMÉTRICOS

Año plantación	2001		
Clones	I-214		
Edad media	14 Años		
Marco de plantación	6X6	Gradeos	9 años
Superficie plantada	1,93 ha	Podas	7 años
Número de árboles	536 Unidades	Estado	Bueno
Volumen total	479,178 m ³	Observaciones:	
Volumen árbol tipo	0,894 m ³		
Equivalencia diámetro	36 cm		
Crecimiento equivalente	17,752 m ³ /ha/año		

EXISTENCIAS		CUBICACIÓN		VALORACION	
Clase diamétrica cm	Nº árboles	Madera árbol tipo m ³	Total madera m ³	Precio €/m ³	Precio total €
L <15					
1 >15<20	3	0,116	0,348	21,14	7,36
2A >20<25	69	0,236	16,284	40,00	651,36
2B >25<30	80	0,407	32,560	48,10	1.566,14
3 >30<40	236	0,821	193,756	60,10	11.644,74
4 >40<50	141	1,569	221,229	65,30	14.446,25
5 >50	7	2,143	15,001	72,15	1.082,32
TOTAL	536		479,178		29.398,16
PRECIO LICITACIÓN					29.398,16

Encargado responsable de la zona

J. Luis Mota Rodríguez

EMPRESA ADJUDICATARIA	
IMPORTE ADJUDICACIÓN	

NOMBRE PROPIETARIO	DNI/NIF	DIRECCIÓN	TELÉFONO	C. C.

FECHA ADJUDICACIÓN	
FECHA CONTRATO	
FECHA INGRESO 25%	
FECHA PAGO 100%	
FECHA ENTREGA LICENCIA	
FECHA DEVOLUCIÓN AVAL	

SANTA OLAJA L-2

DATOS GEOGRAFICOS

T. municipal: Santa Olaja de La Vega
(Villaluenga de La Vega)

Provincia: Palencia

Subcuenca: Carrión

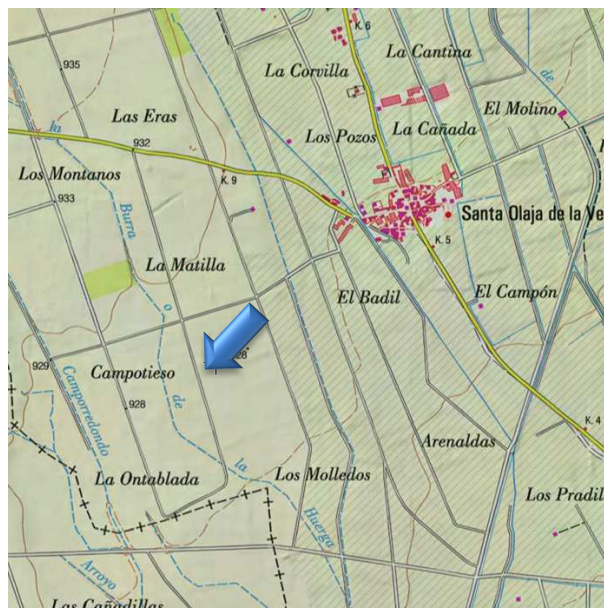
Rio: Carrión

Margen: Derecha

Polígono: 10, 11, 9

Parcelas: (10) 177
(11) 178, 111, 88, 63
(9) 64, 65

Paraje Margarionas, Los Pozos, San Juan, El Calvario



TITULARIDAD Y % DE PARTICIPACIÓN:

B. T. T. (Particular) 25 %
M. T. T. (Particular) 25 %

DATOS DASOMÉTRICOS

Año plantación	2001		
Clones	I-214, NNDv		
Edad media	14 Años		
Marco de plantación	6X6	Gradeos	9 años
Superficie plantada	3,27 ha	Podas	7 metros
Número de árboles	909 Unidades	Estado	Bueno
Volumen total	814,117 m ³	Observaciones:	
Volumen árbol tipo	0,896 m ³		
Equivalencia diámetro	36 cm		
Crecimiento equivalente	17,784 m ³ /ha/año		

EXISTENCIAS		CUBICACIÓN		VALORACION	
Clase diamétrica cm	Nº árboles	Madera árbol tipo m ³	Total madera m ³	Precio €/m ³	Precio total €
L <15					
1 >15<20	17	0,116	1,972	21,14	41,69
2A >20<25	83	0,236	19,588	40,00	783,52
2B >25<30	182	0,407	74,074	48,10	3.562,96
3 >30<40	370	0,821	303,770	60,10	18.256,58
4 >40<50	237	1,569	371,853	65,30	24.282,00
5 >50	20	2,143	42,860	72,15	3.092,35
TOTAL	909		814,117		50.019,09
PRECIO LICITACIÓN					50.019,09

Encargado responsable de la zona

J. Luis Mota Rodríguez

EMPRESA ADJUDICATARIA	
IMPORTE ADJUDICACIÓN	

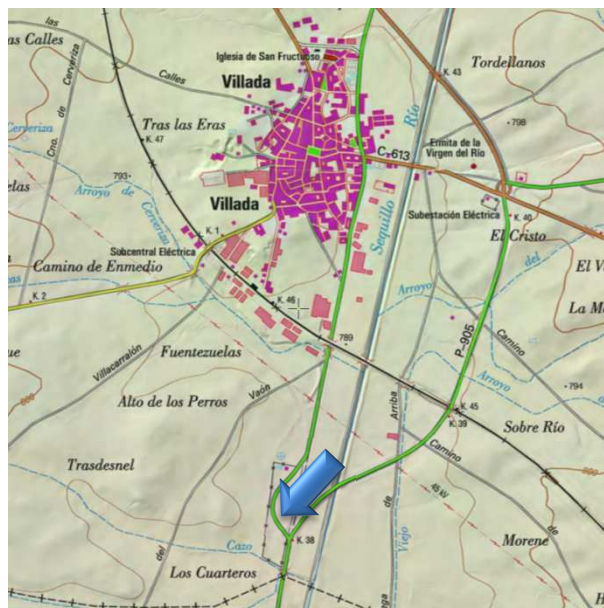
NOMBRE PROPIETARIO	DNI/NIF	DIRECCIÓN	TELÉFONO	C. C.

FECHA ADJUDICACIÓN	
FECHA CONTRATO	
FECHA INGRESO 25%	
FECHA PAGO 100%	
FECHA ENTREGA LICENCIA	
FECHA DEVOLUCIÓN AVAL	

VILLADA

DATOS GEOGRAFICOS

T. municipal: Villada
Provincia: Palencia
Subcuenca: Carrión
Río: Sequillo
Margen: Derecha
Polígono: 15
Parcelas: 36, 37
Paraje



TITULARIDAD Y % DE PARTICIPACIÓN:

Ayuntamiento de Villada 50 %

DATOS DASOMÉTRICOS

Año plantación	1994		
Clones	I-214, NNDv		
Edad media	21 Años		
Marco de plantación	6X6	Gradeos	Anual
Superficie plantada	2,10 ha	Podas	6metros
Número de árboles	585 Unidades	Estado	Regular
Volumen total	336,418 m ³	Observaciones:	
Volumen árbol tipo	0,575 m ³		
Equivalencia diámetro	31 cm		
Crecimiento equivalente	7,613 m ³ /ha/año		

EXISTENCIAS		CUBICACIÓN		VALORACION	
Clase diamétrica cm	Nº árboles	Madera árbol tipo m ³	Total madera m ³	Precio €/m ³	Precio total €
L <15					
1 >15<20					
2A >20<25	21	0,232	4,872	40,00	194,88
2B >25<30	199	0,386	76,814	48,10	3.694,75
3 >30<40	358	0,688	246,304	60,10	14.802,87
4 >40<50	7	1,204	8,428	68,17	574,54
5 >50			0,000		0,00
TOTAL	585		336,418		19.267,04
PRECIO LICITACIÓN					13.500,00

Encargado responsable de la zona

Salvador Herrero Rodríguez

EMPRESA ADJUDICATARIA	
IMPORTE ADJUDICACIÓN	

NOMBRE PROPIETARIO	DNI/NIF	DIRECCIÓN	TELÉFONO	C. C.

FECHA ADJUDICACIÓN	
FECHA CONTRATO	
FECHA INGRESO 25%	
FECHA PAGO 100%	
FECHA ENTREGA LICENCIA	
FECHA DEVOLUCIÓN AVAL	

VILLALUENGA

DATOS GEOGRAFICOS

T. municipal: Villaluenga de La Vega
Provincia: Palencia
Subcuenca: Carrión
Río: Carrión
Margen: Derecha
Polígono: 13
Parcelas: 194
Paraje El Corral



TITULARIDAD Y % DE PARTICIPACIÓN:

L. V. M. (Particular) 25 %
 M. V. M. (Particular) 25 %

DATOS DASOMÉTRICOS

Año plantación	1996		
Clones	I-214		
Edad media	19 Años		
Marco de plantación	6X5	Gradeos	15 años
Superficie plantada	0,70 ha	Podas	6 metros
Número de árboles	234 Unidades	Estado	Bueno
Volumen total	266,766 m ³	Observaciones:	
Volumen árbol tipo	1,140 m ³		
Equivalencia diámetro	39 cm		
Crecimiento equivalente	19,980 m ³ /ha/año		

EXISTENCIAS		CUBICACIÓN		VALORACION	
Clase diamétrica cm	Nº árboles	Madera árbol tipo m ³	Total madera m ³	Precio €/m ³	Precio total €
L <15					
1 >15<20					
2A >20<25	1	0,262	0,262	18,75	4,91
2B >25<30	16	0,571	9,136	29,94	273,53
3 >30<40	174	1,006	175,044	57,39	10.045,78
4 >40<50	36	1,873	67,428	65,18	4.394,96
5 >50	7	2,128	14,896	72,23	1.075,94
TOTAL	234		266,766		15.795,11
PRECIO LICITACIÓN					12.000,00

Encargado responsable de la zona

J. Luis Mota Rodríguez

EMPRESA ADJUDICATARIA	
IMPORTE ADJUDICACIÓN	

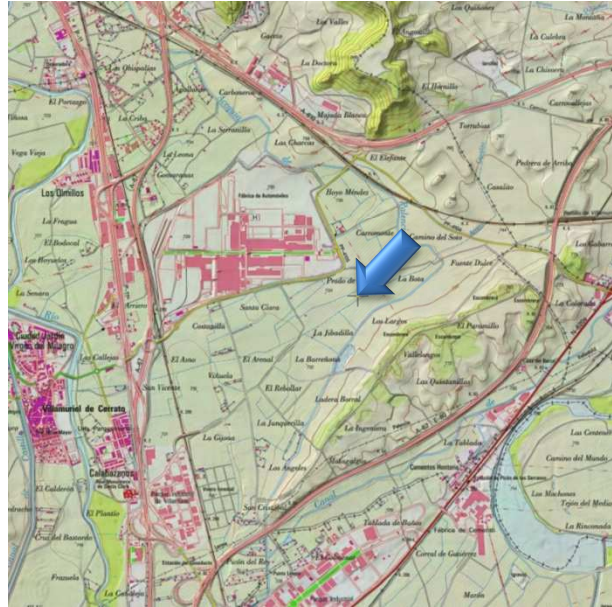
NOMBRE PROPIETARIO	DNI/NIF	DIRECCIÓN	TELÉFONO	C. C.

FECHA ADJUDICACIÓN	
FECHA CONTRATO	
FECHA INGRESO 25%	
FECHA PAGO 100%	
FECHA ENTREGA LICENCIA	
FECHA DEVOLUCIÓN AVAL	

VILLAMURIEL

DATOS GEOGRAFICOS

T. municipal: Villamuriel de Cerrato
Provincia: Palencia
Subcuenca: Carrión
Río: Carrión
Margen: Izquierda
Polígono: 508
Parcelas: 71
Paraje



TITULARIDAD Y % DE PARTICIPACIÓN:

M. C. G. I. (Particular) 50 %

DATOS DASOMÉTRICOS

Año plantación	1996		
Clones	I-214, L.A.		
Edad media	19 Años		
Marco de plantación	6X6	Gradeos	Anual
Superficie plantada	4,15 ha	Podas	7 metros
Número de árboles	1.155 Unidades	Estado	Bueno
Volumen total	447,583 m ³	Observaciones:	
Volumen árbol tipo	0,388 m ³		
Equivalencia diámetro	27 cm		
Crecimiento equivalente	5,670 m ³ /ha/año		

EXISTENCIAS		CUBICACIÓN		VALORACION	
Clase diamétrica cm	Nº árboles	Madera árbol tipo m ³	Total madera m ³	Precio €/m ³	Precio total €
L <15	9	0,036	0,324	12,02	3,89
1 >15<20	50	0,103	5,150	14,10	72,62
2A >20<25	383	0,232	88,856	40,00	3.554,24
2B >25<30	478	0,386	184,508	48,10	8.874,83
3 >30<40	218	0,679	148,022	60,10	8.896,12
4 >40<50	17	1,219	20,723	68,17	1.412,69
5 >50					
TOTAL	1.155		447,583		22.814,39
PRECIO LICITACIÓN					22.814,39

Encargado responsable de la zona

Salvador Herrero Rodríguez

EMPRESA ADJUDICATARIA	
IMPORTE ADJUDICACIÓN	

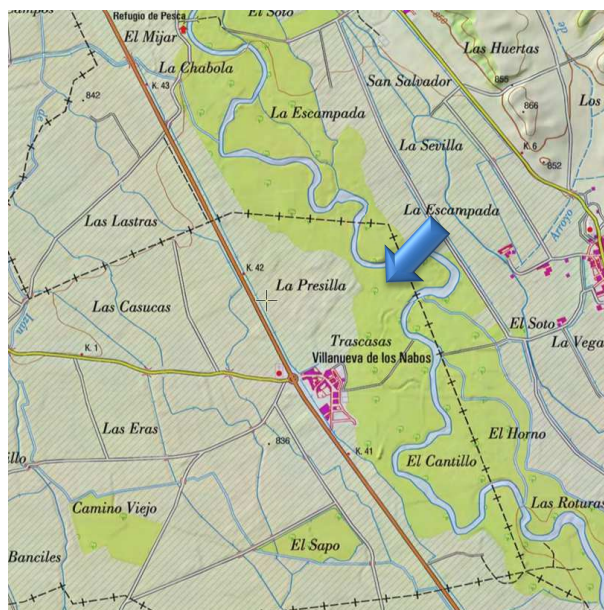
NOMBRE PROPIETARIO	DNI/NIF	DIRECCIÓN	TELÉFONO	C. C.

FECHA ADJUDICACIÓN	
FECHA CONTRATO	
FECHA INGRESO 25%	
FECHA PAGO 100%	
FECHA ENTREGA LICENCIA	
FECHA DEVOLUCIÓN AVAL	

VILLANUEVA DE LOS NABOS

DATOS GEOGRAFICOS

T. municipal: Villanueva de los Nabos
 -Villaturde-
Provincia: Palencia
Subcuenca: Carrión
Rio: Carrión
Margen: Derecha
Polígono: 3
Parcelas: 5001, 5003-8
Paraje El Cordero



TITULARIDAD Y % DE PARTICIPACIÓN:

Junta Vecinal de Villanueva de Los Nabos 50 %

DATOS DASOMÉTRICOS

Año plantación	1997		
Clones	I-214, NND, A-4-A		
Edad media	18 Años		
Marco de plantación	6X6	Gradeos	Anual
Superficie plantada	7,97 ha	Podas	6 metros
Número de árboles	2.216 Unidades	Estado	Bueno
Volumen total	1.557,435 m ³	Observaciones:	
Volumen árbol tipo	0,703 m ³		
Equivalencia diámetro	33 cm		
Crecimiento equivalente	10,855 m ³ /ha/año		

EXISTENCIAS		CUBICACIÓN		VALORACION	
Clase diamétrica cm	Nº árboles	Madera árbol tipo m ³	Total madera m ³	Precio €/m ³	Precio total €
L <15					
1 >15<20	75	0,144	10,800	14,30	154,44
2A >20<25	309	0,235	72,615	18,60	1.350,64
2B >25<30	494	0,420	207,480	29,17	6.052,19
3 >30<40	954	0,814	776,556	48,33	37.530,95
4 >40<50	384	1,276	489,984	60,24	29.516,64
5 >50					
TOTAL	2.216		1.557,435		74.604,86
PRECIO LICITACIÓN					74.604,86

Encargado responsable de la zona

Jesús Ortega Arconada

EMPRESA ADJUDICATARIA	
IMPORTE ADJUDICACIÓN	

NOMBRE PROPIETARIO	DNI/NIF	DIRECCIÓN	TELÉFONO	C. C.

FECHA ADJUDICACIÓN	
FECHA CONTRATO	
FECHA INGRESO 25%	
FECHA PAGO 100%	
FECHA ENTREGA LICENCIA	
FECHA DEVOLUCIÓN AVAL	

VILLANUEVA DEL RÍO

DATOS GEOGRAFICOS

T. municipal: Villanueva del Río
-Villoldo-

Provincia: Palencia

Subcuenca: Carrión

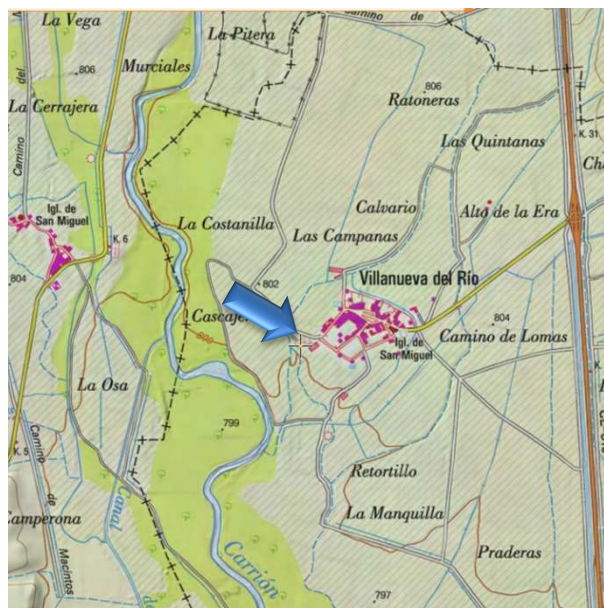
Rio: Carrión

Margen: Izquierda

Polígono: 20

Parcelas: 5005

Paraje El Cementerio



TITULARIDAD Y % DE PARTICIPACIÓN:

Junta Vecinal de Villanueva del Río 50 %

DATOS DASOMÉTRICOS

Año plantación	2003		
Clones	I-214		
Edad media	12 Años		
Marco de plantación	6X6	Gradeos	Anual
Superficie plantada	0,49 ha	Podas	6 metros
Número de árboles	137 Unidades	Estado	Bueno
Volumen total	124,307 m ³	Observaciones:	
Volumen árbol tipo	0,907 m ³		
Equivalencia diámetro	36 cm		
Crecimiento equivalente	21,020 m ³ /ha/año		

EXISTENCIAS		CUBICACIÓN		VALORACION	
Clase diamétrica cm	Nº árboles	Madera árbol tipo m ³	Total madera m ³	Precio €/m ³	Precio total €
L <15					
1 >15<20					
2A >20<25					
2B >25<30	6	0,375	2,250	48,10	108,23
3 >30<40	98	0,802	78,596	60,10	4.723,62
4 >40<50	33	1,317	43,461	68,17	2.962,74
5 >50					
TOTAL	137		124,307		7.794,58
PRECIO LICITACIÓN					8.000,00

Encargado responsable de la zona

Salvador Herrero Rodríguez

EMPRESA ADJUDICATARIA	
IMPORTE ADJUDICACIÓN	

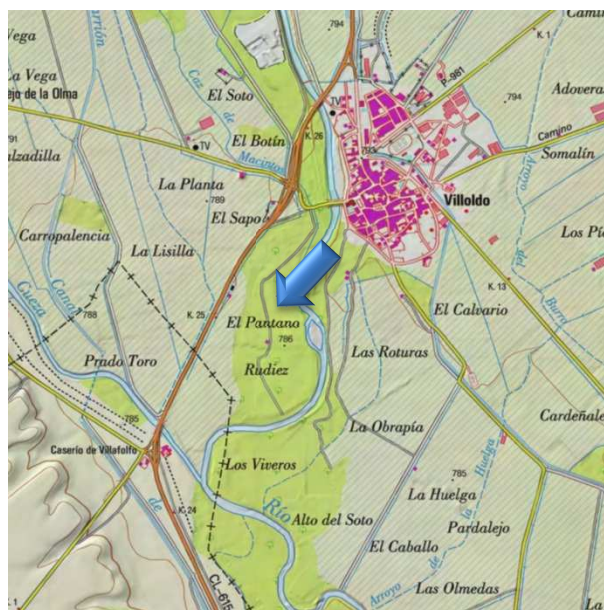
NOMBRE PROPIETARIO	DNI/NIF	DIRECCIÓN	TELÉFONO	C. C.

FECHA ADJUDICACIÓN	
FECHA CONTRATO	
FECHA INGRESO 25%	
FECHA PAGO 100%	
FECHA ENTREGA LICENCIA	
FECHA DEVOLUCIÓN AVAL	

VILLOLDO

DATOS GEOGRAFICOS

T. municipal: Villoldo
Provincia: Palencia
Subcuenca: Carrión
Rio: Carrión
Margen: Izquierda
Polígono: 6
Parcelas: 5029, 5033
Paraje Obraria



TITULARIDAD Y % DE PARTICIPACIÓN:

Ayuntamiento	40,00 %
B. P. M. (Particular)	7,50 %
Entidad Local de Castrillejo	2,50 %

DATOS DASOMÉTRICOS

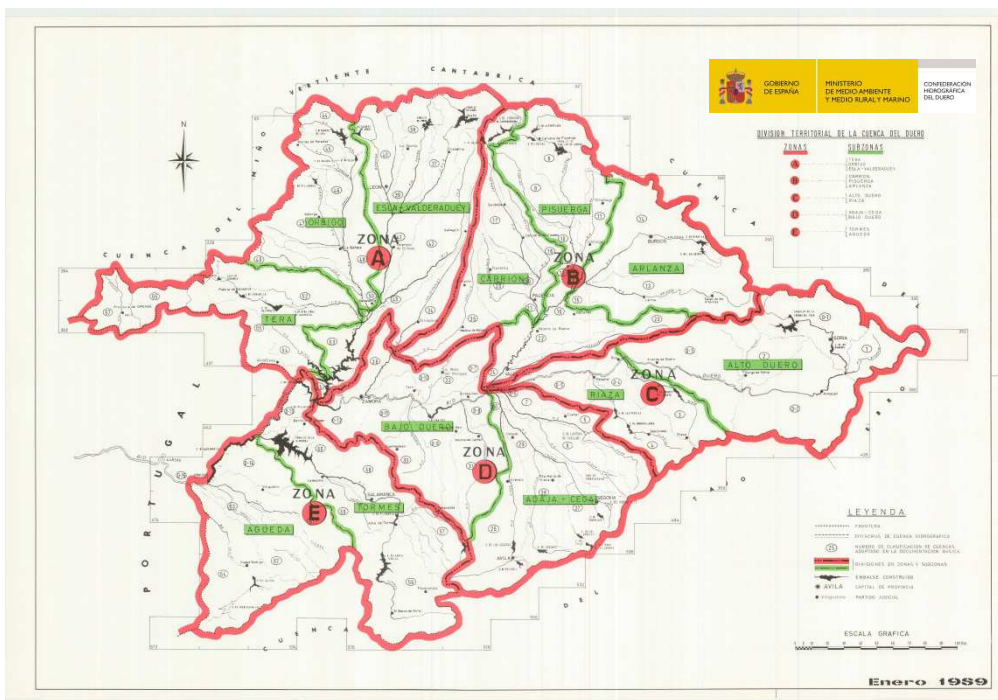
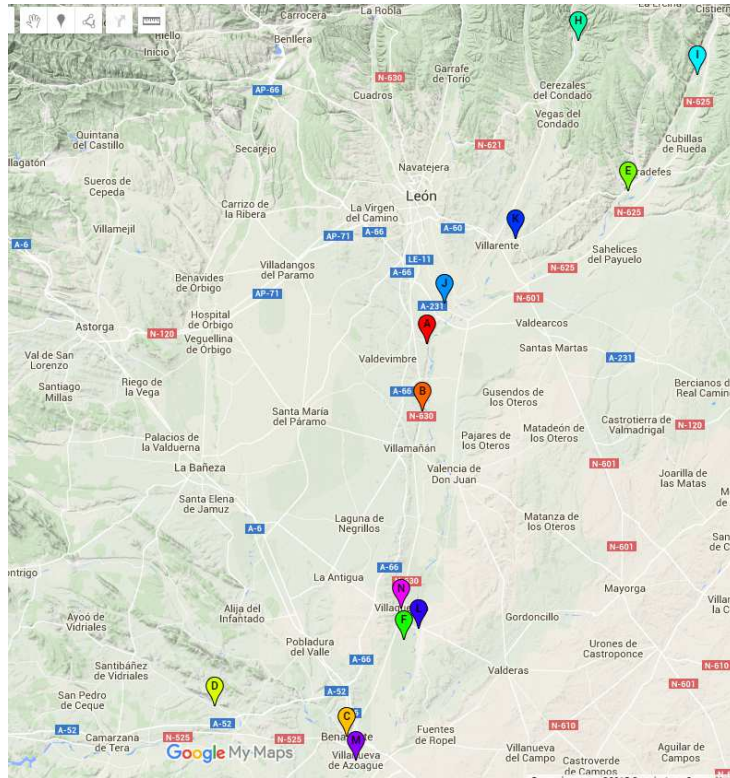
Año plantación	1997		
Clones	NNDv, L.A.		
Edad media	18 Años		
Marco de plantación	6X6	Gradeos	Anual
Superficie plantada	13,61 ha	Podas	7 metros
Número de árboles	3.783 Unidades	Estado	Bueno
Volumen total	2.094,015 m ³	Observaciones:	
Volumen árbol tipo	0,554 m ³		
Equivalencia diámetro	30 cm		
Crecimiento equivalente	8,549 m ³ /ha/año		

EXISTENCIAS		CUBICACIÓN		VALORACION	
Clase diamétrica cm	Nº árboles	Madera árbol tipo m ³	Total madera m ³	Precio €/m ³	Precio total €
L <15	2	0,036	0,072	12,02	0,87
1 >15<20	11	0,103	1,133	14,10	15,98
2A >20<25	389	0,232	90,248	40,00	3.609,92
2B >25<30	1.481	0,386	571,666	48,10	27.497,13
3 >30<40	1.659	0,679	1.126,461	60,10	67.700,31
4 >40<50	225	1,219	274,275	68,02	18.655,36
5 >50	16	1,885	30,160	72,13	2.175,44
TOTAL	3.783		2.094,015		119.655,00
PRECIO LICITACIÓN					119.655,00

Encargado responsable de la zona

Salvador Herrero Rodríguez

ESLA-VALDERADUEY



- Ardón
- Benamariel
- Benavente
- Brime de Urz
- Cifuentes de Rueda
- Cimanes de la Vega
- Galleguillos de Campos
- Lugán
- Pesquera
- Vega de Infanzones
- Villafañe
- Villafer
- Villanueva de Azoague
- Villaquejida

EMPRESA ADJUDICATARIA	
IMPORTE ADJUDICACIÓN	

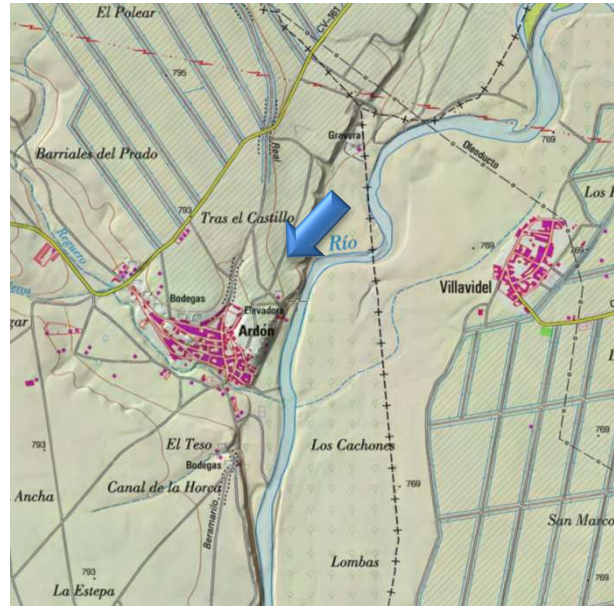
NOMBRE PROPIETARIO	DNI/NIF	DIRECCIÓN	TELÉFONO	C. C.

FECHA ADJUDICACIÓN	
FECHA CONTRATO	
FECHA INGRESO 25%	
FECHA PAGO 100%	
FECHA ENTREGA LICENCIA	
FECHA DEVOLUCIÓN AVAL	

ARDÓN

DATOS GEOGRAFICOS

T. municipal: Ardón
Provincia: León
Subcuenca: Esla-Valderaduey
Rio: Esla
Margen: Derecha
Polígono: 104
Parcelas: 5092, 5139
Paraje Las Hermitas



TITULARIDAD Y % DE PARTICIPACIÓN:

Junta Vecinal de Ardón 50 %

DATOS DASOMÉTRICOS

Año plantación	1998		
Clones	NNDv		
Edad media	17 Años		
Marco de plantación	6X6	Gradeos	Anual
Superficie plantada	2,79 ha	Podas	7 metros
Número de árboles	777 Unidades	Estado	Bueno
Volumen total	525,063 m ³	Observaciones:	
Volumen árbol tipo	0,676 m ³		
Equivalencia diámetro	32 cm		
Crecimiento equivalente	11,051 m ³ /ha/año		

EXISTENCIAS		CUBICACIÓN		VALORACION	
Clase diamétrica cm	Nº árboles	Madera árbol tipo m ³	Total madera m ³	Precio €/m ³	Precio total €
L <15	21	0,041	0,861	11,50	9,90
1 >15<20	7	0,110	0,770	18,72	14,41
2A >20<25	42	0,232	9,744	26,32	256,46
2B >25<30	184	0,456	83,904	46,15	3.872,17
3 >30<40	429	0,719	308,451	58,74	18.118,41
4 >40<50	91	1,264	115,024	68,92	7.927,45
5 >50	3	2,103	6,309	71,14	448,82
TOTAL	777		525,063		30.647,64
PRECIO LICITACIÓN					30.647,64

Encargado responsable de la zona

Luis Carmelo Francia Marcos

EMPRESA ADJUDICATARIA	
IMPORTE ADJUDICACIÓN	

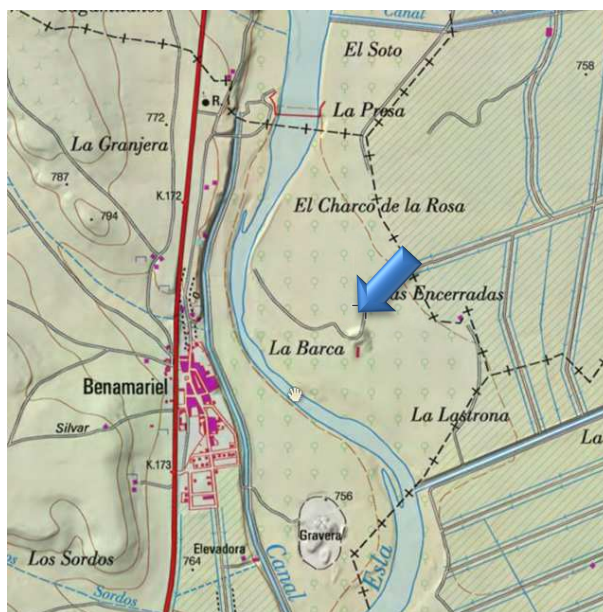
NOMBRE PROPIETARIO	DNI/NIF	DIRECCIÓN	TELÉFONO	C. C.

FECHA ADJUDICACIÓN	
FECHA CONTRATO	
FECHA INGRESO 25%	
FECHA PAGO 100%	
FECHA ENTREGA LICENCIA	
FECHA DEVOLUCIÓN AVAL	

BENAMARIEL L-2

DATOS GEOGRAFICOS

T. municipal: Villamañan
Provincia: León
Subcuenca: Esla-Valderaduey
Rio: Esla
Margen: Izquierda
Polígono: 107
Parcelas: 5094
Paraje El Puerto



TITULARIDAD Y % DE PARTICIPACIÓN:

R. B. G (Particular) 50 %

DATOS DASOMÉTRICOS

Año plantación	1999		
Clones	I-214		
Edad media	16 Años		
Marco de plantación	6X6	Gradeos	Anual
Superficie plantada	14,47 ha	Podas	6 metros
Número de árboles	4.023 Unidades	Estado	Regular
Volumen total	2.990,500 m ³	Observaciones:	
Volumen árbol tipo	0,743 m ³		
Equivalencia diámetro	33 cm		
Crecimiento equivalente	12,92 m ³ /ha/año		

EXISTENCIAS		CUBICACIÓN		VALORACION	
Clase diamétrica cm	Nº árboles	Madera árbol tipo m ³	Total madera m ³	Precio €/m ³	Precio total €
L <15					
1 >15<20	20	0,104	2,080	24,10	50,13
2A >20<25	163	0,224	36,512	40,00	1.460,48
2B >25<30	991	0,411	407,301	46,50	18.939,50
3 >30<40	2.534	0,813	2.060,142	60,28	124.185,36
4 >40<50	302	1,506	454,812	65,19	29.649,19
5 >50	13	2,281	29,653	70,14	2.079,86
TOTAL	4.023		2.990,500		176.364,52
PRECIO LICITACIÓN					176.364,52

Encargado responsable de la zona

Enrique Martínez Alonso

EMPRESA ADJUDICATARIA	
IMPORTE ADJUDICACIÓN	

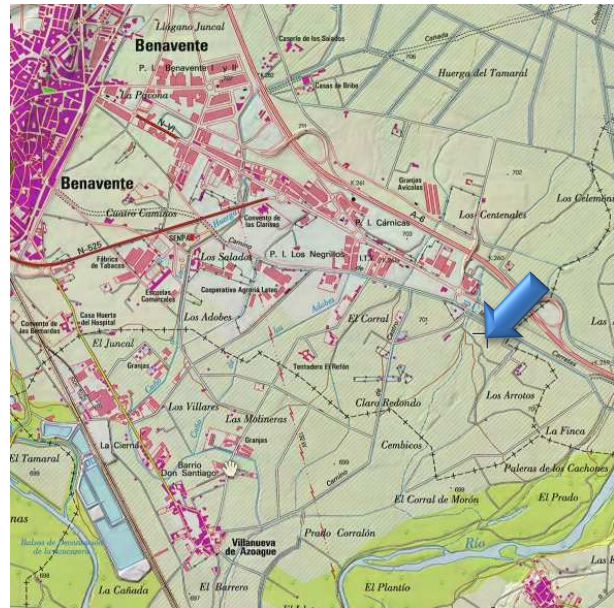
NOMBRE PROPIETARIO	DNI/NIF	DIRECCIÓN	TELÉFONO	C. C.

FECHA ADJUDICACIÓN	
FECHA CONTRATO	
FECHA INGRESO 25%	
FECHA PAGO 100%	
FECHA ENTREGA LICENCIA	
FECHA DEVOLUCIÓN AVAL	

BENAVENTE

DATOS GEOGRAFICOS

T. municipal: Benavente
Provincia: Zamora
Subcuenca: Esla-Valderaduey
Rio: Esla
Margen: Derecha
Polígono: 1
Parcelas: 412
Paraje La Pradera



TITULARIDAD Y % DE PARTICIPACIÓN:

F. L. R (Particular) 50 %

DATOS DASOMÉTRICOS

Año plantación	2002		
Clones	I-214		
Edad media	13 Años		
Marco de plantación	6X6	Gradeos	Anual
Superficie plantada	1,11 ha	Podas	6 metros
Número de árboles	308 Unidades	Estado	Bueno
Volumen total	159,514 m ³	Observaciones:	
Volumen árbol tipo	0,518 m ³		
Equivalencia diámetro	30 cm		
Crecimiento equivalente	11,08 m ³ /ha/año		

EXISTENCIAS		CUBICACIÓN		VALORACION	
Clase diamétrica cm	Nº árboles	Madera árbol tipo m ³	Total madera m ³	Precio €/m ³	Precio total €
L <15	12	0,026	0,312	16,00	4,99
1 >15<20	36	0,111	3,996	23,80	95,10
2A >20<25	64	0,209	13,376	35,16	470,30
2B >25<30	73	0,407	29,711	47,72	1.417,81
3 >30<40	81	0,675	54,675	57,30	3.132,88
4 >40<50	39	1,328	51,792	66,92	3.465,92
5 >50	3	1,884	5,652	71,53	404,29
TOTAL	308		159,514		8.991,29
PRECIO LICITACIÓN					8.991,29

Encargado responsable de la zona

J. María García Merino

EMPRESA ADJUDICATARIA	
IMPORTE ADJUDICACIÓN	

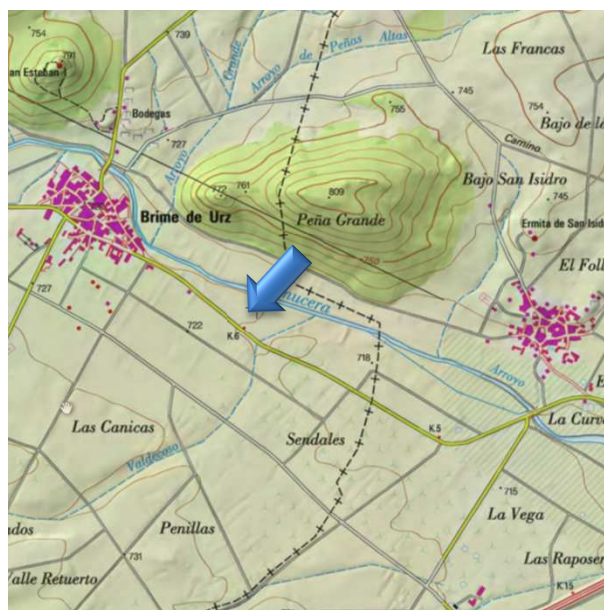
NOMBRE PROPIETARIO	DNI/NIF	DIRECCIÓN	TELÉFONO	C. C.

FECHA ADJUDICACIÓN	
FECHA CONTRATO	
FECHA INGRESO 25%	
FECHA PAGO 100%	
FECHA ENTREGA LICENCIA	
FECHA DEVOLUCIÓN AVAL	

BRIME DE URZ

DATOS GEOGRAFICOS

T. municipal: Brime de Urz
Provincia: Zamora
Subcuenca: Esla-Valderaduey
Rio: Tera
Margen: Izquierda
Polígono: 1
Parcelas: 437
Paraje El Semillar



TITULARIDAD Y % DE PARTICIPACIÓN:

Ayuntamiento 50 %

DATOS DASOMÉTRICOS

Año plantación	2002		
Clones	I-214/NNDv-Aghate F		
Edad media	13 Años		
Marco de plantación	6X6	Gradeos	Anual
Superficie plantada	9,65 ha	Podas	6 metros
Número de árboles	2.683 Unidades	Estado	Regular
Volumen total	1.405,740 m ³	Observaciones:	
Volumen árbol tipo	0,524 m ³		
Equivalencia diámetro	30 cm		
Crecimiento equivalente	11,20 m ³ /ha/año		

EXISTENCIAS		CUBICACIÓN		VALORACION	
Clase diamétrica cm	Nº árboles	Madera árbol tipo m ³	Total madera m ³	Precio €/m ³	Precio total €
L <15	36	0,030	1,080	11,50	12,42
1 >15<20	211	0,111	23,421	14,62	342,42
2A >20<25	827	0,262	216,674	20,17	4.370,31
2B >25<30	923	0,571	527,033	33,78	17.803,17
3 >30<40	632	0,898	567,536	59,19	33.592,46
4 >40<50	52	1,265	65,780	68,34	4.495,41
5 >50	2	2,108	4,216	75,18	316,96
TOTAL	2.683		1.405,740		60.933,14
PRECIO LICITACIÓN					48.000,00

Encargado responsable de la zona

J. María García Merino

EMPRESA ADJUDICATARIA	
IMPORTE ADJUDICACIÓN	

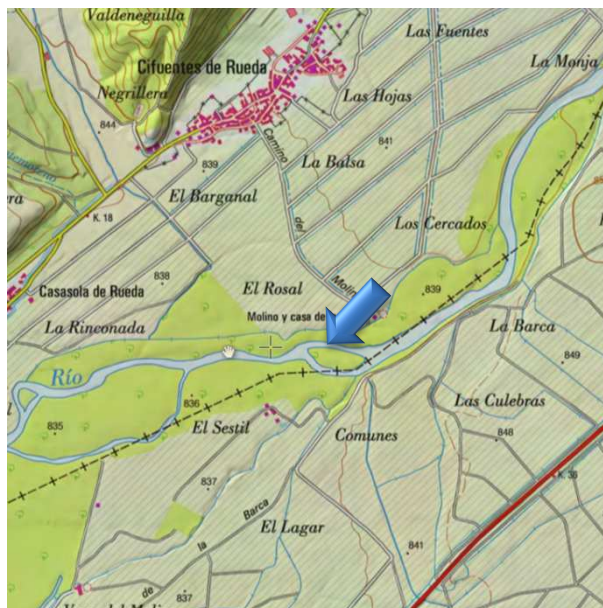
NOMBRE PROPIETARIO	DNI/NIF	DIRECCIÓN	TELÉFONO	C. C.

FECHA ADJUDICACIÓN	
FECHA CONTRATO	
FECHA INGRESO 25%	
FECHA PAGO 100%	
FECHA ENTREGA LICENCIA	
FECHA DEVOLUCIÓN AVAL	

CIFUENTES DE RUEDA

DATOS GEOGRAFICOS

T. municipal: Gradefes
Provincia: León
Subcuenca: Esla-Valderaduey
Río: Esla
Margen: Derecha
Polígono: 209
Parcelas: 5004
Paraje Presa del Molino



TITULARIDAD Y % DE PARTICIPACIÓN:

J. R. D (Particular) 50 %

DATOS DASOMÉTRICOS

Año plantación	1997		
Clones	NNDv		
Edad media	18 Años		
Marco de plantación	6X5	Gradeos	Anual
Superficie plantada	0,29 ha	Podas	6 metros
Número de árboles	97 Unidades	Estado	Bueno
Volumen total	60,919 m ³	Observaciones:	
Volumen árbol tipo	0,628 m ³		
Equivalencia diámetro	32 cm		
Crecimiento equivalente	11,62 m ³ /ha/año		

EXISTENCIAS		CUBICACIÓN		VALORACION	
Clase diamétrica cm	Nº árboles	Madera árbol tipo m ³	Total madera m ³	Precio €/m ³	Precio total €
L <15					
1 >15<20	5	0,111	0,555	14,62	8,11
2A >20<25	11	0,223	2,453	18,50	45,38
2B >25<30	33	0,514	16,962	30,23	512,76
3 >30<40	41	0,792	32,472	58,71	1.906,43
4 >40<50	7	1,211	8,477	66,30	562,03
5 >50					
TOTAL	97		60,919		3.034,71
PRECIO LICITACIÓN					2.400,00

Encargado responsable de la zona

Luis Crmelo Francia Marcos

EMPRESA ADJUDICATARIA	
IMPORTE ADJUDICACIÓN	

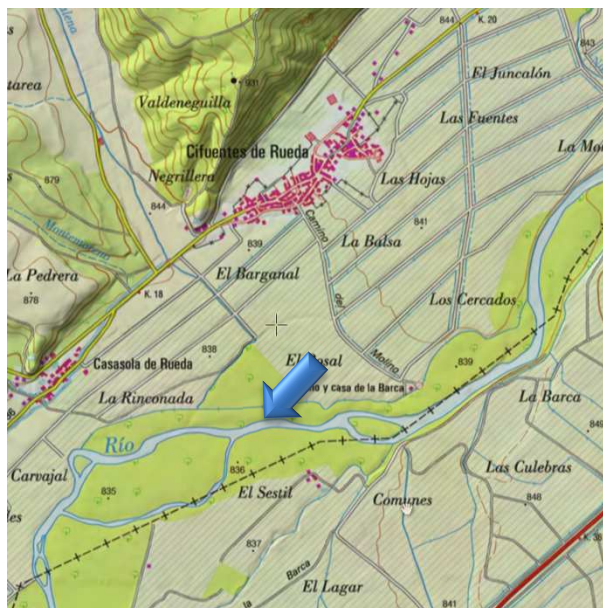
NOMBRE PROPIETARIO	DNI/NIF	DIRECCIÓN	TELÉFONO	C. C.

FECHA ADJUDICACIÓN	
FECHA CONTRATO	
FECHA INGRESO 25%	
FECHA PAGO 100%	
FECHA ENTREGA LICENCIA	
FECHA DEVOLUCIÓN AVAL	

CIMANES DE LA VEGA

DATOS GEOGRAFICOS

T. municipal: Cimans de La Vega
Provincia: León
Subcuenca: Esla-Valderaduey
Río: Esla
Margen: Izquierda
Polígono: 211
Parcelas: 5287
Paraje La Corona



TITULARIDAD Y % DE PARTICIPACIÓN:

Ayuntamiento 50 %

DATOS DASOMÉTRICOS

Año plantación	1999		
Clones	I-214, Robusta		
Edad media	16 Años		
Marco de plantación	6X6	Gradeos	Anual
Superficie plantada	4,22 ha	Podas	6 metros
Número de árboles	1.520 Unidades	Estado	Bueno
Volumen total	988,492 m ³	Observaciones:	
Volumen árbol tipo	0,650 m ³		
Equivalencia diámetro	32 cm		
Crecimiento equivalente	10,76 m ³ /ha/año		

EXISTENCIAS		CUBICACIÓN		VALORACION	
Clase diamétrica cm	Nº árboles	Madera árbol tipo m ³	Total madera m ³	Precio €/m ³	Precio total €
L <15	5	0,026	0,130	18,00	2,34
1 >15<20	7	0,115	0,805	25,05	20,17
2A >20<25	151	0,228	34,428	39,17	1.348,54
2B >25<30	569	0,462	262,878	48,31	12.699,64
3 >30<40	678	0,755	511,890	57,30	29.331,30
4 >40<50	81	1,424	115,344	61,80	7.128,26
5 >50	29	2,173	63,017	66,43	4.186,22
TOTAL	1.520		988,492		54.716,46
PRECIO LICITACIÓN					54.716,46

Encargado responsable de la zona

J. María García Merino

EMPRESA ADJUDICATARIA	
IMPORTE ADJUDICACIÓN	

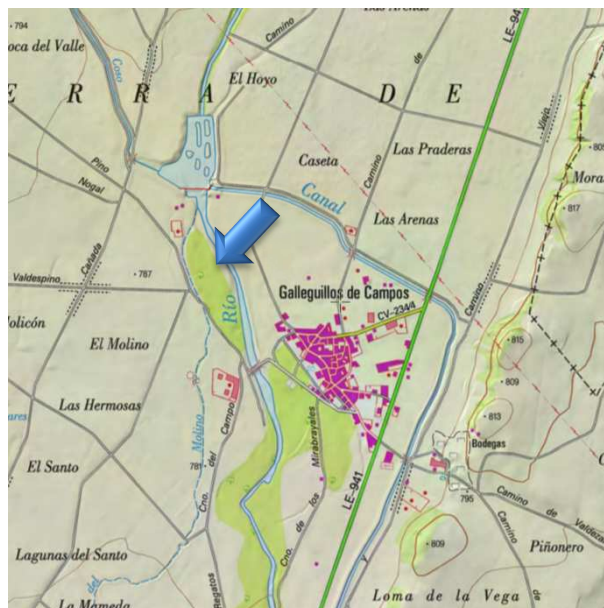
NOMBRE PROPIETARIO	DNI/NIF	DIRECCIÓN	TELÉFONO	C. C.

FECHA ADJUDICACIÓN	
FECHA CONTRATO	
FECHA INGRESO 25%	
FECHA PAGO 100%	
FECHA ENTREGA LICENCIA	
FECHA DEVOLUCIÓN AVAL	

GALLEGUILLOS L-1

DATOS GEOGRAFICOS

T. municipal: Galleguillos –Sahagún–
Provincia: León
Subcuenca: Esla-Valderaduey
Rio: cea
Margen: Derecha
Polígono: 311
Parcelas: 5141
Paraje Los Campos



TITULARIDAD Y % DE PARTICIPACIÓN:

Junta Vecinal 50 %

DATOS DASOMÉTRICOS

Año plantación	1998		
Clones	I-214		
Edad media	17 Años		
Marco de plantación	6X6	Gradeos	9 años
Superficie plantada	4,81 ha	Podas	7 años
Número de árboles	1.336 Unidades	Estado	Bueno
Volumen total	622,875 m ³	Observaciones:	
Volumen árbol tipo	0,466 m ³		
Equivalencia diámetro	28 cm		
Crecimiento equivalente	7,62 m ³ /ha/año		

EXISTENCIAS		CUBICACIÓN		VALORACION	
Clase diamétrica cm	Nº árboles	Madera árbol tipo m ³	Total madera m ³	Precio €/m ³	Precio total €
L <15	2	0,047	0,094	18,00	1,69
1 >15<20	68	0,104	7,072	24,10	170,44
2A >20<25	408	0,224	91,392	40,00	3.655,68
2B >25<30	423	0,411	173,853	48,10	8.362,33
3 >30<40	380	0,729	277,020	60,10	16.648,90
4 >40<50	51	1,272	64,872	60,20	3.905,29
5 >50	4	2,143	8,572	72,15	618,47
TOTAL	1.336		622,875		33.362,80
PRECIO LICITACIÓN					33.362,80

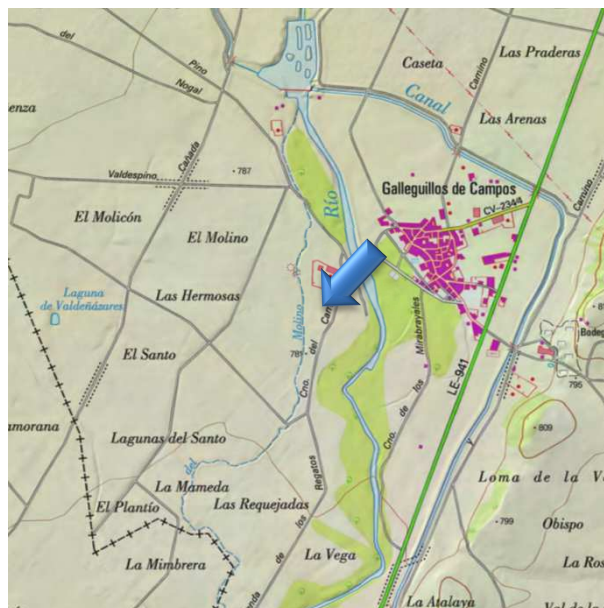
Encargado responsable de la zona

J. Luis Mota Rodríguez

GALLEGUILLOS L-2

DATOS GEOGRAFICOS

T. municipal: Galleguillos -Sahagún-
Provincia: León
Subcuenca: Esla-Valderaduey
Rio: Cea
Margen: Derecha
Polígono: 919
Parcelas: 67b, 68b, 69b, 70b
Paraje La Almendra



TITULARIDAD Y % DE PARTICIPACIÓN:

Junta Vecinal 50 %

DATOS DASOMÉTRICOS

Año plantación	2003		
Clones	I-214		
Edad media	12 Años		
Marco de plantación	6X6	Gradeos	9 años
Superficie plantada	1,88 ha	Podas	7 metros
Número de árboles	524 Unidades	Estado	Bueno
Volumen total	524,081 m ³	Observaciones:	
Volumen árbol tipo	1,000 m ³		
Equivalencia diámetro	37 cm		
Crecimiento equivalente	23,17 m ³ /ha/año		

EXISTENCIAS		CUBICACIÓN		VALORACION	
Clase diamétrica cm	Nº árboles	Madera árbol tipo m ³	Total madera m ³	Precio €/m ³	Precio total €
L <15					
1 >15<20	3	0,111	0,333	23,80	7,93
2A >20<25	15	0,232	3,480	36,75	127,89
2B >25<30	27	0,452	12,204	48,92	597,02
3 >30<40	299	0,826	246,974	61,13	15.097,52
4 >40<50	174	1,428	248,472	67,29	16.719,68
5 >50	6	2,103	12,618	71,22	898,65
TOTAL	524		524,081		33.448,69
PRECIO LICITACIÓN					33.448,69

Encargado responsable de la zona

J. Luis Mota Rodríguez

EMPRESA ADJUDICATARIA	
IMPORTE ADJUDICACIÓN	

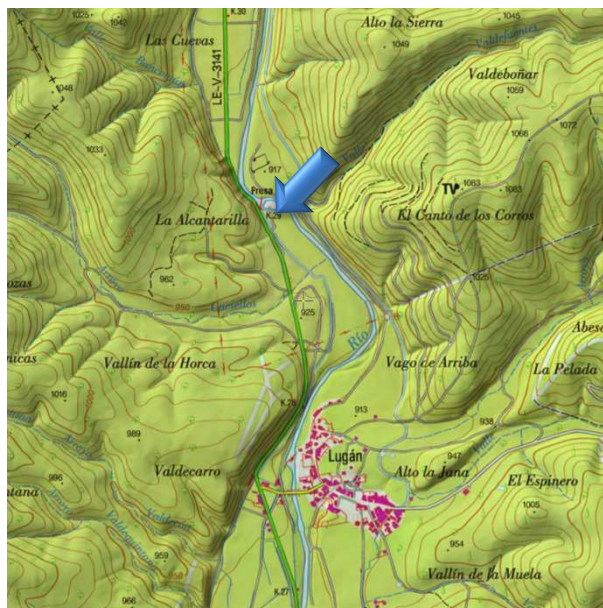
NOMBRE PROPIETARIO	DNI/NIF	DIRECCIÓN	TELÉFONO	C. C.

FECHA ADJUDICACIÓN	
FECHA CONTRATO	
FECHA INGRESO 25%	
FECHA PAGO 100%	
FECHA ENTREGA LICENCIA	
FECHA DEVOLUCIÓN AVAL	

LUGÁN

DATOS GEOGRAFICOS

T. municipal: Lugán
 Provincia: León
 Subcuenca: Esla-Valderaduey
 Río: Porma
 Margen: Izquierda
 Polígono: 38, 102, 33
 Parcelas: (38) 9018
 (102) 5118
 (33) 353
 Paraje El Soto



TITULARIDAD Y % DE PARTICIPACIÓN:

Junta Vecinal de Lugán 50 %

DATOS DASOMÉTRICOS

Año plantación	1993		
Clones	I-214		
Edad media	22 Años		
Marco de plantación	6X6	Gradeos	Anual
Superficie plantada	1,49 ha	Podas	6 metros
Número de árboles	414 Unidades	Estado	Bueno
Volumen total	338,113 m ³	Observaciones:	
Volumen árbol tipo	0,817 m ³		
Equivalencia diámetro	35 cm		
Crecimiento equivalente	10,320 m ³ /ha/año		

EXISTENCIAS		CUBICACIÓN		VALORACION	
Clase diamétrica cm	Nº árboles	Madera árbol tipo m ³	Total madera m ³	Precio €/m ³	Precio total €
L <15	7	0,041	0,287	11,50	3,30
1 >15<20	14	0,110	1,540	18,72	28,83
2A >20<25	34	0,232	7,888	26,32	207,61
2B >25<30	62	0,456	28,272	46,15	1.304,75
3 >30<40	172	0,719	123,668	62,74	7.758,93
4 >40<50	103	1,264	130,192	69,92	9.103,02
5 >50	22	2,103	46,266	71,14	3.291,36
TOTAL	414		338,113		21.697,81
PRECIO LICITACIÓN					21.697,81

Encargado responsable de la zona

Luis Carmelo Francia Marcos

EMPRESA ADJUDICATARIA	
IMPORTE ADJUDICACIÓN	

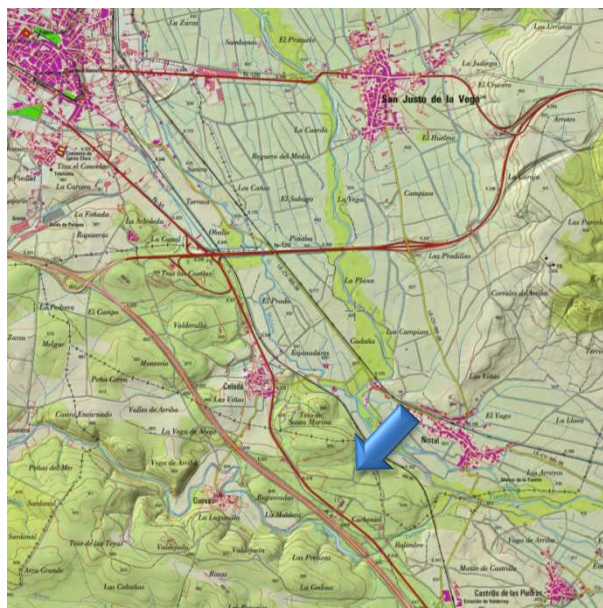
NOMBRE PROPIETARIO	DNI/NIF	DIRECCIÓN	TELÉFONO	C. C.

FECHA ADJUDICACIÓN	
FECHA CONTRATO	
FECHA INGRESO 25%	
FECHA PAGO 100%	
FECHA ENTREGA LICENCIA	
FECHA DEVOLUCIÓN AVAL	

NISTAL DE LA VEGA L-1

DATOS GEOGRAFICOS

T. municipal: San Justo de La Vega
Provincia: León
Subcuenca: Esla-Valderaduey
Rio: Órbigo
Margen: Ambas
Polígono: 103
Parcelas: 5313, 5271, 5322, 5332
Paraje El Prado, Las Peñas, El Molino



TITULARIDAD Y % DE PARTICIPACIÓN:

Ayuntamiento 50 %

DATOS DASOMÉTRICOS

Año plantación	1997		
Clones	I-214		
Edad media	18 Años		
Marco de plantación	6X6	Gradeos	Anual
Superficie plantada	2,11 ha	Podas	6 metros
Número de árboles	587 Unidades	Estado	Bueno
Volumen total	525,853 m ³	Observaciones:	
Volumen árbol tipo	0,896 m ³		
Equivalencia diámetro	36 cm		
Crecimiento equivalente	13,836 m ³ /ha/año		

EXISTENCIAS		CUBICACIÓN		VALORACION	
Clase diamétrica cm	Nº árboles	Madera árbol tipo m ³	Total madera m ³	Precio €/m ³	Precio total €
L <15					
1 >15<20	11	0,115	1,265	25,05	31,69
2A >20<25	33	0,255	8,415	39,17	329,62
2B >25<30	115	0,575	66,125	48,31	3.194,50
3 >30<40	305	0,819	249,795	57,30	14.313,25
4 >40<50	105	1,523	159,915	61,80	9.882,75
5 >50	18	2,241	40,338	66,43	2.679,65
TOTAL	587		525,853		30.431,46
PRECIO LICITACIÓN					30.431,46

Encargado responsable de la zona

Enrique Martínez Alonso

EMPRESA ADJUDICATARIA	
IMPORTE ADJUDICACIÓN	

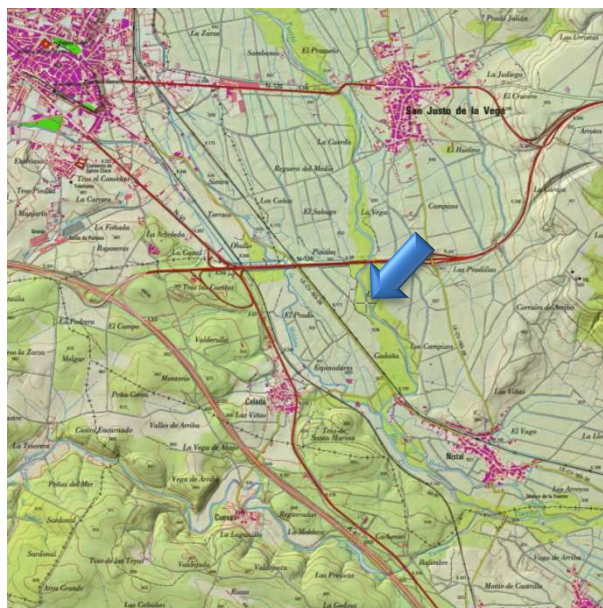
NOMBRE PROPIETARIO	DNI/NIF	DIRECCIÓN	TELÉFONO	C. C.

FECHA ADJUDICACIÓN	
FECHA CONTRATO	
FECHA INGRESO 25%	
FECHA PAGO 100%	
FECHA ENTREGA LICENCIA	
FECHA DEVOLUCIÓN AVAL	

NISTAL DE LA VEGA L-2

DATOS GEOGRAFICOS

T. municipal: San Justo de La Vega
Provincia: León
Subcuenca: Esla-Valderaduey
Río: Tuerto
Margen: Derecha
Polígono: 104-105
Parcelas: (104) 5242
 (105) 15157
Paraje Rincón de Guadeña



TITULARIDAD Y % DE PARTICIPACIÓN:

Ayuntamiento 50 %

DATOS DASOMÉTRICOS

Año plantación	1997		
Clones	I-214		
Edad media	18 Años		
Marco de plantación	6X6	Gradeos	Anual
Superficie plantada	2,25 ha	Podas	6 metros
Número de árboles	625 Unidades	Estado	Bueno
Volumen total	507,556 m ³	Observaciones:	
Volumen árbol tipo	0,812 m ³		
Equivalencia diámetro	35 cm		
Crecimiento equivalente	12,542 m ³ /ha/año		

EXISTENCIAS		CUBICACIÓN		VALORACION	
Clase diamétrica cm	Nº árboles	Madera árbol tipo m ³	Total madera m ³	Precio €/m ³	Precio total €
L <15					
1 >15<20	24	0,111	2,664	14,62	38,95
2A >20<25	62	0,249	15,438	18,75	289,46
2B >25<30	138	0,573	79,074	29,94	2.367,48
3 >30<40	292	0,921	268,932	57,39	15.434,01
4 >40<50	98	1,211	118,678	65,18	7.735,43
5 >50	11	2,070	22,770	72,23	1.644,68
TOTAL	625		507,556		27.510,00
PRECIO LICITACIÓN					23.000,00

Encargado responsable de la zona

Enrique Martínez Alonso

EMPRESA ADJUDICATARIA	
IMPORTE ADJUDICACIÓN	

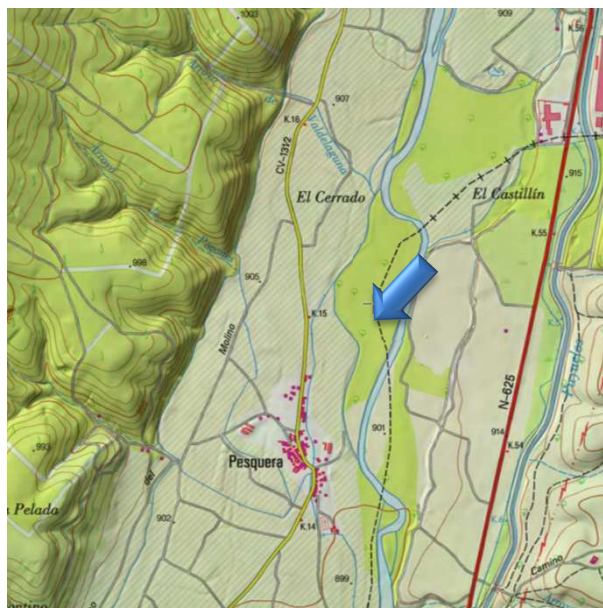
NOMBRE PROPIETARIO	DNI/NIF	DIRECCIÓN	TELÉFONO	C. C.

FECHA ADJUDICACIÓN	
FECHA CONTRATO	
FECHA INGRESO 25%	
FECHA PAGO 100%	
FECHA ENTREGA LICENCIA	
FECHA DEVOLUCIÓN AVAL	

PESQUERA

DATOS GEOGRAFICOS

T. municipal: Pesquera (Cistierna)
Provincia: León
Subcuenca: Esla-Valderaduey
Rio: Esla
Margen: Derecha
Polígono: 306
Parcelas: 5004
Paraje Soto de Arriba



TITULARIDAD Y % DE PARTICIPACIÓN:

Junta Vecinal de Pesquera 50 %

DATOS DASOMÉTRICOS

Año plantación	1997		
Clones	2000 V, NNDv, Nº 8		
Edad media	18 Años		
Marco de plantación	6X6	Gradeos	Anual
Superficie plantada	11,18 ha	Podas	7 metros
Número de árboles	3.109 Unidades	Estado	Bueno
Volumen total	1.386,837 m ³	Observaciones:	
Volumen árbol tipo	0,446 m ³		
Equivalencia diámetro	28 cm		
Crecimiento equivalente	68,893 m ³ /ha/año		

EXISTENCIAS		CUBICACIÓN		VALORACION	
Clase diamétrica cm	Nº árboles	Madera árbol tipo m ³	Total madera m ³	Precio €/m ³	Precio total €
L <15	26	0,041	1,066	11,50	12,26
1 >15<20	80	0,110	8,800	18,72	164,74
2A >20<25	975	0,232	226,200	26,32	5.953,58
2B >25<30	1.286	0,456	586,416	56,15	32.927,26
3 >30<40	690	0,719	496,110	60,74	30.133,72
4 >40<50	49	1,264	61,936	68,92	4.268,63
5 >50	3	2,103	6,309	71,14	448,82
TOTAL	3.109		1.386,837		73.909,01
PRECIO LICITACIÓN					73.909,01

Encargado responsable de la zona

Luis Carmelo Francia Marcos

EMPRESA ADJUDICATARIA	
IMPORTE ADJUDICACIÓN	

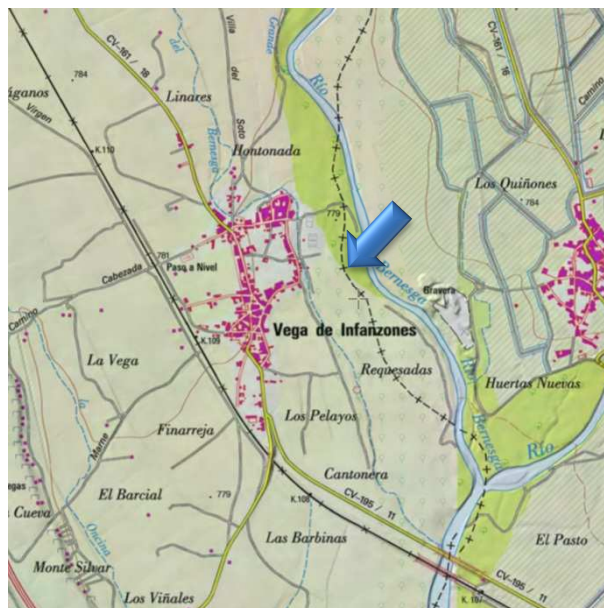
NOMBRE PROPIETARIO	DNI/NIF	DIRECCIÓN	TELÉFONO	C. C.

FECHA ADJUDICACIÓN	
FECHA CONTRATO	
FECHA INGRESO 25%	
FECHA PAGO 100%	
FECHA ENTREGA LICENCIA	
FECHA DEVOLUCIÓN AVAL	

VEGA DE INFANZONES

DATOS GEOGRAFICOS

T. municipal: Vega de Infanzones
Provincia: León
Subcuenca: Esla-Valderaduey
Río: Vernesga
Margen: Derecha
Polígono: 9
Parcelas: 2207, 2211
Paraje La Japotrera



TITULARIDAD Y % DE PARTICIPACIÓN:

Junta Vecinal de Vega de Infanzones 50 %

DATOS DASOMÉTRICOS

Año plantación	1997		
Clones	NNDv, I-214		
Edad media	18 Años		
Marco de plantación	6X6	Gradeos	Anual
Superficie plantada	9,05 ha	Podas	7 metros
Número de árboles	2.517 Unidades	Estado	Bueno
Volumen total	1.063,070 m ³	Observaciones:	
Volumen árbol tipo	0,422 m ³		
Equivalencia diámetro	27 cm		
Crecimiento equivalente	6,523 m ³ /ha/año		

EXISTENCIAS		CUBICACIÓN		VALORACION	
Clase diamétrica cm	Nº árboles	Madera árbol tipo m ³	Total madera m ³	Precio €/m ³	Precio total €
L <15	316	0,041	12,956	11,50	148,99
1 >15<20	352	0,110	38,720	18,72	724,84
2A >20<25	539	0,232	125,048	26,32	3.291,26
2B >25<30	608	0,456	277,248	46,15	12.795,00
3 >30<40	549	0,719	394,731	50,74	20.028,65
4 >40<50	128	1,264	161,792	58,92	9.532,78
5 >50	25	2,103	52,575	61,14	3.214,44
TOTAL	2.517		1.063,070		49.735,96
PRECIO LICITACIÓN					49.735,96

Encargado responsable de la zona

Luis Carmelo Francia Marcos

EMPRESA ADJUDICATARIA	
IMPORTE ADJUDICACIÓN	

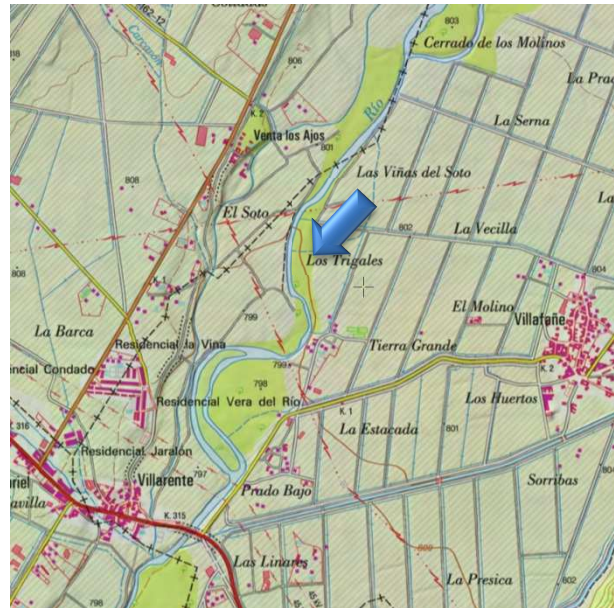
NOMBRE PROPIETARIO	DNI/NIF	DIRECCIÓN	TELÉFONO	C. C.

FECHA ADJUDICACIÓN	
FECHA CONTRATO	
FECHA INGRESO 25%	
FECHA PAGO 100%	
FECHA ENTREGA LICENCIA	
FECHA DEVOLUCIÓN AVAL	

VILLAGAÑA

DATOS GEOGRAFICOS

T. municipal: Villafañe -Villasabariego-
Provincia: León
Subcuenca: Esla-Valderaduey
Río: Porma
Margen: Derecha
Polígono: 203
Parcelas: 5026
Paraje Los Ajos



TITULARIDAD Y % DE PARTICIPACIÓN:

Junta Vecinal de Villafañe 50 %

DATOS DASOMÉTRICOS

Año plantación	1997		
Clones	I-214		
Edad media	18 Años		
Marco de plantación	6X6	Gradeos	Anual
Superficie plantada	5,72 ha	Podas	7 metros
Número de árboles	1.590 Unidades	Estado	Bueno
Volumen total	1.027,683 m ³	Observaciones:	
Volumen árbol tipo	0,646 m ³		
Equivalencia diámetro	32 cm		
Crecimiento equivalente	9,982 m ³ /ha/año		

EXISTENCIAS		CUBICACIÓN		VALORACION	
Clase diamétrica cm	Nº árboles	Madera árbol tipo m ³	Total madera m ³	Precio €/m ³	Precio total €
L <15	7	0,041	0,287	11,50	3,30
1 >15<20	10	0,110	1,100	18,72	20,59
2A >20<25	35	0,232	8,120	26,32	213,72
2B >25<30	489	0,456	222,984	56,15	12.520,55
3 >30<40	980	0,719	704,620	62,74	44.207,86
4 >40<50	65	1,264	82,160	69,92	5.744,63
5 >50	4	2,103	8,412	74,14	623,67
TOTAL	1.590		1.027,683		63.334,31
PRECIO LICITACIÓN					63.334,31

Encargado responsable de la zona

Luis Carmelo Francia Marcos

EMPRESA ADJUDICATARIA	
IMPORTE ADJUDICACIÓN	

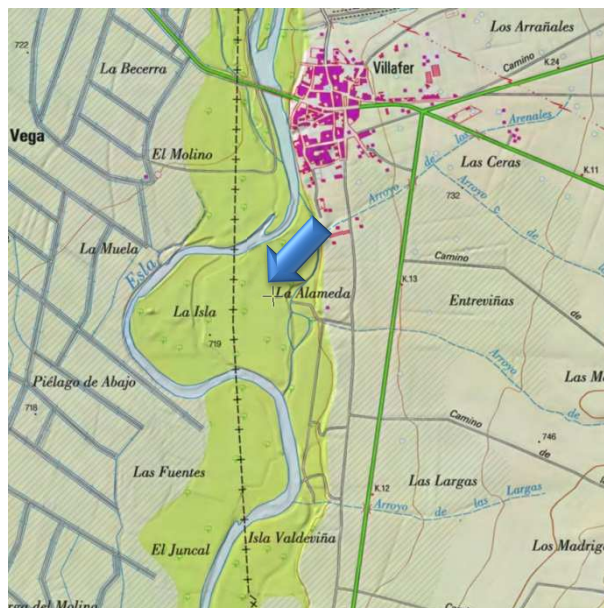
NOMBRE PROPIETARIO	DNI/NIF	DIRECCIÓN	TELÉFONO	C. C.

FECHA ADJUDICACIÓN	
FECHA CONTRATO	
FECHA INGRESO 25%	
FECHA PAGO 100%	
FECHA ENTREGA LICENCIA	
FECHA DEVOLUCIÓN AVAL	

VILLA FER L-1

DATOS GEOGRAFICOS

T. municipal: Villafer -Villaquejida-
Provincia: León
Subcuenca: Esla-Valderaduey
Río: Esla
Margen: Izquierda
Polígono: 108
Parcelas: 5246
Paraje Valdela villa



TITULARIDAD Y % DE PARTICIPACIÓN:

Junta Vecinal de Villafer 50 %

DATOS DASOMÉTRICOS

Año plantación	2000		
Clones	I-214, Robusta		
Edad media	15 Años		
Marco de plantación	6X6	Gradeos	Anual
Superficie plantada	5,40 ha	Podas	6 metros
Número de árboles	1.502 Unidades	Estado	Bueno
Volumen total	667,367 m ³	Observaciones:	
Volumen árbol tipo	0,444 m ³		
Equivalencia diámetro	28 cm		
Crecimiento equivalente	8,235 m ³ /ha/año		

EXISTENCIAS		CUBICACIÓN		VALORACION	
Clase diamétrica cm	Nº árboles	Madera árbol tipo m ³	Total madera m ³	Precio €/m ³	Precio total €
L <15	7	0,026	0,182	16,00	2,91
1 >15<20	28	0,111	3,108	23,80	73,97
2A >20<25	304	0,209	63,536	35,16	2.233,93
2B >25<30	751	0,407	305,657	47,72	14.585,95
3 >30<40	388	0,675	261,900	57,30	15.006,87
4 >40<50	22	1,328	29,216	66,92	1.955,13
5 >50	2	1,884	3,768	71,53	269,53
TOTAL	1.502		667,367		34.128,29
PRECIO LICITACIÓN					34.128,29

Encargado responsable de la zona

J. María García Merino

EMPRESA ADJUDICATARIA	
IMPORTE ADJUDICACIÓN	

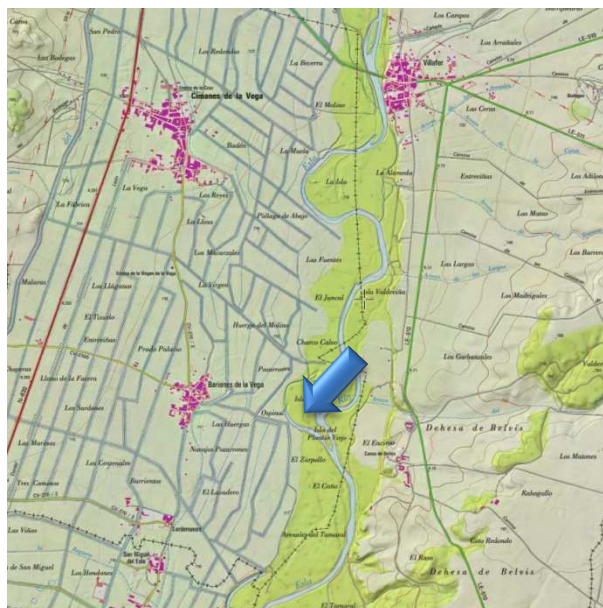
NOMBRE PROPIETARIO	DNI/NIF	DIRECCIÓN	TELÉFONO	C. C.

FECHA ADJUDICACIÓN	
FECHA CONTRATO	
FECHA INGRESO 25%	
FECHA PAGO 100%	
FECHA ENTREGA LICENCIA	
FECHA DEVOLUCIÓN AVAL	

VILAFER L-2

DATOS GEOGRAFICOS

T. municipal: Villafer -Villaquejida
Provincia: León
Subcuenca: Esla-Valderaduey
Río: Esla
Margen: Izquierda
Polígono: 1
Parcelas: 10a, 10b
Paraje La Isla



TITULARIDAD Y % DE PARTICIPACIÓN:

Junta Vecinal de Villafer 50 %

DATOS DASOMÉTRICOS

Año plantación	2002		
Clones	I-214		
Edad media	13 Años		
Marco de plantación	6X6	Gradeos	2 años
Superficie plantada	7,97 ha	Podas	6 metros
Número de árboles	2.217 Unidades	Estado	Regular
Volumen total	1.162,170 m ³	Observaciones:	
Volumen árbol tipo	0,524 m ³		
Equivalencia diámetro	30 cm		
Crecimiento equivalente	11,210 m ³ /ha/año		

EXISTENCIAS		CUBICACIÓN		VALORACION	
Clase diamétrica cm	Nº árboles	Madera árbol tipo m ³	Total madera m ³	Precio €/m ³	Precio total €
L <15			0,000		0,00
1 >15<20	357	0,111	39,627	19,28	764,01
2A >20<25	584	0,262	153,008	25,27	3.866,51
2B >25<30	756	0,571	431,676	32,11	13.861,12
3 >30<40	503	1,006	506,018	55,48	28.073,88
4 >40<50	17	1,873	31,841	70,62	2.248,61
5 >50					
TOTAL	2.217		1.162,170		48.814,13
PRECIO LICITACIÓN					40.000,00

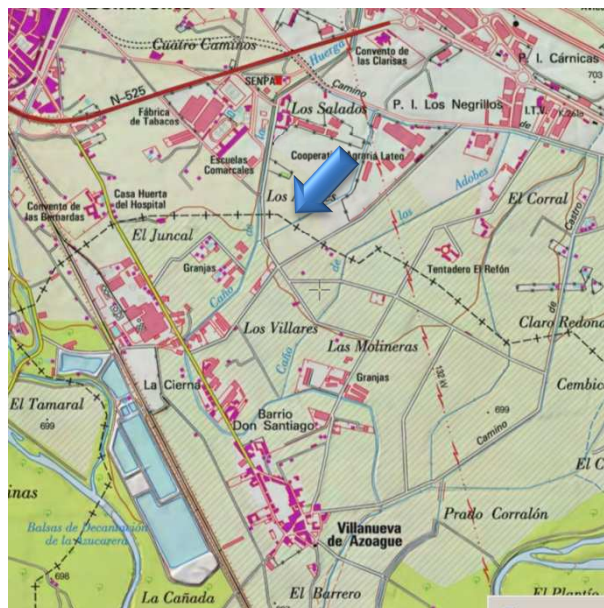
Encargado responsable de la zona

J. María García Merino

VILLANUEVA DE AZOAGUE

DATOS GEOGRAFICOS

T. municipal: Villanueva de Azoague
Provincia: Zamora
Subcuenca: Esla-Valderaduey
Rio: Esla
Margen: Derecha
Polígono: 501
Parcelas: 544
Paraje Los Salados



TITULARIDAD Y % DE PARTICIPACIÓN:

B. F. C. (Particula)	8,33 %
F. F. C. (Particular)	8,33 %
F. F. C. (Particular)	8,34 %
R. F. C. (Particular)	8,33 %
A. F. C. (Particular)	8,34 %
J. M. F. C. (Particular)	8,33 %

DATOS DASOMÉTRICOS

Año plantación	2004		
Clones	NNDv		
Edad media	11 Años		
Marco de plantación	6X6	Gradeos	Anual
Superficie plantada	1,50 ha	Podas	6 metros
Número de árboles	417 Unidades	Estado	Bueno
Volumen total	68,066 m ³	Observaciones:	
Volumen árbol tipo	0,163 m ³		
Equivalencia diámetro	19 cm		
Crecimiento equivalente	4,125 m ³ /ha/año		

EXISTENCIAS		CUBICACIÓN		VALORACION	
Clase diamétrica cm	Nº árboles	Madera árbol tipo m ³	Total madera m ³	Precio €/m ³	Precio total €
L <15	42	0,026	1,092	16,00	17,47
1 >15<20	169	0,111	18,759	23,80	446,46
2A >20<25	190	0,209	39,710	35,16	1.396,20
2B >25<30	11	0,407	4,477	47,72	213,64
3 >30<40	4	0,675	2,700	57,30	154,71
4 >40<50	1	1,328	1,328	66,92	88,87
5 >50					
TOTAL	417		68,066		2.317,36
PRECIO LICITACIÓN					2.317,36

Encargado responsable de la zona

J. María García Merino

EMPRESA ADJUDICATARIA	
IMPORTE ADJUDICACIÓN	

NOMBRE PROPIETARIO	DNI/NIF	DIRECCIÓN	TELÉFONO	C. C.

FECHA ADJUDICACIÓN	
FECHA CONTRATO	
FECHA INGRESO 25%	
FECHA PAGO 100%	
FECHA ENTREGA LICENCIA	
FECHA DEVOLUCIÓN AVAL	

VILLAQUEJIDA

DATOS GEOGRAFICOS

T. municipal: Villaquejida
Provincia: León
Subcuenca: Esla-Valderaduey
Rio: Esla
Margen: Derecha
Polígono: 203
Parcelas: 5154-b
Paraje La Isla



TITULARIDAD Y % DE PARTICIPACIÓN:

Ayuntamiento de Villaquejida 50 %

DATOS DASOMÉTRICOS

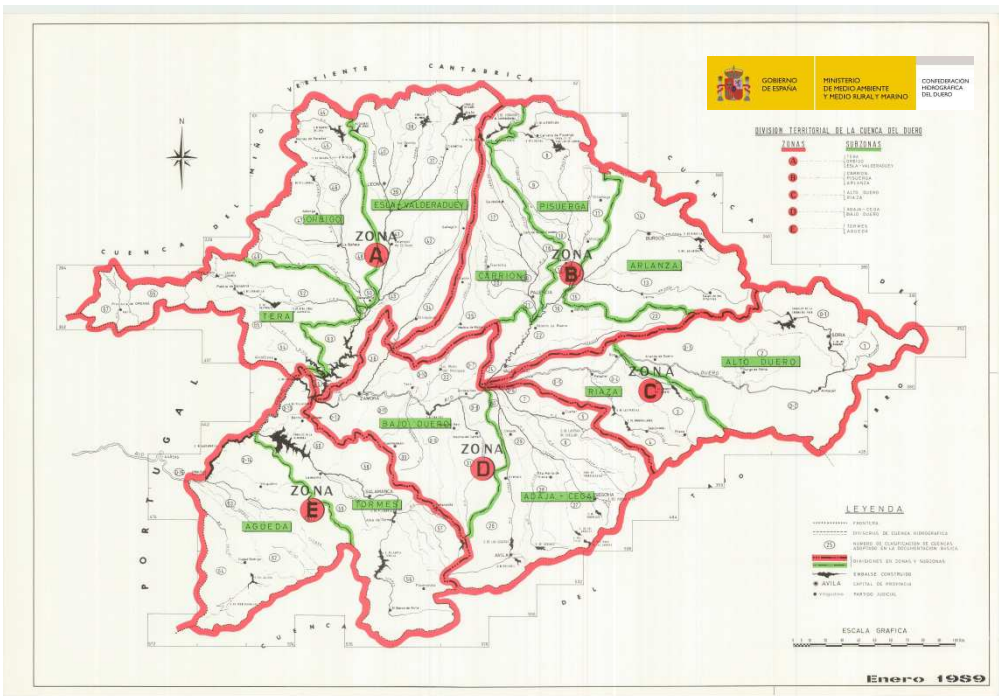
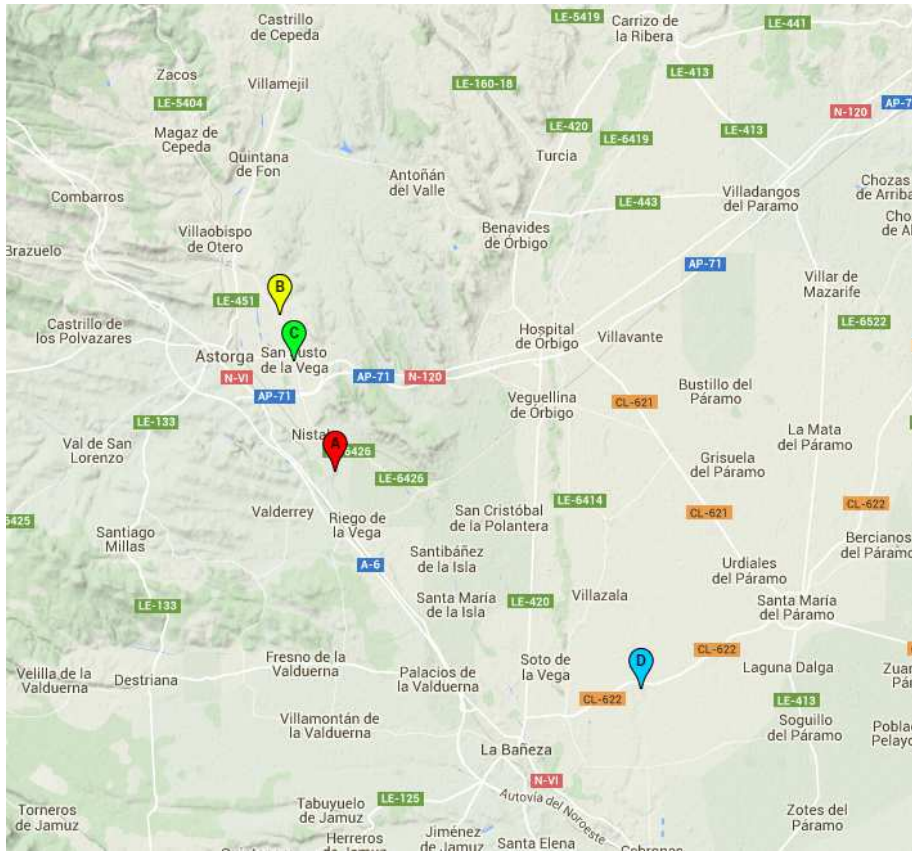
Año plantación	2001		
Clones	I-214		
Edad media	14 Años		
Marco de plantación	6X6	Gradeos	Anual
Superficie plantada	4,21 ha	Podas	6 metros
Número de árboles	1.170 Unidades	Estado	Regular
Volumen total	997,320 m ³	Observaciones:	
Volumen árbol tipo	0,852 m ³		
Equivalencia diámetro	35 cm		
Crecimiento equivalente	16,926 m ³ /ha/año		

EXISTENCIAS		CUBICACIÓN		VALORACION	
Clase diamétrica cm	Nº árboles	Madera árbol tipo m ³	Total madera m ³	Precio €/m ³	Precio total €
L <15	3	0,026	0,078	16,00	1,25
1 >15<20	3	0,111	0,333	23,80	7,93
2A >20<25	18	0,235	4,230	35,16	148,73
2B >25<30	156	0,488	76,128	49,58	3.774,43
3 >30<40	793	0,817	647,881	61,22	39.663,27
4 >40<50	184	1,332	245,088	70,16	17.195,37
5 >50	13	1,814	23,582	75,87	1.789,17
TOTAL	1.170		997,320		62.580,14
PRECIO LICITACIÓN					62.580,14

Encargado responsable de la zona

J. María García Merino

ÓRBIGO



- Castrillo de las Piedras
- San Román de la Vega
- San Justo de la Vega
- Valdefuentes del Páramo

EMPRESA ADJUDICATARIA	
IMPORTE ADJUDICACIÓN	

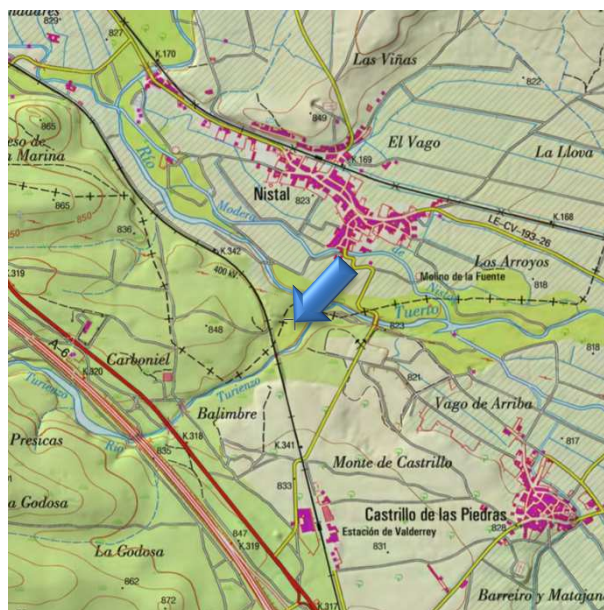
NOMBRE PROPIETARIO	DNI/NIF	DIRECCIÓN	TELÉFONO	C. C.

FECHA ADJUDICACIÓN	
FECHA CONTRATO	
FECHA INGRESO 25%	
FECHA PAGO 100%	
FECHA ENTREGA LICENCIA	
FECHA DEVOLUCIÓN AVAL	

CASTRILLO DE LAS PIEDRAS

DATOS GEOGRAFICOS

T. municipal: Valderrey
Provincia: León
Subcuenca: Órbigo
Rio:
Margen: Ambas
Polígono: 401, 408
Parcelas: (401) 5523
 (408) 5509
Paraje Las Peñas, Río Viejo



TITULARIDAD Y % DE PARTICIPACIÓN:

Junta Vecinal 50 %

DATOS DASOMÉTRICOS

Año plantación	2000		
Clones	I-214		
Edad media	15 Años		
Marco de plantación	6X6	Gradeos	Anual
Superficie plantada	7,21 ha	Podas	6 metros
Número de árboles	2.004 Unidades	Estado	Bueno
Volumen total	986,520 m ³	Observaciones:	
Volumen árbol tipo	0,492 m ³		
Equivalencia diámetro	29 cm		
Crecimiento equivalente	9,124 m ³ /ha/año		

EXISTENCIAS		CUBICACIÓN		VALORACION	
Clase diamétrica cm	Nº árboles	Madera árbol tipo m ³	Total madera m ³	Precio €/m ³	Precio total €
L <15					
1 >15<20	152	0,111	16,872	24,17	407,80
2A >20<25	483	0,225	108,675	38,19	4.150,30
2B >25<30	706	0,459	324,054	45,56	14.763,90
3 >30<40	613	0,755	462,815	56,15	25.987,06
4 >40<50	46	1,424	65,504	59,80	3.917,14
5 >50	4	2,150	8,600	61,10	525,46
TOTAL	2.004		986,520		49.751,66
PRECIO LICITACIÓN					49.751,66

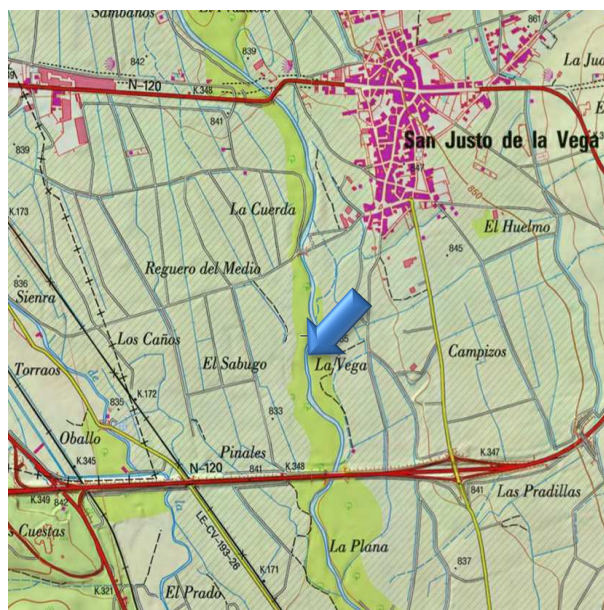
Encargado responsable de la zona

Enrique Martínez Alonso

SAN JUSTO DE LA VEGA

DATOS GEOGRAFICOS

T. municipal: San Justo de La Vega
Provincia: León
Subcuenca: Órbigo
Rio: Tuerto
Margen: Ambas
Polígono: 107, 115, 116, 121
Parcelas: (107) 5097
 (115) 5125
 (116) 5094-5097
 (121) 5241-5243
Paraje Sabugo, Prazuelo, La Carroza, Los Ambriscos



TITULARIDAD Y % DE PARTICIPACIÓN:

Junta Vecinal de San Justo de La Vega 50 %

DATOS DASOMÉTRICOS

Año plantación	2000		
Clones	I-214		
Edad media	15 Años		
Marco de plantación	6X6	Gradeos	9 años
Superficie plantada	7,48 ha	Podas	6 metros
Número de árboles	2.080 Unidades	Estado	
Volumen total	1.540,734 m ³	Observaciones:	Árboles caídos que se consideran leñosos : Tipo
Volumen árbol tipo	0,741 m ³		2A (11); 2B (64); 3 (110);
Equivalencia diámetro	33 cm		4 (5)
Crecimiento equivalente	13,728 m ³ /ha/año		

EXISTENCIAS		CUBICACIÓN		VALORACION	
Clase diamétrica cm	Nº árboles	Madera árbol tipo m ³	Total madera m ³	Precio €/m ³	Precio total €
L <15	190	0,030	5,700	18,00	102,60
1 >15<20	103	0,115	11,845	25,05	296,72
2A >20<25	96	0,255	24,480	39,17	958,88
2B >25<30	270	0,575	155,250	48,31	7.500,13
3 >30<40	1.176	0,819	963,144	55,76	53.704,91
4 >40<50	235	1,523	357,905	61,79	22.114,95
5 >50	10	2,241	22,410	66,35	1.486,90
TOTAL	2.080		1.540,734		86.165,01
PRECIO LICITACIÓN					86.165,01

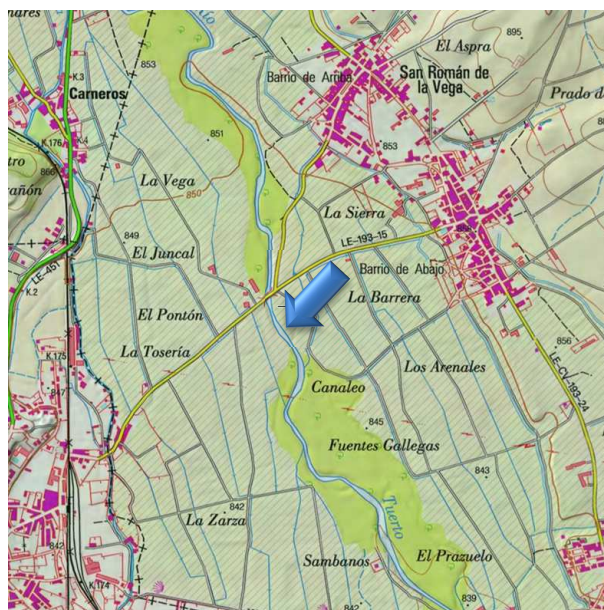
Encargado responsable de la zona

Enrique Martínez Alonso

SAN ROMAN DE LA VEGA

DATOS GEOGRAFICOS

T. municipal: San Justo de La Vega
Provincia: León
Subcuenca: Órbigo
Río: Tuerto
Margen: Ambas
Polígono: 109, 112, 113
Parcelas: (109) 5121, 5122
 (112) 5041
 (113) 5081
Paraje El Arrote, Sambanos, Río Viejo, La Moral



TITULARIDAD Y % DE PARTICIPACIÓN:

Junta Vecinal de San Roman 50 %

DATOS DASOMÉTRICOS

Año plantación	2000		
Clones	I-214		
Edad media	15 Años		
Marco de plantación	6X6	Gradeos	9 años
Superficie plantada	5,92 ha	Podas	6 metros
Número de árboles	1.645 Unidades	Estado	Bueno
Volumen total	967,221 m ³	Observaciones:	
Volumen árbol tipo	0,588 m ³		
Equivalencia diámetro	31 cm		
Crecimiento equivalente	10,897 m ³ /ha/año		

EXISTENCIAS		CUBICACIÓN		VALORACION	
Clase diamétrica cm	Nº árboles	Madera árbol tipo m ³	Total madera m ³	Precio €/m ³	Precio total €
L <15			0,000		0,00
1 >15<20	209	0,111	23,199	23,80	552,14
2A >20<25	238	0,226	53,788	35,90	1.930,99
2B >25<30	280	0,437	122,360	48,86	5.978,51
3 >30<40	792	0,736	582,912	52,16	30.404,69
4 >40<50	123	1,451	178,473	55,77	9.953,44
5 >50	3	2,163	6,489	60,14	390,25
TOTAL	1.645		967,221		49.210,01
PRECIO LICITACIÓN					49.210,01

Encargado responsable de la zona

Enrique Martínez Alonso

EMPRESA ADJUDICATARIA	
IMPORTE ADJUDICACIÓN	

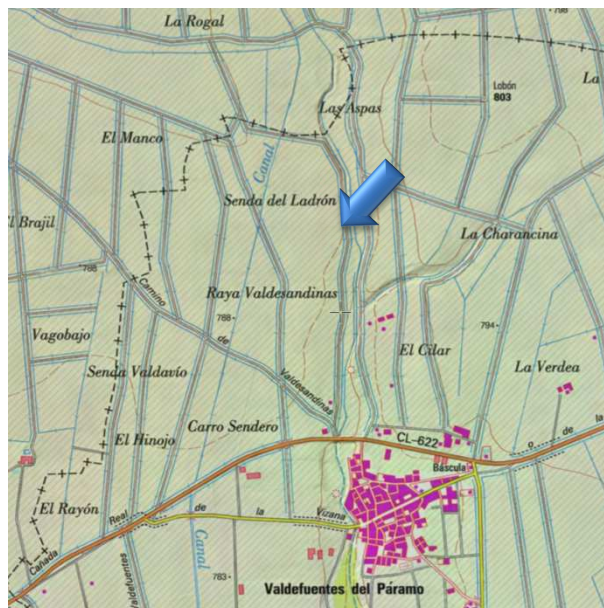
NOMBRE PROPIETARIO	DNI/NIF	DIRECCIÓN	TELÉFONO	C. C.

FECHA ADJUDICACIÓN	
FECHA CONTRATO	
FECHA INGRESO 25%	
FECHA PAGO 100%	
FECHA ENTREGA LICENCIA	
FECHA DEVOLUCIÓN AVAL	

VALDELAFUENTES DEL PÁRAMO

DATOS GEOGRAFICOS

T. municipal: Valdefuentes del Páramo
Provincia: León
Subcuenca: Órbigo
Río: Órbigo
Margen: Izquierda
Polígono: 114, 115, 116
Parcelas: (114) 5002, 5004
 (115) 5006
 (116) 5038, 5041
Paraje Las Pradillas



TITULARIDAD Y % DE PARTICIPACIÓN:

Junta Vecinal de Valdefuentes 50 %

DATOS DASOMÉTRICOS

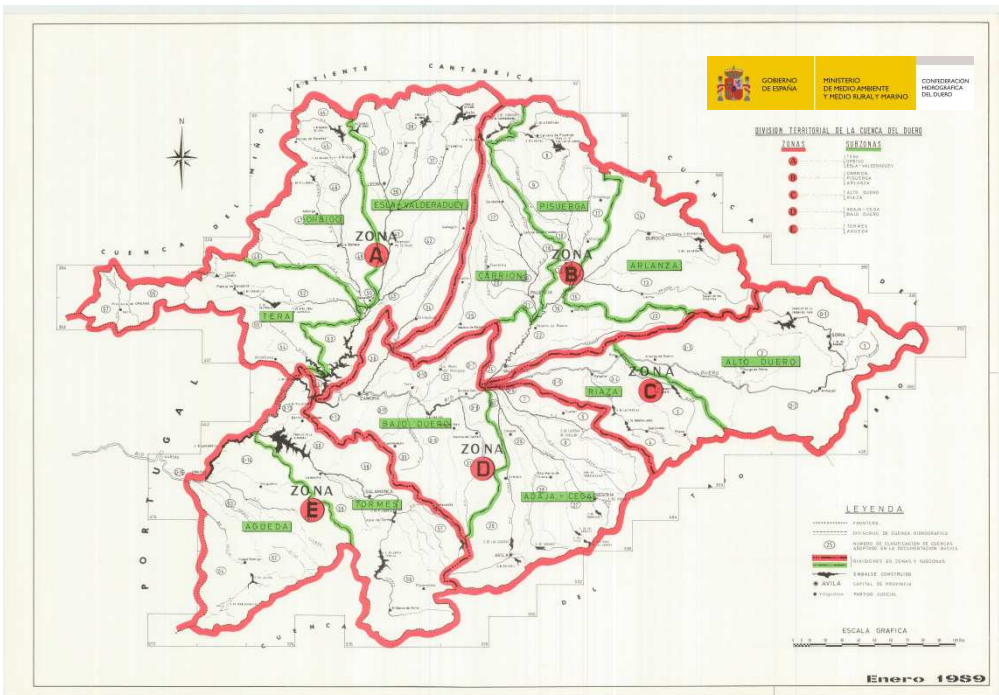
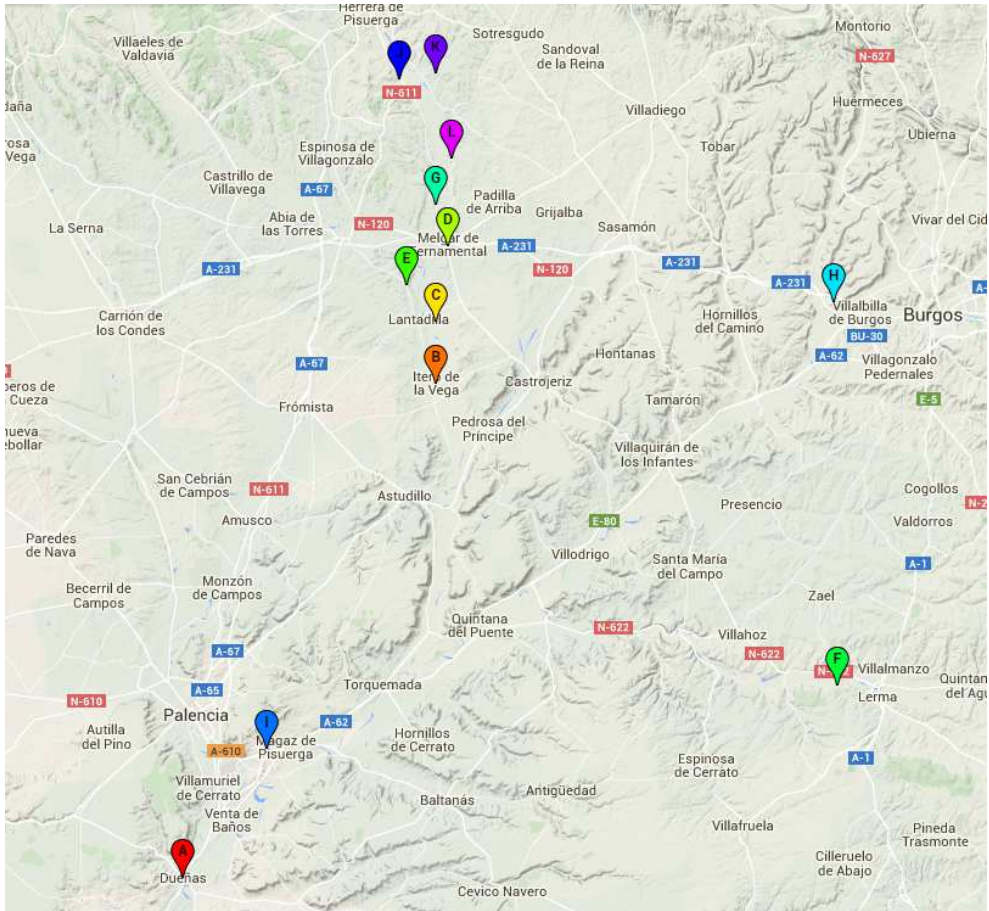
Año plantación	2004		
Clones	I-214		
Edad media	11 Años		
Marco de plantación	6X6	Gradeos	Anual
Superficie plantada	19,91 ha	Podas	6 metros
Número de árboles	5.534 Unidades	Estado	Regular
Volumen total	4.612,619 m ³	Observaciones:	
Volumen árbol tipo	0,834 m ³		
Equivalencia diámetro	35 cm		
Crecimiento equivalente	21,065 m ³ /ha/año		

EXISTENCIAS		CUBICACIÓN		VALORACION	
Clase diamétrica cm	Nº árboles	Madera árbol tipo m ³	Total madera m ³	Precio €/m ³	Precio total €
L <15	33	0,026	0,858	16,00	13,73
1 >15<20	68	0,111	7,548	23,80	179,64
2A >20<25	344	0,235	80,840	35,16	2.842,33
2B >25<30	978	0,448	438,144	49,58	21.723,18
3 >30<40	2.879	0,817	2.352,143	61,22	143.998,19
4 >40<50	1041	1,332	1.386,612	70,16	97.284,70
5 >50	191	1,814	346,474	75,87	26.286,98
TOTAL	5.534		4.612,619		292.328,76
PRECIO LICITACIÓN					292.328,76

Encargado responsable de la zona

J. María García Merino

PISUERGA

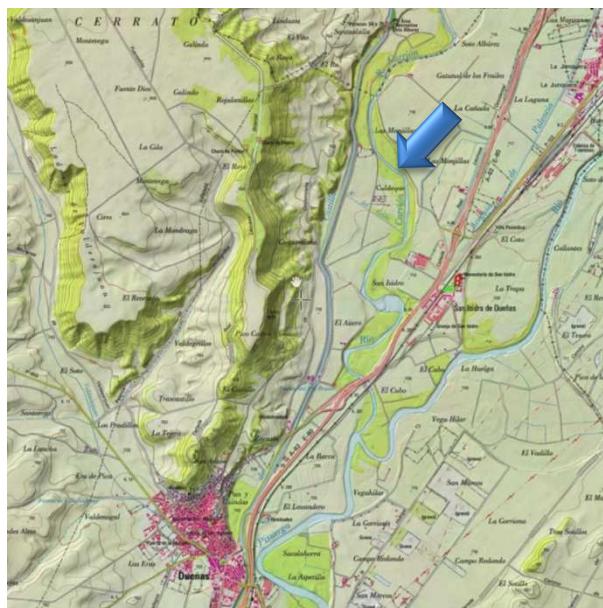


- Duenias
- Itero de la Vega
- Palacios de Riopisuerga
- Melgar de Fernamental
- Osornillo
- Ruyales del Agua
- San Llorente de la Vega
- Tardajos
- Magaz de Pisuerga
- Ventosa de Pisuerga
- Zarzosa de Río Pisuerga
- Valtierra de Riopisuerga

DUEÑAS

DATOS GEOGRAFICOS

T. municipal: Dueñas
Provincia: Palencia
Subcuenca: Pisuerga
Río: Pisuerga
Margen: Derecha
Polígono: 28
Parcelas: 58, 59, 65, 60
Paraje Canal



TITULARIDAD Y % DE PARTICIPACIÓN:

J. C. M. (Particular) 45,88 %
 M. V. C (Particular) 4,12 %

DATOS DASOMÉTRICOS

Año plantación	2005		
Clones	NNDv, I-214		
Edad media	10 Años		
Marco de plantación	6X5	Gradeos	9 años
Superficie plantada	6,10 ha	Podas	7 metros
Número de árboles	2.031 Unidades	Estado	Bueno
Volumen total	1.481,443 m ³	Observaciones:	
Volumen árbol tipo	0,729 m ³		
Equivalencia diámetro	cm		
Crecimiento equivalente	24,29 m ³ /ha/año		

EXISTENCIAS		CUBICACIÓN		VALORACION	
Clase diamétrica cm	Nº árboles	Madera árbol tipo m ³	Total madera m ³	Precio €/m ³	Precio total €
L <15	25	0,030	0,750	11,50	8,63
1 >15<20	46	0,112	5,152	14,83	76,40
2A >20<25	187	0,237	44,319	21,30	943,99
2B >25<30	420	0,482	202,440	30,76	6.227,05
3 >30<40	1.088	0,814	885,632	48,92	43.325,12
4 >40<50	259	1,276	330,484	61,34	20.271,89
5 >50	6	2,111	12,666	68,22	864,07
TOTAL	2.031		1.481,443		71.717,16
PRECIO LICITACIÓN					71.717,16

Encargado responsable de la zona

Jose Angel Pérez Gómez

EMPRESA ADJUDICATARIA	
IMPORTE ADJUDICACIÓN	

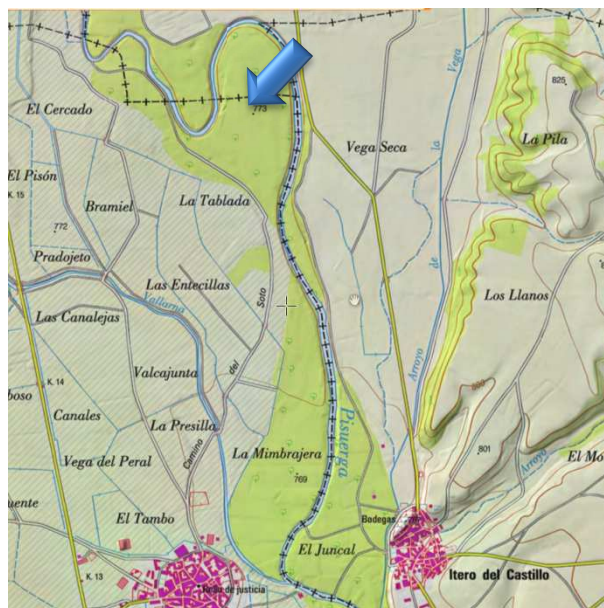
NOMBRE PROPIETARIO	DNI/NIF	DIRECCIÓN	TELÉFONO	C. C.

FECHA ADJUDICACIÓN	
FECHA CONTRATO	
FECHA INGRESO 25%	
FECHA PAGO 100%	
FECHA ENTREGA LICENCIA	
FECHA DEVOLUCIÓN AVAL	

ITERO-PALACIOS

DATOS GEOGRAFICOS

T. municipal: Itero de La Vega/Palacios de Riopisuerga
Provincia: Burgos-Palencia
Subcuenca: Pisuerga
Rio: Pisuerga
Margen: Derecha
Polígono: 515 – 6 - 8
Parcelas: (515) 5120, 5132, 5123
 (6) 62, 75, 74
 (8) 5086, 15025, 5025, 10028
Paraje



TITULARIDAD Y % DE PARTICIPACIÓN:

Ayuntamiento de Itero de La Vega 39 %
 Ayuntamiento de Palacios de Riopisuerga 11 %

DATOS DASOMÉTRICOS

Año plantación	1996		
Clones	Harward, NNDv, L. A.		
Edad media	19 Años		
Marco de plantación	6X5	Gradeos	7 años
Superficie plantada	13,53 ha	Podas	5 metros
Número de árboles	4.506 Unidades	Estado	Regular
Volumen total	1.961,829 m ³	Observaciones:	
Volumen árbol tipo	0,435 m ³		
Equivalencia diámetro	27 cm		
Crecimiento equivalente	7,631 m ³ /ha/año		

EXISTENCIAS		CUBICACIÓN		VALORACION	
Clase diamétrica cm	Nº árboles	Madera árbol tipo m ³	Total madera m ³	Precio €/m ³	Precio total €
L <15	710	0,300	213,000	10,83	2.306,79
1 >15<20	1.033	0,111	114,663	11,21	1.285,37
2A >20<25	897	0,262	235,014	17,32	4.070,44
2B >25<30	646	0,488	315,248	29,88	9.419,61
3 >30<40	956	0,796	760,976	58,73	44.692,12
4 >40<50	248	1,164	288,672	65,56	18.925,34
5 >50	16	2,141	34,256	74,92	2.566,46
TOTAL	4.506		1.961,829		83.266,13
PRECIO LICITACIÓN					70.750,00

Encargado responsable de la zona

Jose Angel Pérez Gómez

EMPRESA ADJUDICATARIA	
IMPORTE ADJUDICACIÓN	

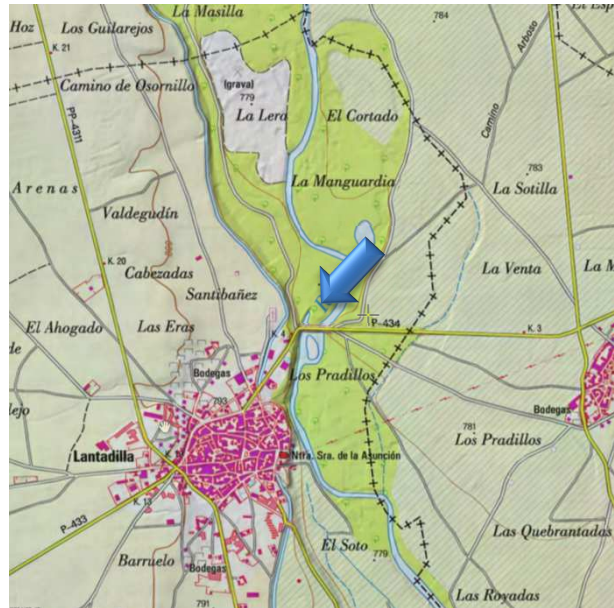
NOMBRE PROPIETARIO	DNI/NIF	DIRECCIÓN	TELÉFONO	C. C.

FECHA ADJUDICACIÓN	
FECHA CONTRATO	
FECHA INGRESO 25%	
FECHA PAGO 100%	
FECHA ENTREGA LICENCIA	
FECHA DEVOLUCIÓN AVAL	

LANTADILLA

DATOS GEOGRAFICOS

T. municipal: Lantadilla
Provincia: Palencia
Subcuenca: Pisuerga
Río: Pisuerga
Margen: Ambas
Polígono: 501, 7, 510
Parcelas: (501) 107
 (7) 75, 76, 77, 78
 (510) 5105
Paraje El Puente



TITULARIDAD Y % DE PARTICIPACIÓN:

Ayuntamiento de Palacios	4,25 %
M.C.C.E. (Particular)	6,75 %
L. M. C. R. (Particular)	2,00 %
D. R. C (Particular)	4,50 %
F. P. U. (Particular)	32,50 %

DATOS DASOMÉTRICOS

Año plantación	1998		
Clones	NNDv		
Edad media	17 Años		
Marco de plantación	6X5	Gradeos	10 años
Superficie plantada	5,98 ha	Podas	6 metros
Número de árboles	1.993 Unidades	Estado	Bueno
Volumen total	770,239 m ³	Observaciones:	
Volumen árbol tipo	0,386 m ³		
Equivalencia diámetro	27 cm		
Crecimiento equivalente	7,570 m ³ /ha/año		

EXISTENCIAS		CUBICACIÓN		VALORACION	
Clase diamétrica cm	Nº árboles	Madera árbol tipo m ³	Total madera m ³	Precio €/m ³	Precio total €
L <15	46	0,046	2,116	24,10	51,00
1 >15<20	267	0,125	33,375	40,00	1.335,00
2A >20<25	585	0,222	129,870	48,10	6.246,75
2B >25<30	675	0,425	286,875	56,60	16.237,13
3 >30<40	399	0,733	292,467	62,19	18.188,52
4 >40<50	21	1,216	25,536	68,30	1.744,11
5 >50			0,000		0,00
TOTAL	1.993		770,239		43.802,50
PRECIO LICITACIÓN					43.802,50

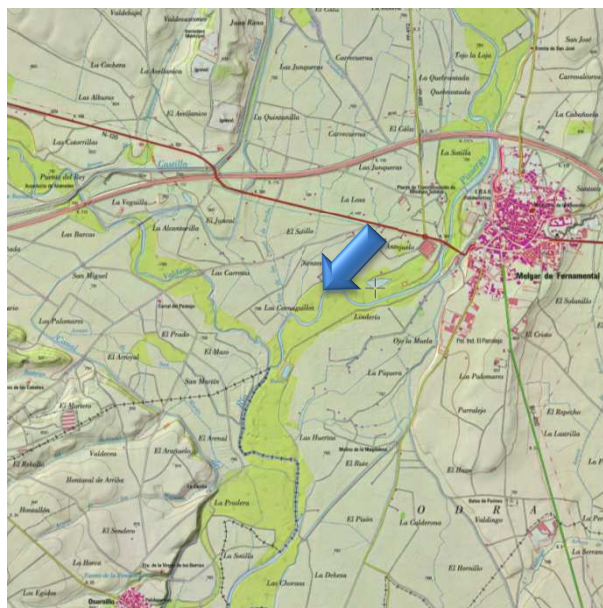
Encargado responsable de la zona

Jose Angel Pérez Gómez

MELGAR DE FERNAMENTAL

DATOS GEOGRAFICOS

T. municipal: Melgar de Fernamental
Provincia: Palencia
Subcuenca: Pisuerga
Rio: Pisuerga
Margen: Ambas
Polígono: 519, 630, 516
Parcelas: (519) 5221, 5220, 15118, 5118, 990
 (520) 5162
 (516) 756
Paraje Dientes ee Perro, San Andrés, Huertas Viejas Carretas



TITULARIDAD Y % DE PARTICIPACIÓN:

Ayuntamiento	42,50 %
J. M. B. V. (Particular)	4,50 %
H. U. S. (Particular)	1,00 %
D. M. y A. O. (Particular)	1,75 %
I. A. C. (Particular)	0,25 %

DATOS DASOMÉTRICOS

Año plantación	2001		
Clones	I-214, NNDv, I-488, Beraupre, Viriato		
Edad media	14 Años		
Marco de plantación	6X5	Gradeos	8 años
Superficie plantada	16,53 ha	Podas	6 metros
Número de árboles	5.506 Unidades	Estado	Bueno
Volumen total	3.221,773 m ³	Observaciones:	
Volumen árbol tipo	0,585 m ³		
Equivalencia diámetro	30 cm		
Crecimiento equivalente	13,918 m ³ /ha/año		

EXISTENCIAS		CUBICACIÓN		VALORACION	
Clase diamétrica cm	Nº árboles	Madera árbol tipo m ³	Total madera m ³	Precio €/m ³	Precio total €
L <15	77	0,046	3,542	24,10	85,36
1 >15<20	330	0,125	41,250	40,00	1.650,00
2A >20<25	901	0,222	200,022	48,10	9.621,06
2B >25<30	1.315	0,425	558,875	56,60	31.632,33
3 >30<40	2.404	0,733	1.762,132	62,19	109.586,99
4 >40<50	409	1,268	518,612	68,30	35.421,20
5 >50	70	1,962	137,340	72,15	9.909,08
TOTAL	5.506		3.221,773		197.906,02
PRECIO LICITACIÓN					197.906,02

Encargado responsable de la zona

Jose Angel Pérez Gómez

EMPRESA ADJUDICATARIA	
IMPORTE ADJUDICACIÓN	

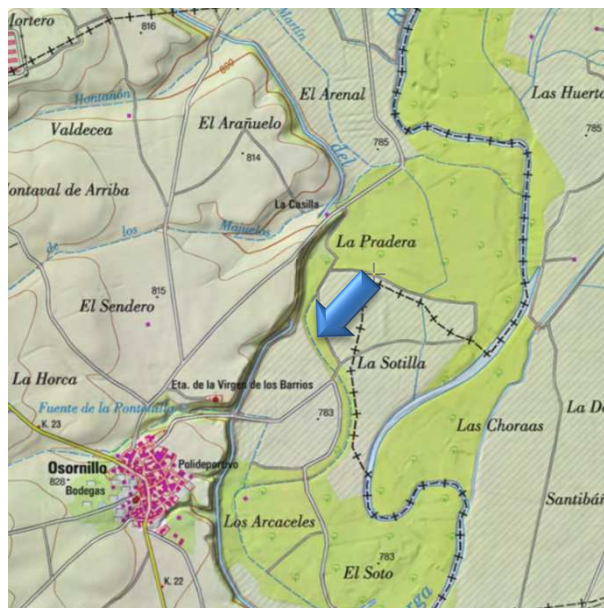
NOMBRE PROPIETARIO	DNI/NIF	DIRECCIÓN	TELÉFONO	C. C.

FECHA ADJUDICACIÓN	
FECHA CONTRATO	
FECHA INGRESO 25%	
FECHA PAGO 100%	
FECHA ENTREGA LICENCIA	
FECHA DEVOLUCIÓN AVAL	

OSORNILLO

DATOS GEOGRAFICOS

T. municipal: Osornillo
Provincia: Palencia
Subcuenca: Pisuerga
Rio: Pisuerga
Margen: Derecha
Polígono: 2
Parcelas: 5012
Paraje La Casilla



TITULARIDAD Y % DE PARTICIPACIÓN:

Ayuntamiento 50 %

DATOS DASOMÉTRICOS

Año plantación	1995		
Clones	I-214		
Edad media	20 Años		
Marco de plantación	6X5	Gradeos	Anual
Superficie plantada	1,02 ha	Podas	6 metros
Número de árboles	339 Unidades	Estado	Bueno
Volumen total	121,970 m ³	Observaciones:	
Volumen árbol tipo	0,360 m ³		
Equivalencia diámetro	26 cm		
Crecimiento equivalente	5,991 m ³ /ha/año		

EXISTENCIAS		CUBICACIÓN		VALORACION	
Clase diamétrica cm	Nº árboles	Madera árbol tipo m ³	Total madera m ³	Precio €/m ³	Precio total €
L <15					
1 >15<20	80	0,111	8,880	19,28	171,21
2A >20<25	98	0,229	22,442	25,27	567,11
2B >25<30	107	0,478	51,146	32,11	1.642,30
3 >30<40	47	0,836	39,292	55,48	2.179,92
4 >40<50					
5 >50					
TOTAL	339		121,970		4.563,92
PRECIO LICITACIÓN					3.600,00

Encargado responsable de la zona

Jose Angel Pérez Gómez

EMPRESA ADJUDICATARIA	
IMPORTE ADJUDICACIÓN	

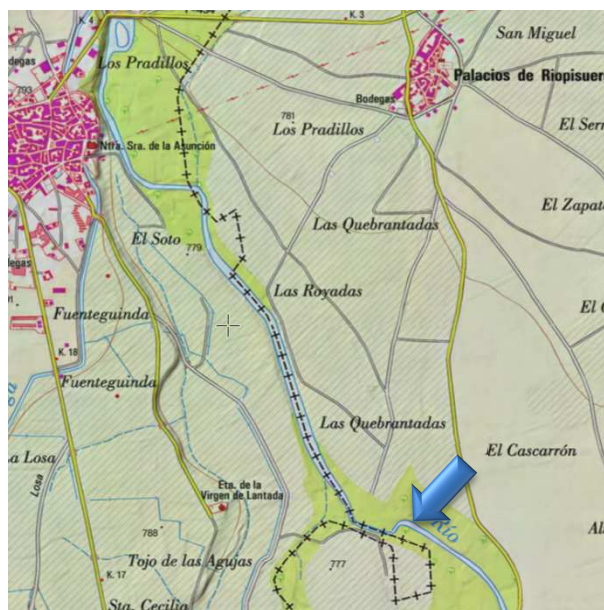
NOMBRE PROPIETARIO	DNI/NIF	DIRECCIÓN	TELÉFONO	C. C.

FECHA ADJUDICACIÓN	
FECHA CONTRATO	
FECHA INGRESO 25%	
FECHA PAGO 100%	
FECHA ENTREGA LICENCIA	
FECHA DEVOLUCIÓN AVAL	

PALACIOS DE RIOPISUERGA L-1

DATOS GEOGRAFICOS

T. municipal: Palacios de Riopisuerga
Provincia: Burgos
Subcuenca: Pisuerga
Río: Pisuerga
Margen: Izquierda
Polígono: 512
Parcelas: 5174, 5131, 25133, 5152, 349
Paraje La Toja



TITULARIDAD Y % DE PARTICIPACIÓN:

F. V. R. (Particular)	12,20 %
F. E. F. (Particular)	12,50 %
M.G.G. (Particular)	4,50 %
E. C. H. (Particular)	20,80 %

DATOS DASOMÉTRICOS

Año plantación	1995		
Clones	NNDv		
Edad media	20 Años		
Marco de plantación	6X5	Gradeos	Anual
Superficie plantada	0,70 ha	Podas	6 metros
Número de árboles	233 Unidades	Estado	Bueno
Volumen total	262,081 m ³	Observaciones:	
Volumen árbol tipo	1,125 m ³		
Equivalencia diámetro	39 cm		
Crecimiento equivalente	18,728 m ³ /ha/año		

EXISTENCIAS		CUBICACIÓN		VALORACION	
Clase diamétrica cm	Nº árboles	Madera árbol tipo m ³	Total madera m ³	Precio €/m ³	Precio total €
L <15	3	0,030	0,090	11,10	1,00
1 >15<20	1	0,111	0,111	19,21	2,13
2A >20<25	13	0,247	3,211	26,45	84,93
2B >25<30	17	0,448	7,616	33,86	257,88
3 >30<40	92	0,962	88,504	55,98	4.954,45
4 >40<50	80	1,314	105,120	70,13	7.372,07
5 >50	27	2,127	57,429	75,44	4.332,44
TOTAL	233		262,081		17.004,90
PRECIO LICITACIÓN					13.500,00

Encargado responsable de la zona

Jose Angel Pérez Gómez

EMPRESA ADJUDICATARIA	
IMPORTE ADJUDICACIÓN	

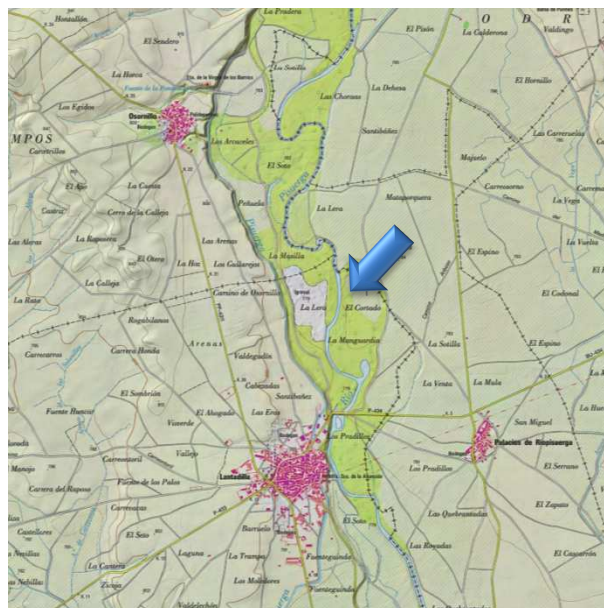
NOMBRE PROPIETARIO	DNI/NIF	DIRECCIÓN	TELÉFONO	C. C.

FECHA ADJUDICACIÓN	
FECHA CONTRATO	
FECHA INGRESO 25%	
FECHA PAGO 100%	
FECHA ENTREGA LICENCIA	
FECHA DEVOLUCIÓN AVAL	

PALACIOS DE RIOPISUERGA L-2

DATOS GEOGRAFICOS

T. municipal: Palacios de Riopisuerga
Provincia: Burgos
Subcuenca: Pisuerga
Rio: Pisuerga
Margen: Izquierda
Polígono: 509
Parcelas: 5059
Paraje Torronteros



TITULARIDAD Y % DE PARTICIPACIÓN:

Ayuntamiento 50 %

DATOS DASOMÉTRICOS

Año plantación	2000		
Clones	NNDv-Viriato		
Edad media	15 Años		
Marco de plantación	6X5	Gradeos	Anual
Superficie plantada	3,82 ha	Podas	6 metros
Número de árboles	1.271 Unidades	Estado	Bueno
Volumen total	335,466 m ³	Observaciones:	
Volumen árbol tipo	0,264 m ³		
Equivalencia diámetro	23 cm		
Crecimiento equivalente	5,859 m ³ /ha/año		

EXISTENCIAS		CUBICACIÓN		VALORACION	
Clase diamétrica cm	Nº árboles	Madera árbol tipo m ³	Total madera m ³	Precio €/m ³	Precio total €
L <15	109	0,026	2,834	18,06	51,18
1 >15<20	469	0,116	54,404	24,13	1.312,77
2A >20<25	353	0,211	74,483	40,00	2.979,32
2B >25<30	190	0,402	76,380	49,35	3.769,35
3 >30<40	125	0,763	95,375	60,10	5.732,04
4 >40<50	23	1,208	27,784	71,14	1.976,55
5 >50	2	2,103	4,206	79,39	333,91
TOTAL	1.271		335,466		16.155,13
PRECIO LICITACIÓN					16.155,13

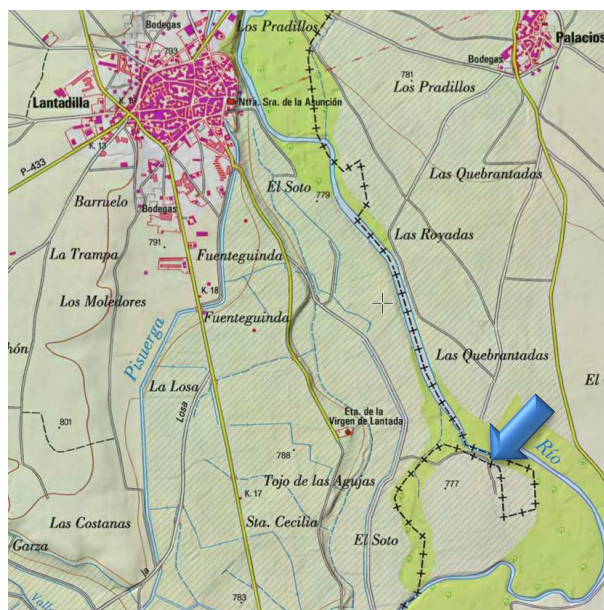
Encargado responsable de la zona

Jose Angel Pérez Gómez

PALACIOS DE RIOPISUERGA L-3

DATOS GEOGRAFICOS

T. municipal: Palacios de Riopisuerga
Provincia: Burgos
Subcuenca: Pisuerga
Río: Pisuerga
Margen: Izquierda
Polígono: 513
Parcelas: 5099, 5100, 5101, 5102, 5103, 5104, 5105
Paraje Quebrantos



TITULARIDAD Y % DE PARTICIPACIÓN:

E. O. C. (Particular)	9,25 %
M. C. G. (Particular)	17,50 %
P. R. O. (Particular)	11,25 %
S. O. M. (Particular)	9,75 %
E. G. M. (Particular)	2,25 %

DATOS DASOMÉTRICOS

Año plantación	2000		
Clones	NNDv		
Edad media	15 Años		
Marco de plantación	6X5	Gradeos	10 años
Superficie plantada	1,71 ha	Podas	6 metros
Número de árboles	568 Unidades	Estado	Bueno
Volumen total	362,118 m ³	Observaciones:	
Volumen árbol tipo	0,638 m ³		
Equivalencia diámetro	32 cm		
Crecimiento equivalente	14,153 m ³ /ha/año		

EXISTENCIAS		CUBICACIÓN		VALORACION	
Clase diamétrica cm	Nº árboles	Madera árbol tipo m ³	Total madera m ³	Precio €/m ³	Precio total €
L <15	9	0,046	0,414	24,10	9,98
1 >15<20	12	0,125	1,500	40,00	60,00
2A >20<25	45	0,222	9,990	48,10	480,52
2B >25<30	112	0,425	47,600	56,60	2.694,16
3 >30<40	360	0,733	263,880	62,19	16.410,70
4 >40<50	29	1,268	36,772	68,30	2.511,53
5 >50	1	1,962	1,962	72,15	141,56
TOTAL	568		362,118		22.308,44
PRECIO LICITACIÓN					22.308,44

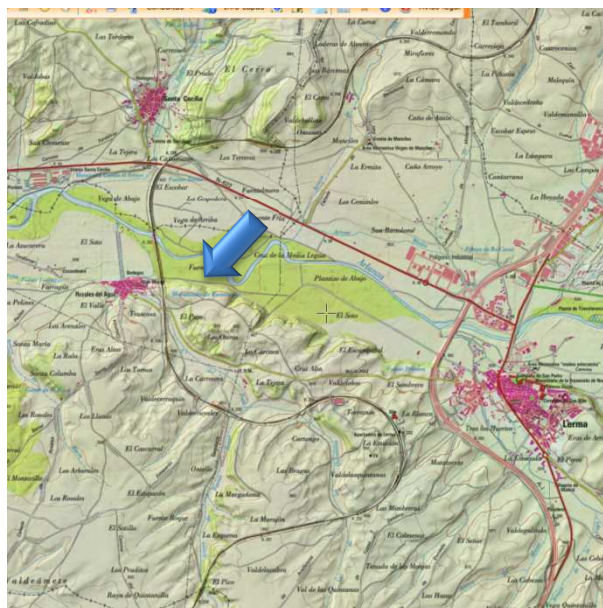
Encargado responsable de la zona

Jose Angel Pérez Gómez

RUYALES DEL AGUA

DATOS GEOGRAFICOS

T. municipal: Ruyales del Agua
Provincia: Burgos
Subcuenca: Pisuerga
Rio: Arlanza
Margen: Izquierda
Polígono: 578
Parcelas: 5123
Paraje Fuente Himan



TITULARIDAD Y % DE PARTICIPACIÓN:

Entidad Local Menor 50 %

DATOS DASOMÉTRICOS

Año plantación	1998		
Clones	I-214		
Edad media	17 Años		
Marco de plantación	6X5	Gradeos	Anual
Superficie plantada	13,36 ha	Podas	6 metros
Número de árboles	4.450 Unidades	Estado	Bueno
Volumen total	1.940,296 m ³	Observaciones:	
Volumen árbol tipo	0,436 m ³		
Equivalencia diámetro	28 cm		
Crecimiento equivalente	8,541 m ³ /ha/año		

EXISTENCIAS		CUBICACIÓN		VALORACION	
Clase diamétrica cm	Nº árboles	Madera árbol tipo m ³	Total madera m ³	Precio €/m ³	Precio total €
L <15	306	0,034	10,404	18,06	187,90
1 >15<20	944	0,130	122,720	24,13	2.961,23
2A >20<25	1.073	0,265	284,345	40,00	11.373,80
2B >25<30	750	0,447	335,250	49,35	16.544,59
3 >30<40	1.093	0,772	843,796	60,10	50.712,14
4 >40<50	281	1,201	337,481	71,14	24.008,40
5 >50	3	2,100	6,300	79,39	500,16
TOTAL	4.450		1.940,296		106.288,21
PRECIO LICITACIÓN					106.288,21

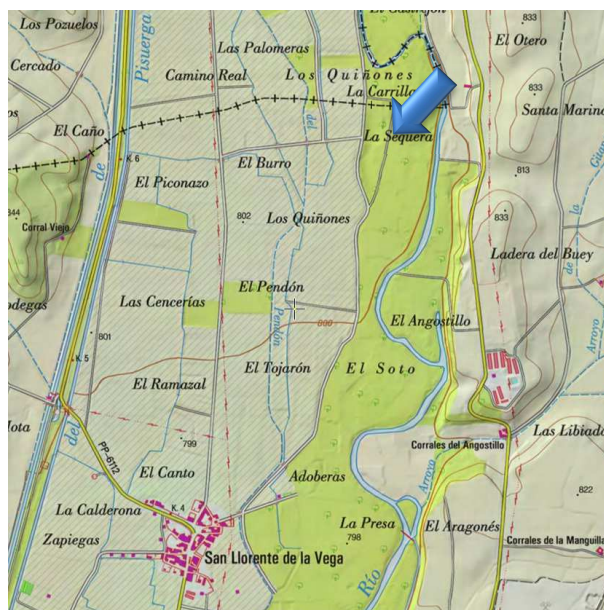
Encargado responsable de la zona

Jose Angel Pérez Gómez

SAN LLORENTE

DATOS GEOGRAFICOS

T. municipal: San Llorente de La Vega
Provincia: Burgos
Subcuenca: Pisuerga
Rio: Pisuerga
Margen: Derecha
Polígono:
Parcelas:
Paraje El Soto



TITULARIDAD Y % DE PARTICIPACIÓN:

Junta Vecinal 50 %

DATOS DASOMÉTRICOS

Año plantación	2001		
Clones	Varios		
Edad media	14 Años		
Marco de plantación	6X5	Gradeos	Anual
Superficie plantada	22,82 ha	Podas	8 metros
Número de árboles	7.598 Unidades	Estado	Bueno
Volumen total	4.085,736 m ³	Observaciones:	
Volumen árbol tipo	0,538 m ³		
Equivalencia diámetro	30 cm		
Crecimiento equivalente	12,790 m ³ /ha/año		

EXISTENCIAS		CUBICACIÓN		VALORACION	
Clase diamétrica cm	Nº árboles	Madera árbol tipo m ³	Total madera m ³	Precio €/m ³	Precio total €
L <15	340	0,026	8,840	18,06	159,65
1 >15<20	962	0,120	115,440	24,13	2.785,57
2A >20<25	1.454	0,222	322,788	40,00	12.911,52
2B >25<30	1.445	0,482	696,490	49,35	34.371,78
3 >30<40	2.776	0,771	2.140,296	60,10	128.631,79
4 >40<50	608	1,273	773,984	71,14	55.061,22
5 >50	13	2,146	27,898	79,39	2.214,82
TOTAL	7.598		4.085,736		236.136,35
PRECIO LICITACIÓN					236.136,35

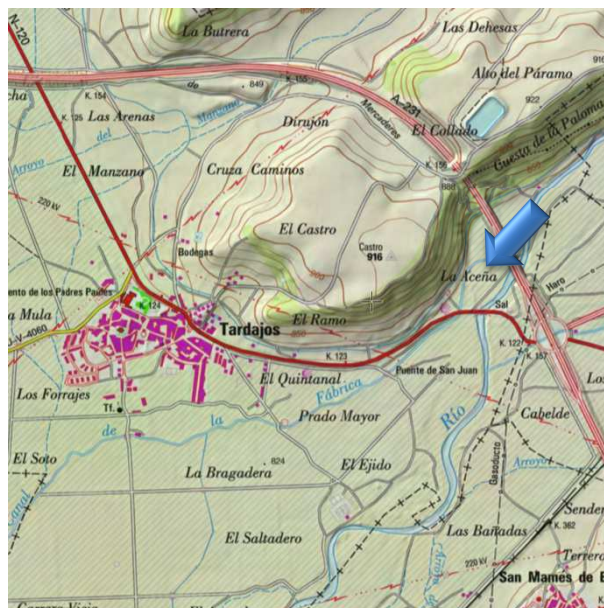
Encargado responsable de la zona

Jose Angel Pérez Gómez

TARDAJOS

DATOS GEOGRAFICOS

T. municipal: Tardajos
Provincia: Burgos
Subcuenca: Pisuerga
Río: Arlanzón
Margen: Ambas
Polígono: 505 - 507
Parcelas: (505) 731, 730 (507) 5366, 5367, 1018
Paraje El Puente



TITULARIDAD Y % DE PARTICIPACIÓN:

Ayuntamiento de Tardajos 50 %

DATOS DASOMÉTRICOS

Año plantación	1998		
Clones	I-214		
Edad media	17 Años		
Marco de plantación	6X5	Gradeos	Anual
Superficie plantada	9,24 ha	Podas	7 metros
Número de árboles	3.076 Unidades	Estado	Bueno
Volumen total	2.808,918 m ³	Observaciones:	
Volumen árbol tipo	0,913 m ³		
Equivalencia diámetro	36 cm		
Crecimiento equivalente	17,887 m ³ /ha/año		

EXISTENCIAS		CUBICACIÓN		VALORACION	
Clase diamétrica cm	Nº árboles	Madera árbol tipo m ³	Total madera m ³	Precio €/m ³	Precio total €
L <15	295	0,026	7,670	18,06	138,52
1 >15<20	7	0,130	0,910	24,13	21,96
2A >20<25	90	0,268	24,120	40,00	964,80
2B >25<30	277	0,495	137,115	49,35	6.766,63
3 >30<40	1.296	0,783	1.014,768	60,10	60.987,56
4 >40<50	936	1,285	1.202,760	71,14	85.564,35
5 >50	175	2,409	421,575	79,23	33.401,39
TOTAL	3.076		2.808,918		187.845,19
PRECIO LICITACIÓN					187.845,19

Encargado responsable de la zona

Jose Angel Pérez Gómez

EMPRESA ADJUDICATARIA	
IMPORTE ADJUDICACIÓN	

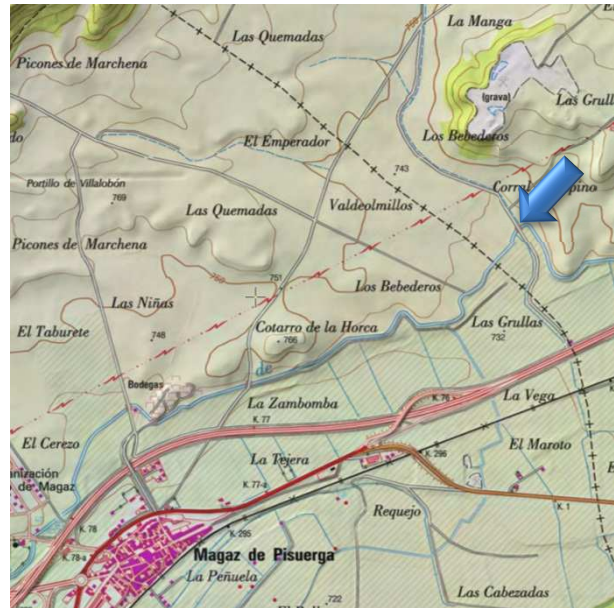
NOMBRE PROPIETARIO	DNI/NIF	DIRECCIÓN	TELÉFONO	C. C.

FECHA ADJUDICACIÓN	
FECHA CONTRATO	
FECHA INGRESO 25%	
FECHA PAGO 100%	
FECHA ENTREGA LICENCIA	
FECHA DEVOLUCIÓN AVAL	

VALDEOLMILLOS-MAGAZ

DATOS GEOGRAFICOS

T. municipal: Magaz
Provincia: Palencia
Subcuenca: Pisuerga
Río: Pisuerga
Margen: Derecha
Polígono: 2
Parcelas: 67
Paraje Cal de Villalaco



TITULARIDAD Y % DE PARTICIPACIÓN:

C. P. M. (Particular) 50 %

DATOS DASOMÉTRICOS

Año plantación	1995		
Clones	I-488		
Edad media	20 Años		
Marco de plantación	6X5	Gradeos	Anual
Superficie plantada	0,18 ha	Podas	5 metros
Número de árboles	59 Unidades	Estado	Bueno
Volumen total	54,472 m ³	Observaciones:	
Volumen árbol tipo	0,923 m ³		
Equivalencia diámetro	36 cm		
Crecimiento equivalente	15,372 m ³ /ha/año		

EXISTENCIAS		CUBICACIÓN		VALORACION	
Clase diamétrica cm	Nº árboles	Madera árbol tipo m ³	Total madera m ³	Precio €/m ³	Precio total €
L <15					
1 >15<20					
2A >20<25					
2B >25<30	2	0,410	0,820	29,37	24,08
3 >30<40	45	0,892	40,140	58,18	2.335,35
4 >40<50	12	1,126	13,512	67,30	909,36
5 >50					
TOTAL	59		54,472		3.268,79
PRECIO LICITACIÓN					1.850,00

Encargado responsable de la zona

Jose Angel Pérez Gómez

VALTIERRA

DATOS GEOGRAFICOS

T. municipal: Valtierra de Riopisuerga
-Melgar de Fernamental-

Provincia: Burgos

Subcuenca: Pisuerga

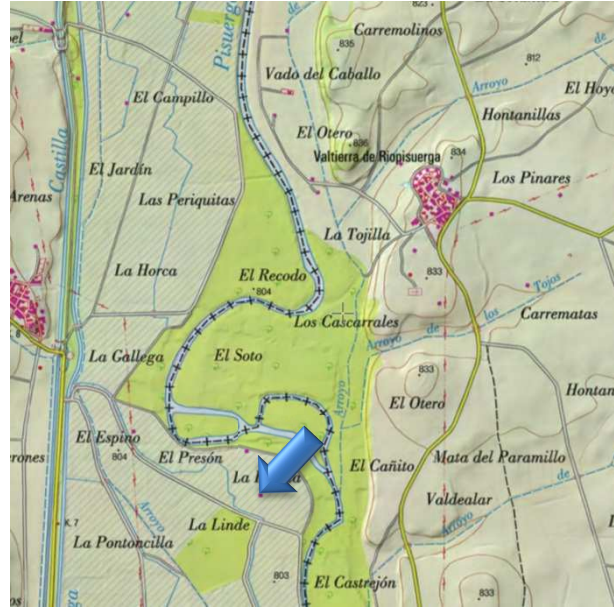
Rio: Pisuerga

Margen: Izquierda

Polígono: 603

Parcelas: 5306

Paraje Castrejón



TITULARIDAD Y % DE PARTICIPACIÓN:

Entidad Local Menor 50 %

DATOS DASOMÉTRICOS

Año plantación	1999		
Clones	I-214, NNDv, Viriato		
Edad media	16 Años		
Marco de plantación	6X5	Gradeos	9 años
Superficie plantada	10,05 ha	Podas	7 metros
Número de árboles	3.347 Unidades	Estado	Bueno
Volumen total	2.695,394 m ³	Observaciones:	
Volumen árbol tipo	0,805 m ³		
Equivalencia diámetro	35 cm		
Crecimiento equivalente	16,761 m ³ /ha/año		

EXISTENCIAS		CUBICACIÓN		VALORACION	
Clase diamétrica cm	Nº árboles	Madera árbol tipo m ³	Total madera m ³	Precio €/m ³	Precio total €
L <15	174	0,034	5,916	18,06	106,84
1 >15<20	41	0,130	5,330	24,13	128,61
2A >20<25	178	0,268	47,704	40,00	1.908,16
2B >25<30	414	0,482	199,548	49,35	9.847,69
3 >30<40	1.831	0,817	1.495,927	60,10	89.905,21
4 >40<50	665	1,273	846,545	71,14	60.223,21
5 >50	44	2,146	94,424	79,39	7.496,32
TOTAL	3.347		2.695,394		169.616,06
PRECIO LICITACIÓN					169.616,06

Encargado responsable de la zona

Jose Angel Pérez Gómez

EMPRESA ADJUDICATARIA	
IMPORTE ADJUDICACIÓN	

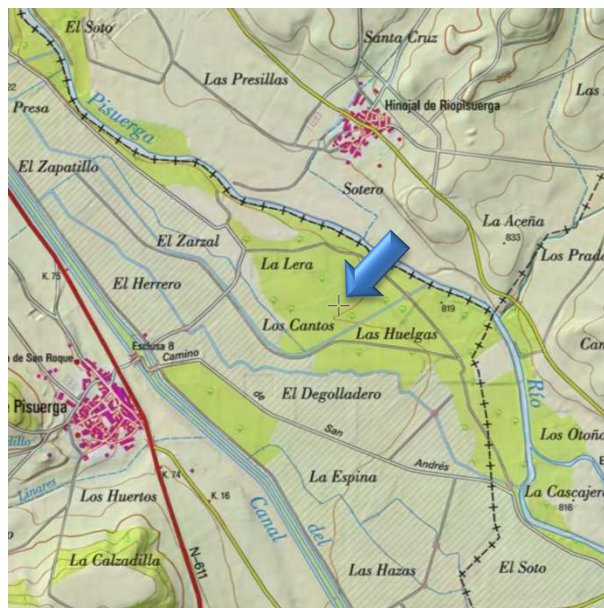
NOMBRE PROPIETARIO	DNI/NIF	DIRECCIÓN	TELÉFONO	C. C.

FECHA ADJUDICACIÓN	
FECHA CONTRATO	
FECHA INGRESO 25%	
FECHA PAGO 100%	
FECHA ENTREGA LICENCIA	
FECHA DEVOLUCIÓN AVAL	

VENTOSA L-1

DATOS GEOGRAFICOS

T. municipal: Ventosa de Pisuerga -Herrera de Pisuerga-
Provincia: Palencia
Subcuenca: Pisuerga
Rio: Pisuerga
Margen: Derecha
Polígono: 808
Parcelas: 5004
Paraje La Gravera



TITULARIDAD Y % DE PARTICIPACIÓN:

Pedanía 50 %

DATOS DASOMÉTRICOS

Año plantación	1997		
Clones	NNDv		
Edad media	18 Años		
Marco de plantación	6X5	Gradeos	10 años
Superficie plantada	2,09 ha	Podas	6 metros
Número de árboles	697 Unidades	Estado	Bueno
Volumen total	163,401 m ³	Observaciones:	
Volumen árbol tipo	0,234 m ³		
Equivalencia diámetro	22 cm		
Crecimiento equivalente	4,337 m ³ /ha/año		

EXISTENCIAS		CUBICACIÓN		VALORACION	
Clase diamétrica cm	Nº árboles	Madera árbol tipo m ³	Total madera m ³	Precio €/m ³	Precio total €
L <15	6	0,026	0,156	18,02	2,81
1 >15<20	200	0,112	22,400	24,13	540,51
2A >20<25	439	0,262	115,018	40,00	4.600,72
2B >25<30	47	0,471	22,137	49,35	1.092,46
3 >30<40	5	0,738	3,690	60,10	221,77
4 >40<50					
5 >50					
TOTAL	697		163,401		6.458,27
PRECIO LICITACIÓN					6.458,27

Encargado responsable de la zona

Jose Angel Pérez Gómez

EMPRESA ADJUDICATARIA	
IMPORTE ADJUDICACIÓN	

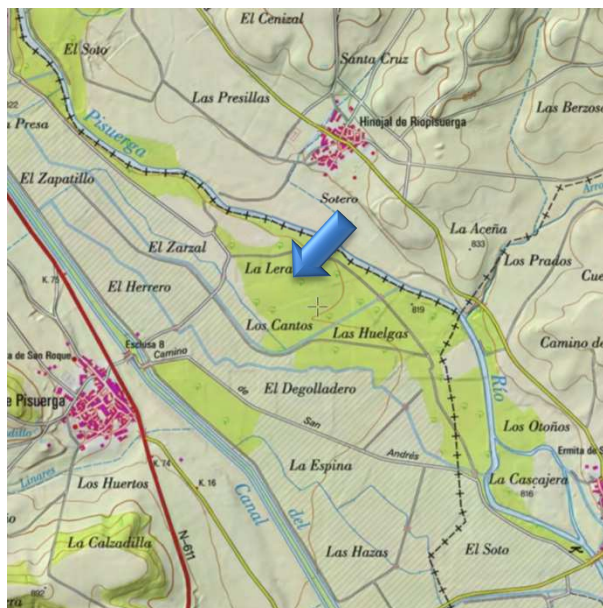
NOMBRE PROPIETARIO	DNI/NIF	DIRECCIÓN	TELÉFONO	C. C.

FECHA ADJUDICACIÓN	
FECHA CONTRATO	
FECHA INGRESO 25%	
FECHA PAGO 100%	
FECHA ENTREGA LICENCIA	
FECHA DEVOLUCIÓN AVAL	

VENTOSA L-2

DATOS GEOGRAFICOS

T. municipal: Ventosa de Pisuegra
 -Herrera de Pisuegra-
Provincia: Palencia
Subcuenca: Pisuegra
Rio: Pisuegra
Margen: Derecha
Polígono: 808
Parcelas: 5005, 5011, 5018
Paraje La Lera



TITULARIDAD Y % DE PARTICIPACIÓN:

A.V.O. (Particular) 6 %
 J. I. O. Z (Particular) 44 %

DATOS DASOMÉTRICOS

Año plantación	1997		
Clones	NNDv, I-214		
Edad media	18 Años		
Marco de plantación	6X5	Gradeos	10 años
Superficie plantada	7,18 ha	Podas	6 metros
Número de árboles	2.392 Unidades	Estado	Bueno
Volumen total	678,712 m ³	Observaciones:	
Volumen árbol tipo	0,284 m ³		
Equivalencia diámetro	24 cm		
Crecimiento equivalente	5,249 m ³ /ha/año		

EXISTENCIAS		CUBICACIÓN		VALORACION	
Clase diamétrica cm	Nº árboles	Madera árbol tipo m ³	Total madera m ³	Precio €/m ³	Precio total €
L <15	18	0,046	0,828	24,10	19,95
1 >15<20	497	0,125	62,125	40,00	2.485,00
2A >20<25	1.195	0,222	265,290	48,10	12.760,45
2B >25<30	504	0,425	214,200	56,60	12.123,72
3 >30<40	153	0,689	105,417	62,19	6.555,88
4 >40<50	23	1,178	27,094	68,30	1.850,52
5 >50	2	1,879	3,758	72,15	271,14
TOTAL	2.392		678,712		36.066,67
PRECIO LICITACIÓN					36.066,67

Encargado responsable de la zona

Jose Angel Pérez Gómez

EMPRESA ADJUDICATARIA	
IMPORTE ADJUDICACIÓN	

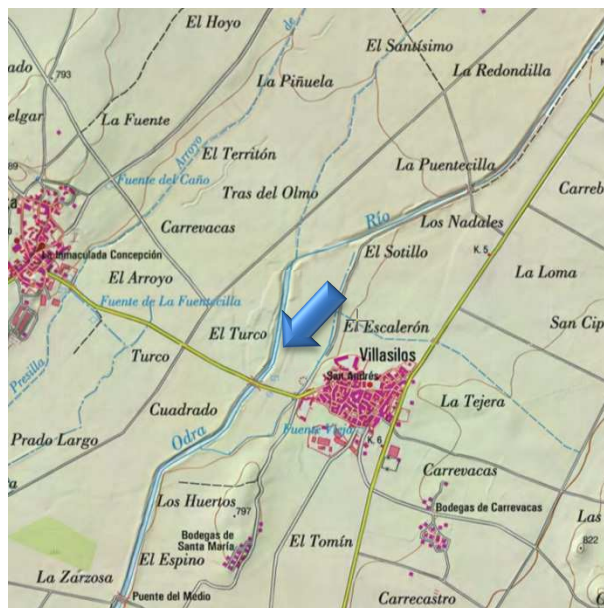
NOMBRE PROPIETARIO	DNI/NIF	DIRECCIÓN	TELÉFONO	C. C.

FECHA ADJUDICACIÓN	
FECHA CONTRATO	
FECHA INGRESO 25%	
FECHA PAGO 100%	
FECHA ENTREGA LICENCIA	
FECHA DEVOLUCIÓN AVAL	

VILLASILOS

DATOS GEOGRAFICOS

T. municipal: Villasilos –Castrojeriz-
Provincia: Burgos
Subcuenca: Pisuegra
Rio: Odra
Margen: Izquierda
Polígono: 503
Parcelas: 973, 6143, 909
Paraje Soto



TITULARIDAD Y % DE PARTICIPACIÓN:

Entidad Local Menor 50 %

DATOS DASOMÉTRICOS

Año plantación	1997		
Clones	NNDv		
Edad media	18 Años		
Marco de plantación	6X5	Gradeos	6 años
Superficie plantada	2,16 ha	Podas	5 metros
Número de árboles	718 Unidades	Estado	Regular
Volumen total	131,663 m ³	Observaciones:	
Volumen árbol tipo	0,183 m ³		
Equivalencia diámetro	20 cm		
Crecimiento equivalente	3,392 m ³ /ha/año		

EXISTENCIAS		CUBICACIÓN		VALORACION	
Clase diamétrica cm	Nº árboles	Madera árbol tipo m ³	Total madera m ³	Precio €/m ³	Precio total €
L <15	27	0,030	0,810	11,10	8,99
1 >15<20	400	0,111	44,400	14,62	649,13
2A >20<25	203	0,223	45,269	18,50	837,48
2B >25<30	72	0,414	29,808	29,37	875,46
3 >30<40	16	0,711	11,376	58,14	661,40
4 >40<50					
5 >50					
TOTAL	718		131,663		3.032,46
PRECIO LICITACIÓN					2.400,00

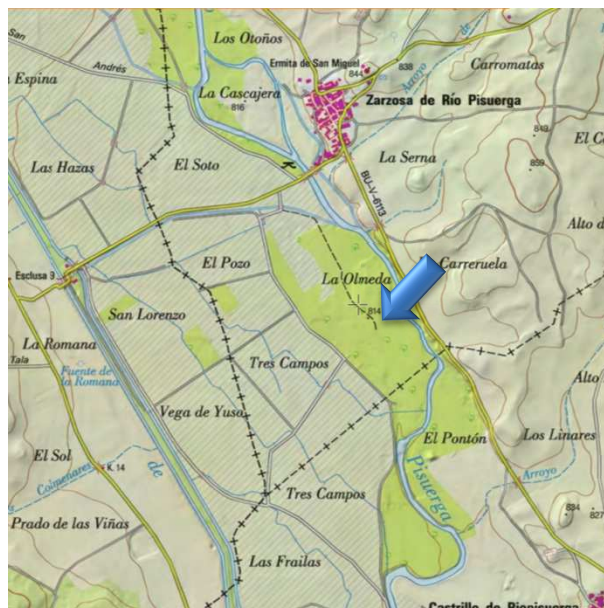
Encargado responsable de la zona

Jose Angel Pérez Gómez

ZARZOSA

DATOS GEOGRAFICOS

T. municipal: Zarzosa de Rio Pisuegra
Provincia: Burgos
Subcuenca: Pisuegra
Rio: Pisuegra
Margen: Derecha
Polígono: 506
Parcelas: 15078
Paraje El Hornillo



TITULARIDAD Y % DE PARTICIPACIÓN:

Ayuntamiento de Zarzosa de Río Pisuegra 50 %

DATOS DASOMÉTRICOS

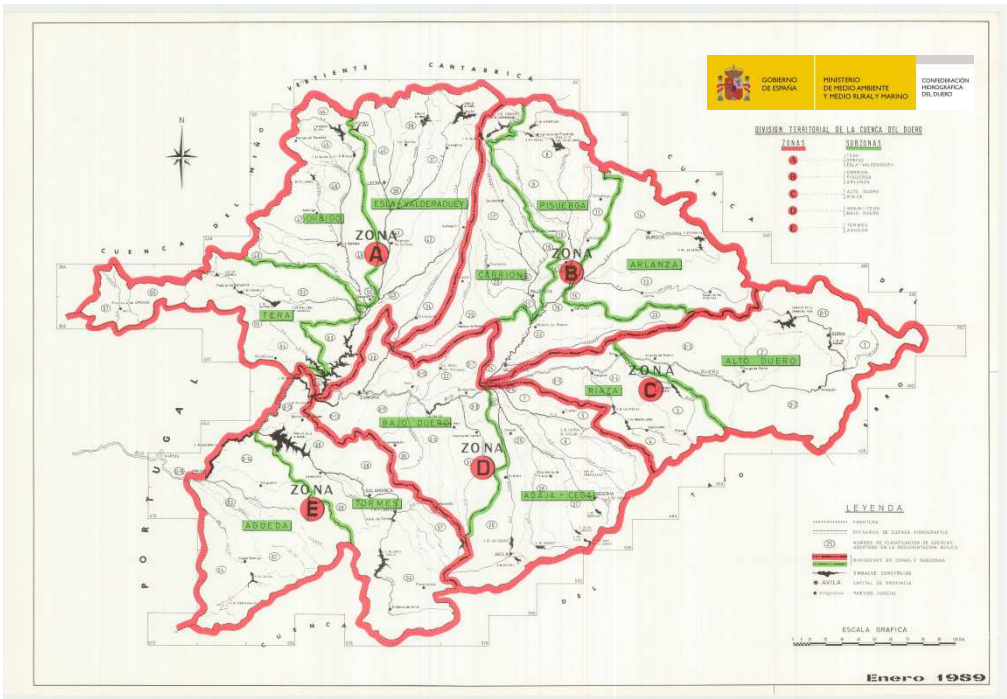
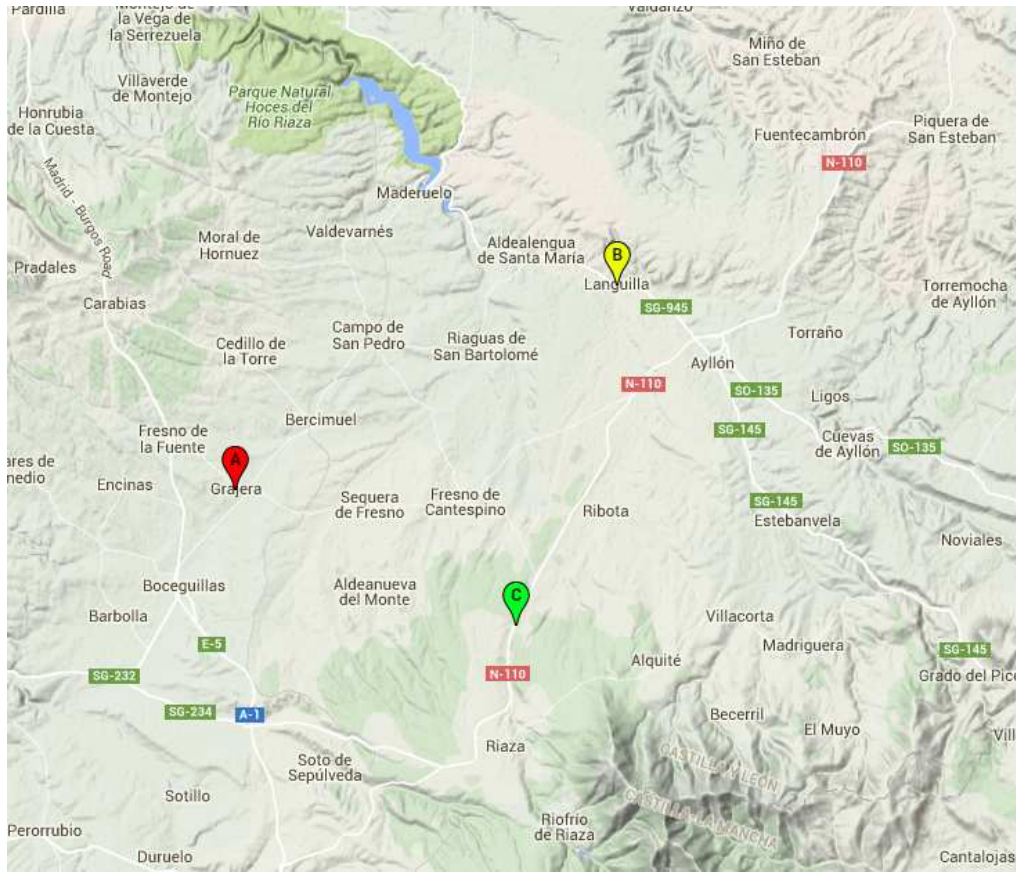
Año plantación	2000		
Clones	Mc		
Edad media	15 Años		
Marco de plantación	6X5	Gradeos	9 años
Superficie plantada	8,69 ha	Podas	7 metros
Número de árboles	2.894 Unidades	Estado	Bueno
Volumen total	1.273,051 m ³	Observaciones:	
Volumen árbol tipo	0,440 m ³		
Equivalencia diámetro	28 cm		
Crecimiento equivalente	9,766 m ³ /ha/año		

EXISTENCIAS		CUBICACIÓN		VALORACION	
Clase diamétrica cm	Nº árboles	Madera árbol tipo m ³	Total madera m ³	Precio €/m ³	Precio total €
L <15	37	0,034	1,258	18,02	22,67
1 >15<20	229	0,130	29,770	24,13	718,35
2A >20<25	802	0,265	212,530	40,00	8.501,20
2B >25<30	1.213	0,471	571,323	49,35	28.194,79
3 >30<40	590	0,729	430,110	60,10	25.849,61
4 >40<50	23	1,220	28,060	71,14	1.996,19
5 >50					
TOTAL	2.894		1.273,051		65.282,81
PRECIO LICITACIÓN					65.282,81

Encargado responsable de la zona

Jose Angel Pérez Gómez

RIAZA



- 📍 Grajera
- 📍 Languilla
- 📍 Gomeznarro

EMPRESA ADJUDICATARIA	
IMPORTE ADJUDICACIÓN	

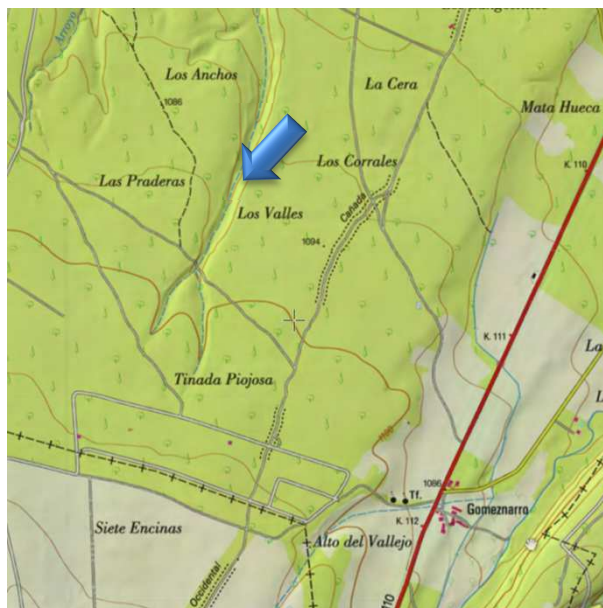
NOMBRE PROPIETARIO	DNI/NIF	DIRECCIÓN	TELÉFONO	C. C.

FECHA ADJUDICACIÓN	
FECHA CONTRATO	
FECHA INGRESO 25%	
FECHA PAGO 100%	
FECHA ENTREGA LICENCIA	
FECHA DEVOLUCIÓN AVAL	

GOMEZNARRO

DATOS GEOGRAFICOS

T. municipal: Fresno de Camtespino y Raza
Provincia: Segovia
Subcuenca: Riaza
Rio: Riaza
Margen: Ambas
Polígono: 6
Parcelas: 5080, 5079, 5269, 5271, 5270, 5277, 5257, 5126, 5106, 5107, 5108, 5109, 5110, 51121,
Paraje Prados de Vega



TITULARIDAD Y % DE PARTICIPACIÓN:

J. M. S. S. -Particular- 50 %

DATOS DASOMÉTRICOS

Año plantación	1996		
Clones	I-214		
Edad media	19 Años		
Marco de plantación	6X5	Gradeos	Anual
Superficie plantada	6,08 ha	Podas	5 metros
Número de árboles	2.024 Unidades	Estado	Regular
Volumen total	488,151 m ³	Observaciones:	
Volumen árbol tipo	0,241 m ³		
Equivalencia diámetro	23 cm		
Crecimiento equivalente	4,23 m ³ /ha/año		

EXISTENCIAS		CUBICACIÓN		VALORACION	
Clase diamétrica cm	Nº árboles	Madera árbol tipo m ³	Total madera m ³	Precio €/m ³	Precio total €
L <15	152	0,025	3,800	12,01	45,64
1 >15<20	867	0,121	104,907	15,16	1.590,39
2A >20<25	557	0,222	123,654	19,22	2.376,63
2B >25<30	299	0,478	142,922	31,13	4.449,16
3 >30<40	137	0,736	100,832	56,19	5.665,75
4 >40<50	12	1,003	12,036	60,25	725,17
5 >50					
TOTAL	2.024		488,151		14.852,74
PRECIO LICITACIÓN					14.852,74

Encargado responsable de la zona

Juan Fco. Martín Calleja

EMPRESA ADJUDICATARIA	
IMPORTE ADJUDICACIÓN	

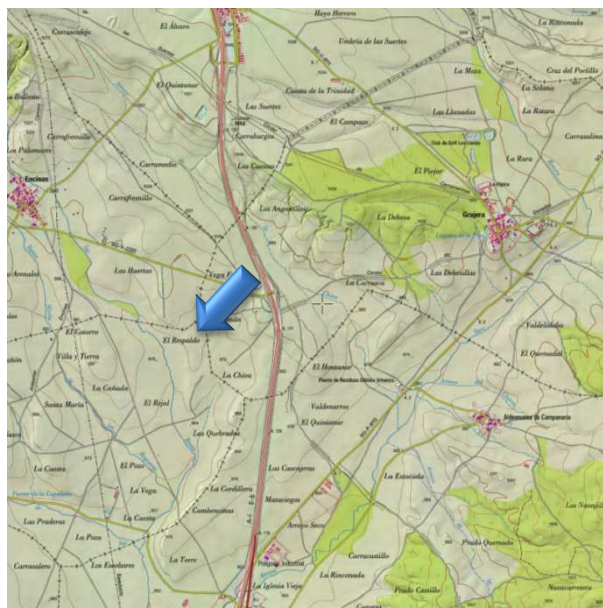
NOMBRE PROPIETARIO	DNI/NIF	DIRECCIÓN	TELÉFONO	C. C.

FECHA ADJUDICACIÓN	
FECHA CONTRATO	
FECHA INGRESO 25%	
FECHA PAGO 100%	
FECHA ENTREGA LICENCIA	
FECHA DEVOLUCIÓN AVAL	

GRAJERA

DATOS GEOGRAFICOS

T. municipal: Grajera
Provincia: Segovia
Subcuenca: Riaza
Rio: Riaza
Margen:
Polígono: 1
Parcelas: 9016
Paraje La Dehesa



TITULARIDAD Y % DE PARTICIPACIÓN:

Ayuntamiento 50 %

DATOS DASOMÉTRICOS

Año plantación	1989		
Clones	I-214		
Edad media	26	Años	
Marco de plantación	6X5		Gradeos
Superficie plantada	4,61	ha	Podas 5 metros
Número de árboles	1.534	Unidades	Estado Regular
Volumen total	879,445	m ³	Observaciones:
Volumen árbol tipo	0,573	m ³	
Equivalencia diámetro	30	cm	
Crecimiento equivalente	7,34	m ³ /ha/año	

EXISTENCIAS		CUBICACIÓN		VALORACION	
Clase diamétrica cm	Nº árboles	Madera árbol tipo m ³	Total madera m ³	Precio €/m ³	Precio total €
L <15	101	0,025	2,525	12,01	30,33
1 >15<20	11	0,121	1,331	15,16	20,18
2A >20<25	196	0,222	43,512	19,22	836,30
2B >25<30	484	0,496	240,064	31,13	7.473,19
3 >30<40	690	0,774	534,060	56,19	30.008,83
4 >40<50	47	1,019	47,893	60,25	2.885,55
5 >50	5	2,012	10,060	68,33	687,40
TOTAL	1.534		879,445		41.941,78
PRECIO LICITACIÓN					41.941,78

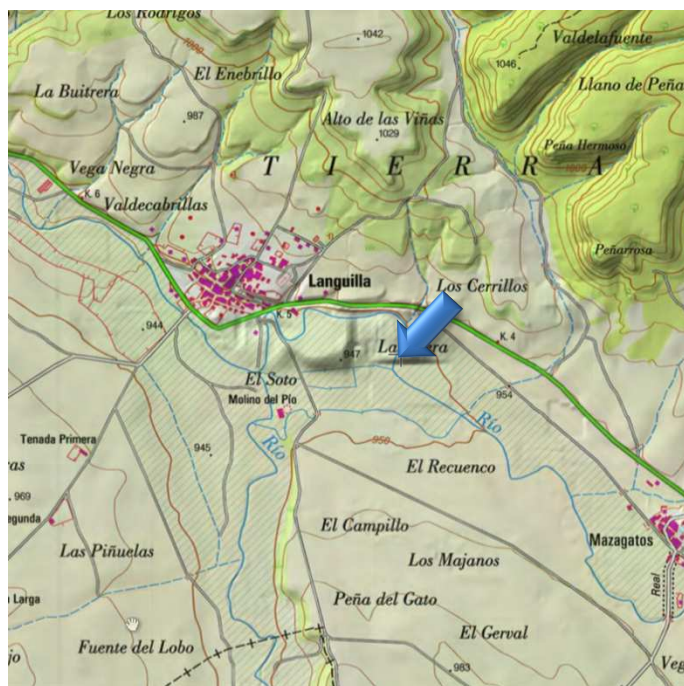
Encargado responsable de la zona

Juan Fco. Martín Calleja

LANGUILLA

DATOS GEOGRAFICOS

T. municipal: Languilla
 Provincia: Segovia
 Subcuenca: Riaza
 Rio: Agusejo
 Margen: Izquierda
 Polígono: 9-11
 Parcelas: 50-10-9-59-70
 Paraje: Prados



TITULARIDAD Y % DE PARTICIPACIÓN:

I. L. B. (Particular) 25 %
 M. L. A. (Particular) 25 %

DATOS DASOMÉTRICOS

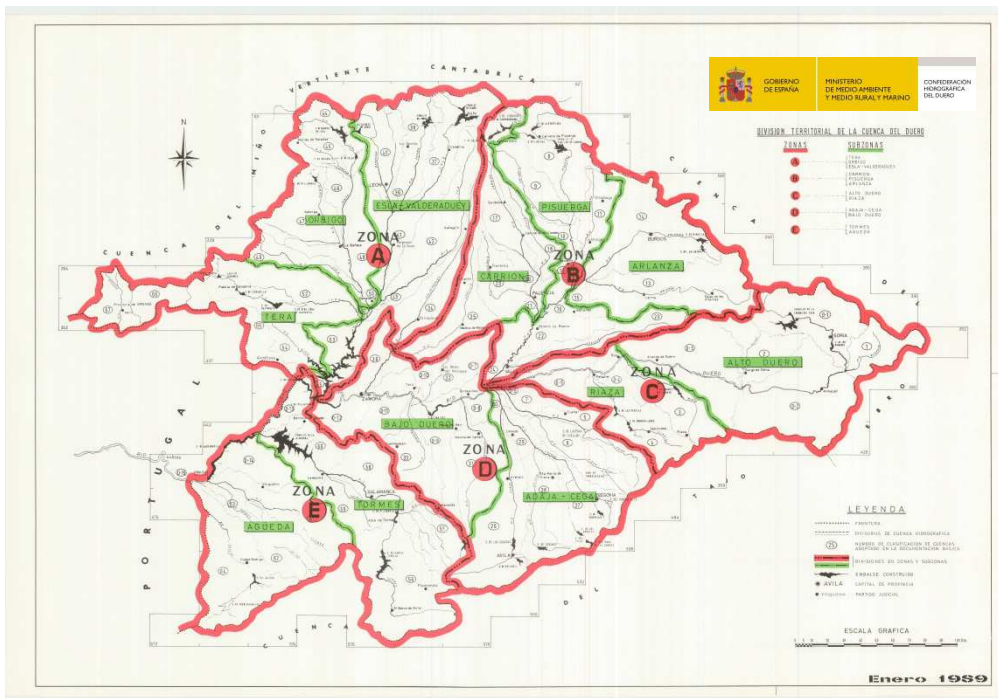
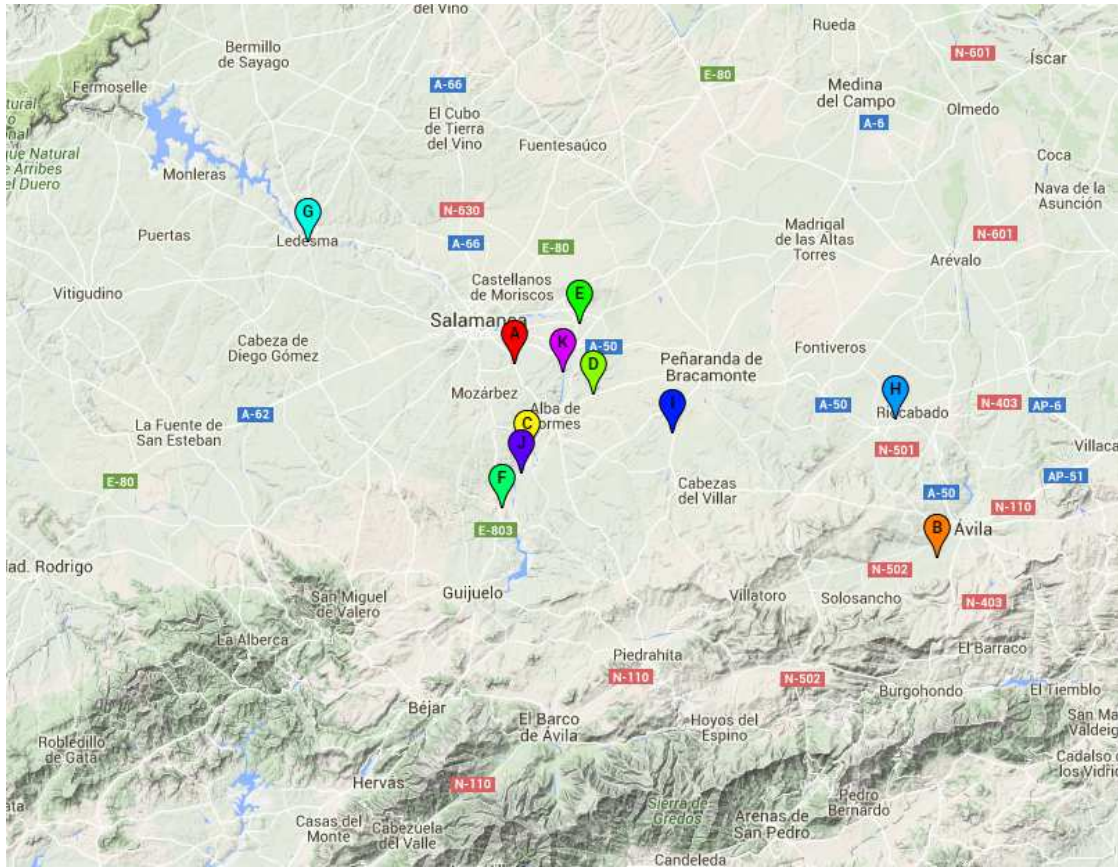
Año plantación 2002
 Clones I-214
 Edad media 13 Años
 Marco de plantación 6X6
 Superficie plantada 5,19 ha
 Número de árboles 1.444 Unidades
 Volumen total 1.257,975 m³
 Volumen árbol tipo 0,871 m³
 Equivalencia diámetro 36 cm
 Crecimiento equivalente 18,630 m³/ha/año
 Gradeos Anual
 Podas 6 metros
 Estado Bueno
 Observaciones:

EXISTENCIAS		CUBICACIÓN		VALORACION	
Clase diamétrica cm	Nº árboles	Madera árbol tipo m ³	Total madera m ³	Precio €/m ³	Precio total €
L <15	9	0,025	0,225	12,01	2,70
1 >15<20	10	0,121	1,210	15,16	18,34
2A >20<25	56	0,222	12,432	19,22	238,94
2B >25<30	154	0,496	76,384	24,18	1.846,97
3 >30<40	934	0,873	815,382	56,30	45.906,01
4 >40<50	268	1,211	324,548	61,77	20.047,33
5 >50	13	2,138	27,794	70,20	1.951,14
TOTAL	1.444		1.257,975		70.011,43
PRECIO LICITACIÓN					70.011,43

Encargado responsable de la zona

Juan Fco. Martín Calleja

TORMES

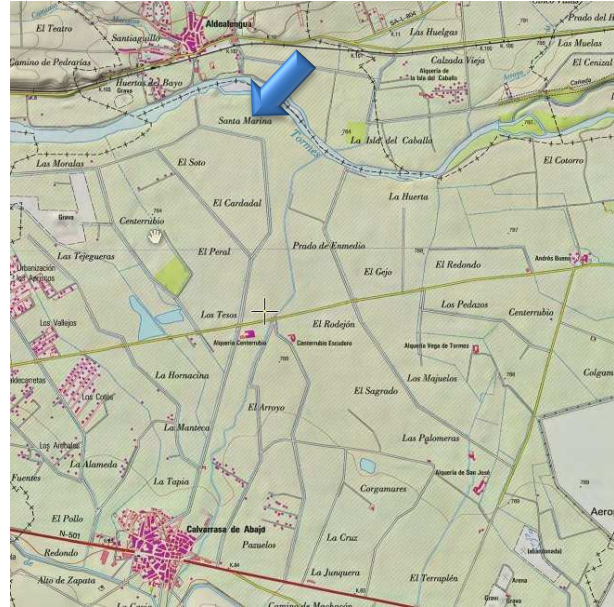


- Calvarrasa de Arriba
- El Fresno
- Encinas de Arriba
- Garcihernández
- Huerta
- La Maya
- Ledesma
- San Juan de la Encinilla
- Santiago de la Puebla
- Sieteiglesias de Tormes
- Villagonzalo de Tormes

CALVARRASA

DATOS GEOGRAFICOS

T. municipal: Calvarrasa de Abajo
Provincia: Salamanca
Subcuenca: Tormes
Rio: Tormes
Margen: Izquierda
Polígono: 507
Parcelas: 886,9064
Paraje Centerubio



TITULARIDAD Y % DE PARTICIPACIÓN:

F. H. E. G. (Particular) 39,80 %
 C.H.D. 60,20 %

DATOS DASOMÉTRICOS

Año plantación	1997		
Clones	NNDv		
Edad media	18 Años		
Marco de plantación	6X6	Gradeos	Anual
Superficie plantada	7,95 ha	Podas	6 metros
Número de árboles	2.210 Unidades	Estado	Bueno
Volumen total	2.323,362 m ³	Observaciones:	
Volumen árbol tipo	1,051 m ³		
Equivalencia diámetro	38 cm		
Crecimiento equivalente	16.24 m ³ /ha/año		

EXISTENCIAS		CUBICACIÓN		VALORACION	
Clase diamétrica cm	Nº árboles	Madera árbol tipo m ³	Total madera m ³	Precio €/m ³	Precio total €
L <15	38	0,030	1,140	11,10	12,65
1 >15<20	109	0,111	12,099	14,61	176,77
2A >20<25	192	0,263	50,496	18,75	946,80
2B >25<30	306	0,571	174,726	29,94	5.231,30
3 >30<40	999	1,006	1.004,994	57,39	57.676,61
4 >40<50	489	1,873	915,897	65,18	59.698,17
5 >50	77	2,130	164,010	72,23	11.846,44
TOTAL	2.210		2.323,362		135.588,73
PRECIO LICITACIÓN					110.000,00

Encargado responsable de la zona

Serafin Sánchez Sánchez

EMPRESA ADJUDICATARIA	
IMPORTE ADJUDICACIÓN	

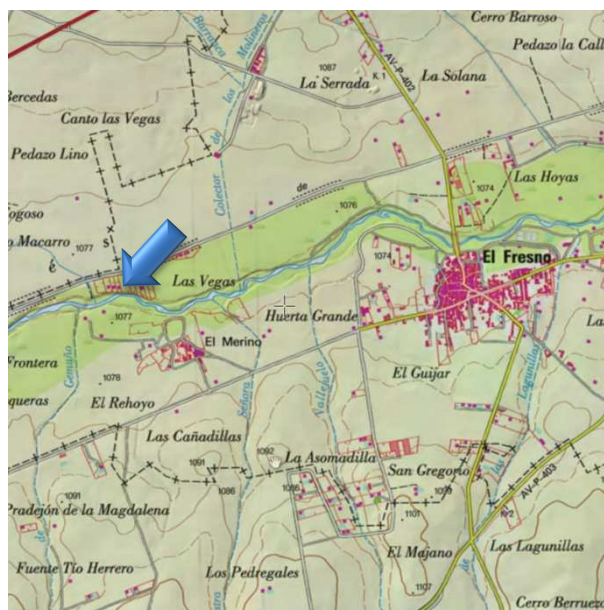
NOMBRE PROPIETARIO	DNI/NIF	DIRECCIÓN	TELÉFONO	C. C.

FECHA ADJUDICACIÓN	
FECHA CONTRATO	
FECHA INGRESO 25%	
FECHA PAGO 100%	
FECHA ENTREGA LICENCIA	
FECHA DEVOLUCIÓN AVAL	

EL FRESNO

DATOS GEOGRAFICOS

T. municipal: El Fresno
Provincia: Ávila
Subcuenca: Tormes
Río: Tormes
Margen: Ambas
Polígono: 501
Parcelas: 9004
Paraje Río



TITULARIDAD Y % DE PARTICIPACIÓN:

Ayuntamiento 50 %

DATOS DASOMÉTRICOS

Año plantación	1994		
Clones	I-214		
Edad media	21	Años	
Marco de plantación	5X5		Gradeos Anual
Superficie plantada	3,36	ha	Podas 5 metros
Número de árboles	1.345	Unidades	Estado Bueno
Volumen total	974,132	m ³	Observaciones:
Volumen árbol tipo	0,724	m ³	
Equivalencia diámetro	33	cm	
Crecimiento equivalente	13,80	m ³ /ha/año	

EXISTENCIAS		CUBICACIÓN		VALORACION	
Clase diamétrica cm	Nº árboles	Madera árbol tipo m ³	Total madera m ³	Precio €/m ³	Precio total €
L <15	3	0,030	0,090	11,23	1,01
1 >15<20	43	0,111	4,773	14,61	69,73
2A >20<25	132	0,304	40,128	18,75	752,40
2B >25<30	428	0,487	208,436	30,38	6.332,29
3 >30<40	605	0,889	537,845	51,77	27.844,24
4 >40<50	133	1,360	180,880	70,14	12.686,92
5 >50	1	1,980	1,980	88,56	175,34
TOTAL	1.345		974,132		47.861,93
PRECIO LICITACIÓN					31.000,00

Encargado responsable de la zona

Serafin Sánchez Sánchez

EMPRESA ADJUDICATARIA	
IMPORTE ADJUDICACIÓN	

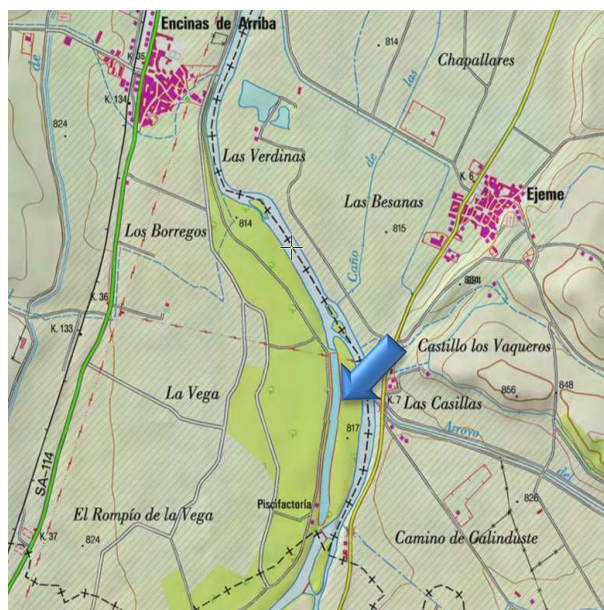
NOMBRE PROPIETARIO	DNI/NIF	DIRECCIÓN	TELÉFONO	C. C.

FECHA ADJUDICACIÓN	
FECHA CONTRATO	
FECHA INGRESO 25%	
FECHA PAGO 100%	
FECHA ENTREGA LICENCIA	
FECHA DEVOLUCIÓN AVAL	

ENCINAS DE ARRIBA

DATOS GEOGRAFICOS

T. municipal: Encinas de Arriba
Provincia: Salamanca
Subcuenca: Tormes
Rio: Tormes
Margen: Izquierda
Polígono: 505
Parcelas: 5002
Paraje Las Truchas



TITULARIDAD Y % DE PARTICIPACIÓN:

Ayuntamiento 50 %

DATOS DASOMÉTRICOS

Año plantación	1998		
Clones	NNDv		
Edad media	17 Años		
Marco de plantación	6X6	Gradeos	Anual
Superficie plantada	4,75 ha	Podas	5 metros
Número de árboles	1.321 Unidades	Estado	Bueno
Volumen total	555,539 m ³	Observaciones:	
Volumen árbol tipo	0,421 m ³		
Equivalencia diámetro	27 cm		
Crecimiento equivalente	6,877 m ³ /ha/año		

EXISTENCIAS		CUBICACIÓN		VALORACION	
Clase diamétrica cm	Nº árboles	Madera árbol tipo m ³	Total madera m ³	Precio €/m ³	Precio total €
L <15	162	0,018	2,916	12,08	35,23
1 >15<20	315	0,109	34,335	14,33	492,02
2A >20<25	289	0,286	82,654	17,10	1.413,38
2B >25<30	226	0,537	121,362	25,84	3.135,99
3 >30<40	269	0,876	235,644	35,26	8.308,81
4 >40<50	56	1,287	72,072	60,19	4.338,01
5 >50	4	1,639	6,556	68,85	451,38
TOTAL	1.321		555,539		18.174,83
PRECIO LICITACIÓN					18.174,83

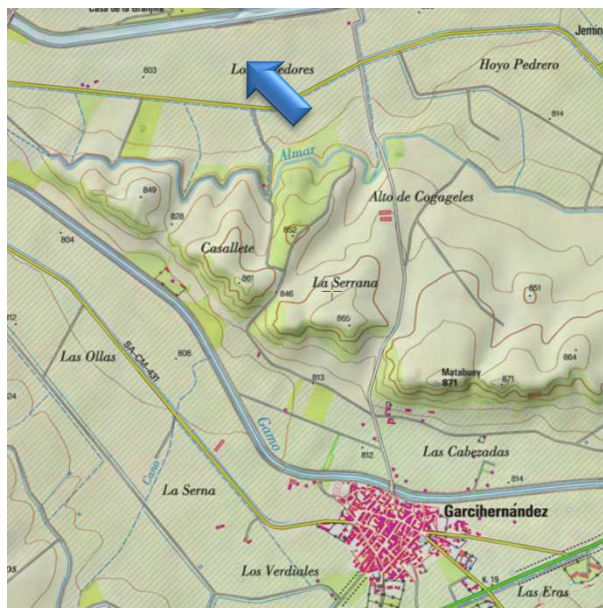
Encargado responsable de la zona

Serafin Sánchez Sánchez

GARCIHERNÁNDEZ

DATOS GEOGRAFICOS

T. municipal: Garciahernández
Provincia: Salamanca
Subcuenca: Tormes
Rio: Almar
Margen: Derecha
Polígono: 501
Parcelas: 1196-5013
Paraje Granjilla



TITULARIDAD Y % DE PARTICIPACIÓN:

A. J. J. G. (Particular)	1,61 %
Ayuntamiento de Garciahernandez	4,23 %
M. C. G. S. (Particular)	22,08 %
M. P. G. S. (Particular)	22,08 %

DATOS DASOMÉTRICOS

Año plantación	1997		
Clones	NNDv		
Edad media	18 Años		
Marco de plantación	6X6	Gradeos	Anual
Superficie plantada	10,64 ha	Podas	6 metros
Número de árboles	2.959 Unidades	Estado	Bueno
Volumen total	1.624,031 m ³	Observaciones:	
Volumen árbol tipo	0,549 m ³		
Equivalencia diámetro	30 cm		
Crecimiento equivalente	8,477 m ³ /ha/año		

EXISTENCIAS		CUBICACIÓN		VALORACION	
Clase diamétrica cm	Nº árboles	Madera árbol tipo m ³	Total madera m ³	Precio €/m ³	Precio total €
L <15	144	0,018	2,592	12,08	31,31
1 >15<20	327	0,120	39,240	14,33	562,31
2A >20<25	506	0,275	139,150	17,10	2.379,47
2B >25<30	628	0,459	288,252	25,84	7.448,43
3 >30<40	1.114	0,776	864,464	38,26	33.074,39
4 >40<50	229	1,194	273,426	55,18	15.087,65
5 >50	11	1,537	16,907	68,85	1.164,05
TOTAL	2.959		1.624,031		59.747,60
PRECIO LICITACIÓN					59.747,60

Encargado responsable de la zona

Serafin Sánchez Sánchez

EMPRESA ADJUDICATARIA	
IMPORTE ADJUDICACIÓN	

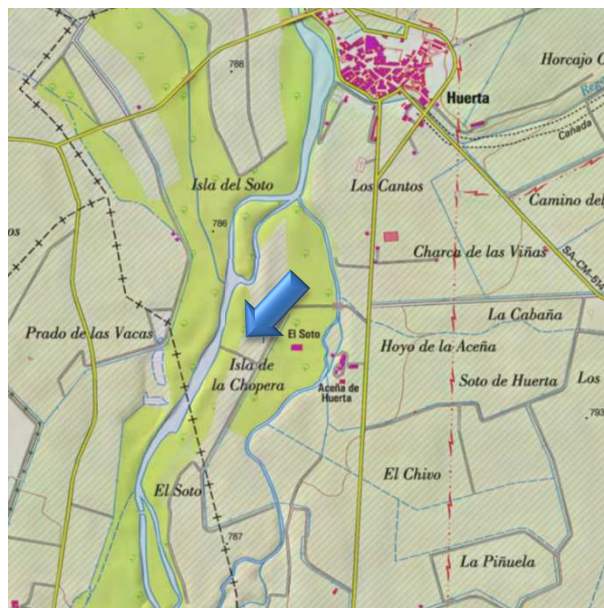
NOMBRE PROPIETARIO	DNI/NIF	DIRECCIÓN	TELÉFONO	C. C.

FECHA ADJUDICACIÓN	
FECHA CONTRATO	
FECHA INGRESO 25%	
FECHA PAGO 100%	
FECHA ENTREGA LICENCIA	
FECHA DEVOLUCIÓN AVAL	

HUERTA

DATOS GEOGRAFICOS

T. municipal: Huerta
Provincia: Salamanca
Subcuenca: Tormes
Rio: Tormes
Margen: Derecha
Polígono: 505
Parcelas: 5017-5019
Paraje El Soto



TITULARIDAD Y % DE PARTICIPACIÓN:

Ayuntamiento 0,31 %
 M. P. V. A. -Particuaar- 49,69 %

DATOS DASOMÉTRICOS

Año plantación	1997		
Clones	NNDv-Luisa vanzo		
Edad media	18 Años		
Marco de plantación	5X5	Gradeos	Anual
Superficie plantada	8,42 ha	Podas	7 metros
Número de árboles	3.367 Unidades	Estado	Bueno
Volumen total	2.924,661 m ³	Observaciones:	
Volumen árbol tipo	0,869 m ³		
Equivalencia diámetro	35 cm		
Crecimiento equivalente	19,303 m ³ /ha/año		

EXISTENCIAS		CUBICACIÓN		VALORACION	
Clase diamétrica cm	Nº árboles	Madera árbol tipo m ³	Total madera m ³	Precio €/m ³	Precio total €
L <15	22	0,018	0,396	12,08	4,78
1 >15<20	117	0,120	14,040	14,33	201,19
2A >20<25	270	0,275	74,250	17,10	1.269,68
2B >25<30	510	0,459	234,090	25,84	6.048,89
3 >30<40	1.485	0,872	1.294,920	46,72	60.498,66
4 >40<50	771	1,287	992,277	60,19	59.725,15
5 >50	192	1,639	314,688	68,85	21.666,27
TOTAL	3.367		2.924,661		149.414,62
PRECIO LICITACIÓN					149.414,62

Encargado responsable de la zona

Serafin Sánchez Sánchez

EMPRESA ADJUDICATARIA	
IMPORTE ADJUDICACIÓN	

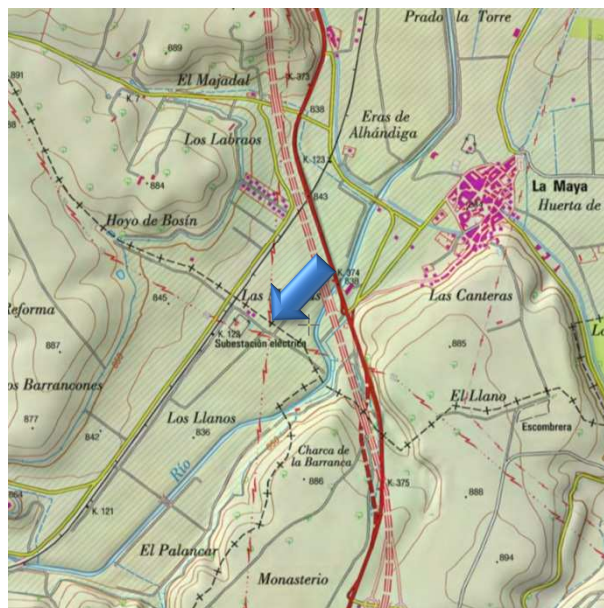
NOMBRE PROPIETARIO	DNI/NIF	DIRECCIÓN	TELÉFONO	C. C.

FECHA ADJUDICACIÓN	
FECHA CONTRATO	
FECHA INGRESO 25%	
FECHA PAGO 100%	
FECHA ENTREGA LICENCIA	
FECHA DEVOLUCIÓN AVAL	

LA MAYA

DATOS GEOGRAFICOS

T. municipal: La Maya
 Provincia: Salamanca
 Subcuenca: Tormes
 Río: Tormes
 Margen: Izquierda
 Polígono: 504
 Parcelas: 133
 Paraje Maltercia



TITULARIDAD Y % DE PARTICIPACIÓN:

S. E. M (Particular) 50 %

DATOS DASOMÉTRICOS

Año plantación	2001		
Clones	NNDv		
Edad media	14 Años		
Marco de plantación	5X5	Gradeos	Annual
Superficie plantada	1,00 ha	Podas	5 metros
Número de árboles	398 Unidades	Estado	Malo
Volumen total	160,971 m ³	Observaciones:	
Volumen árbol tipo	0,404 m ³		
Equivalencia diámetro	27 cm		
Crecimiento equivalente	11,556 m ³ /ha/año		

EXISTENCIAS		CUBICACIÓN		VALORACION	
Clase diamétrica cm	Nº árboles	Madera árbol tipo m ³	Total madera m ³	Precio €/m ³	Precio total €
L <15	83	0,030	2,490	11,10	27,64
1 >15<20	34	0,223	7,582	14,62	110,85
2A >20<25	105	0,414	43,470	18,50	804,20
2B >25<30	149	0,721	107,429	30,26	3.250,80
3 >30<40	27		0,000	56,80	0,00
4 >40<50					
5 >50					
TOTAL	398		160,971		4.193,48
PRECIO LICITACIÓN					3.250,00

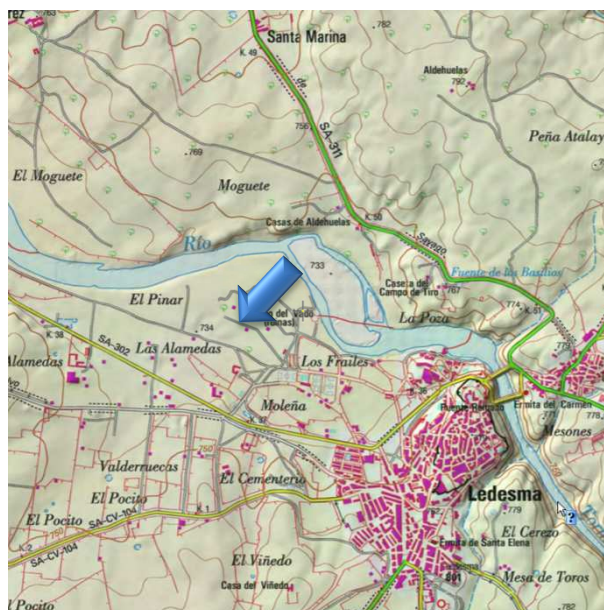
Encargado responsable de la zona

Serafin Sánchez Sánchez

LEDESMA

DATOS GEOGRAFICOS

T. municipal: Ledesma
Provincia: Salamanca
Subcuenca: Tormes
Rio: Tormes
Margen: Derecha
Polígono: 6
Parcelas: 37
Paraje Los Prados



TITULARIDAD Y % DE PARTICIPACIÓN:

Iberdrola 50 %

DATOS DASOMÉTRICOS

Año plantación	1999		
Clones	I-488, I-214		
Edad media	16 Años		
Marco de plantación	6X6	Gradeos	Anual
Superficie plantada	14,39 ha	Podas	4 metros
Número de árboles	4.000 Unidades	Estado	Malo
Volumen total	643,700 m ³	Observaciones:	
Volumen árbol tipo	0,161 m ³		
Equivalencia diámetro	19 cm		
Crecimiento equivalente	2,796 m ³ /ha/año		

EXISTENCIAS		CUBICACIÓN		VALORACION	
Clase diamétrica cm	Nº árboles	Madera árbol tipo m ³	Total madera m ³	Precio €/m ³	Precio total €
L <15	300	0,030	9,000	6,30	56,70
1 >15<20	1.700	0,111	188,700	8,66	1.634,14
2A >20<25	2.000	0,223	446,000	10,50	4.683,00
2B >25<30					
3 >30<40					
4 >40<50					
5 >50					
TOTAL	4.000		643,700		6.373,84
PRECIO LICITACIÓN					5.250,00

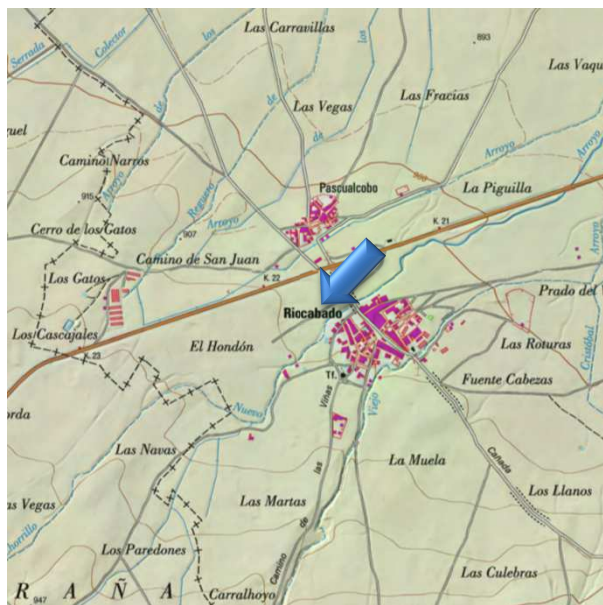
Encargado responsable de la zona

Serafin Sánchez Sánchez

RIOCABADO

DATOS GEOGRAFICOS

T. municipal: Riocabado
Provincia: Ávila
Subcuenca: Tormes
Rio: Arevalillo
Margen: Ambas
Polígono: 4, 6, 1
Parcelas: (4) 5101 (6) 5001 (1) 5007
Paraje La Iglesia



TITULARIDAD Y % DE PARTICIPACIÓN:

Ayuntamiento de Riocabado 50 %

DATOS DASOMÉTRICOS

Año plantación	1997		
Clones	IMC		
Edad media	18 Años		
Marco de plantación	5X5	Gradeos	Anual
Superficie plantada	2,25 ha	Podas	3 metros
Número de árboles	899 Unidades	Estado	Deficiente
Volumen total	414,687 m ³	Observaciones:	
Volumen árbol tipo	0,461 m ³		
Equivalencia diámetro	29 cm		
Crecimiento equivalente	10,251 m ³ /ha/año		

EXISTENCIAS		CUBICACIÓN		VALORACION	
Clase diamétrica cm	Nº árboles	Madera árbol tipo m ³	Total madera m ³	Precio €/m ³	Precio total €
L <15	84	0,018	1,512	12,08	18,26
1 >15<20	85	0,109	9,265	14,35	132,95
2A >20<25	133	0,222	29,526	17,10	504,89
2B >25<30	209	0,500	104,500	23,16	2.420,22
3 >30<40	302	0,575	173,650	31,15	5.409,20
4 >40<50	86	1,119	96,234	45,06	4.336,30
5 >50			0,000		0,00
TOTAL	899		414,687		12.821,83
PRECIO LICITACIÓN					12.821,83

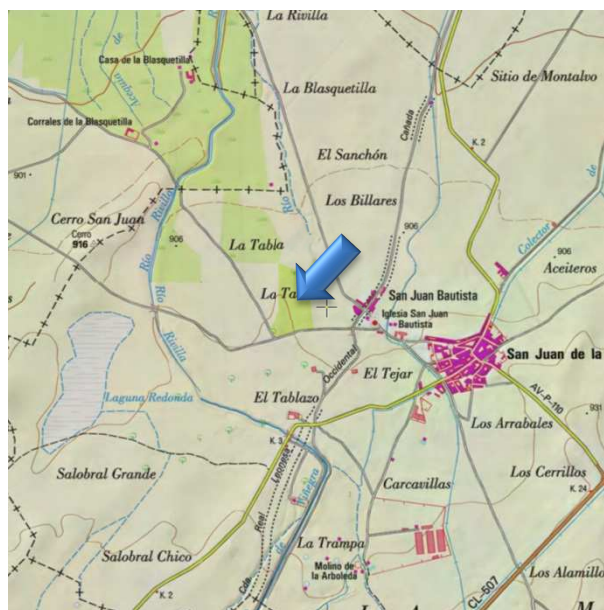
Encargado responsable de la zona

Serafin Sánchez Sánchez

SAN JUAN DE LA ENCINILLA

DATOS GEOGRAFICOS

T. municipal: San Juan de La Encinilla
Provincia: Ávila
Subcuenca: Tormes
Río: Arevalillo
Margen: Derecha
Polígono: 2-6
Parcelas: (2) 5080
 (6) 5018, 5050, 5051
Paraje Molino



TITULARIDAD Y % DE PARTICIPACIÓN:

Ayuntamiento 49,28 %
 R. G. L. (Particular) 0,72 %

DATOS DASOMÉTRICOS

Año plantación	1997		
Clones	NNDv-IMC		
Edad media	18	Años	
Marco de plantación	5X5		Gradeos Anual
Superficie plantada	5,02	ha	Podas 3 metros
Número de árboles	2.007	Unidades	Estado Deficiente
Volumen total	918,035	m ³	Observaciones:
Volumen árbol tipo	0,457	m ³	
Equivalencia diámetro	30	cm	
Crecimiento equivalente	10,165	m ³ /ha/año	

EXISTENCIAS		CUBICACIÓN		VALORACION	
Clase diamétrica cm	Nº árboles	Madera árbol tipo m ³	Total madera m ³	Precio €/m ³	Precio total €
L <15	169	0,018	3,042	12,08	36,75
1 >15<20	165	0,109	17,985	14,33	257,73
2A >20<25	302	0,222	67,044	17,10	1.146,45
2B >25<30	379	0,350	132,650	25,84	3.427,68
3 >30<40	775	0,570	441,750	38,60	17.051,55
4 >40<50	186	1,119	208,134	46,73	9.726,10
5 >50	31	1,530	47,430	57,35	2.720,11
TOTAL	2.007		918,035		34.366,36
PRECIO LICITACIÓN					34.366,36

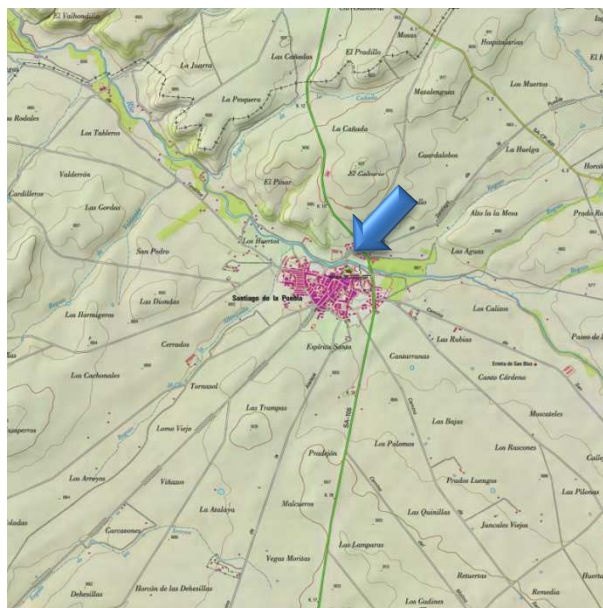
Encargado responsable de la zona

Serafin Sánchez Sánchez

SANTIAGO DE LA PUEBLA

DATOS GEOGRAFICOS

T. municipal: Santiago de La Puebla
Provincia: Salamanca
Subcuenca: Tormes
Rio: Tormes
Margen: Derecha
Polígono: 506
Parcelas: 9037
Paraje



TITULARIDAD Y % DE PARTICIPACIÓN:

Ayuntamiento de Santiago de La Puebla 50 %

DATOS DASOMÉTRICOS

Año plantación	1991		
Clones	I-214		
Edad media	24 Años		
Marco de plantación	5X5	Gradeos	Anual
Superficie plantada	0,53 ha	Podas	4 metros
Número de árboles	213 Unidades	Estado	Malo
Volumen total	62,667 m ³	Observaciones:	
Volumen árbol tipo	0,294 m ³		
Equivalencia diámetro	24 cm		
Crecimiento equivalente	4,904 m ³ /ha/año		

EXISTENCIAS		CUBICACIÓN		VALORACION	
Clase diamétrica cm	Nº árboles	Madera árbol tipo m ³	Total madera m ³	Precio €/m ³	Precio total €
L <15					
1 >15<20	24	0,110	2,640	13,10	34,58
2A >20<25	37	0,223	8,251	14,55	120,05
2B >25<30	60	0,414	24,840	22,73	564,61
3 >30<40	84	0,186	15,624	41,34	645,90
4 >40<50	8	1,414	11,312	49,19	556,44
5 >50			0,000		0,00
TOTAL	213		62,667		1.921,58
PRECIO LICITACIÓN					1.200,00

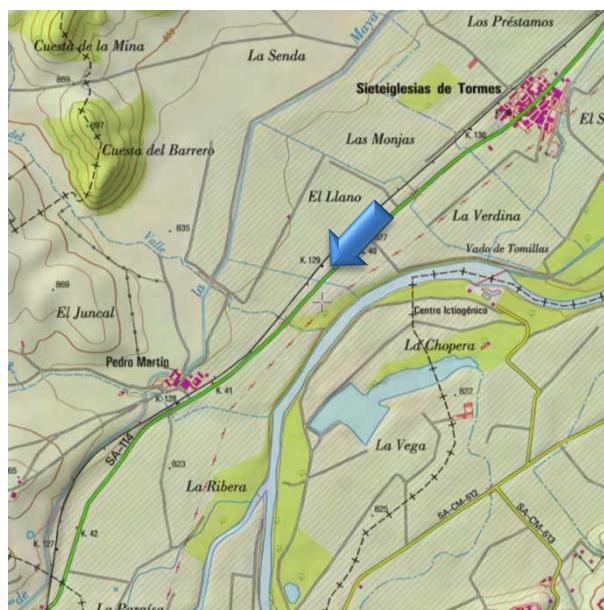
Encargado responsable de la zona

Serafin Sánchez Sánchez

SIETEIGLESIAS DE TORMES

DATOS GEOGRAFICOS

T. municipal: Sieteiglesias de Tormes
Provincia: Salamanca
Subcuenca: Tormes
Rio: Tormes
Margen: Izquierda
Polígono: 1
Parcelas: 50032/50034/5007/2
Paraje Pedromartín



TITULARIDAD Y % DE PARTICIPACIÓN:

M. S. L. C. (Particular) 50 %

DATOS DASOMÉTRICOS

Año plantación	2001		
Clones	NNDv		
Edad media	14 Años		
Marco de plantación	6X6	Gradeos	Anual
Superficie plantada	21,41 ha	Podas	6 metros
Número de árboles	5.953 Unidades	Estado	Bueno
Volumen total	2.576,817 m ³	Observaciones:	
Volumen árbol tipo	0,433 m ³		
Equivalencia diámetro	28 cm		
Crecimiento equivalente	8,595 m ³ /ha/año		

EXISTENCIAS		CUBICACIÓN		VALORACION	
Clase diamétrica cm	Nº árboles	Madera árbol tipo m ³	Total madera m ³	Precio €/m ³	Precio total €
L <15	26	0,018	0,468	12,08	5,65
1 >15<20	121	0,109	13,189	14,33	189,00
2A >20<25	1.558	0,226	352,108	16,90	5.950,63
2B >25<30	3.311	0,436	1.443,596	23,77	34.314,28
3 >30<40	893	0,796	710,828	42,42	30.153,32
4 >40<50	44	1,287	56,628	48,89	2.768,54
5 >50					
TOTAL	5.953		2.576,817		73.381,42
PRECIO LICITACIÓN					73.381,42

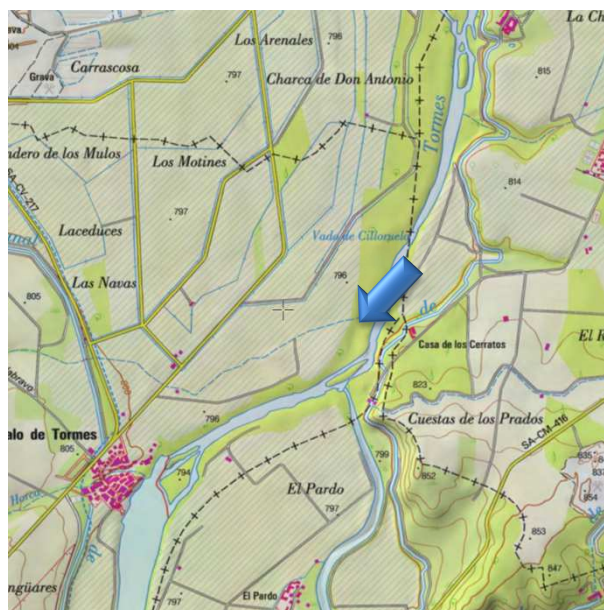
Encargado responsable de la zona

Serafin Sánchez Sánchez

VILLAGONZALO

DATOS GEOGRAFICOS

T. municipal: Villagonzalo de Tormes
Provincia: Salamanca
Subcuenca: Tormes
Rio: Tormes
Margen: Derecha
Polígono: 503, 502
Parcelas: (503) 5016, 5017, 5018, 5021, 5009, 41008, 1011, 5014, 5022, 5024, 5025, 5013, 5028, 5023 (502) 5002
Paraje Rompidois



TITULARIDAD Y % DE PARTICIPACIÓN:

M. R. E. M. (Particular)	4,80 %
A. E. G. S. (Particular)	3,47 %
Ayuntamiento	5,76 %
J. L. P. S. (Particular)	0,08 %
F. P. G. (Particular)	0,27 %
P. G. B. (particular)	15,00 %
J. G. G. (Particular)	7,45 %
M. E. G. G. (Particular)	11,04 %
C. H. D.	52,14 %

DATOS DASOMÉTRICOS

Año plantación	1998		
Clones	NNDv		
Edad media	17 Años		
Marco de plantación	5X5	Gradeos	Anual
Superficie plantada	7,35 ha	Podas	6 metros
Número de árboles	2.938 Unidades	Estado	Bueno
Volumen total	2.097,206 m ³	Observaciones:	
Volumen árbol tipo	0,714 m ³		
Equivalencia diámetro	34 cm		
Crecimiento equivalente	16,796 m ³ /ha/año		

EXISTENCIAS		CUBICACIÓN		VALORACION	
Clase diamétrica cm	Nº árboles	Madera árbol tipo m ³	Total madera m ³	Precio €/m ³	Precio total €
L <15	190	0,018	3,420	12,08	41,31
1 >15<20	302	0,109	32,918	14,33	471,71
2A >20<25	391	0,286	111,826	17,10	1.912,22
2B >25<30	442	0,537	237,354	25,84	6.133,23
3 >30<40	1.001	0,876	876,876	68,85	60.372,91
4 >40<50	478	1,287	615,186	60,19	37.028,05
5 >50	134	1,639	219,626	68,85	15.121,25
TOTAL	2.938		2.097,206		121.080,69
PRECIO LICITACIÓN					121.080,69

Encargado responsable de la zona

Serafin Sánchez Sánchez



I.-ADMINISTRACIÓN DEL ESTADO

MINISTERIO DE AGRICULTURA, ALIMENTACIÓN Y MEDIO AMBIENTE

CONFEDERACIÓN HIDROGRÁFICA DEL DUERO

SECRETARÍA GENERAL

Aprobado por el Presidente de la Confederación Hidrográfica del Duero, mediante resolución de 29 de agosto de 2014, el Pliego de Condiciones General para la venta de arbolado en los terrenos y las plantaciones que son administrados por la Confederación Hidrográfica del Duero, se procede a su publicación para general conocimiento.

Dicho pliego regirá en el futuro las adjudicaciones de aprovechamientos maderables que efectúe el Organismo de cuenca y sustituye al Pliego aprobado por resolución de la Presidenta del Organismo de 15 de abril de 2005 (B.O.P. de Valladolid de 18 de mayo de 2005) y modificado por resolución posterior del mismo órgano, de 24 de enero de 2006 (BOP de Valladolid de 2 de Febrero de 2006). Valladolid, 29 de agosto de 2014. EL SECRETARIO GENERAL: Elías Sanjuán de la Fuente.

PLIEGO DE CONDICIONES GENERALES PARA LA VENTA DE ARBOLADO EN LOS TERRENOS Y LAS PLANTACIONES QUE SON ADMINISTRADOS POR LA CONFEDERACIÓN HIDROGRÁFICA DEL DUERO

1.-Ámbito de aplicación.

El presente pliego regirá en la Cuenca del río Duero la venta de los aprovechamientos maderables que se realicen en los terrenos propiedad de la Confederación Hidrográfica del Duero y en las fincas objeto de consorcio o acuerdo entre dicho Organismo y otras Administraciones u otros titulares particulares.

2.-Modalidad de enajenación.

Los aprovechamientos maderables podrán venderse de alguna de las tres maneras siguientes:

- a)-En pie, a riesgo y ventura, siendo las cifras del número de pies y la cubicación meramente indicativas.
- b)-En pie, sujeto su volumen o peso a liquidación final.
- c)-De cualquier otra forma que, explícitamente, se concrete en la convocatoria o anuncio de la enajenación.

3.-Determinación de los aprovechamientos y procedimiento de adjudicación.

3.1.-Los lotes de arbolado objeto de enajenación se concretarán en el anuncio o convocatoria de subasta, que será el procedimiento normal para su adjudicación, figurando





en él los datos referentes a la localización, especie, número de pies, volumen calculado y tipo de tasación de los lotes ofertados. El anuncio podrá también prever la posibilidad de una segunda subasta para aquellos lotes que no hubieran sido adjudicados en la primera. Si se optara por esta posibilidad el anuncio establecerá también si los lotes objeto de segunda subasta parten con el mismo tipo o son objeto de una reducción. que, en ningún caso, puede superar el 15%. Si el anuncio no hace mención a la reducción, se entenderá que el tipo de salida de los lotes objeto de la segunda subasta será el mismo que tuvieron en la primera.

3.2.-Excepcionalmente podrán adjudicarse directamente, previa invitación al menos a tres licitantes para que presenten sus ofertas en la forma y con los requisitos señalados en el número siguiente, aquellos lotes de arbolado en los que concurra alguna de las siguientes circunstancias:

Que se hubiera declarado desierta la subasta promovida para su enajenación o esta resultare fallida como consecuencia del incumplimiento del adjudicatario, siempre que no hubiese transcurrido más de un año desde su celebración. El precio y restantes condiciones de adjudicación no podrán en ningún caso ser inferiores a las anunciadas para la subasta, si la adjudicación obedece a que quedaron desiertos, o a aquéllas en las que se produjo la adjudicación fallida. Que, a propuesta razonada del Servicio del Medio Natural, por causas justificadas, se haya acordado previamente la urgencia de su corta por la Presidencia del Organismo. El precio de salida será el equivalente al precio medio de adjudicación en la zona en el año anterior con la reducción proporcional correspondiente si los árboles se encuentran aún en periodo de crecimiento. No se admitirán adjudicaciones por importe inferior al precio de salida.

3.3.-Cuando la Confederación Hidrográfica del Duero no sea titular o administradora, de los terrenos donde los árboles estén plantados, deberá constar en expediente –tanto en los procedimientos que utilicen la subasta, como aquellos en los que, por razones de urgencia, se haya acordado la adjudicación directa– que el Servicio del Medio Natural ha comunicado fehacientemente al propietario de los terrenos la intención de enajenar el aprovechamiento y el precio de tasación de salida. La comunicación deberá establecer un plazo no inferior a quince días naturales para que el propietario del terreno alegue lo que, en su caso, convenga a su derecho. También se le indicará que la falta de respuesta expresa en el plazo concedido se entenderá como consentimiento incondicionado para realizar la enajenación, que no se verá afectado por ulteriores manifestaciones extemporáneas.

4.-Requisitos para tomar parte en los procedimientos de adjudicación

4.1.-Podrán presentar ofertas las personas naturales o jurídicas, españolas o extranjeras que tengan plena capacidad de obrar y acrediten solvencia económica, financiera y técnica en los términos y por los medios que se especifiquen en el anuncio o invitación. La presentación de proposiciones presume por parte del ofertante la aceptación incondicionada de las cláusulas de este pliego.

Para participar en el procedimiento de adjudicación el licitador deberá presentar sus proposiciones en dos sobre cerrado (sobres A y B a los que luego se hace referencia) en el Registro de la Sede Central de la Confederación Hidrográfica del Duero en Valladolid o se enviarán por correo dentro del plazo de admisión señalado en el anuncio.

Cuando las proposiciones se envíen por correo o telefax, o por medios electrónicos,





informáticos o telemáticos dicho envío deberá hacerse al Registro Central de la Confederación Hidrográfica del Duero, dentro del plazo fijado en la convocatoria de la subasta, debiendo justificar el licitador la fecha y hora de imposición del envío en la oficina de Correos, que deberá presentarse inexcusablemente antes de la finalización del plazo (día y hora) establecido en dicha convocatoria. Además deberá anunciar a la Confederación Hidrográfica del Duero el mismo día, mediante télex, fax o telegrama, que ha presentado la oferta en una oficina de correos. Sin la concurrencia de ambos requisitos, no será admitida la documentación si es recibida por el Órgano de Contratación con posterioridad a la fecha y hora de la terminación del plazo señalado en el anuncio.

A efectos de justificar que el envío por correo no se ha hecho con posterioridad a la fecha y hora límites señaladas para la admisión de las proposiciones, se admitirá como medio de prueba que en el télex, fax o telegrama que se envíe se haga referencia al número del certificado del envío hecho por correo.

Transcurridos, no obstante, diez días hábiles siguientes a la fecha indicada sin haberse recibido la proposición, ésta no será admitida en ningún caso.

4.2.-El sobre A contendrá la documentación acreditativa de que el licitante reúne los requisitos y capacidad suficientes para contratar. Se presentará uno solo por cada licitante con independencia de los lotes a los que concurra.

En su exterior se hará constar:

“Sobre A”(*):

“DOCUMENTACIÓN GENERAL”.

“Subasta del arbolado de la Confederación Hidrográfica del Duero, convocada por anuncio publicado en el Boletín

Licitador: (nombre completo y siglas en su caso)

CIF o NIF.....

Dirección:.....

Teléfono..... Fax.....

DIRECCIÓN DE CORREO ELECTRÓNICO (Obligatoria):@.....

Que concurre a los lotes: (identificar todos los lotes a los que concurra).

.....

en nombre propio o representado por D..... (la misma persona que firme las proposiciones económicas) con NIF.....

.....(Firma).....





Fdo.:

(*) Se presentará un único sobre aunque se concurra a varios lotes.

Este sobre se presentará firmado por el licitador o su representante legal y debidamente cerrado.

En dicho sobre, a efectos de notificación y salvo que se indique lo contrario en el anuncio de licitación, se consignará en lugar visible una dirección de correo electrónico, según los términos establecidos en el artículo 28 de la Ley 11/2007, de 22 de junio, de Acceso Electrónico de los Ciudadanos a los Servicios Públicos.

En concreto se incluirá en el sobre "A":

a)-Acreditación de la representación

1.-Personas físicas: Mediante copia debidamente autenticada del D.N.I. del titular de la empresa.

2.-Personas jurídicas: La capacidad de obrar de los empresarios que fueren personas jurídicas se acreditará mediante la escritura de constitución o modificación inscrita en el Registro Mercantil, siendo suficiente, cuando se trate de empresarios no españoles de Estados miembros de la Comunidad Europea, acreditar su inscripción en un registro profesional o comercial, cuando este requisito sea exigido por la legislación del Estado respectivo. Los demás empresarios extranjeros deberán acreditar su capacidad de obrar con certificación expedida por la Embajada de España en el Estado correspondiente.

3.-Cuando el licitador no actúe en nombre propio, o se trate de sociedad o persona jurídica, se acompañará apoderamiento bastante para representar a la persona o entidad en cuyo nombre se concurra ante la Administración contratante, debidamente inscrito en el Registro Mercantil correspondiente, si se trata de una Sociedad, junto con el D.N.I. del apoderado. Si se trata de un poder para un acto concreto no es necesaria la inscripción en el Registro Mercantil, de acuerdo con el artículo 94.5 del Reglamento del Registro Mercantil.

b)-Declaración responsable de no estar incurso el licitador en las prohibiciones para contratar contenidas en el artículo 60 del Texto Refundido de la Ley de Contratos del Sector Público aprobado por Real Decreto Legislativo 3/2011, de 14 de noviembre. La prueba de esta circunstancia podrá hacerse por testimonio judicial, certificación administrativa o declaración responsable ajustada al modelo que figura en el Anejo 1 de este Pliego.

En esta declaración se hará manifestación expresa y positiva de hallarse al corriente en el cumplimiento de las obligaciones tributarias o de Seguridad Social impuestos por la normativa vigente.

c)-Justificantes de haber depositado en la Caja General de Depósitos una garantía provisional del 5% de la tasación (sin IVA) de cada lote al que se concurra y que podrá ser, conforme prevé el artículo 96.1 del Texto Refundido de la Ley de Contratos del Sector Público:

-En metálico o en valores públicos o valores privados con sujeción en cada caso a las condiciones reglamentariamente establecidas, que se depositará en la Caja General de





Depósitos o en sus Sucursales.

- Aval presentado en la forma y condiciones reglamentarias por Bancos, Cajas de Ahorros, Cooperativas de crédito y Sociedades de Garantía Recíproca autorizados para operar en España.

-Contrato de seguro de caución con Entidad Aseguradora autorizada para operar en el ramo de caución.

En todo caso la garantía estará constituida a disposición de la Presidencia de la Confederación Hidrográfica del Duero y será individual por cada lote, de tal forma que se incluirán tantas garantías como lotes a los que se concurra.

Los respectivos anuncios de subastas de arbolado podrán prever otras formas de constitución y lugares de depósito de garantías, de acuerdo con las previsiones contenidas en el último inciso del apartado 6 del artículo 137 de la Ley de Patrimonio de las Administraciones Públicas. Si no se dijere nada en el anuncio, las garantías sólo podrán constituirse conforme se ha indicado en los párrafos precedentes, depositándolas en la Caja General de Depósitos.

d)-Compromiso de constitución de Unión Temporal de Empresas, en su caso. Si dos o más licitadores concurren a la subasta constituyendo unión temporal de empresas, cada uno de los empresarios que la compongan deberá acreditar su personalidad y capacidad, debiendo indicar en documento privado los nombres y circunstancias de los empresarios que la suscriban, la participación de cada uno de ellos, el compromiso de constituirse formalmente en unión temporal caso de resultar adjudicatarios de alguno de los lotes, así como el nombre de la persona que durante la vigencia del aprovechamiento ha de ostentar la plena representación de todos ellos frente a la Confederación Hidrográfica del Duero.

4.3.-Las ofertas económicas deberán hacerse separadamente para cada lote, una en cada sobre y permanecerán secretas hasta el momento de apertura de las plicas por la Mesa en el acto público correspondiente. Cada uno de los sobres que contenga oferta económica par un lote se identificará con la letra B, incluyendo en su anverso exterior:

“Sobre B”(*):

“Proposición económica”.

“Subasta del arbolado de la Subcuenca..., término de..., lote número..., Licitador..... (nombre completo y siglas en su caso), que concurre..... (en representación de... o a título personal).

(()) Se presentarán tantos sobres “B” como lotes a los que se concurra

Cada sobre “B”, con el título de “Proposición económica”, contendrá exclusivamente una sola proposición firmada en original y ajustada al modelo siguiente:

“Don..., con domicilio en ..., provincia de..., titular del D.N.I. número ..., expedido en..., con fecha de ...; en nombre y representación de ..., (o en nombre propio), en relación con la subasta anunciada de fecha..., para la enajenación del lote número..., sito en el término municipal de..., acepta el pliego de condiciones por el que se rige la subasta y el aprovechamiento y ofrece la cantidad de ... (en letra y número) euros”.





4.4.-Conforme se ha indicado más arriba, cuando un mismo licitador concurra a varios lotes presentará un único sobre "A" con la documentación administrativa, pero adjuntando en todo caso –y dentro del mencionado sobre "A"- el justificante individual de la garantía por cada uno de los lotes a los que concurra.

4.5.-El licitador deberá presentar la documentación exigida en los correspondientes sobres en original, copia legitimada notarialmente o fotocopia debidamente compulsadas por funcionarios de la Confederación Hidrográfica del Duero, sin que se admitan compulsas o adverbaciones realizadas por otras Administraciones públicas. La falta de presentación de cualquiera de los documentos anteriormente citados podrá ser por sí sola causa de exclusión.

5.-Mesa de contratación y propuesta de adjudicación.

5.1.-La Mesa será la establecida en la Resolución de la Presidencia de la Confederación Hidrográfica del Duero de 25 de septiembre de 1997 (BOE de 17 de octubre), supliendo al Director Adjunto —si tal suplencia fuere necesaria— el Jefe del Área de Asistencia Técnica y Programación o el Jefe del Servicio del Medio Natural por este orden.

5.2.-Finalizado el plazo de recepción de proposiciones, la Mesa se reunirá en la fecha que determine el anuncio de subasta para proceder a la calificación de los documentos en los términos del artículo 81 del Reglamento General de la Ley de Contratos de las Administraciones Públicas. Los defectos materiales observados en la documentación presentada que se consideren subsanables por la Mesa, serán objeto de comunicación a los interesados, mediante publicación única en el lugar que se señale en el anuncio de subasta o, en su defecto, en el tablón de anuncios de la sede central de la Confederación Hidrográfica del Duero, (actualmente c/ Muro 5, de Valladolid) y en el perfil del contratante de su página web (www.chduero.es), para su subsanación en el plazo de los tres días siguientes a la fecha de esta primera reunión de la Mesa. Por tratarse éste de un procedimiento de concurrencia competitiva, dicha publicación surtirá efectos de notificación en los términos del artículo 59.5.b) de la Ley 30/1992, de 26 de noviembre, de Régimen Jurídico de las Administraciones Públicas y del Procedimiento Administrativo Común, sin perjuicio de que para mayor celeridad la mesa estime conveniente además hacerlo por otros medios (fax, teléfono, correo electrónico, etc.).

5.3.-Previo examen de las subsanaciones de defectos materiales referida, la Mesa procederá en acto público que se celebrará en el lugar, día y hora indicados en el anuncio de la subasta a notificar los licitadores admitidos y a la apertura de sus proposiciones, elevando propuesta de adjudicación al postor que haya hecho la propuesta más elevada y ordenará a los restantes licitadores escalonadamente en atención a las ofertas económicas formuladas. En caso de empate, se admitirán, de los proponentes que hubieran presentado la misma oferta, pujas a la llana durante quince minutos, siempre que estuvieran presentes todos en el acto público de apertura, procediendo seguidamente al sorteo si ninguno de los proponentes quisiera mejorar su oferta o no estuvieran todos presentes.

5.4.-La propuesta de la Mesa de Contratación no otorgará derecho alguno a favor del licitador propuesto frente a la Administración mientras no se le haya adjudicado el contrato por acuerdo del Órgano de Contratación.

6. Garantía definitiva.





6.1.-Una vez que le sea adjudicada la subasta, el rematante, de conformidad con lo establecido por el artículo 143.4 en relación con el 137.6 de la Ley 33/2003, de 3 de noviembre, del Patrimonio de las Administraciones Públicas, contrae la obligación de responder de la ejecución del contrato, posibles errores, infracciones o daños causados, mediante la constitución, en la Caja General de Depósitos a disposición del Sr. Presidente de la Confederación Hidrográfica del Duero, de una garantía del 25% del importe de cada lote adjudicado, en el plazo y con los efectos previstos en el artículo 99 del Texto Refundido de la Ley de Contratos del Sector Público y en la misma forma que para las garantías provisionales se prevén en el apartado 4.2,c) de estas condiciones.

Si se produjera variación en más o ampliación del presupuesto, o, en caso de amortización, disminución del valor o sustitución total o parcial de los valores que constituyen la garantía o se hiciera efectiva sobre la misma alguna indemnización o penalidad, el adjudicatario deberá reponerla o complementarla en la cuantía necesaria para que su importe no sufra mermas.

6.2.-A los licitadores que no resulten propuestos para la adjudicación del contrato les será devuelta la garantía provisional que hubiesen constituido y podrá retirar la documentación a partir del tercer día hábil desde la celebración de la subasta.

7.-La adjudicación.

7.1.-La adjudicación del remate se hará por la Presidencia de la Confederación Hidrográfica del Duero a favor del licitante que figure en primer lugar en la propuesta de adjudicación de cada lote.

7.2.-El contrato se formalizará en documento administrativo dentro del plazo de 30 días, a contar desde el siguiente al de la notificación de la adjudicación, previos pago de la parte del precio de adjudicación a que se refiere la siguiente base 9.1.1), aseguramiento del resto y constitución de la garantía definitiva, pudiendo elevarse a Escritura Pública si lo solicita el contratista, siendo a su costa los gastos derivados de su otorgamiento.

8.-El derecho de tanteo.

8.1.-Se reserva a los propietarios de los terrenos donde los árboles están plantados el derecho de tanteo en los lotes subastados en terrenos de su propiedad. Tal derecho habrá de ejercerse por el interesado en el plazo de seis (6) días hábiles, a partir de la publicación de los resultados de la subasta, publicación que se efectuará como muy tarde el siguiente día en el tablón de anuncios de la sede central de la Confederación Hidrográfica del Duero en Valladolid y en el perfil de contratante de su página web.

8.2.-Aquellos propietarios que hagan uso del derecho de tanteo, asumirán idénticas obligaciones a las que, de acuerdo con estas bases, corresponden al rematante, excepto la de cortar los árboles si así les conviniera, debiendo, en todo caso, abonar a la Confederación Hidrográfica del Duero aquella parte del precio que a dicho Organismo corresponda, de acuerdo con las previsiones del convenio regulador de la actuación consorciada, en los plazos y con las garantías del apartado 9 siguiente.

9.-El pago del remate.

9.1.-El pago del importe total de las adjudicaciones habrá de hacerse antes de comenzar la corta, al menos en los plazos y cuantías siguientes:





1.-El 25 por ciento del precio de adjudicación al que se sumará el importe de las tasas y otras obligaciones (participación en los costes de anuncios y publicidad, etc.) más el IVA al tipo general, se ingresará en la cuenta de la Confederación Hidrográfica del Duero que se establezca en el anuncio u oferta donde se publicite el inicio del procedimiento de adjudicación, dentro de los treinta días naturales siguientes a la fecha de la notificación de la adjudicación.

2.-El 75 por ciento restante más el IVA, se abonará siempre antes de la corta y, en todo caso, antes de los nueve meses desde la notificación de la adjudicación. Sólo tras el abono de esta cantidad se entenderán puestos los árboles a disposición del adjudicatario. Este abono se realizará de la siguiente manera:

Si el lote adjudicado es de titularidad de la Confederación Hidrográfica del Duero, (vid apartado 3.3 de estas bases), el 75% restante más IVA al tipo general se ingresará en la en la cuenta de la Confederación Hidrográfica del Duero, señalada en el anuncio.

Si el lote adjudicado no pertenece a la Confederación Hidrográfica del Duero (vid apartado 3.3 de estas bases), el adjudicatario ingresará en la cuenta del propietario de los terrenos del lote adjudicado la parte que corresponda a éste del precio de adjudicación (que, salvo mención expresa en el anuncio de licitación, será del 50%), además del IVA que corresponda según el régimen fiscal de este impuesto que se aplique a dicho propietario. El resto de la cantidad pendiente (que generalmente, salvo expresa mención en el anuncio de un régimen distinto de participación en el precio del propietario, será del 25 %) se ingresará junto con el IVA al tipo general, en la cuenta de la Confederación Hidrográfica del Duero.

Excepcionalmente, mediante resolución motivada y siempre que concurrieran circunstancias fehacientes que dificulten el pago directo al propietario de los terrenos, la Confederación Hidrográfica del Duero, a petición del adjudicatario que deberá acreditar tal dificultad, podrá determinar que se abone el 75% más el IVA correspondiente íntegramente en la cuenta del Organismo de cuenca, aun cuando no sea propietario de los terrenos, gestionando dicho organismo el pago posterior al propietario, al que, en todo caso, deberá dársele audiencia. El cobro se aplicará al concepto 551 (aprovechamientos agrícolas y forestales) del estado de ingresos del presupuesto, abonándose al propietario su parte a través de los créditos consignados en el concepto 200 (arrendamiento de terrenos y bienes naturales) del estado de gastos. Esta forma excepcional de pago también podrá predeterminarse en el anuncio de subasta para todos a alguno de los lotes subastados. En este caso el propietario de los terrenos deberá ceder a la Confederación Hidrográfica del Duero la parte de su derecho al aprovechamiento conjunto que comparte con la Confederación Hidrográfica del Duero.

9.2.-La convocatoria de subasta incluirá la forma y modo de efectuar los ingresos del importe del remate, señalando qué porcentaje de participación en el precio corresponde al propietario de los terrenos, la identidad de éste, así como los impuestos o tasas que graven la adjudicación. Dicha determinación será comunicación bastante para quienes participen en la subasta, sin perjuicio de que asimismo se reiteren, a efectos puramente informativos, tales extremos en la comunicación individual de la adjudicación.

9.3.-No podrán realizarse cortas sin haber satisfecho íntegramente el precio de adjudicación de cada lote, las tasas, restantes obligaciones derivadas de la adjudicación y el IVA.





9.4.-Sólo después del pago total de cada lote se entenderán puestos los árboles que lo componen a disposición del adjudicatario, sin que, hasta entonces, adquiera éste su posesión, reservándose entre tanto la Confederación Hidrográfica del Duero el dominio sobre el aprovechamiento maderable.

10.-Plazo de ejecución del aprovechamiento.

10.1.-La corta del arbolado, extracción de los productos, limpieza y, en su caso, destoconado de la parcela, deberán estar ultimados el día que se cumpla el año de la adjudicación, salvo autorización de prórroga a la que se refiere la base siguiente.

10.2. Transcurrido el plazo de corta sin que esta se hubiera efectuado, el adjudicatario perderá todo el derecho sobre el lote, recuperando la Confederación Hidrográfica del Duero la plena disposición sobre el mismo con la simple comunicación al adjudicatario moroso, pudiendo proceder a una nueva subasta o adjudicación. El adjudicatario moroso, además de perder todo derecho sobre el lote en cuestión, perderá íntegramente la cantidad depositada en concepto de garantía a que se refiere la base 6.1, que le será incautada por la Confederación Hidrográfica del Duero. El importe de la garantía incautada se destinará a indemnizar los daños y perjuicios ocasionados a la Confederación Hidrográfica del Duero y a los propietarios de los terrenos. Los daños y perjuicios ocasionados que excedan del importe de la garantía incautada serán compensados con cargo a las cantidades entregadas en concepto de precio. El saldo resultante le será devuelto sin intereses. El remanente de la garantía incautada —si los daños y perjuicios fueran inferiores— se repartirá entre el Organismo de cuenca y el propietario de los terrenos con el mismo porcentaje de participación en el precio.

11.-Petición de prórroga de ejecución del aprovechamiento.

11.1.-El rematante, debido a causas justificadas a criterio de la Confederación Hidrográfica del Duero, podrá pedir autorización para que se amplíe el plazo de la ejecución del aprovechamiento, para ello, y con anterioridad, deberá haber pagado el importe total del lote del cual se solicita la prórroga, comprometiéndose a pagar, antes de comenzar la corta, el importe del valor del crecimiento producido desde la fecha de la adjudicación.

Este valor será el 1% del valor de la tasación por cada mes de prórroga concedida.

11.2.-La duración de la prórroga, que en todo caso será única, no podrá exceder de un año a contar desde el cumplimiento del término del número 10.1 anterior.

11.3.-Al concederse la prórroga en exclusivo interés del rematante, éste asumirá el riesgo de destrucción del arbolado pendiente de corta, incluso por caso fortuito o fuerza mayor, sin que su pérdida pueda dar lugar a indemnización o devolución del precio entregado.

12.-La entrega.

12.1.-Una vez que el rematante haya cumplido con la obligación del pago del importe de la subasta, impuestos, tasas y demás gastos generados por aquella, y, en su caso, el valor del crecimiento como consecuencia de la prórroga del aprovechamiento pedida y concedida, solicitará la entrega del arbolado subastado.

12.2.-La solicitud se hará como mínimo con diez días hábiles de anticipación.

12.3.-Al acto de la entrega asistirán un representante de la Confederación Hidrográfica del





Duero, el rematante o su representante y, si lo desea y habiendo sido previamente citado, el propietario de los terrenos.

12.4.-Se levantará acta por triplicado, en la cual figurará el número de árboles objeto de la entrega y la fecha final del aprovechamiento, así como cuantos datos se consideren oportunos para la perfecta definición del lote. Seguidamente se entregará la licencia de corta y podrá comenzar el apeo de los árboles.

12.5.-En los aprovechamientos que no sean a riesgo y ventura, tampoco podrá reclamar el rematante por falta de árboles, una vez realizada el acta de entrega.

13.-El aprovechamiento.

13.1.-La Confederación Hidrográfica del Duero solicitará del propietario del terreno y trasladará al adjudicatario con la licencia de corta, información sobre la existencia y trazado de las líneas aéreas, los cables enterrados, las tuberías, etc., que pudieran ser afectadas, siendo responsabilidad del adjudicatario los daños que pudieran cursarse sobre tales instalaciones con ocasión de la corta.

13.2.-También se les comunicará la autorización de corta a los arrendamientos de los pastos, cuando los hubiere.

13.3.-Será de cuenta del rematante indemnizar todos los daños que se causen, tanto a la Administración contratante como a terceros, como consecuencia de las actuaciones que requiere la ejecución del contrato, salvo cuando tales perjuicios hayan sido ocasionados como consecuencia inmediata y directa de una orden de la Administración.

13.4. La Confederación Hidrográfica del Duero notificará al propietario del terreno la adjudicación indicándole la obligación que tienen de facilitar el acceso al lote a aprovechar y de colaborar con él para que pueda obtener las autorizaciones que sean necesarias cuando se requiera el paso por otras fincas, sin perjuicio de que corresponda a dicho adjudicatario abonar los gastos causados.

14.-Control de aprovechamiento.

14.1.-En el caso de aprovechamiento de árboles en pie, determinados por el número de ellos, el citado control comprenderá las operaciones de contada en blanco y, en su caso (volúmenes o peso objeto de liquidación final), la medición de los productos.

14.2.-En el caso de cortas a hecho, estará determinado el aprovechamiento por la superficie en la que éste se realice, y únicamente procederá la medición de los productos si así se determinara.

14.3.-Si los productos no se entregasen "en pie" el control se limitará a la entrega y medición de aquéllos.

14.4.-Se procederá al conteo y medida diamétrica de tocones cuando así se estimase por la Administración.

15.-Contada en blanco.

15.1.-Cuando el aprovechamiento no sea a riesgo y ventura, una vez efectuado el apeo de los árboles y previas a la extracción o, en su caso, a la medición de los productos, el





rematante solicitará la contada en blanco al Servicio del Medio Natural de la Confederación Hidrográfica del Duero que la efectuará en un plazo de diez (10) días.

15.2.-En el acta de contada en blanco se consignarán, además de los extremos de carácter general, los datos siguientes:

- Los daños
- Los árboles cortados fraudulentamente
- Los árboles no cortados
- Las vías de saca a utilizar en la extracción de los productos

15.3.-Una vez concluida la contada en blanco se procederá a la medición de los productos, o si esta operación no fuera precisa, a la extracción de los mismos. No podrá el adjudicatario cortar, a partir del término de la contada, los árboles que quedasen en pie, sobre los que perderá todo derecho, pudiendo la Confederación aprovecharlos.

16.-Mediciones.

16.1.-En el caso en que el aprovechamiento no se hubiera adjudicado "a riesgo y ventura" la medición se efectuará de acuerdo con las normas fijadas.

16.2.-Cuando se trate de cortar a hecho, se complementará con la inspección de la superficie cortada.

16.3.-Las actas de medición deberán incluir necesariamente:

- La cuantía y clase de los productos medidos
- En el caso de cortar a hecho, el resultado de la inspección de los terrenos
- Las vías de saca a utilizar si no se hubiese practicado la contada en blanco

17.-Extracción de los productos.

17.1.-Terminado el conteo y la medición cuando se estimen necesarios, se procederá a la extracción de los productos.

17.2.-En caso de productos adjudicados en cargadero de cualquier otra forma que no sea "en pie" y éstos se retiren por camiones u otros vehículos, se procederá al control de dichos vehículos.

17.3.-El rematante extraerá los productos por las vías existentes o por los lugares que le indique el personal del Servicio del Medio Natural.

17.4.-Aquellos productos que no se retiren del lugar de la corta en el tiempo fijado para ello los perderá el adjudicatario, los cuales quedarán a beneficio, si lo hubiera, de los propietarios del arbolado, abonando, además, los perjuicios de extracción y otros a que hubiera lugar.

18.-Vigilancia del aprovechamiento.





18.1.-La vigilancia del aprovechamiento se efectuará por el personal que la Confederación designe al efecto, sin que ello libre al adjudicatario de las responsabilidades en que pudiera incurrir por daños o cortas abusivas, a cuyo pago se compromete.

18.2.-La Confederación podrá interrumpir el aprovechamiento cuando el adjudicatario, previamente advertido o denunciado, persista en cometer daños o contravenir lo dispuesto en este pliego, sin perjuicio de exigirle las responsabilidades a que hubiere lugar.

19.-Restos de corta.

19.1.-El rematante queda obligado a dejar el terreno libre de restos procedentes de la corta, una vez ultimado el aprovechamiento. En caso de no hacerlo, el adjudicatario queda obligado al pago del importe de los jornales y maquinaria que pudiera emplearse, pudiéndose al efecto incautar la garantía y reclamarse el resto si con dicho importe no se cubrieran los gastos de limpieza y acondicionamiento. En consecuencia, sólo cuando el servicio del Medio Natural acredite que el terreno se encuentra en condiciones se procederá a la devolución de la garantía definitiva.

19.2.-Destoconado: El adjudicatario de aquellos lotes donde la obligación adicional de destoconar se hubiera previsto expresamente en el anuncio de licitación mediante advertencia expresa o clave específica, vendrá obligado a hacer el destoconado con idénticas condiciones y requisitos del apartado anterior.

20.-Responsabilidades de tipo general.

20.1.-El rematante se hace responsable, desde el momento de la entrega hasta el reconocimiento final, de los daños ocasionados en la zona de corta y en una franja de doscientos (200) metros alrededor de la misma, si no hubiere denunciado al infractor, abonando en vía de indemnización el doble del valor de los productos destruidos o indebidamente aprovechados y abonando además los daños causados.

20.2.-En las cortas en canales, acequias, etc., serán de cuenta del rematante los daños que pudieran causarse en las obras de fábrica y demás instalaciones, el cual tiene la obligación de repararlas en el tiempo fijado por el Servicio del Medio Natural y, en caso de no hacerlo, además de los gastos de reparación deberá abonar los perjuicios que se ocasionen en la zona regable por el mal funcionamiento de las obras o instalaciones, independientemente de la multa a que hubiere lugar.

21.-Instalaciones.

21.1.-El rematante no podrá hacer chozas, cobertizos, instalaciones, depósitos, etc., fuera de los terrenos de aprovechamiento que le sean autorizados por el personal competente de la Confederación Hidrográfica del Duero y, obligándose a retirar las posibles instalaciones que haya realizado al finalizar el aprovechamiento, entendiéndose que, si no lo hiciera, quedarán a beneficio del propietario de los terrenos, salvo oposición de éste, en cuyo caso la Confederación podrá derribarlo a costa de la garantía, sin perjuicio de la valoración de otros daños y perjuicios que hayan podido causar tales elementos e instalaciones y cuyo coste supere el importe de dicha garantía.

22.-Reconocimiento final.

22.1.-Terminado el plazo de ejecución del aprovechamiento o la prórroga del mismo, si la hubiese, se procederá al reconocimiento final, levantándose acta, en la cual se





especificará el estado actual de la superficie de corta, recogida de restos, extracción de tocones, en su caso, daños causados en las vías de saca, obras, cercados, etc.

23.-Devolución de garantías.

23.1.-Si una vez efectuado el reconocimiento final resultara que no se habían causado daños, y el terreno se ha devuelto debidamente limpio de restos y tocones, en su caso, la garantía le será devuelta al rematante previas las formalidades reglamentarias.

24.-Condiciones particulares del contrato.

24.1.-El contrato se entiende siempre celebrado a riesgo y ventura con excepción —sólo en lo que a liquidación final se refiere por razón del volumen o peso resultante— de las ventas realizadas bajo la modalidad prevista en la base 2,b), sin que, en consecuencia, el rematante pueda reclamar indemnización o rebaja en el importe de adjudicación por razón de los perjuicios que las alteraciones de las condiciones económicas, climatológicas o por cualquier otro imprevisto se le ocasionen desde la fecha de la adjudicación.

24.2.-El volumen calculado y publicado en el anuncio de subasta se considerará admitido por el hecho de presentar proposiciones, por lo que en ningún momento se admitirá reclamación sobre el particular.

24.3.-Serán por cuenta del rematante todos los gastos que ocasione la subasta, incluso los de escritura pública en caso de que proceda y los de publicidad y anuncios de la subasta en todo caso, debiendo efectuar estos ingresos como requisito indispensable para la obtención de la licencia de corta.

24.4.-El adjudicatario formalizará los seguros oportunos de responsabilidad civil y accidentes de trabajo y tomará las precauciones necesarias para evitar accidentes y daños personales o materiales que pudieran afectar a cualquier persona o propiedad. Será también de su cuenta la obtención, si fuera preciso, de cuantos permisos, licencias y demás autorizaciones administrativas pudieran serle exigibles, incluido el pago de las tasas y derechos que en su caso correspondan por este concepto.

24.5.-El contratista contará con el personal necesario para la ejecución del contrato. Dicho personal dependerá exclusivamente del adjudicatario, el cual tendrá todos los derechos y deberes inherentes a su calidad de empleador respecto de los mismos y deberá cumplir las disposiciones vigentes en materia laboral, de seguridad social y de seguridad e higiene en el trabajo, siendo la Administración contratante en todo caso ajena a dicha relación laboral y sin que quede subrogada en ningún caso en tal relación de empleo con los trabajadores del contratista a la finalización del contrato.

24.6.-El rematante facilitará los operarios necesarios para la entrega, contada en blanco y reconocimiento final.

24.7.-Vendrá obligado el rematante a suministrar cuantos datos le sean solicitados por el Servicio del Medio Natural acerca de las diferentes condiciones de la madera, costo de explotación, etc. Serán también de su cuenta los gastos de toma de datos y muestras que sean necesarios para la investigación, gastos que en ningún caso podrán exceder del uno por ciento (1 por 100) del importe del remate.

25.-Normativa aplicable y jurisdicción.





25.1.-Será de aplicación el Texto Refundido de la Ley de Contratos del Sector Público en cuanto a la preparación y adjudicación del contrato, siendo estos actos impugnables ante la jurisdicción contencioso-administrativa, así como las disposiciones de la Ley 33/2003, de 3 de noviembre, del Patrimonio de las Administraciones Públicas, que regulan el régimen de enajenación de los bienes públicos. También se aplicará con carácter supletorio la normativa estatal que permanezca vigente en materia de regulación de adjudicaciones de aprovechamientos forestales de características similares a los que estas condiciones regulan.

25.2.-Las demás controversias que surjan respecto a la ejecución del contrato serán sometidas al orden jurisdiccional civil ante los Tribunales de Valladolid, renunciando el adjudicatario de la subasta a su propio fuero.

Valladolid, 29 de agosto de 2014. EL PRESIDENTE: José Valín Alonso.

En Valladolid, a 29 de agosto de 2014, SECRETARIO GENERAL ELIAS SANJUAN DE LA FUENTE





ANEJO 1 (DECLARACIÓN EXPRESA RESPONSABLE)

MODELO DE DECLARACION EXPRESA RESPONSABLE DE NO ESTAR INCURSA LA EMPRESA EN PROHIBICION DE CONTRATAR, Y ESTAR AL CORRIENTE DEL CUMPLIMIENTO DE OBLIGACIONES TRIBUTARIAS Y DE SEGURIDAD SOCIAL.

Don.....
con D.N.I.,COMO (apoderado, administrador, etc.. o, en su caso, "en nombre propio") de la empresa.....

DECLARA BAJO SU RESPONSABILIDAD:

Que la empresa a la cual representa, se encuentra al corriente del cumplimiento de las Obligaciones Tributarias y de Seguridad Social impuestas por las Disposiciones vigentes (arts. 60 d) del TRLCSP.

Que la empresa a la cual representa, sus representantes y sus administradores no están incurso en ninguna de las restantes prohibiciones de contratar señaladas en el artículo 60 del TRLCSP .

La adjudicación de contratos a personas que se hallen comprendidas en alguno de los supuestos mencionados será nula de pleno Derecho, con los efectos que se prevén en el TRLCSP, comprendida, en su caso, la indemnización de los daños y perjuicios causados.

(Lugar, fecha y firma)

..... , de de 20

Pliego de condiciones para venta de arbolado

MINISTERIO DE AGRICULTURA, ALIMENTACIÓN Y MEDIO AMBIENTE

CONFEDERACIÓN HIDROGRÁFICA DEL DUERO