

POBLACIÓN DE SOTO

DATOS GEOGRÁFICOS

Subcuenca: Carrión Medio
T. municipal: Nogal de Las Huertas
Provincia: Palencia
Río: Carrión
Margen: Izquierda
Polígono (parcela): 7 (5002)
Paraje: El Matedero



TITULARIDAD Y % DE PARTICIPACIÓN:

Junta Vecinal de Población de Soto 50 %

DATOS DASOMÉTRICOS

Año plantación	1999		
Edad media	19	Años	
Marco de plantación	6x6	m	Gradeos Anual
Sup. plantada	17,36	ha	Podas 6 metros
Número de árboles	4.823	Unidades	Estado Bueno
Volumen total	2.769,093	m ³	Observaciones:
Volumen árbol tipo	0,574	m ³	
Equiv diámetro	30	cm	
Crecimiento equivalente	8,39	m ³ /ha/año	
Clones			

Encargado responsable de la zona: Jesus Ortega Arconada
Tfno: 660 03 81 72

EXISTENCIAS		CUBICACIÓN		VALORACIÓN	
Clase diamétrica cm	Nº árboles	Madera árbol tipo m ³	Total madera m ³	Precio €/m ³	Precio total €
L <15	14	0,027	0,378	16,00	6,05
1 >15<20	259	0,126	32,634	24,10	786,48
2A >20<25	1.218	0,242	294,756	40,00	11.790,24
2B >25<30	1.337	0,425	568,225	46,50	26.422,46
3 >30<40	1.581	0,800	1.264,800	60,28	76.242,14
4 >40<50	373	1,400	522,200	65,19	34.042,22
5 >50	41	2,100	86,100	70,14	6.039,05
TOTAL	4.823		2.769,093		155.328,65
PRECIO SUBASTA					155.328,65 €

FIRMADO POR:

VALERIANO A. MALFAZ SANZ - JEFE SERVICIO DEL MEDIO NATURAL - CONFEDERACION HIDROGRAFICA DEL DUERO - 03/10/2019 14:46:10

GONZALO GUTIERREZ DE LA ROZA PEREZ - DIRECTOR TECNICO - CONFEDERACION HIDROGRAFICA DEL DUERO - 03/10/2019 17:54:44

CSV: MA0021MUV4TYERSKQ8QYZKTGDG1570106927 - URL de verificación: <https://sede.miteco.gob.es/portal/site/seMITECO>



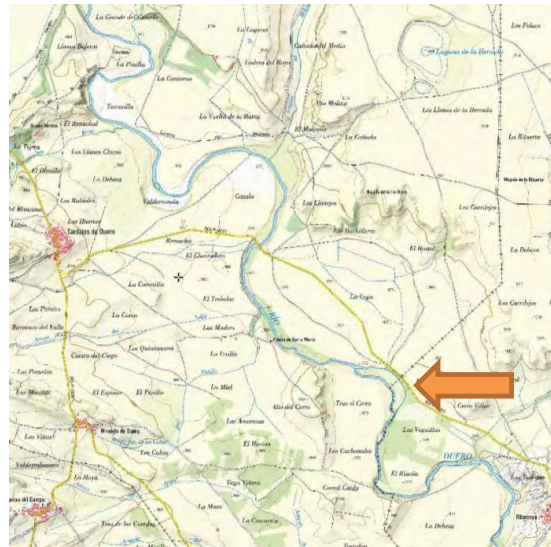
PUENTE JUNCAR

DATOS GEOGRÁFICOS

Subcuenca: Alto Duero
T. municipal: Los Rábanos
Provincia: Soria
Rio: Duero
Margen: Ambas
Poligono 38 (5004)
(parcela): 43 (5003)
Paraje Chorradero-juncar

TITULARIDAD Y % DE PARTICIPACIÓN:

Ayuntamiento de Tardajos de Duero 50 %



DATOS DASOMÉTRICOS

Año plantación	2000		
Edad media	18	Años	
Marco de plantación	6x5	m	Gradeos 10 Años
Sup. plantada	7,52	ha	Podas 7 metros
Número de árboles	2.507	Unidades	Estado Bueno
Volumen total	1.689,540	m ³	Observaciones:
Volumen árbol tipo	0,674	m ³	
Equiv diámetro	31	cm	
Crecimiento equivalente	12,48	m ³ /ha/año	
Clones	I-214, IMC, NNDv		

Encargado responsable de la zona: Antonio Hernández Bartolomé
Tfno: 680 64 41 20

EXISTENCIAS		CUBICACIÓN		VALORACIÓN	
Clase diamétrica cm	Nº árboles	Madera árbol tipo m ³	Total madera m ³	Precio €/m ³	Precio total €
L <15	31	0,027	0,837	16,00	13,39
1 >15<20	268	0,126	33,768	24,10	813,81
2A >20<25	530	0,242	128,260	40,00	5.130,40
2B >25<30	495	0,425	210,375	46,50	9.782,44
3 >30<40	696	0,800	556,800	60,28	33.563,90
4 >40<50	376	1,400	526,400	65,19	34.316,02
5 >50	111	2,100	233,100	70,14	16.349,63
TOTAL	2.507		1.689,540		99.969,59
PRECIO SUBASTA					99.969,59 €

FIRMADO POR:

VALERIANO A. MALFAZ SANZ - JEFE SERVICIO DEL MEDIO NATURAL - CONFEDERACION HIDROGRAFICA DEL DUERO - 03/10/2019 14:46:10

GONZALO GUTIERREZ DE LA ROZA PEREZ - DIRECTOR TECNICO - CONFEDERACION HIDROGRAFICA DEL DUERO - 03/10/2019 17:54:44

CSV: MA0021MUV4TYERSKQ8QYZKTGDG1570106927 - URL de verificación: <https://sede.miteco.gob.es/portal/site/seMITECO>



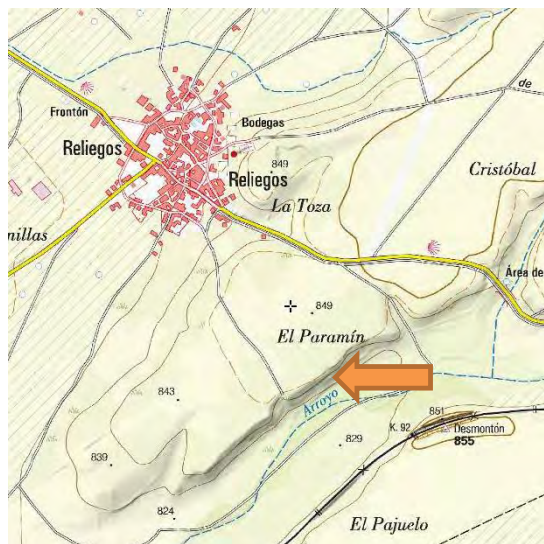
RELIEGOS L-1

DATOS GEOGRÁFICOS

Subcuenca: Esla Alto
T. municipal: Reliegos
Provincia: León
Río: Arroyo Valdearcos
Margen: Ambas
Polígono (parcela): El Valle
Paraje: El Valle

TITULARIDAD Y % DE PARTICIPACIÓN:

Junta Vecinal de Reliegos 50 %



DATOS DASOMÉTRICOS

Año plantación	2002		
Edad media	16	Años	
Marco de plantación	6x6	m	Gradeos Anual
Sup. plantada	3,73	ha	Podas 7 metros
Número de árboles	1.037	Unidades	Estado Bueno
Volumen total	569,902	m ³	Observaciones:
Volumen árbol tipo	0,550	m ³	
Equiv diámetro	30	cm	
Crecimiento equivalente	9,54	m ³ /ha/año	
Clones	IMC		

Encargado responsable de la zona: Luis Carmelo Francia Marcos
Tfno: 676 51 56 10

EXISTENCIAS		CUBICACIÓN		VALORACIÓN	
Clase diamétrica cm	Nº árboles	Madera árbol tipo m ³	Total madera m ³	Precio €/m ³	Precio total €
L <15	22	0,027	0,594	16,00	9,50
1 >15<20	14	0,126	1,764	24,10	42,51
2A >20<25	157	0,242	37,994	40,00	1.519,76
2B >25<30	390	0,425	165,750	46,50	7.707,38
3 >30<40	453	0,800	362,400	60,28	21.845,47
4 >40<50	1	1,400	1,400	65,19	91,27
5 >50					
TOTAL	1.037		569,902		31.215,89
PRECIO SUBASTA					31.215,89 €

FIRMADO POR:

VALERIANO A. MALFAZ SANZ - JEFE SERVICIO DEL MEDIO NATURAL - CONFEDERACION HIDROGRAFICA DEL DUERO - 03/10/2019 14:46:10

GONZALO GUTIERREZ DE LA ROZA PEREZ - DIRECTOR TECNICO - CONFEDERACION HIDROGRAFICA DEL DUERO - 03/10/2019 17:54:44

CSV: MA0021MUV4TYERSKQ8QYZKTGDG1570106927 - URL de verificación: <https://sede.miteco.gob.es/portal/site/seMITECO>



RELIEGOS L-2

DATOS GEOGRÁFICOS

Subcuenca: Esla Alto
T. municipal: Reliegos
Provincia: León
Rio: Arroyo Valdearcos
Margen: Ambas
Poligono (parcela): El Valle
Paraje El Valle

TITULARIDAD Y % DE PARTICIPACIÓN:

Junta Vecinal de Reliegos 50 %



DATOS DASOMÉTRICOS

Año plantación	2002		
Edad media	16	Años	
Marco de plantación	6x6	m	Gradeos Anual
Sup. plantada	6,17	ha	Podas 7 metros
Número de árboles	1.715	Unidades	Estado Bueno
Volumen total	794,423	m ³	Observaciones:
Volumen árbol tipo	0,463	m ³	
Equiv diámetro	27	cm	
Crecimiento equivalente	8,04	m ³ /ha/año	
Clones	I-214		

Encargado responsable de la zona: Luis Carmelo Francia Marcos
Tfno: 676 51 56 10

EXISTENCIAS		CUBICACIÓN		VALORACIÓN	
Clase diamétrica cm	Nº árboles	Madera árbol tipo m ³	Total madera m ³	Precio €/m ³	Precio total €
L <15	157	0,027	4,239	16,00	67,82
1 >15<20	197	0,126	24,822	24,10	598,21
2A >20<25	436	0,242	105,512	40,00	4.220,48
2B >25<30	358	0,425	152,150	46,50	7.074,98
3 >30<40	478	0,800	382,400	60,28	23.051,07
4 >40<50	88	1,400	123,200	65,19	8.031,41
5 >50	1	2,100	2,100	70,14	147,29
TOTAL	1.715		794,423		43.191,26
PRECIO SUBASTA					43.191,26 €

FIRMADO POR:

VALERIANO A. MALFAZ SANZ - JEFE SERVICIO DEL MEDIO NATURAL - CONFEDERACION HIDROGRAFICA DEL DUERO - 03/10/2019 14:46:10

GONZALO GUTIERREZ DE LA ROZA PEREZ - DIRECTOR TECNICO - CONFEDERACION HIDROGRAFICA DEL DUERO - 03/10/2019 17:54:44

CSV: MA0021MUV4TYERSKQ8QYZKTGDG1570106927 - URL de verificacion: <https://sede.miteco.gob.es/portal/site/seMITECO>



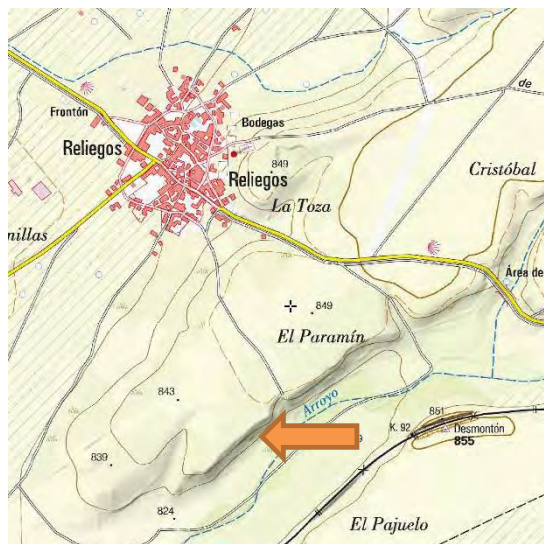
RELIEGOS L-3

DATOS GEOGRÁFICOS

Subcuenca: Esla Alto
T. municipal: Reliegos
Provincia: León
Rio: Arroyo Valdearcos
Margen: Ambas
Polígono (parcela): El Valle
Paraje El Valle

TITULARIDAD Y % DE PARTICIPACIÓN:

Junta Vecinal de Reliegos 50 %



DATOS DASOMÉTRICOS

Año plantación	2002		
Edad media	16	Años	
Marco de plantación	6x6	m	
Sup. plantada	8,77	ha	
Número de árboles	2.435	Unidades	
Volumen total	1.543,238	m ³	
Volumen árbol tipo	0,634	m ³	
Equiv diámetro	31	cm	
Crecimiento equivalente	11,00	m ³ /ha/año	
Clones	I-214		

Gradeos	Anual
Podas	7 metros
Estado	Bueno
Observaciones:	

Encargado responsable de la zona: Luis Carmelo Francia Marcos
Tfno: 676 51 56 10

EXISTENCIAS		CUBICACIÓN		VALORACIÓN	
Clase diamétrica cm	Nº árboles	Madera árbol tipo m ³	Total madera m ³	Precio €/m ³	Precio total €
L <15	175	0,027	4,725	16,00	75,60
1 >15<20	53	0,126	6,678	24,10	160,94
2A >20<25	380	0,242	91,960	40,00	3.678,40
2B >25<30	531	0,425	225,675	46,50	10.493,89
3 >30<40	1.026	0,800	820,800	60,28	49.477,82
4 >40<50	248	1,400	347,200	65,19	22.633,97
5 >50	22	2,100	46,200	70,14	3.240,47
TOTAL	2.435		1.543,238		89.761,09
PRECIO SUBASTA					89.761,09 €

FIRMADO POR:

VALERIANO A. MALFAZ SANZ - JEFE SERVICIO DEL MEDIO NATURAL - CONFEDERACION HIDROGRAFICA DEL DUERO - 03/10/2019 14:46:10

GONZALO GUTIERREZ DE LA ROZA PEREZ - DIRECTOR TECNICO - CONFEDERACION HIDROGRAFICA DEL DUERO - 03/10/2019 17:54:44

CSV: MA0021MUV4TYERSKQ8QYZKTGDG1570106927 - URL de verificación: <https://sede.miteco.gob.es/portal/site/seMITECO>



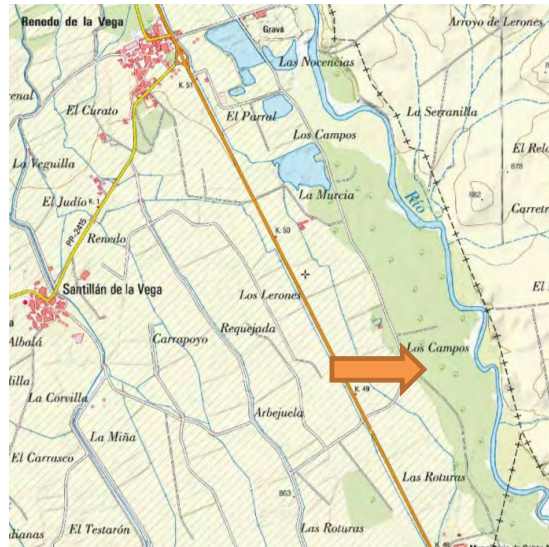
RENEDO L-1

DATOS GEOGRÁFICOS

Subcuenca: Carrión Alto
T. municipal: Renedo de La Vega
Provincia: Palencia
Rio: Carrión
Margen: Derecha
Polígono (parcela): 11 (5002)
Paraje: Los Campos

TITULARIDAD Y % DE PARTICIPACIÓN:

Junta Vecinal de Renedo 33,33 %
Junta Vecinal de Santillán 33,33 %
Particulares 33,33 %



DATOS DASOMÉTRICOS

Año plantación	2000		
Edad media	18	Años	
Marco de plantación	6x6	m	Gradeos 17 años
Sup. plantada	7,90	ha	Podas 8 metros
Número de árboles	2.195	Unidades	Estado Bueno
Volumen total	815,403	m ³	Observaciones:
Volumen árbol tipo	0,371	m ³	
Equiv diámetro	25	cm	
Crecimiento equivalente	5,73	m ³ /ha/año	
Clones	I-214		

Encargado responsable de la zona: José Luis Mota Rodríguez
Tfno: 660 04 16 03

EXISTENCIAS		CUBICACIÓN		VALORACIÓN	
Clase diamétrica cm	Nº árboles	Madera árbol tipo m ³	Total madera m ³	Precio €/m ³	Precio total €
L <15	51	0,027	1,377	16,00	22,03
1 >15<20	368	0,126	46,368	24,10	1.117,47
2A >20<25	799	0,242	193,358	40,00	7.734,32
2B >25<30	572	0,425	243,100	46,50	11.304,15
3 >30<40	393	0,800	314,400	60,28	18.952,03
4 >40<50	12	1,400	16,800	65,19	1.095,19
5 >50					
TOTAL 2.195			815,403		40.225,19
PRECIO SUBASTA					40.225,19 €

FIRMADO POR:

VALERIANO A. MALFAZ SANZ - JEFE SERVICIO DEL MEDIO NATURAL - CONFEDERACION HIDROGRAFICA DEL DUERO - 03/10/2019 14:46:10

GONZALO GUTIERREZ DE LA ROZA PEREZ - DIRECTOR TECNICO - CONFEDERACION HIDROGRAFICA DEL DUERO - 03/10/2019 17:54:44

CSV: MA0021MUV4TYERSKQ8QYZKTGDG1570106927 - URL de verificación: <https://sede.miteco.gob.es/portal/site/seMITECO>



RENEDO L-2

DATOS GEOGRÁFICOS

Subcuenca:	Carrión Alto
T. municipal:	Renado de La Vega
Provincia:	Palencia
Rio:	Carrión
Margen:	Derecha
Polígono (parcela):	11 (5014, 5015)
Paraje	Los Campos

TITULARIDAD Y % DE PARTICIPACIÓN:

CHD	100 %
-----	-------



DATOS DASOMÉTRICOS

Año plantación	2000			
Edad media	18	Años		
Marco de plantación	6x6	m	Gradeos	18 años
Sup. plantada	1,07	ha	Podas	8 metros
Número de árboles	296	Unidades	Estado	Bueno
Volumen total	226,003	m ³	Observaciones:	
Volumen árbol tipo	0,764	m ³		
Equiv diámetro	34	cm		
Crecimiento equivalente	11,78	m ³ /ha/año		
Clones	I-214			

Encargado responsable de la zona: José Luis Mota Rodríguez
Tfno: 660 04 16 03

EXISTENCIAS		CUBICACIÓN		VALORACIÓN	
Clase diamétrica cm	Nº árboles	Madera árbol tipo m³	Total madera m³	Precio €/m³	Precio total €
L <15					
1 >15<20					
2A >20<25	9	0,242	2,178	40,00	87,12
2B >25<30	85	0,425	36,125	46,50	1.679,81
3 >30<40	162	0,800	129,600	60,28	7.812,29
4 >40<50	37	1,400	51,800	65,19	3.376,84
5 >50	3	2,100	6,300	70,14	441,88
TOTAL	296		226,003		13.397,94
PRECIO SUBASTA					13.397,94 €

FIRMADO POR:

VALERIANO A. MALFAZ SANZ - JEFE SERVICIO DEL MEDIO NATURAL - CONFEDERACION HIDROGRAFICA DEL DUERO - 03/10/2019 14:46:10

GONZALO GUTIERREZ DE LA ROZA PEREZ - DIRECTOR TECNICO - CONFEDERACION HIDROGRAFICA DEL DUERO - 03/10/2019 17:54:44

CSV: MA0021MUV4TYERSKQ8QYZKTGDG1570106927 - URL de verificación: <https://sede.miteco.gob.es/portal/site/seMITECO>



RENEDO L-3

DATOS GEOGRÁFICOS

Subcuenca: Carrión Alto
T. municipal: Renedo de La Vega
Provincia: Palencia
Rio: Carrión
Margen: Derecha
Poligono (parcela): 1 (186)
Paraje Los Campos

TITULARIDAD Y % DE PARTICIPACIÓN:

Particulares 50 %



DATOS DASOMÉTRICOS

Año plantación	2000		
Edad media	18	Años	
Marco de plantación	6x6	m	Gradeos 17 años
Sup. plantada	0,96	ha	Podas 7 metros
Número de árboles	266	Unidades	Estado Bueno
Volumen total	292,920	m ³	Observaciones:
Volumen árbol tipo	1,101	m ³	
Equiv diámetro	40	cm	
Crecimiento equivalente	16,99	m ³ /ha/año	
Clones	I-214		

Encargado responsable de la zona: José Luis Mota Rodríguez
Tfno: 660 04 16 03

EXISTENCIAS		CUBICACIÓN		VALORACIÓN	
Clase diamétrica cm	Nº árboles	Madera árbol tipo m ³	Total madera m ³	Precio €/m ³	Precio total €
L <15					
1 >15<20	2	0,126	0,252	24,10	6,07
2A >20<25	4	0,242	0,968	40,00	38,72
2B >25<30	24	0,425	10,200	46,50	474,30
3 >30<40	106	0,800	84,800	60,28	5.111,74
4 >40<50	109	1,400	152,600	65,19	9.947,99
5 >50	21	2,100	44,100	70,14	3.093,17
TOTAL	266		292,920		18.672,01
PRECIO SUBASTA					18.672,01 €

FIRMADO POR:

VALERIANO A. MALFAZ SANZ - JEFE SERVICIO DEL MEDIO NATURAL - CONFEDERACION HIDROGRAFICA DEL DUERO - 03/10/2019 14:46:10

GONZALO GUTIERREZ DE LA ROZA PEREZ - DIRECTOR TECNICO - CONFEDERACION HIDROGRAFICA DEL DUERO - 03/10/2019 17:54:44

CSV: MA0021MUV4TYERSKQ8QYZKTGDG1570106927 - URL de verificación: <https://sede.miteco.gob.es/portal/site/seMITECO>



RIBARROYA L-1

DATOS GEOGRÁFICOS

Subcuenca: Alto Duero
T. municipal: Aldealafuente
Provincia: Soria
Río: Duero
Margen: Derecha
Polígono (parcela): 2 (137)
Paraje: La Dehesa



TITULARIDAD Y % DE PARTICIPACIÓN:

Entidad Menor de Local de Ribarroja 50 %

DATOS DASOMÉTRICOS

Año plantación	2002		
Edad media	16	Años	
Marco de plantación	6x5	m	Gradeos 11 años
Sup. plantada	7,85	ha	Podas 7 metros
Número de árboles	2.618	Unidades	Estado Bueno
Volumen total	1.706,308	m ³	Observaciones:
Volumen árbol tipo	0,652	m ³	
Equiv diámetro	31	cm	
Crecimiento equivalente	13,58	m ³ /ha/año	
Clones	IMC, I-214		

Encargado responsable de la zona: Antonio Hernández Bartolomé
Tfno: 680 64 41 20

EXISTENCIAS		CUBICACIÓN		VALORACIÓN	
Clase diamétrica cm	Nº árboles	Madera árbol tipo m ³	Total madera m ³	Precio €/m ³	Precio total €
L <15	65	0,027	1,755	16,00	28,08
1 >15<20	167	0,126	21,042	24,10	507,11
2A >20<25	333	0,242	80,586	40,00	3.223,44
2B >25<30	625	0,425	265,625	46,50	12.351,56
3 >30<40	1.158	0,800	926,400	60,28	55.843,39
4 >40<50	223	1,400	312,200	65,19	20.352,32
5 >50	47	2,100	98,700	70,14	6.922,82
TOTAL	2.618		1.706,308		99.228,72
PRECIO SUBASTA					99.228,72 €

FIRMADO POR:

VALERIANO A. MALFAZ SANZ - JEFE SERVICIO DEL MEDIO NATURAL - CONFEDERACION HIDROGRAFICA DEL DUERO - 03/10/2019 14:46:10

GONZALO GUTIERREZ DE LA ROZA PEREZ - DIRECTOR TECNICO - CONFEDERACION HIDROGRAFICA DEL DUERO - 03/10/2019 17:54:44

CSV: MA0021MUV4TYERSKQ8QYZKTGDG1570106927 - URL de verificación: <https://sede.miteco.gob.es/portal/site/seMITECO>



RIBARROYA L-2

DATOS GEOGRÁFICOS

Subcuenca: Alto Duero
T. municipal: Aldealafuente
Provincia: Soria
Rio: Duero
Margen: Izquierda
Poligono (parcela): 2 (5017, 5088)
Paraje El Rincón



TITULARIDAD Y % DE PARTICIPACIÓN:

Entidad Menor de Local de Ribarroja 50 %

DATOS DASOMÉTRICOS

Año plantación	2000		
Edad media	18	Años	
Marco de plantación	6x5	m	
Sup. plantada	8,83	ha	
Número de árboles	2.942	Unidades	
Volumen total	1.489,676	m ³	
Volumen árbol tipo	0,506	m ³	
Equiv diámetro	28	cm	
Crecimiento equivalente	9,38	m ³ /ha/año	
Clones	IMC, NNDv, Triplo		
Gradeos	11 años		
Podas	7 metros		
Estado	Bueno		
Observaciones:			

Encargado responsable de la zona: Antonio Hernández Bartolomé
Tfno: 680 64 41 20

EXISTENCIAS		CUBICACIÓN		VALORACIÓN	
Clase diamétrica cm	Nº árboles	Madera árbol tipo m ³	Total madera m ³	Precio €/m ³	Precio total €
L <15	156	0,027	4,212	16,00	67,39
1 >15<20	593	0,126	74,718	24,10	1.800,70
2A >20<25	713	0,242	172,546	40,00	6.901,84
2B >25<30	412	0,425	175,100	46,50	8.142,15
3 >30<40	761	0,800	608,800	60,28	36.698,46
4 >40<50	272	1,400	380,800	65,19	24.824,35
5 >50	35	2,100	73,500	70,14	5.155,29
TOTAL	2.942		1.489,676		83.590,19
PRECIO SUBASTA					83.590,19 €

FIRMADO POR:

VALERIANO A. MALFAZ SANZ - JEFE SERVICIO DEL MEDIO NATURAL - CONFEDERACION HIDROGRAFICA DEL DUERO - 03/10/2019 14:46:10

GONZALO GUTIERREZ DE LA ROZA PEREZ - DIRECTOR TECNICO - CONFEDERACION HIDROGRAFICA DEL DUERO - 03/10/2019 17:54:44

CSV: MA0021MUV4TYERSKQ8QYZKTGDG1570106927 - URL de verificación: <https://sede.miteco.gob.es/portal/site/seMITECO>



RIBAS DE CAMPOS L-1

DATOS GEOGRÁFICOS

Subcuenca: Carrión Bajo
T. municipal: Ribas de Campos
Provincia: Palencia
Rio: Carrión
Margen: Izquierda
Poligono (parcela): 7 (5163, 5184, 5187, 5004)
Paraje



TITULARIDAD Y % DE PARTICIPACIÓN:

Ayuntamiento de Ribas de Campos 50 %
 Particulares 13 %

DATOS DASOMÉTRICOS

Año plantación	2001		
Edad media	17	Años	
Marco de plantación	6x6	m	
Sup. plantada	11,02	ha	
Número de árboles	3.060	Unidades	
Volumen total	2.764,015	m ³	
Volumen árbol tipo	0,903	m ³	
Equiv diámetro	37	cm	
Crecimiento equivalente	14,76	m ³ /ha/año	
Clones	I-214, IMC, NNDv		
			Gradeos 15 años
			Podas 10 metros
			Estado Bueno
			Observaciones:

Encargado responsable de la zona: Salvador Herrero Rodríguez
Tfno: 676 51 54 89

EXISTENCIAS		CUBICACIÓN		VALORACIÓN	
Clase diamétrica cm	Nº árboles	Madera árbol tipo m ³	Total madera m ³	Precio €/m ³	Precio total €
L <15					
1 >15<20	1	0,126	0,126	24,10	3,04
2A >20<25	42	0,242	10,164	40,00	406,56
2B >25<30	385	0,425	163,625	46,50	7.608,56
3 >30<40	1.884	0,800	1.507,200	60,28	90.854,02
4 >40<50	697	1,400	975,800	65,19	63.612,40
5 >50	51	2,100	107,100	70,14	7.511,99
TOTAL	3.060		2.764,015		169.996,57
PRECIO SUBASTA					169.996,57 €

FIRMADO POR:

VALERIANO A. MALFAZ SANZ - JEFE SERVICIO DEL MEDIO NATURAL - CONFEDERACION HIDROGRAFICA DEL DUERO - 03/10/2019 14:46:10

GONZALO GUTIERREZ DE LA ROZA PEREZ - DIRECTOR TECNICO - CONFEDERACION HIDROGRAFICA DEL DUERO - 03/10/2019 17:54:44

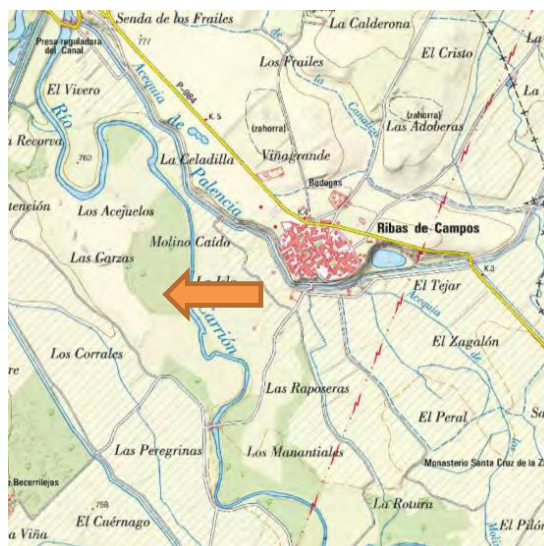
CSV: MA0021MUV4TYERSKQ8QYZKTGDG1570106927 - URL de verificacion: <https://sede.miteco.gob.es/portal/site/seMITECO>



RIBAS DE CAMPOS L-2

DATOS GEOGRÁFICOS

Subcuenca: Carrión Bajo
T. municipal: Ribas de Campos
Provincia: Palencia
Rio: Carrión
Margen: Derecha
Poligono (parcela): 7 (5100)
Paraje



TITULARIDAD Y % DE PARTICIPACIÓN:

Particulares 50 %

DATOS DASOMÉTRICOS

Año plantación	2000		
Edad media	18	Años	
Marco de plantación	6x6	m	
Sup. plantada	1,22	ha	
Número de árboles	338	Unidades	
Volumen total	330,875	m ³	
Volumen árbol tipo	0,979	m ³	
Equiv diámetro	38	cm	
Crecimiento equivalente	15,11	m ³ /ha/año	
Clones	NNDv		
Gradeos	15 años		
Podas	10	metros	
Estado	Bueno		
Observaciones:			

Encargado responsable de la zona: Salvador Herrero Rodríguez
Tfno: 676 51 54 89

EXISTENCIAS		CUBICACIÓN		VALORACIÓN	
Clase diamétrica cm	Nº árboles	Madera árbol tipo m ³	Total madera m ³	Precio €/m ³	Precio total €
L <15					
1 >15<20					
2A >20<25					
2B >25<30	43	0,425	18,275	46,50	849,79
3 >30<40	200	0,800	160,000	60,28	9.644,80
4 >40<50	67	1,400	93,800	65,19	6.114,82
5 >50	28	2,100	58,800	70,14	4.124,23
TOTAL	338		330,875		20.733,64
PRECIO SUBASTA					20.733,64 €

FIRMADO POR:

VALERIANO A. MALFAZ SANZ - JEFE SERVICIO DEL MEDIO NATURAL - CONFEDERACION HIDROGRAFICA DEL DUERO - 03/10/2019 14:46:10

GONZALO GUTIERREZ DE LA ROZA PEREZ - DIRECTOR TECNICO - CONFEDERACION HIDROGRAFICA DEL DUERO - 03/10/2019 17:54:44

CSV: MA0021MUV4TYERSKQ8QYZKTGDG1570106927 - URL de verificación: <https://sede.miteco.gob.es/portal/site/seMITECO>



RIOTUERTO-CHD

DATOS GEOGRÁFICOS

Subcuenca: Alto Duero
T. municipal: Cubo de La Solana
Provincia: Soria
Rio: Riotuerto
Margen: Izquierda
Poligono (parcela): 16 (5018, 5020)
Paraje: Dehesa Regato



TITULARIDAD Y % DE PARTICIPACIÓN:

CHD 100 %

DATOS DASOMÉTRICOS

Año plantación	2000		
Edad media	18	Años	
Marco de plantación	6x5	m	Gradeos 11 años
Sup. plantada	22,58	ha	Podas 7 metros
Número de árboles	7.528	Unidades	Estado Bueno
Volumen total	3.667,635	m ³	Observaciones:
Volumen árbol tipo	0,487	m ³	
Equiv diámetro	28	cm	
Crecimiento equivalente	9,02	m ³ /ha/año	
Clones	I-214, IMC, NNDv		

Encargado responsable de la zona: Antonio Hernández Bartolomé
Tfno: 680 64 41 20

EXISTENCIAS		CUBICACIÓN		VALORACIÓN	
Clase diamétrica cm	Nº árboles	Madera árbol tipo m ³	Total madera m ³	Precio €/m ³	Precio total €
L <15	294	0,027	7,938	16,00	127,01
1 >15<20	532	0,126	67,032	24,10	1.615,47
2A >20<25	1.670	0,242	404,140	40,00	16.165,60
2B >25<30	2.405	0,425	1.022,125	46,50	47.528,81
3 >30<40	2.519	0,800	2.015,200	60,28	121.476,26
4 >40<50	108	1,400	151,200	65,19	9.856,73
5 >50					
TOTAL	7.528		3.667,635		196.769,88
PRECIO SUBASTA					196.769,88 €

FIRMADO POR:

VALERIANO A. MALFAZ SANZ - JEFE SERVICIO DEL MEDIO NATURAL - CONFEDERACION HIDROGRAFICA DEL DUERO - 03/10/2019 14:46:10

GONZALO GUTIERREZ DE LA ROZA PEREZ - DIRECTOR TECNICO - CONFEDERACION HIDROGRAFICA DEL DUERO - 03/10/2019 17:54:44

CSV: MA0021MUV4TYERSKQ8QYZKTGDG1570106927 - URL de verificación: <https://sede.miteco.gob.es/portal/site/seMITECO>



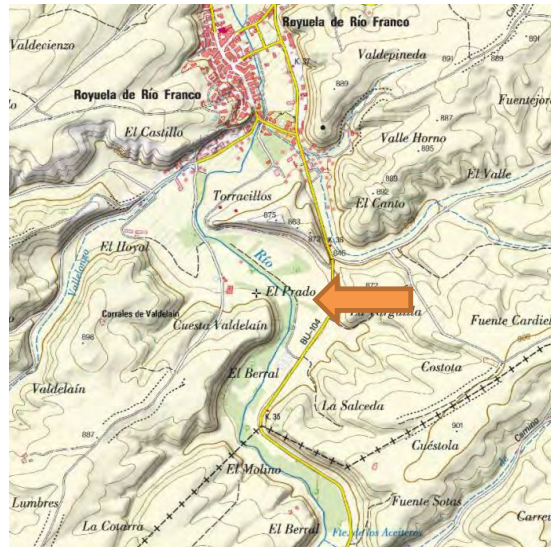
ROYUELA

DATOS GEOGRÁFICOS

Subcuenca: Pisuerga
T. municipal: Royuela de Rio Franco
Provincia: Burgos
Rio: Franco
Margen: Ambas
Poligono (parcela): 1 (5786, 9010, 9002, 51)
Paraje Campo de Futbol y El soto

TITULARIDAD Y % DE PARTICIPACIÓN:

Ayuntamiento de Royuela de Rio Franco 50 %



DATOS DASOMÉTRICOS

Año plantación	2002		
Edad media	16	Años	
Marco de plantación	6x5	m	Gradeos 10 Años
Sup. plantada	4,37	ha	Podas 7 metros
Número de árboles	1.458	Unidades	Estado Bueno
Volumen total	1.059,130	m ³	Observaciones:
Volumen árbol tipo	0,726	m ³	
Equiv diámetro	33	cm	
Crecimiento equivalente	15,13	m ³ /ha/año	
Clones	MC		

Encargado responsable de la zona: José Angel Pérez Gómez
Tfno: 634 64 39 62

EXISTENCIAS		CUBICACIÓN		VALORACIÓN	
Clase diamétrica cm	Nº árboles	Madera árbol tipo m ³	Total madera m ³	Precio €/m ³	Precio total €
L <15	11	0,027	0,297	16,00	4,75
1 >15<20	45	0,126	5,670	24,10	136,65
2A >20<25	164	0,242	39,688	40,00	1.587,52
2B >25<30	331	0,425	140,675	46,50	6.541,39
3 >30<40	685	0,800	548,000	60,28	33.033,44
4 >40<50	202	1,400	282,800	65,19	18.435,73
5 >50	20	2,100	42,000	70,14	2.945,88
TOTAL	1.458		1.059,130		62.685,36
PRECIO SUBASTA					62.685,36 €

FIRMADO POR:

VALERIANO A. MALFAZ SANZ - JEFE SERVICIO DEL MEDIO NATURAL - CONFEDERACION HIDROGRAFICA DEL DUERO - 03/10/2019 14:46:10

GONZALO GUTIERREZ DE LA ROZA PEREZ - DIRECTOR TECNICO - CONFEDERACION HIDROGRAFICA DEL DUERO - 03/10/2019 17:54:44

CSV: MA0021MUV4TYERSKQ8QYZKTGDG1570106927 - URL de verificacion: <https://sede.miteco.gob.es/portal/site/seMITECO>



RUYALES DEL AGUA

DATOS GEOGRÁFICOS

Subcuenca: Pisuergra
T. municipal: Lerma
Provincia: Burgos
Rio: Arlanza
Margen: Izquierda
Poligono (parcela): 578 (5305)
Paraje Las Eras

TITULARIDAD Y % DE PARTICIPACIÓN:

Junta Vecinal de Ruyales del Agua 50 %



DATOS DASOMÉTRICOS

Año plantación	2001		
Edad media	17	Años	
Marco de plantación	6x6	m	Gradeos 10 Años
Sup. plantada	11,41	ha	Podas 7 metros
Número de árboles	3.170	Unidades	Estado Bueno
Volumen total	1.743,120	m ³	Observaciones:
Volumen árbol tipo	0,550	m ³	
Equiv diámetro	29	cm	
Crecimiento equivalente	8,98	m ³ /ha/año	
Clones	I-214, NNDv		

Encargado responsable de la zona: José Angel Pérez Gómez
Tfno: 634 64 39 62

EXISTENCIAS		CUBICACIÓN		VALORACIÓN	
Clase diamétrica cm	Nº árboles	Madera árbol tipo m ³	Total madera m ³	Precio €/m ³	Precio total €
L <15	149	0,027	4,023	16,00	64,37
1 >15<20	405	0,126	51,030	24,10	1.229,82
2A >20<25	601	0,242	145,442	40,00	5.817,68
2B >25<30	685	0,425	291,125	46,50	13.537,31
3 >30<40	1.042	0,800	833,600	60,28	50.249,41
4 >40<50	267	1,400	373,800	65,19	24.368,02
5 >50	21	2,100	44,100	70,14	3.093,17
TOTAL	3.170		1.743,120		98.359,79
PRECIO SUBASTA					98.359,79 €

FIRMADO POR:

VALERIANO A. MALFAZ SANZ - JEFE SERVICIO DEL MEDIO NATURAL - CONFEDERACION HIDROGRAFICA DEL DUERO - 03/10/2019 14:46:10

GONZALO GUTIERREZ DE LA ROZA PEREZ - DIRECTOR TECNICO - CONFEDERACION HIDROGRAFICA DEL DUERO - 03/10/2019 17:54:44

CSV: MA0021MUV4TYERSKQ8QYZKTGDG1570106927 - URL de verificacion: <https://sede.miteco.gob.es/portal/site/seMITECO>



SAHAGÚN

DATOS GEOGRÁFICOS

Subcuenca: Cea
T. municipal: Sahagún
Provincia: León
Rio: Cea
Margen: Derecha
Poligono (parcela): 218 (5034)
Paraje

TITULARIDAD Y % DE PARTICIPACIÓN:

Ayuntamiento de Sahagún

50 %



DATOS DASOMÉTRICOS

Año plantación 2000
Edad media 18 Años
Marco de plantación 6x6 m
Sup. plantada 5,55 ha
Número de árboles 1.541 Unidades
Volumen total 1.106,875 m³
Volumen árbol tipo 0,718 m³
Equiv diámetro 33 cm
Crecimiento equivalente 11,08 m³/ha/año
Clones I-214

Gradeos 17 años
Podas 6 metros
Estado Bueno
Observaciones:

Encargado responsable de la zona: José Luis Mota Rodríguez
Tfno: 660 04 16 03

EXISTENCIAS		CUBICACIÓN		VALORACIÓN	
Clase diamétrica cm	Nº árboles	Madera árbol tipo m ³	Total madera m ³	Precio €/m ³	Precio total €
L <15	7	0,027	0,189	16,00	3,02
1 >15<20	39	0,126	4,914	24,10	118,43
2A >20<25	166	0,242	40,172	40,00	1.606,88
2B >25<30	376	0,425	159,800	46,50	7.430,70
3 >30<40	744	0,800	595,200	60,28	35.878,66
4 >40<50	189	1,400	264,600	65,19	17.249,27
5 >50	20	2,100	42,000	70,14	2.945,88
TOTAL	1.541		1.106,875		65.232,84
PRECIO SUBASTA					65.232,84 €

FIRMADO POR:

VALERIANO A. MALFAZ SANZ - JEFE SERVICIO DEL MEDIO NATURAL - CONFEDERACION HIDROGRAFICA DEL DUERO - 03/10/2019 14:46:10

GONZALO GUTIERREZ DE LA ROZA PEREZ - DIRECTOR TECNICO - CONFEDERACION HIDROGRAFICA DEL DUERO - 03/10/2019 17:54:44

CSV: MA0021MUV4TYERSKQ8QYZKTGDG1570106927 - URL de verificación: <https://sede.miteco.gob.es/portal/site/seMITECO>



SALDAÑA

DATOS GEOGRÁFICOS

Subcuenca: Carrión Alto
T. municipal: Saldaña
Provincia: Palencia
Rio: Carrión
Margen: Derecha
Poligono (parcela): 103 (5001, 5005)
Paraje: Villaire

TITULARIDAD Y % DE PARTICIPACIÓN:

Ayuntamiento de Saldaña

50 %



DATOS DASOMÉTRICOS

Año plantación: 2001
Edad media: 17 Años
Marco de plantación: 6x6 m
Sup. plantada: 4,09 ha
Número de árboles: 1.136 Unidades
Volumen total: 999,502 m³
Volumen árbol tipo: 0,880 m³
Equiv diámetro: 36 cm
Crecimiento equivalente: 14,38 m³/ha/año
Clones: I-214

Gradeos: 17 años
Podas: 7 metros
Estado: Bueno
Observaciones:

Encargado responsable de la zona: José Luis Mota Rodríguez
Tfno: 660 04 16 03

EXISTENCIAS		CUBICACIÓN		VALORACIÓN	
Clase diamétrica cm	Nº árboles	Madera árbol tipo m ³	Total madera m ³	Precio €/m ³	Precio total €
L <15					
1 >15<20	10	0,126	1,260	24,10	30,37
2A >20<25	51	0,242	12,342	40,00	493,68
2B >25<30	164	0,425	69,700	46,50	3.241,05
3 >30<40	664	0,800	531,200	60,28	32.020,74
4 >40<50	191	1,400	267,400	65,19	17.431,81
5 >50	56	2,100	117,600	70,14	8.248,46
TOTAL	1.136		999,502		61.466,10
PRECIO SUBASTA					61.466,10 €

FIRMADO POR:

VALERIANO A. MALFAZ SANZ - JEFE SERVICIO DEL MEDIO NATURAL - CONFEDERACION HIDROGRAFICA DEL DUERO - 03/10/2019 14:46:10

GONZALO GUTIERREZ DE LA ROZA PEREZ - DIRECTOR TECNICO - CONFEDERACION HIDROGRAFICA DEL DUERO - 03/10/2019 17:54:44

CSV: MA0021MUV4TYERSKQ8QYZKTGDG1570106927 - URL de verificación: <https://sede.miteco.gob.es/portal/site/seMITECO>



SAN CEBRIAN L-1

DATOS GEOGRÁFICOS

Subcuenca: Carrión Bajo
T. municipal: San Cebrián de Campos
Provincia: Palencia
Río: Carrión
Margen: Izquierda
Polígono 10 (5010)
(parcela): 20 (5014)
Paraje

TITULARIDAD Y % DE PARTICIPACIÓN:

Auntamiento de San Cebrián de Campos y particulares

50 %



DATOS DASOMÉTRICOS

Año plantación	2000		
Edad media	18	Años	
Marco de plantación	6x6	m	
Sup. plantada	16,27	ha	
Número de árboles	4.519	Unidades	
Volumen total	3.353,538	m ³	
Volumen árbol tipo	0,742	m ³	
Equiv diámetro	33	cm	
Crecimiento equivalente	11,45	m ³ /ha/año	
Clones	NNDv		
			Gradeos 15 años
			Podas 10 metros
			Estado Bueno
			Observaciones:

Encargado responsable de la zona: Salvador Herrero Rodríguez
Tfno: 676 51 54 89

EXISTENCIAS		CUBICACIÓN		VALORACIÓN	
Clase diamétrica cm	Nº árboles	Madera árbol tipo m ³	Total madera m ³	Precio €/m ³	Precio total €
L <15					
1 >15<20	65	0,126	8,190	24,10	197,38
2A >20<25	469	0,242	113,498	40,00	4.539,92
2B >25<30	1.142	0,425	485,350	46,50	22.568,77
3 >30<40	2.132	0,800	1.705,600	60,28	102.813,57
4 >40<50	646	1,400	904,400	65,19	58.957,84
5 >50	65	2,100	136,500	70,14	9.574,11
TOTAL	4.519		3.353,538		198.651,59
PRECIO SUBASTA					198.651,59 €

FIRMADO POR:

VALERIANO A. MALFAZ SANZ - JEFE SERVICIO DEL MEDIO NATURAL - CONFEDERACION HIDROGRAFICA DEL DUERO - 03/10/2019 14:46:10

GONZALO GUTIERREZ DE LA ROZA PEREZ - DIRECTOR TECNICO - CONFEDERACION HIDROGRAFICA DEL DUERO - 03/10/2019 17:54:44

CSV: MA0021MUV4TYERSKQ8QYZKTGDG1570106927 - URL de verificación: <https://sede.miteco.gob.es/portal/site/seMITECO>



SAN CEBRIAN L-2

DATOS GEOGRÁFICOS

Subcuenca: Carrión Bajo
T. municipal: San Cebrián de Campos
Provincia: Palencia
Rio: Carrión
Margen: Izquierda
Poligono (parcela): 8 (85)
Paraje

TITULARIDAD Y % DE PARTICIPACIÓN:

Sociedad Coop Rabel 50 %



DATOS DASOMÉTRICOS

Año plantación	2003		
Edad media	15	Años	
Marco de plantación	6x6	m	
Sup. plantada	1,49	ha	
Número de árboles	413	Unidades	
Volumen total	405,819	m ³	
Volumen árbol tipo	0,983	m ³	
Equiv diámetro	38	cm	
Crecimiento equivalente	18,20	m ³ /ha/año	
Clones	I-214		
			Gradeos 15 años
			Podas 10 metros
			Estado Bueno
			Observaciones:

Encargado responsable de la zona: Salvador Herrero Rodríguez
Tfno: 676 51 54 89

EXISTENCIAS		CUBICACIÓN		VALORACIÓN	
Clase diamétrica cm	Nº árboles	Madera árbol tipo m ³	Total madera m ³	Precio €/m ³	Precio total €
L <15					
1 >15<20	2	0,126	0,252	24,10	6,07
2A >20<25	1	0,242	0,242	40,00	9,68
2B >25<30	25	0,425	10,625	46,50	494,06
3 >30<40	279	0,800	223,200	60,28	13.454,50
4 >40<50	73	1,400	102,200	65,19	6.662,42
5 >50	33	2,100	69,300	70,14	4.860,70
TOTAL	413		405,819		25.487,43
PRECIO SUBASTA					25.487,43 €

FIRMADO POR:

VALERIANO A. MALFAZ SANZ - JEFE SERVICIO DEL MEDIO NATURAL - CONFEDERACION HIDROGRAFICA DEL DUERO - 03/10/2019 14:46:10

GONZALO GUTIERREZ DE LA ROZA PEREZ - DIRECTOR TECNICO - CONFEDERACION HIDROGRAFICA DEL DUERO - 03/10/2019 17:54:44

CSV: MA0021MUV4TYERSKQ8QYZKTGDG1570106927 - URL de verificación: <https://sede.miteco.gob.es/portal/site/seMITECO>



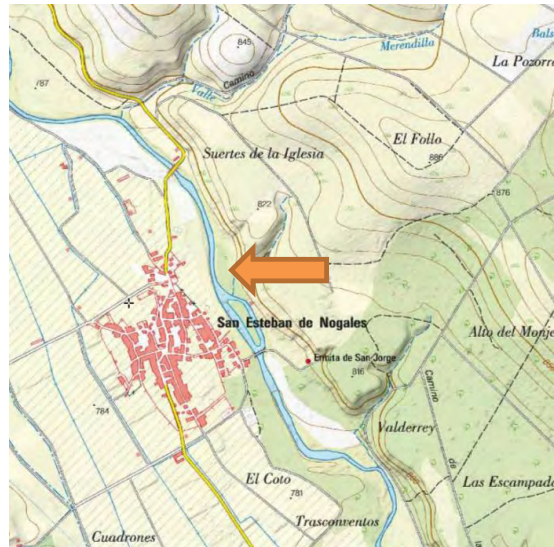
SAN ESTEBAN DE NOGALES

DATOS GEOGRÁFICOS

Subcuenca: Órbigo
T. municipal: San Esteban de Nogales
Provincia: León
Río: Órbigo
Margen: Ambas
Polígono (parcela): Excluido
Paraje: El Tamaral

TITULARIDAD Y % DE PARTICIPACIÓN:

Ayuntamiento de San Esteban de Nogales 50 %



DATOS DASOMÉTRICOS

Año plantación	2003		
Edad media	15	Años	
Marco de plantación	6x6	m	Gradeos 15 años
Sup. plantada	16,46	ha	Podas 6 metros
Número de árboles	4.571	Unidades	Estado Malo
Volumen total	1.452,915	m ³	Observaciones:
Volumen árbol tipo	0,318	m ³	
Equiv diámetro	24	cm	
Crecimiento equivalente	5,89	m ³ /ha/año	
Clones	I-214, NNDv, I-488		

Encargado responsable de la zona: José María García Merino
Tfno: 676 51 54 94

EXISTENCIAS		CUBICACIÓN		VALORACIÓN	
Clase diamétrica cm	Nº árboles	Madera árbol tipo m ³	Total madera m ³	Precio €/m ³	Precio total €
L <15	304	0,027	8,208	16,00	131,33
1 >15<20	1.223	0,126	154,098	24,10	3.713,76
2A >20<25	1.602	0,242	387,684	40,00	15.507,36
2B >25<30	773	0,425	328,525	46,50	15.276,41
3 >30<40	606	0,800	484,800	60,28	29.223,74
4 >40<50	61	1,400	85,400	65,19	5.567,23
5 >50	2	2,100	4,200	70,14	294,59
TOTAL	4.571		1.452,915		69.714,42
PRECIO SUBASTA					69.714,42 €

FIRMADO POR:

VALERIANO A. MALFAZ SANZ - JEFE SERVICIO DEL MEDIO NATURAL - CONFEDERACION HIDROGRAFICA DEL DUERO - 03/10/2019 14:46:10

GONZALO GUTIERREZ DE LA ROZA PEREZ - DIRECTOR TECNICO - CONFEDERACION HIDROGRAFICA DEL DUERO - 03/10/2019 17:54:44

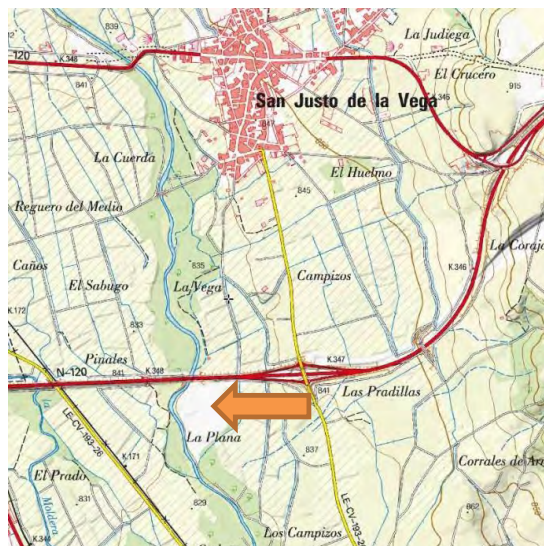
CSV: MA0021MUV4TYERSKQ8QYZKTGDG1570106927 - URL de verificación: <https://sede.miteco.gob.es/portal/site/seMITECO>



SAN JUSTO DE LA VEGA

DATOS GEOGRÁFICOS

Subcuenca: Órbigo
T. municipal: San Justo de La Vega
Provincia: León
Rio: Tuerto
Margen: Izquierda
Poligono (parcela): 116 (5099)
Paraje



TITULARIDAD Y % DE PARTICIPACIÓN:

Junta Vecinal de San Justo de La Vega 50 %

DATOS DASOMÉTRICOS

Año plantación	2003		
Edad media	15	Años	
Marco de plantación	6x6	m	Gradeos Anual
Sup. plantada	0,67	ha	Podas 6 metros
Número de árboles	187	Unidades	Estado Bueno
Volumen total	149,515	m ³	Observaciones:
Volumen árbol tipo	0,800	m ³	
Equiv diámetro	35	cm	
Crecimiento equivalente	14,81	m ³ /ha/año	
Clones	I-214		

Encargado responsable de la zona: Enrique Martínez Alonso
Tfno: 676 51 54 94

EXISTENCIAS		CUBICACIÓN		VALORACIÓN	
Clase diamétrica cm	Nº árboles	Madera árbol tipo m ³	Total madera m ³	Precio €/m ³	Precio total €
L <15					
1 >15<20	4	0,126	0,504	24,10	12,15
2A >20<25	8	0,242	1,936	40,00	77,44
2B >25<30	31	0,425	13,175	46,50	612,64
3 >30<40	114	0,800	91,200	60,28	5.497,54
4 >40<50	29	1,400	40,600	65,19	2.646,71
5 >50	1	2,100	2,100	70,14	147,29
TOTAL	187		149,515		8.993,77
PRECIO SUBASTA					8.993,77 €

FIRMADO POR:

VALERIANO A. MALFAZ SANZ - JEFE SERVICIO DEL MEDIO NATURAL - CONFEDERACION HIDROGRAFICA DEL DUERO - 03/10/2019 14:46:10

GONZALO GUTIERREZ DE LA ROZA PEREZ - DIRECTOR TECNICO - CONFEDERACION HIDROGRAFICA DEL DUERO - 03/10/2019 17:54:44

CSV: MA0021MUV4TYERSKQ8QYZKTGDG1570106927 - URL de verificación: <https://sede.miteco.gob.es/portal/site/seMITECO>



SAN ROMAN DE LA VEGA

DATOS GEOGRÁFICOS

Subcuenca: Esla Medio
T. municipal: San Justo de La Vega
Provincia: León
Rio: Tuerto
Margen: Izquierda
Poligono (parcela): 114 (5210, 5223, 5224, 525)
Paraje Pozo de Las Culebras



TITULARIDAD Y % DE PARTICIPACIÓN:

Junta Vecinal de San Roman de La Vega 50 %

DATOS DASOMÉTRICOS

Año plantación	2002		
Edad media	16	Años	
Marco de plantación	6x6	m	Gradeos Anual
Sup. plantada	7,24	ha	Podas 6 metros
Número de árboles	2.012	Unidades	Estado Bueno
Volumen total	844,849	m ³	Observaciones:
Volumen árbol tipo	0,420	m ³	
Equiv diámetro	27	cm	
Crecimiento equivalente	7,29	m ³ /ha/año	
Clones	I-214		

Encargado responsable de la zona: Enrique Martínez Alonso
Tfno: 676 51 54 94

EXISTENCIAS		CUBICACIÓN		VALORACIÓN	
Clase diamétrica cm	Nº árboles	Madera árbol tipo m ³	Total madera m ³	Precio €/m ³	Precio total €
L <15	32	0,027	0,864	16,00	13,82
1 >15<20	301	0,126	37,926	24,10	914,02
2A >20<25	652	0,242	157,784	40,00	6.311,36
2B >25<30	555	0,425	235,875	46,50	10.968,19
3 >30<40	421	0,800	336,800	60,28	20.302,30
4 >40<50	45	1,400	63,000	65,19	4.106,97
5 >50	6	2,100	12,600	70,14	883,76
TOTAL	2.012		844,849		43.500,43
PRECIO SUBASTA					34.800,34 €
PRECIO SUBASTA 2018					43.500,43 €

FIRMADO POR:

VALERIANO A. MALFAZ SANZ - JEFE SERVICIO DEL MEDIO NATURAL - CONFEDERACION HIDROGRAFICA DEL DUERO - 03/10/2019 14:46:10

GONZALO GUTIERREZ DE LA ROZA PEREZ - DIRECTOR TECNICO - CONFEDERACION HIDROGRAFICA DEL DUERO - 03/10/2019 17:54:44

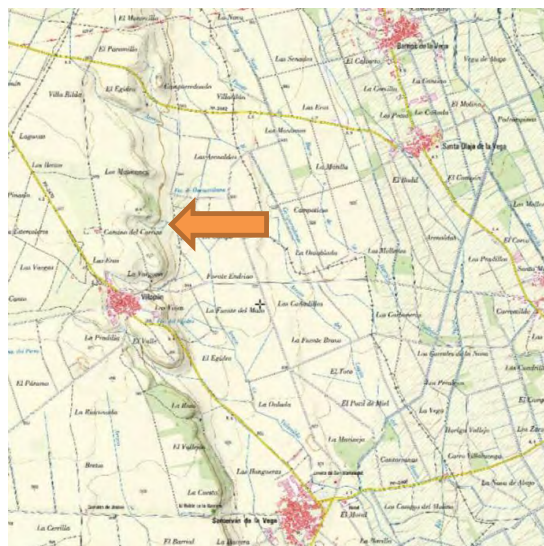
CSV: MA0021MUV4TYERSKQ8QYZKTGDG1570106927 - URL de verificación: <https://sede.miteco.gob.es/portal/site/seMITECO>



SANTERVAS

DATOS GEOGRÁFICOS

Subcuenca: Carrión Alto
T. municipal: Santevas
Provincia: Palencia
Río: Carrión
Margen: Derecha
Polígono (parcela): 2 (126)
Paraje: Oncastellana



TITULARIDAD Y % DE PARTICIPACIÓN:

Particulares 50 %

DATOS DASOMÉTRICOS

Año plantación	2004		
Edad media	14	Años	
Marco de plantación	6x6	m	Gradeos 14 años
Sup. plantada	2,15	ha	Podas 7 metros
Número de árboles	596	Unidades	Estado Bueno
Volumen total	314,508	m ³	Observaciones:
Volumen árbol tipo	0,528	m ³	
Equiv diámetro	30	cm	
Crecimiento equivalente	10,47	m ³ /ha/año	
Clones	I-214		

Encargado responsable de la zona: José Luis Mota Rodríguez
Tfno: 660 04 16 03

EXISTENCIAS		CUBICACIÓN		VALORACIÓN	
Clase diamétrica cm	Nº árboles	Madera árbol tipo m ³	Total madera m ³	Precio €/m ³	Precio total €
L <15					
1 >15<20	2	0,126	0,252	24,10	6,07
2A >20<25	93	0,242	22,506	40,00	900,24
2B >25<30	302	0,425	128,350	46,50	5.968,28
3 >30<40	192	0,800	153,600	60,28	9.259,01
4 >40<50					
5 >50					
TOTAL	596		314,508		16.772,46
PRECIO SUBASTA					16.772,46 €

FIRMADO POR:

VALERIANO A. MALFAZ SANZ - JEFE SERVICIO DEL MEDIO NATURAL - CONFEDERACION HIDROGRAFICA DEL DUERO - 03/10/2019 14:46:10

GONZALO GUTIERREZ DE LA ROZA PEREZ - DIRECTOR TECNICO - CONFEDERACION HIDROGRAFICA DEL DUERO - 03/10/2019 17:54:44

CSV: MA0021MUV4TYERSKQ8QYZKTGDG1570106927 - URL de verificación: <https://sede.miteco.gob.es/portal/site/seMITECO>



SANTIAGO MOLINILLO

DATOS GEOGRÁFICOS

Subcuenca: Órbigo
T. municipal: Santiago Molinillo
Provincia: León
Rio: Órbigo
Margen: Ambas
Poligono (parcela): 102 (69, 144, 197, 5013, 5032, 5038, 5047, 5048, 5049, 5050, 5051, 50523, 5055)
Paraje



TITULARIDAD Y % DE PARTICIPACIÓN:

Junta Vecinal de Santiago del molinillo 50 %

DATOS DASOMÉTRICOS

Año plantación	2003		
Edad media	15	Años	
Marco de plantación	6x6	m	Gradeos Anual
Sup. plantada	16,27	ha	Podas 5 metros
Número de árboles	4.519	Unidades	Estado Regular
Volumen total	2.543,103	m ³	Observaciones:
Volumen árbol tipo	0,563	m ³	
Equiv diámetro	30	cm	
Crecimiento equivalente	10,42	m ³ /ha/año	
Clones	I-214, IMC, Beaupre		

Encargado responsable de la zona: Enrique Martínez Alonso
Tfno: 676 51 54 94

EXISTENCIAS		CUBICACIÓN		VALORACIÓN	
Clase diamétrica cm	Nº árboles	Madera árbol tipo m ³	Total madera m ³	Precio €/m ³	Precio total €
L <15	30	0,027	0,810	16,00	12,96
1 >15<20	469	0,126	59,094	24,10	1.424,17
2A >20<25	897	0,242	217,074	40,00	8.682,96
2B >25<30	1.153	0,425	490,025	46,50	22.786,16
3 >30<40	1.654	0,800	1.323,200	60,28	79.762,50
4 >40<50	301	1,400	421,400	65,19	27.471,07
5 >50	15	2,100	31,500	70,14	2.209,41
TOTAL	4.519		2.543,103		142.349,22
PRECIO SUBASTA					142.349,22 €

FIRMADO POR:

VALERIANO A. MALFAZ SANZ - JEFE SERVICIO DEL MEDIO NATURAL - CONFEDERACION HIDROGRAFICA DEL DUERO - 03/10/2019 14:46:10

GONZALO GUTIERREZ DE LA ROZA PEREZ - DIRECTOR TECNICO - CONFEDERACION HIDROGRAFICA DEL DUERO - 03/10/2019 17:54:44

CSV: MA0021MUV4TYERSKQ8QYZKTGDG1570106927 - URL de verificacion: <https://sede.miteco.gob.es/portal/site/seMITECO>



TARDAJOS DE DUERO L-1

DATOS GEOGRÁFICOS

Subcuenca: Alto Duero
T. municipal: Los Rábanos
Provincia: Soria
Rio: Duero
Margen: Izquierda
Poligono (parcela): 39 (137, 5008)
Paraje: La Barca

TITULARIDAD Y % DE PARTICIPACIÓN:

Ayuntamiento de Tardajos de Duero 50 %



DATOS DASOMÉTRICOS

Año plantación	2000		
Edad media	18	Años	
Marco de plantación	6x5	m	Gradeos Anual
Sup. plantada	13,31	ha	Podas 7 metros
Número de árboles	4.435	Unidades	Estado Regular
Volumen total	1.690,563	m ³	Observaciones:
Volumen árbol tipo	0,381	m ³	
Equiv diámetro	25	cm	
Crecimiento equivalente	7,06	m ³ /ha/año	
Clones	NNDv, IMC		

Encargado responsable de la zona: Antonio Hernández Bartolomé
Tfno: 680 64 41 20

EXISTENCIAS		CUBICACIÓN		VALORACIÓN	
Clase diamétrica cm	Nº árboles	Madera árbol tipo m³	Total madera m³	Precio €/m³	Precio total €
L <15	204	0,027	5,508	16,00	88,13
1 >15<20	963	0,126	121,338	24,10	2.924,25
2A >20<25	1.601	0,242	387,442	40,00	15.497,68
2B >25<30	819	0,425	348,075	46,50	16.185,49
3 >30<40	645	0,800	516,000	60,28	31.104,48
4 >40<50	163	1,400	228,200	65,19	14.876,36
5 >50	40	2,100	84,000	70,14	5.891,76
TOTAL 4.435		1.690,563		86.568,14	
PRECIO SUBASTA					69.254,51 €
PRECIO SUBASTA 2018					86.568,14 €

FIRMADO POR:

VALERIANO A. MALFAZ SANZ - JEFE SERVICIO DEL MEDIO NATURAL - CONFEDERACION HIDROGRAFICA DEL DUERO - 03/10/2019 14:46:10

GONZALO GUTIERREZ DE LA ROZA PEREZ - DIRECTOR TECNICO - CONFEDERACION HIDROGRAFICA DEL DUERO - 03/10/2019 17:54:44

CSV: MA0021MUV4TYERSKQ8QYZKTGDG1570106927 - URL de verificación: <https://sede.miteco.gob.es/portal/site/seMITECO>



TARDAJOS DE DUERO L-2

DATOS GEOGRÁFICOS

Subcuenca: Alto Duero
T. municipal: Los Rábanos
Provincia: Soria
Rio: Duero
Margen: Derecha
Poligono (parcela): 44 (5046)
Paraje Tras Cerro



TITULARIDAD Y % DE PARTICIPACIÓN:

Ayuntamiento de Tardajos de Duero 50 %

DATOS DASOMÉTRICOS

Año plantación	2002		
Edad media	16	Años	
Marco de plantación	6x5	m	Gradeos 10 Años
Sup. plantada	3,82	ha	Podas 7 metros
Número de árboles	1.272	Unidades	Estado Bueno
Volumen total	793,916	m ³	Observaciones:
Volumen árbol tipo	0,624	m ³	
Equiv diámetro	30	cm	
Crecimiento equivalente	13,00	m ³ /ha/año	
Clones	IMC		

Encargado responsable de la zona: Antonio Hernández Bartolomé
Tfno: 680 64 41 20

EXISTENCIAS		CUBICACIÓN		VALORACIÓN	
Clase diamétrica cm	Nº árboles	Madera árbol tipo m ³	Total madera m ³	Precio €/m ³	Precio total €
L <15	46	0,027	1,242	16,00	19,87
1 >15<20	113	0,126	14,238	24,10	343,14
2A >20<25	258	0,242	62,436	40,00	2.497,44
2B >25<30	288	0,425	122,400	46,50	5.691,60
3 >30<40	385	0,800	308,000	60,28	18.566,24
4 >40<50	138	1,400	193,200	65,19	12.594,71
5 >50	44	2,100	92,400	70,14	6.480,94
TOTAL	1.272		793,916		46.193,93
PRECIO SUBASTA					46.193,93 €

FIRMADO POR:

VALERIANO A. MALFAZ SANZ - JEFE SERVICIO DEL MEDIO NATURAL - CONFEDERACION HIDROGRAFICA DEL DUERO - 03/10/2019 14:46:10

GONZALO GUTIERREZ DE LA ROZA PEREZ - DIRECTOR TECNICO - CONFEDERACION HIDROGRAFICA DEL DUERO - 03/10/2019 17:54:44

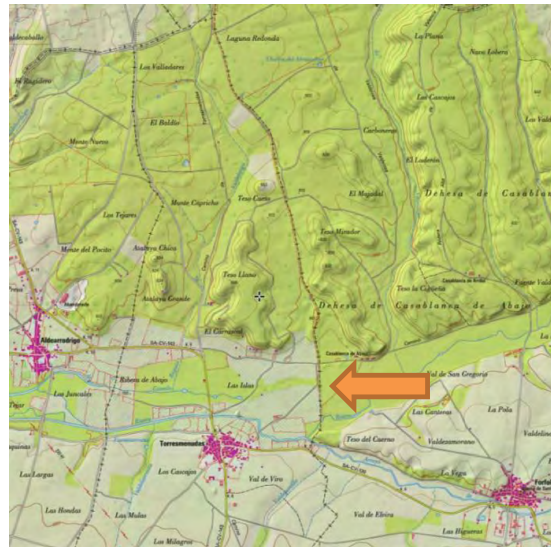
CSV: MA0021MUV4TYERSKQ8QYZKTGDG1570106927 - URL de verificación: <https://sede.miteco.gob.es/portal/site/seMITECO>



TORRESMENUDAS

DATOS GEOGRÁFICOS

Subcuenca: Tormes
T. municipal: Torresmenudas
Provincia: Salamanca
Rio: Valdunciel
Margen: Ambas
Poligono (parcela): 1 (105, 106, 97)
 8 (5003, 5006) 5014 (5002, 5018, 5072, 5055, 5071, 5011)
Paraje La Ribera



TITULARIDAD Y % DE PARTICIPACIÓN:

Ayto de Torres menudas 22,09 %
 Particulares 27,91 %

DATOS DASOMÉTRICOS

Año plantación	2003		
Edad media	15	Años	
Marco de plantación	6x5	m	Gradeos Anual
Sup. plantada	6,11	ha	Podas 5 metros
Número de árboles	2.037	Unidades	Estado Bueno
Volumen total	1.157,917	m ³	Observaciones:
Volumen árbol tipo	0,568	m ³	
Equiv diámetro	30	cm	
Crecimiento equivalente	12,63	m ³ /ha/año	
Clones	I-214		

Encargado responsable de la zona: Serafín Sánchez Sánchez
Tfno: 636 48 55 84

EXISTENCIAS		CUBICACIÓN		VALORACIÓN	
Clase diamétrica cm	Nº árboles	Madera árbol tipo m ³	Total madera m ³	Precio €/m ³	Precio total €
L <15	41	0,027	1,107	16,00	17,71
1 >15<20	179	0,126	22,554	24,10	543,55
2A >20<25	368	0,242	89,056	40,00	3.562,24
2B >25<30	480	0,425	204,000	46,50	9.486,00
3 >30<40	859	0,800	687,200	60,28	41.424,42
4 >40<50	110	1,400	154,000	65,19	10.039,26
5 >50		2,100	0,000	70,14	0,00
TOTAL 2.037			1.157,917		65.073,18
PRECIO SUBASTA					52.058,54 €
PRECIO SUBASTA 2018					65073,18 €

FIRMADO POR:

VALERIANO A. MALFAZ SANZ - JEFE SERVICIO DEL MEDIO NATURAL - CONFEDERACION HIDROGRAFICA DEL DUERO - 03/10/2019 14:46:10

GONZALO GUTIERREZ DE LA ROZA PEREZ - DIRECTOR TECNICO - CONFEDERACION HIDROGRAFICA DEL DUERO - 03/10/2019 17:54:44

CSV: MA0021MUV4TYERSKQ8QYZKTGDG1570106927 - URL de verificación: <https://sede.miteco.gob.es/portal/site/seMITECO>



VALTIERRA

DATOS GEOGRÁFICOS

Subcuenca: Pisuerga
T. municipal: Melgar de Fernamental
Provincia: Burgos
Rio: Pisuerga
Margen: izquierda
Poligono (parcela): 603 (5306, 15306)
Paraje El Soto



TITULARIDAD Y % DE PARTICIPACIÓN:

Junta Vecinal de Valtierra de Ripsuerga 50 %

DATOS DASOMÉTRICOS

Año plantación	2000		
Edad media	18	Años	
Marco de plantación	6x6	m	Gradeos 10 Años
Sup. plantada	23,72	ha	Podas 7 metros
Número de árboles	6.590	Unidades	Estado Bueno
Volumen total	4.056,567	m ³	Observaciones:
Volumen árbol tipo	0,616	m ³	
Equiv diámetro	31	cm	
Crecimiento equivalente	9,50	m ³ /ha/año	
Clones	MC, 2000-V		

Encargado responsable de la zona: José Angel Pérez Gómez
Tfno: 634 64 39 62

EXISTENCIAS		CUBICACIÓN		VALORACIÓN	
Clase diamétrica cm	Nº árboles	Madera árbol tipo m ³	Total madera m ³	Precio €/m ³	Precio total €
L <15	97	0,027	2,619	16,00	41,90
1 >15<20	376	0,126	47,376	24,10	1.141,76
2A >20<25	1.291	0,242	312,422	40,00	12.496,88
2B >25<30	1.602	0,425	680,850	46,50	31.659,53
3 >30<40	2.560	0,800	2.048,000	60,28	123.453,44
4 >40<50	613	1,400	858,200	65,19	55.946,06
5 >50	51	2,100	107,100	70,14	7.511,99
TOTAL	6.590		4.056,567		232.251,56
PRECIO SUBASTA					232.251,56 €

FIRMADO POR:

VALERIANO A. MALFAZ SANZ - JEFE SERVICIO DEL MEDIO NATURAL - CONFEDERACION HIDROGRAFICA DEL DUERO - 03/10/2019 14:46:10

GONZALO GUTIERREZ DE LA ROZA PEREZ - DIRECTOR TECNICO - CONFEDERACION HIDROGRAFICA DEL DUERO - 03/10/2019 17:54:44

CSV: MA0021MUV4TYERSKQ8QYZKTGDG1570106927 - URL de verificación: <https://sede.miteco.gob.es/portal/site/seMITECO>



VEGA DE INFANZONES L-1

DATOS GEOGRÁFICOS

Subcuenca: Esla Alto
T. municipal: Vega de Infanzones
Provincia: León
Rio: Esla
Margen: Derecha
Poligono (parcela): 7 (1432)
Paraje: El Carrizal

TITULARIDAD Y % DE PARTICIPACIÓN:

Junta Vecinal de Vega de Infanzones 50 %



DATOS DASOMÉTRICOS

Año plantación	2002		
Edad media	16	Años	
Marco de plantación	6x6	m	
Sup. plantada	6,59	ha	
Número de árboles	1.830	Unidades	
Volumen total	707,915	m ³	
Volumen árbol tipo	0,387	m ³	
Equiv diámetro	25	cm	
Crecimiento equivalente	6,72	m ³ /ha/año	
Clones	I-214, I-488		
			Gradeos Anual
			Podas 7 metros
			Estado Bueno
			Observaciones:

Encargado responsable de la zona: Luis Carmelo Francia Marcos
Tfno: 676 51 56 10

EXISTENCIAS		CUBICACIÓN		VALORACIÓN	
Clase diamétrica cm	Nº árboles	Madera árbol tipo m ³	Total madera m ³	Precio €/m ³	Precio total €
L <15	140	0,027	3,780	16,00	60,48
1 >15<20	251	0,126	31,626	24,10	762,19
2A >20<25	502	0,242	121,484	40,00	4.859,36
2B >25<30	577	0,425	245,225	46,50	11.402,96
3 >30<40	335	0,800	268,000	60,28	16.155,04
4 >40<50	21	1,400	29,400	65,19	1.916,59
5 >50	4	2,100	8,400	70,14	589,18
TOTAL	1.830		707,915		35.745,79
PRECIO SUBASTA					35.745,79 €

FIRMADO POR:

VALERIANO A. MALFAZ SANZ - JEFE SERVICIO DEL MEDIO NATURAL - CONFEDERACION HIDROGRAFICA DEL DUERO - 03/10/2019 14:46:10

GONZALO GUTIERREZ DE LA ROZA PEREZ - DIRECTOR TECNICO - CONFEDERACION HIDROGRAFICA DEL DUERO - 03/10/2019 17:54:44

CSV: MA0021MUV4TYERSKQ8QYZKTGDG1570106927 - URL de verificación: <https://sede.miteco.gob.es/portal/site/seMITECO>



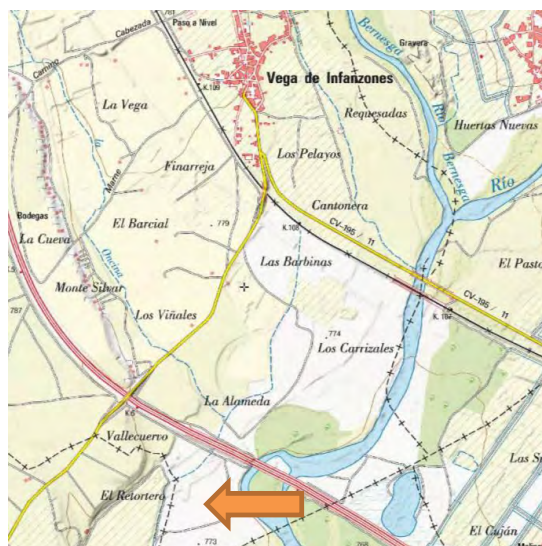
VEGA DE INFANZONES L-2

DATOS GEOGRÁFICOS

Subcuenca: Esla Alto
T. municipal: Vega de Infanzones
Provincia: León
Rio: Esla
Margen: Derecha
Poligono (parcela): 7(1432)
Paraje El Carrizal

TITULARIDAD Y % DE PARTICIPACIÓN:

Junta Vecinal de Vega de Infanzones 50 %



DATOS DASOMÉTRICOS

Año plantación	2002		
Edad media	16	Años	
Marco de plantación	6x6	m	Gradeos Anual
Sup. plantada	8,38	ha	Podas 7 metros
Número de árboles	2.328	Unidades	Estado Regular
Volumen total	880,834	m ³	Observaciones:
Volumen árbol tipo	0,378	m ³	
Equiv diámetro	25	cm	
Crecimiento equivalente	6,57	m ³ /ha/año	
Clones	I-214		

Encargado responsable de la zona: Luis Carmelo Francia Marcos
Tfno: 676 51 56 10

EXISTENCIAS		CUBICACIÓN		VALORACIÓN	
Clase diamétrica cm	Nº árboles	Madera árbol tipo m ³	Total madera m ³	Precio €/m ³	Precio total €
L <15	159	0,027	4,293	16,00	68,69
1 >15<20	382	0,126	48,132	24,10	1.159,98
2A >20<25	652	0,242	157,784	40,00	6.311,36
2B >25<30	681	0,425	289,425	46,50	13.458,26
3 >30<40	424	0,800	339,200	60,28	20.446,98
4 >40<50	30	1,400	42,000	65,19	2.737,98
5 >50					
TOTAL	2.328		880,834		44.183,25
PRECIO SUBASTA					44.183,25 €

FIRMADO POR:

VALERIANO A. MALFAZ SANZ - JEFE SERVICIO DEL MEDIO NATURAL - CONFEDERACION HIDROGRAFICA DEL DUERO - 03/10/2019 14:46:10

GONZALO GUTIERREZ DE LA ROZA PEREZ - DIRECTOR TECNICO - CONFEDERACION HIDROGRAFICA DEL DUERO - 03/10/2019 17:54:44

CSV: MA0021MUV4TYERSKQ8QYZKTGDG1570106927 - URL de verificación: <https://sede.miteco.gob.es/portal/site/seMITECO>



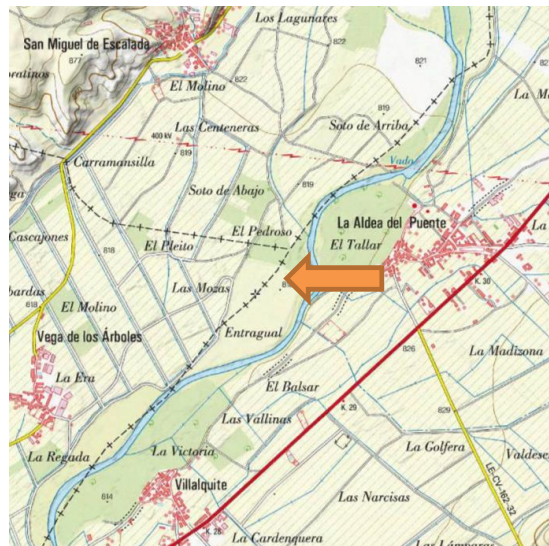
VEGA DE LOS ÁRBOLES

DATOS GEOGRÁFICOS

Subcuenca: Esla Alto
T. municipal: Villasabariego
Provincia: León
Río: Esla
Margen: Derecha
Polígono (parcela): 401 (5036)
Paraje: Entreagual

TITULARIDAD Y % DE PARTICIPACIÓN:

Junta Vecinal de Vega de Los Árboles 50 %



DATOS DASOMÉTRICOS

Año plantación	2003		
Edad media	15	Años	
Marco de plantación	6x6	m	Gradeos Anual
Sup. plantada	4,43	ha	Podas 8 metros
Número de árboles	1.230	Unidades	Estado Bueno
Volumen total	951,431	m ³	Observaciones:
Volumen árbol tipo	0,774	m ³	
Equiv diámetro	34	cm	
Crecimiento equivalente	14,32	m ³ /ha/año	
Clones	I-214		

Encargado responsable de la zona: Luis Carmelo Francia Marcos
Tfno: 676 51 56 10

EXISTENCIAS		CUBICACIÓN		VALORACIÓN	
Clase diamétrica cm	Nº árboles	Madera árbol tipo m ³	Total madera m ³	Precio €/m ³	Precio total €
L <15	18	0,027	0,486	16,00	7,78
1 >15<20	7	0,126	0,882	24,10	21,26
2A >20<25	64	0,242	15,488	40,00	619,52
2B >25<30	191	0,425	81,175	46,50	3.774,64
3 >30<40	799	0,800	639,200	60,28	38.530,98
4 >40<50	147	1,400	205,800	65,19	13.416,10
5 >50	4	2,100	8,400	70,14	589,18
TOTAL	1.230		951,431		56.959,44
PRECIO SUBASTA					56.959,44 €

FIRMADO POR:

VALERIANO A. MALFAZ SANZ - JEFE SERVICIO DEL MEDIO NATURAL - CONFEDERACION HIDROGRAFICA DEL DUERO - 03/10/2019 14:46:10

GONZALO GUTIERREZ DE LA ROZA PEREZ - DIRECTOR TECNICO - CONFEDERACION HIDROGRAFICA DEL DUERO - 03/10/2019 17:54:44

CSV: MA0021MUV4TYERSKQ8QYZKTGDG1570106927 - URL de verificación: <https://sede.miteco.gob.es/portal/site/seMITECO>



VILLALDÁVIN

DATOS GEOGRÁFICOS

Subcuenca: Carrión Bajo

T. municipal: Perales

Provincia: Palencia

Rio: Carrión

Margen:

Polígono 1 (5004)

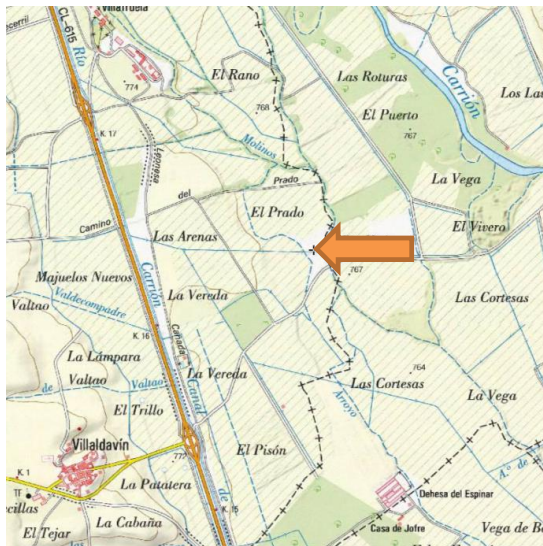
(parcela):

Paraje

TITULARIDAD Y % DE PARTICIPACIÓN:

Entidad Menor de Villadalvín

50 %



DATOS DASOMÉTRICOS

Año plantación	2000
-----------------------	------

Edad media 18 Años

Marco de plantación 6x6 m

Sup. plantada	1,50	ha
---------------	------	----

Número de árboles	418	Unidades
-------------------	-----	----------

Volumen total 477,893 m³

Volumen árbol tipo	1.143	m ³
---------------------------	-------	----------------

Equiv diámetro 41 cm

Crecimiento equivalente 17,64 m³/ha/año

Clones Triplo, NNDv

Gradeos 15 años

10

Podas metros

Estado Bueno

Observaciones:

Encargado responsable de la zona: Salvador Herrero Rodríguez

Tfno: 676 51 54 89

EXISTENCIAS		CUBICACIÓN		VALORACIÓN	
Clase diamétrica cm	Nº árboles	Madera árbol tipo m ³	Total madera m ³	Precio €/m ³	Precio total €
L <15					
1 >15<20					
2A >20<25	4	0,242	0,968	32,00	30,98
2B >25<30	9	0,425	3,825	36,20	138,47
3 >30<40	195	0,800	156,000	47,22	7.366,94
4 >40<50	177	1,400	247,800	51,15	12.675,47
5 >50	33	2,100	69,300	55,11	3.819,26
TOTAL	418		477,893		24.031,11
PRECIO SUBASTA					24.031,11 €

FIRMADO POR:

VALERIANO A. MALFAZ SANZ - JEFE SERVICIO DEL MEDIO NATURAL - CONFEDERACION HIDROGRAFICA DEL DUERO - 03/10/2019 14:46:10

GONZALO GUTIERREZ DE LA ROZA PEREZ - DIRECTOR TECNICO - CONFEDERACION HIDROGRAFICA DEL DUERO - 03/10/2019 17:54:44

CSV: MA0021MUV4TYERSKQ8QYZKTGDG1570106927 - URL de verificación: <https://sede.miteco.gob.es/portal/site/seMITECO>



VILLALQUEJIDA

DATOS GEOGRÁFICOS

Subcuenca: Bajo Esla
T. municipal: Villaquejida
Provincia: León
Rio: Esla
Margen: Derecha
Poligono (parcela): 202 (5155)
Paraje: San Tirso

TITULARIDAD Y % DE PARTICIPACIÓN:

Ayuntamiento de Villaquejida 50 %



DATOS DASOMÉTRICOS

Año plantación	2001		
Edad media	17	Años	
Marco de plantación	6x6	m	Gradeos 17 años
Sup. plantada	19,80	ha	Podas 6 metros
Número de árboles	5.500	Unidades	Estado Bueno
Volumen total	4.732,230	m ³	Observaciones:
Volumen árbol tipo	0,860	m ³	
Equiv diámetro	36	cm	
Crecimiento equivalente	14,06	m ³ /ha/año	
Clones	I-214, NNDv, Harvard, Ural, IT041/67		

Encargado responsable de la zona: José María García Merino
Tfno: 676 51 55 20

EXISTENCIAS		CUBICACIÓN		VALORACIÓN	
Clase diamétrica cm	Nº árboles	Madera árbol tipo m ³	Total madera m ³	Precio €/m ³	Precio total €
L <15	37	0,027	0,999	16,00	15,98
1 >15<20	91	0,126	11,466	24,10	276,33
2A >20<25	270	0,242	65,340	40,00	2.613,60
2B >25<30	717	0,425	304,725	46,50	14.169,71
3 >30<40	3.170	0,800	2.536,000	60,28	152.870,08
4 >40<50	1.054	1,400	1.475,600	65,19	96.194,36
5 >50	161	2,100	338,100	70,14	23.714,33
TOTAL	5.500		4.732,230		289.854,41
PRECIO SUBASTA					289.854,41 €

FIRMADO POR:

VALERIANO A. MALFAZ SANZ - JEFE SERVICIO DEL MEDIO NATURAL - CONFEDERACION HIDROGRAFICA DEL DUERO - 03/10/2019 14:46:10

GONZALO GUTIERREZ DE LA ROZA PEREZ - DIRECTOR TECNICO - CONFEDERACION HIDROGRAFICA DEL DUERO - 03/10/2019 17:54:44

CSV: MA0021MUV4TYERSKQ8QYZKTGDG1570106927 - URL de verificación: <https://sede.miteco.gob.es/portal/site/seMITECO>



VILLALUENGA

DATOS GEOGRÁFICOS

Subcuenca: Carrión Alto
T. municipal: Villaluenga de La Vega
Provincia: Palencia
Rio: Carrión
Margen: Derecha
Poligono (parcela): 105 (67, 68)
Paraje: Samparciel



TITULARIDAD Y % DE PARTICIPACIÓN:

Particulares 50 %

DATOS DASOMÉTRICOS

Año plantación	2004		
Edad media	14	Años	
Marco de plantación	6x6	m	Gradeos 14 años
Sup. plantada	0,79	ha	Podas 7 metros
Número de árboles	219	Unidades	Estado Bueno
Volumen total	203,179	m ³	Observaciones:
Volumen árbol tipo	0,928	m ³	
Equiv diámetro	37	cm	
Crecimiento equivalente	18,41	m ³ /ha/año	
Clones	A-4-A		

Encargado responsable de la zona: José Luis Mota Rodríguez
Tfno: 660 04 16 03

EXISTENCIAS		CUBICACIÓN		VALORACIÓN	
Clase diamétrica cm	Nº árboles	Madera árbol tipo m ³	Total madera m ³	Precio €/m ³	Precio total €
L <15					
1 >15<20	1	0,126	0,126	24,10	3,04
2A >20<25	9	0,242	2,178	40,00	87,12
2B >25<30	31	0,425	13,175	46,50	612,64
3 >30<40	106	0,800	84,800	60,28	5.111,74
4 >40<50	69	1,400	96,600	65,19	6.297,35
5 >50	3	2,100	6,300	70,14	441,88
TOTAL	219		203,179		12.553,77
PRECIO SUBASTA					12.553,77 €

FIRMADO POR:

VALERIANO A. MALFAZ SANZ - JEFE SERVICIO DEL MEDIO NATURAL - CONFEDERACION HIDROGRAFICA DEL DUERO - 03/10/2019 14:46:10

GONZALO GUTIERREZ DE LA ROZA PEREZ - DIRECTOR TECNICO - CONFEDERACION HIDROGRAFICA DEL DUERO - 03/10/2019 17:54:44

CSV: MA0021MUV4TYERSKQ8QYZKTGDG1570106927 - URL de verificación: <https://sede.miteco.gob.es/portal/site/seMITECO>



VILLAMOL

DATOS GEOGRÁFICOS

Subcuenca: Cea
T. municipal: Villamol
Provincia: León
Rio: Cea
Margen: Ambas
Polígono 2 (85)
(parcela): 918 (2)
Paraje El Soto



TITULARIDAD Y % DE PARTICIPACIÓN:

Junta Vecinal de Villamol

50 %

DATOS DASOMÉTRICOS

Año plantación	2002		
Edad media	16	Años	
Marco de plantación	6x6	m	Gradeos 16 años
Sup. plantada	5,32	ha	Podas 7 metros
Número de árboles	1.479	Unidades	Estado Bueno
Volumen total	974,422	m ³	Observaciones:
Volumen árbol tipo	0,659	m ³	
Equiv diámetro	32	cm	
Crecimiento equivalente	11,44	m ³ /ha/año	
Clones	I-214		

Encargado responsable de la zona: José Luis Mota Rodríguez
Tfno: 660 04 16 03

EXISTENCIAS		CUBICACIÓN		VALORACIÓN	
Clase diamétrica cm	Nº árboles	Madera árbol tipo m ³	Total madera m ³	Precio €/m ³	Precio total €
L <15					
1 >15<20	12	0,126	1,512	24,10	36,44
2A >20<25	155	0,242	37,510	40,00	1.500,40
2B >25<30	440	0,425	187,000	46,50	8.695,50
3 >30<40	792	0,800	633,600	60,28	38.193,41
4 >40<50	76	1,400	106,400	65,19	6.936,22
5 >50	4	2,100	8,400	70,14	589,18
TOTAL	1.479		974,422		55.951,14
PRECIO SUBASTA					55.951,14 €

FIRMADO POR:

VALERIANO A. MALFAZ SANZ - JEFE SERVICIO DEL MEDIO NATURAL - CONFEDERACION HIDROGRAFICA DEL DUERO - 03/10/2019 14:46:10

GONZALO GUTIERREZ DE LA ROZA PEREZ - DIRECTOR TECNICO - CONFEDERACION HIDROGRAFICA DEL DUERO - 03/10/2019 17:54:44

CSV: MA0021MUV4TYERSKQ8QYZKTGDG1570106927 - URL de verificación: <https://sede.miteco.gob.es/portal/site/seMITECO>



VILLAMORANTA

DATOS GEOGRÁFICOS

Subcuenca: Carrión Alto
T. municipal: Villamoranta
Provincia: Palencia
Rio: Carrión
Margen: Derecha
Poligono (parcela): 1 (68)
Paraje El Gatuñal

TITULARIDAD Y % DE PARTICIPACIÓN:

Particulares 50 %



DATOS DASOMÉTRICOS

Año plantación	2004		
Edad media	14	Años	
Marco de plantación	6x6	m	Gradeos 14 años
Sup. plantada	0,91	ha	Podas 7 metros
Número de árboles	253	Unidades	Estado Bueno
Volumen total	299,625	m ³	Observaciones:
Volumen árbol tipo	1,184	m ³	
Equiv diámetro	41	cm	
Crecimiento equivalente	23,50	m ³ /ha/año	
Clones	Unal		

Encargado responsable de la zona: José Luis Mota Rodríguez
Tfno: 660 04 16 03

EXISTENCIAS		CUBICACIÓN		VALORACIÓN	
Clase diamétrica cm	Nº árboles	Madera árbol tipo m ³	Total madera m ³	Precio €/m ³	Precio total €
L <15					
1 >15<20					
2A >20<25					
2B >25<30	1	0,425	0,425	46,50	19,76
3 >30<40	101	0,800	80,800	60,28	4.870,62
4 >40<50	141	1,400	197,400	65,19	12.868,51
5 >50	10	2,100	21,000	70,14	1.472,94
TOTAL	253		299,625		19.231,83
PRECIO SUBASTA					19.231,83 €

FIRMADO POR:

VALERIANO A. MALFAZ SANZ - JEFE SERVICIO DEL MEDIO NATURAL - CONFEDERACION HIDROGRAFICA DEL DUERO - 03/10/2019 14:46:10

GONZALO GUTIERREZ DE LA ROZA PEREZ - DIRECTOR TECNICO - CONFEDERACION HIDROGRAFICA DEL DUERO - 03/10/2019 17:54:44

CSV: MA0021MUV4TYERSKQ8QYZKTGDG1570106927 - URL de verificación: <https://sede.miteco.gob.es/portal/site/seMITECO>



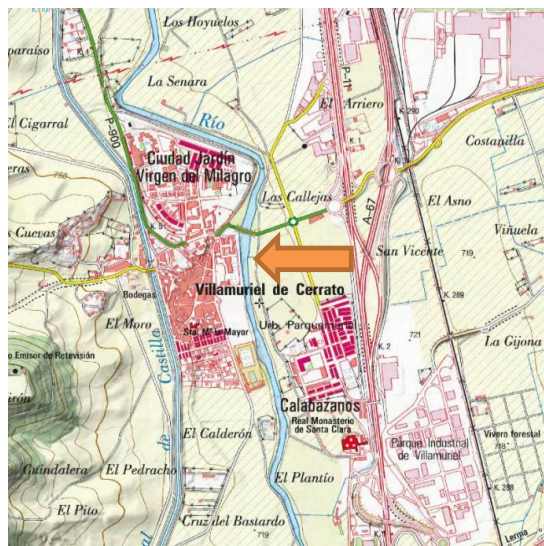
VILLAMURIEL

DATOS GEOGRÁFICOS

Subcuenca: Carrión Bajo
T. municipal: Villamuriel de Cerrato
Provincia: Palencia
Rio: Carrión
Margen: Izquierda
Poligono (parcela): 5225 (5008)
Paraje

TITULARIDAD Y % DE PARTICIPACIÓN:

Ayuntamiento de Villamuriel de Cerrato 50 %



DATOS DASOMÉTRICOS

Año plantación 2000
Edad media 18 Años
Marco de plantación 6x6 m
Sup. plantada 3,74 ha
Número de árboles 1.040 Unidades
Volumen total 986,785 m³
Volumen árbol tipo 0,949 m³
Equiv diámetro 37 cm
Crecimiento equivalente 14,64 m³/ha/año

Gradeos 15 años
Podas 10 metros
Estado Malo

Observaciones:

Este lote ha cambiado la medición y su tasación por deterioro de algunos árboles debido al crecimiento y a un incendio, pasando de 1.040 a 906 unidades.

Clones IMC, Viriato

Encargado responsable de la zona: Salvador Herrero Rodríguez
Tfno: 676 51 54 89

EXISTENCIAS		CUBICACIÓN		VALORACIÓN	
Clase diamétrica cm	Nº árboles	Madera árbol tipo m ³	Total madera m ³	Precio €/m ³	Precio total €
L <15	31	0,027	0,837	10,24	8,57
1 >15<20	28	0,126	3,528	15,42	54,42
2A >20<25	31	0,242	7,502	26,00	195,05
2B >25<30	58	0,425	24,650	30,08	741,47
3 >30<40	348	0,800	278,400	39,38	10.962,28
4 >40<50	325	1,400	455,000	41,72	18.983,33
5 >50	85	2,100	178,500	44,89	8.012,79
TOTAL	906		948,417		38.957,91
PRECIO SUBASTA					38.957,91 €

FIRMADO POR:

VALERIANO A. MALFAZ SANZ - JEFE SERVICIO DEL MEDIO NATURAL - CONFEDERACION HIDROGRAFICA DEL DUERO - 03/10/2019 14:46:10

GONZALO GUTIERREZ DE LA ROZA PEREZ - DIRECTOR TECNICO - CONFEDERACION HIDROGRAFICA DEL DUERO - 03/10/2019 17:54:44

CSV: MA0021MUV4TYERSKQ8QYZKTGDG1570106927 - URL de verificación: <https://sede.miteco.gob.es/portal/site/seMITECO>



VILLAPECEÑIL

DATOS GEOGRÁFICOS

Subcuenca: Cea
T. municipal: Villamol
Provincia: León
Rio: Cea
Margen: Izquierda
Poligono (parcela): 2 (6)
Paraje: Cestería



TITULARIDAD Y % DE PARTICIPACIÓN:

Particulares 50 %

DATOS DASOMÉTRICOS

Año plantación	2003		
Edad media	15	Años	
Marco de plantación	6x6	m	Gradeos 15 años
Sup. plantada	2,36	ha	Podas 6 metros
Número de árboles	655	Unidades	Estado Bueno
Volumen total	356,453	m ³	Observaciones:
Volumen árbol tipo	0,544	m ³	
Equiv diámetro	30	cm	
Crecimiento equivalente	10,08	m ³ /ha/año	
Clones	I-214		

Encargado responsable de la zona: José Luis Mota Rodríguez
Tfno: 660 04 16 03

EXISTENCIAS		CUBICACIÓN		VALORACIÓN	
Clase diamétrica cm	Nº árboles	Madera árbol tipo m ³	Total madera m ³	Precio €/m ³	Precio total €
L <15	2	0,027	0,054	16,00	0,86
1 >15<20	19	0,126	2,394	24,10	57,70
2A >20<25	90	0,242	21,780	40,00	871,20
2B >25<30	281	0,425	119,425	46,50	5.553,26
3 >30<40	259	0,800	207,200	60,28	12.490,02
4 >40<50	4	1,400	5,600	65,19	365,06
5 >50					
TOTAL	655		356,453		19.338,10
PRECIO SUBASTA					19.338,10 €

FIRMADO POR:

VALERIANO A. MALFAZ SANZ - JEFE SERVICIO DEL MEDIO NATURAL - CONFEDERACION HIDROGRAFICA DEL DUERO - 03/10/2019 14:46:10

GONZALO GUTIERREZ DE LA ROZA PEREZ - DIRECTOR TECNICO - CONFEDERACION HIDROGRAFICA DEL DUERO - 03/10/2019 17:54:44

CSV: MA0021MUV4TYERSKQ8QYZKTGDG1570106927 - URL de verificación: <https://sede.miteco.gob.es/portal/site/seMITECO>



VILLARROAÑE

DATOS GEOGRÁFICOS

Subcuenca: Esla Alto
T. municipal: Villarroañe
Provincia: León
Rio: Esla
Margen: Derecha
Poligono (parcela): Excluido
Paraje: La manga

TITULARIDAD Y % DE PARTICIPACIÓN:

Junta Vecinal de Villarroañe

50 %



DATOS DASOMÉTRICOS

Año plantación: 2001
Edad media: 17 Años
Marco de plantación: 6x6 m
Sup. plantada: 7,02 ha
Número de árboles: 1.951 Unidades
Volumen total: 1.794,421 m³
Volumen árbol tipo: 0,920 m³
Equiv diámetro: 36 cm
Crecimiento equivalente: 15,03 m³/ha/año
Clones: I-214

Gradeos: Anual
Podas: 8 metros
Estado: Bueno
Observaciones:

Encargado responsable de la zona: Luis Carmelo Francia Marcos
Tfno: 676 51 56 10

EXISTENCIAS		CUBICACIÓN		VALORACIÓN	
Clase diamétrica cm	Nº árboles	Madera árbol tipo m³	Total madera m³	Precio €/m³	Precio total €
L <15	62	0,027	1,674	16,00	26,78
1 >15<20	39	0,126	4,914	24,10	118,43
2A >20<25	124	0,242	30,008	40,00	1.200,32
2B >25<30	205	0,425	87,125	46,50	4.051,31
3 >30<40	866	0,800	692,800	60,28	41.761,98
4 >40<50	568	1,400	795,200	65,19	51.839,09
5 >50	87	2,100	182,700	70,14	12.814,58
TOTAL	1.951		1.794,421		111.812,49
PRECIO SUBASTA					111.812,49 €

FIRMADO POR:

VALERIANO A. MALFAZ SANZ - JEFE SERVICIO DEL MEDIO NATURAL - CONFEDERACION HIDROGRAFICA DEL DUERO - 03/10/2019 14:46:10

GONZALO GUTIERREZ DE LA ROZA PEREZ - DIRECTOR TECNICO - CONFEDERACION HIDROGRAFICA DEL DUERO - 03/10/2019 17:54:44

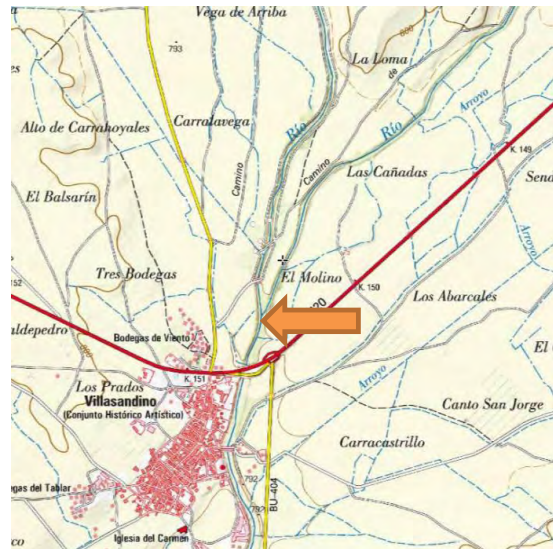
CSV: MA0021MUV4TYERSKQ8QYZKTGDG1570106927 - URL de verificación: <https://sede.miteco.gob.es/portal/site/seMITECO>



VILLASANDINO

DATOS GEOGRÁFICOS

Subcuenca: Pisuergra
T. municipal: Villasandino
Provincia: Burgos
Rio: Odra
Margen: Ambas
Poligono (parcela): 506 (25049, 5153)
 517 (1219)
 518 (9098)
Paraje Cascajares, El Culero, Rubatón, El Puente



TITULARIDAD Y % DE PARTICIPACIÓN:

Ayuntamiento de Villasandino 50 %

DATOS DASOMÉTRICOS

Año plantación	2000		
Edad media	18	Años	
Marco de plantación	6x6	m	Gradeos 15 años
Sup. plantada	2,65	ha	Podas 7 metros
Número de árboles	736	Unidades	Estado Bueno
Volumen total	410,076	m ³	Observaciones:
Volumen árbol tipo	0,557	m ³	
Equiv diámetro	29	cm	
Crecimiento equivalente	8,60	m ³ /ha/año	
Clones	MMDv		

Encargado responsable de la zona: José Angel Pérez Gómez
Tfno: 634 64 39 62

EXISTENCIAS		CUBICACIÓN		VALORACIÓN	
Clase diamétrica cm	Nº árboles	Madera árbol tipo m ³	Total madera m ³	Precio €/m ³	Precio total €
L <15	49	0,027	1,323	16,00	21,17
1 >15<20	64	0,126	8,064	24,10	194,34
2A >20<25	142	0,242	34,364	40,00	1.374,56
2B >25<30	149	0,425	63,325	46,50	2.944,61
3 >30<40	272	0,800	217,600	60,28	13.116,93
4 >40<50	58	1,400	81,200	65,19	5.293,43
5 >50	2	2,100	4,200	70,14	294,59
TOTAL	736		410,076		23.239,63
PRECIO SUBASTA					18.591,70 €
PRECIO SUBASTA 2018					23.239,63 €

FIRMADO POR:

VALERIANO A. MALFAZ SANZ - JEFE SERVICIO DEL MEDIO NATURAL - CONFEDERACION HIDROGRAFICA DEL DUERO - 03/10/2019 14:46:10

GONZALO GUTIERREZ DE LA ROZA PEREZ - DIRECTOR TECNICO - CONFEDERACION HIDROGRAFICA DEL DUERO - 03/10/2019 17:54:44

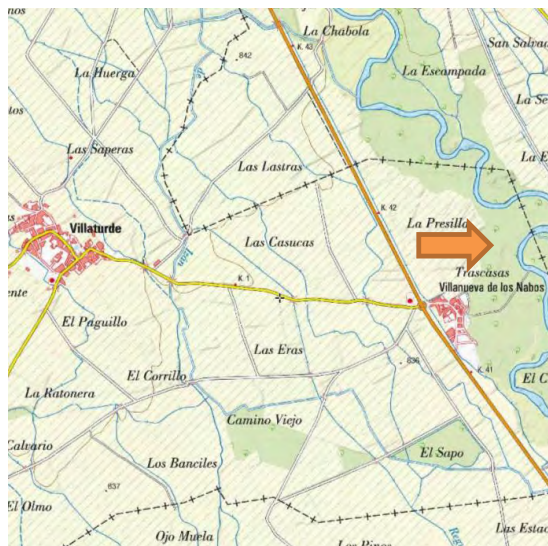
CSV: MA0021MUV4TYERSKQ8QYZKTGDG1570106927 - URL de verificación: <https://sede.miteco.gob.es/portal/site/seMITECO>



VILLATURDE

DATOS GEOGRÁFICOS

Subcuenca: Carrión Medio
T. municipal: Villadurde
Provincia: Palencia
Rio: Carrión
Margen: Derecha
Poligono (parcela): 4 (5005)
Paraje: Pueblo



TITULARIDAD Y % DE PARTICIPACIÓN:

Junta Vecinal de Villanueva de Los Nabos 50 %

DATOS DASOMÉTRICOS

Año plantación	1997		
Edad media	21	Años	
Marco de plantación	6x6	m	Gradeos 15 años
Sup. plantada	7,06	ha	Podas 7 metros
Número de árboles	1.962	Unidades	Estado Bueno
Volumen total	1.147,246	m ³	Observaciones:
Volumen árbol tipo	0,585	m ³	
Equiv diámetro	30	cm	
Crecimiento equivalente	7,73	m ³ /ha/año	
Clones	I-214		

Encargado responsable de la zona: Jesus Ortega Arconada
Tfno: 660 03 81 72

EXISTENCIAS		CUBICACIÓN		VALORACIÓN	
Clase diamétrica cm	Nº árboles	Madera árbol tipo m ³	Total madera m ³	Precio €/m ³	Precio total €
L <15					
1 >15<20	101	0,126	12,726	24,10	306,70
2A >20<25	610	0,242	147,620	40,00	5.904,80
2B >25<30	548	0,425	232,900	46,50	10.829,85
3 >30<40	477	0,800	381,600	60,28	23.002,85
4 >40<50	146	1,400	204,400	65,19	13.324,84
5 >50	80	2,100	168,000	70,14	11.783,52
TOTAL	1.962		1.147,246		65.152,55
PRECIO SUBASTA					52.122,04 €
PRECIO SUBASTA 2018					65152,55 €

FIRMADO POR:

VALERIANO A. MALFAZ SANZ - JEFE SERVICIO DEL MEDIO NATURAL - CONFEDERACION HIDROGRAFICA DEL DUERO - 03/10/2019 14:46:10

GONZALO GUTIERREZ DE LA ROZA PEREZ - DIRECTOR TECNICO - CONFEDERACION HIDROGRAFICA DEL DUERO - 03/10/2019 17:54:44

CSV: MA0021MUV4TYERSKQ8QYZKTGDG1570106927 - URL de verificación: <https://sede.miteco.gob.es/portal/site/seMITECO>



VILLAVERDE DE ISCAR

DATOS GEOGRÁFICOS

Subcuenca: Adaja-Cega
T. municipal: Villaver de Iscar
Provincia: Segovia
Rio: Eresma
Margen: Derecha
Poligono (parcela): 9 (5002, 5004-R4, 5006)
Paraje: Pinar de Castejón



TITULARIDAD Y % DE PARTICIPACIÓN:

Particulares 50 %

DATOS DASOMÉTRICOS

Año plantación	2001		
Edad media	17	Años	
Marco de plantación	6x6	m	Gradeos Anual
Sup. plantada	2,66	ha	Podas 5 metros
Número de árboles	739	Unidades	Estado Bueno
Volumen total	359,241	m ³	Observaciones:
Volumen árbol tipo	0,486	m ³	
Equiv diámetro	28	cm	
Crecimiento equivalente	7,94	m ³ /ha/año	
Clones	IMC, I-214, 2000v		

Encargado responsable de la zona: Juan Francisco Matín Calleja
Tfno: 660 04 12 73

EXISTENCIAS		CUBICACIÓN		VALORACIÓN	
Clase diamétrica cm	Nº árboles	Madera árbol tipo m ³	Total madera m ³	Precio €/m ³	Precio total €
L <15	28	0,027	0,756	16,00	12,10
1 >15<20	60	0,126	7,560	24,10	182,20
2A >20<25	125	0,242	30,250	40,00	1.210,00
2B >25<30	307	0,425	130,475	46,50	6.067,09
3 >30<40	194	0,800	155,200	60,28	9.355,46
4 >40<50	25	1,400	35,000	65,19	2.281,65
5 >50					
TOTAL	739		359,241		19.108,49
PRECIO SUBASTA					19.108,49 €

FIRMADO POR:

VALERIANO A. MALFAZ SANZ - JEFE SERVICIO DEL MEDIO NATURAL - CONFEDERACION HIDROGRAFICA DEL DUERO - 03/10/2019 14:46:10

GONZALO GUTIERREZ DE LA ROZA PEREZ - DIRECTOR TECNICO - CONFEDERACION HIDROGRAFICA DEL DUERO - 03/10/2019 17:54:44

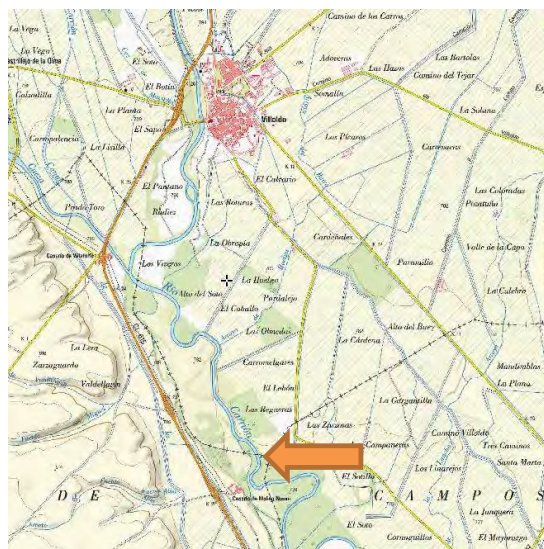
CSV: MA0021MUV4TYERSKQ8QYZKTGDG1570106927 - URL de verificación: <https://sede.miteco.gob.es/portal/site/seMITECO>



VILLOLDO

DATOS GEOGRÁFICOS

Subcuenca: Carrión Bajo
T. municipal: Villoldo
Provincia: Palencia
Rio: Carrión
Margen: Izquierda
Polígono (parcela): Villoldo 5 (2, 34, 10, 5003, 5029, 5034)
 Manquillos 4 (61, 62, 63)
Paraje



TITULARIDAD Y % DE PARTICIPACIÓN:

S. M. F.	1,30 %
Mª. P. S. V.	5,00 %
J. P. O.	0,80 %
Mª. R. G. P.	0,90 %
J. L. P. G.	8,00 %
Ayuntamiento de Villoldo	25,30 %
A. M. D.	1,60 %
D. N. M. H. B.	0,90 %
C. M. M.	5,00 %
T. M. M.	1,20 %

DATOS DASOMÉTRICOS

Año plantación	2000		
Edad media	18	Años	
Marco de plantación	6x6	m	
Sup. plantada	5,59	ha	
Número de árboles	1.552	Unidades	
Volumen total	1.375,314	m ³	
Volumen árbol tipo	0,886	m ³	
Equiv diámetro	36	cm	
Crecimiento equivalente	13,68	m ³ /ha/año	
Clones			
Gradeos	15 años		
Podas	10	metros	
Estado	Bueno		
Observaciones:			

Encargado responsable de la zona: Salvador Herrero Rodríguez
Tfno: 676 51 54 89

EXISTENCIAS		CUBICACIÓN		VALORACIÓN	
Clase diamétrica cm	Nº árboles	Madera árbol tipo m ³	Total madera m ³	Precio €/m ³	Precio total €
L <15					
1 >15<20	4	0,126	0,504	24,10	12,15
2A >20<25	30	0,242	7,260	40,00	290,40
2B >25<30	230	0,425	97,750	46,50	4.545,38
3 >30<40	917	0,800	733,600	60,28	44.221,41
4 >40<50	347	1,400	485,800	65,19	31.669,30
5 >50	24	2,100	50,400	70,14	3.535,06
TOTAL	1.552		1.375,314		84.273,69
PRECIO SUBASTA					84.273,69 €

FIRMADO POR:

VALERIANO A. MALFAZ SANZ - JEFE SERVICIO DEL MEDIO NATURAL - CONFEDERACION HIDROGRAFICA DEL DUERO - 03/10/2019 14:46:10

GONZALO GUTIERREZ DE LA ROZA PEREZ - DIRECTOR TECNICO - CONFEDERACION HIDROGRAFICA DEL DUERO - 03/10/2019 17:54:44

CSV: MA0021MUV4TYERSKQ8QYZKTGDG1570106927 - URL de verificación: <https://sede.miteco.gob.es/portal/site/seMITECO>



VUELTA LA BARCA

DATOS GEOGRÁFICOS

Subcuenca: Alto Duero
T. municipal: Los Rábanos
Provincia: Soria
Rio: Duero
Margen: Izquierda
Poligono (parcela): 39 (5003, 5007)
Paraje: La Barca II



TITULARIDAD Y % DE PARTICIPACIÓN:

Ayuntamiento de Tardajos de Duero 50 %

DATOS DASOMÉTRICOS

Año plantación	2000		
Edad media	18	Años	
Marco de plantación	6x5	m	Gradeos 10 Años
Sup. plantada	5,01	ha	Podas 7 metros
Número de árboles	1.671	Unidades	Estado Bueno
Volumen total	948,540	m ³	Observaciones:
Volumen árbol tipo	0,568	m ³	
Equiv diámetro	29	cm	
Crecimiento equivalente	10,51	m ³ /ha/año	
Clones	I-214, NNDv, I-214		

Encargado responsable de la zona: Antonio Hernández Bartolomé
Tfno: 680 64 41 20

EXISTENCIAS		CUBICACIÓN		VALORACIÓN	
Clase diamétrica cm	Nº árboles	Madera árbol tipo m ³	Total madera m ³	Precio €/m ³	Precio total €
L <15	103	0,027	2,781	16,00	44,50
1 >15<20	185	0,126	23,310	24,10	561,77
2A >20<25	372	0,242	90,024	40,00	3.600,96
2B >25<30	377	0,425	160,225	46,50	7.450,46
3 >30<40	415	0,800	332,000	60,28	20.012,96
4 >40<50	171	1,400	239,400	65,19	15.606,49
5 >50	48	2,100	100,800	70,14	7.070,11
TOTAL	1.671		948,540		54.347,25
PRECIO SUBASTA					54.347,25 €

FIRMADO POR:

VALERIANO A. MALFAZ SANZ - JEFE SERVICIO DEL MEDIO NATURAL - CONFEDERACION HIDROGRAFICA DEL DUERO - 03/10/2019 14:46:10

GONZALO GUTIERREZ DE LA ROZA PEREZ - DIRECTOR TECNICO - CONFEDERACION HIDROGRAFICA DEL DUERO - 03/10/2019 17:54:44

CSV: MA0021MUV4TYERSKQ8QYZKTGDG1570106927 - URL de verificación: <https://sede.miteco.gob.es/portal/site/seMITECO>



ZARZOSA

DATOS GEOGRÁFICOS

Subcuenca: Pisuergra
T. municipal: Zarzosa de Riopisuergra
Provincia: Burgos
Rio: Pisuergra
Margen: Ambas
Poligono (parcela): 706 (5199, 5205)
Parcela: 506 (25078, 15078, 5059)
Paraje La Isla y El Soto

TITULARIDAD Y % DE PARTICIPACIÓN:

Ayuntamiento de Zarzosa de Pisuergra 50 %



DATOS DASOMÉTRICOS

Año plantación	2002		
Edad media	16	Años	
Marco de plantación	6x6	m	Gradeos 10 Años
Sup. plantada	13,05	ha	Podas 7 metros
Número de árboles	3.626	Unidades	Estado Bueno
Volumen total	1.888,169	m ³	Observaciones:
Volumen árbol tipo	0,521	m ³	
Equiv diámetro	29	cm	
Crecimiento equivalente	9,04	m ³ /ha/año	
Clones	NNDv, Guaral, Triplo, MC		

Encargado responsable de la zona: José Angel Pérez Gómez
Tfno: 634 64 39 62

EXISTENCIAS		CUBICACIÓN		VALORACIÓN	
Clase diamétrica cm	Nº árboles	Madera árbol tipo m ³	Total madera m ³	Precio €/m ³	Precio total €
L <15	96	0,027	2,592	16,00	41,47
1 >15<20	311	0,126	39,186	24,10	944,38
2A >20<25	748	0,242	181,016	40,00	7.240,64
2B >25<30	1.063	0,425	451,775	46,50	21.007,54
3 >30<40	1.265	0,800	1.012,000	60,28	61.003,36
4 >40<50	141	1,400	197,400	65,19	12.868,51
5 >50	2	2,100	4,200	70,14	294,59
TOTAL	3.626		1.888,169		103.400,49
PRECIO SUBASTA					103.400,49 €

FIRMADO POR:

VALERIANO A. MALFAZ SANZ - JEFE SERVICIO DEL MEDIO NATURAL - CONFEDERACION HIDROGRAFICA DEL DUERO - 03/10/2019 14:46:10

GONZALO GUTIERREZ DE LA ROZA PEREZ - DIRECTOR TECNICO - CONFEDERACION HIDROGRAFICA DEL DUERO - 03/10/2019 17:54:44

CSV: MA0021MUV4TYERSKQ8QYZKTGDG1570106927 - URL de verificación: <https://sede.miteco.gob.es/portal/site/seMITECO>



FIRMADO POR:

VALERIANO A. MALFAZ SANZ - JEFE SERVICIO DEL MEDIO NATURAL - CONFEDERACION HIDROGRAFICA DEL DUERO - 03/10/2019 14:46:10

GONZALO GUTIERREZ DE LA ROZA PEREZ - DIRECTOR TECNICO - CONFEDERACION HIDROGRAFICA DEL DUERO - 03/10/2019 17:54:44

CSV: MA0021MUV4TYERSKQ8QYZKTGDG1570106927 - URL de verificacion: <https://sede.miteco.gob.es/portal/site/seMITECO>

