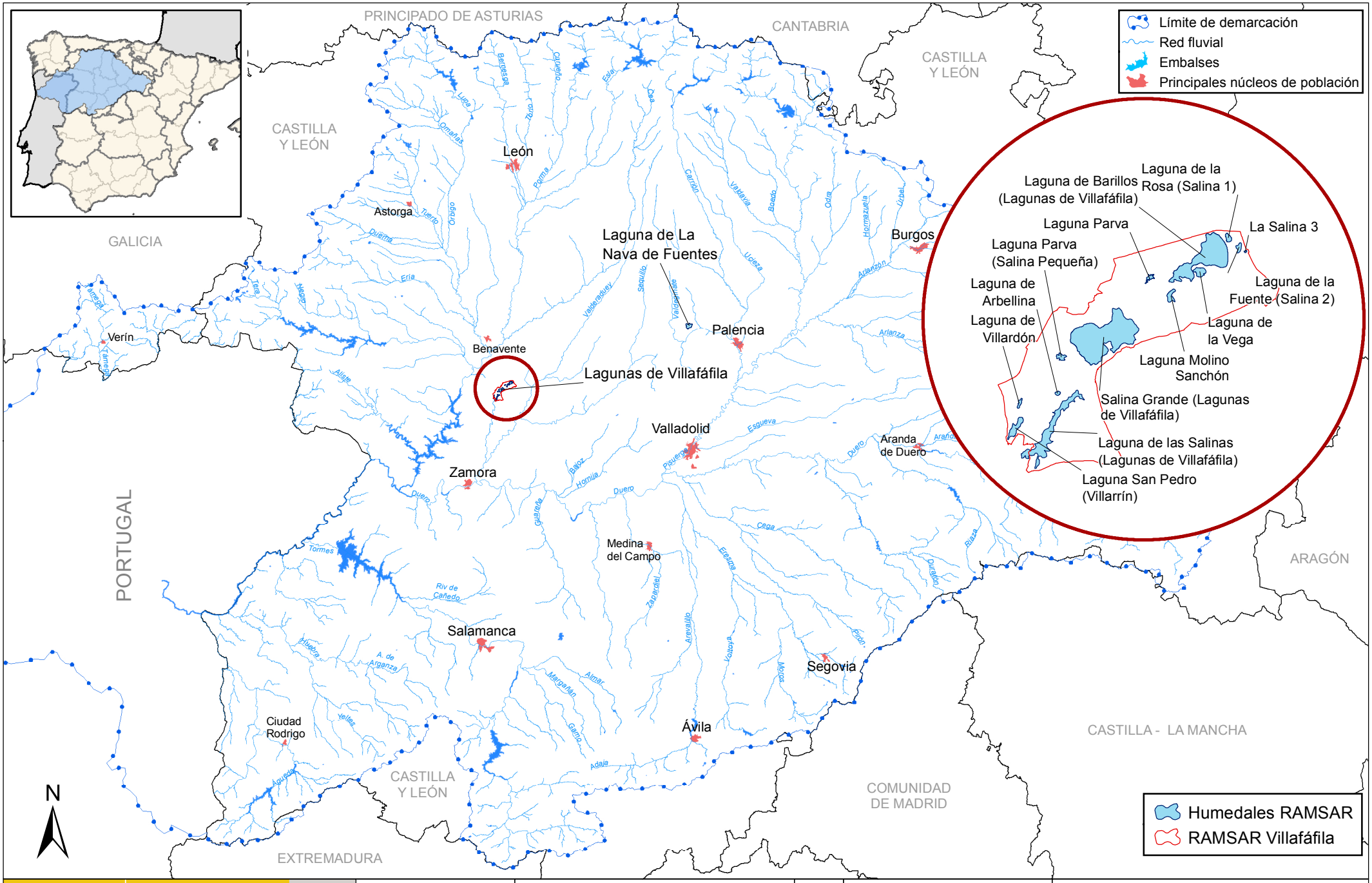

GOBIERNO DE ESPAÑA	MINISTERIO DE AGRICULTURA, ALIMENTACIÓN Y MEDIO AMBIENTE	CONFEDERACIÓN HIDROGRÁFICA DEL DUERO	**PLAN HIDROLÓGICO**	Título: HÚMEDALES RAMSAR	Nº de mapa: 5-16	Fecha de impresión: 22/02/2012 Fecha de composición: 14/11/2011 Fecha de información: 04/05/2011

Escala gráfica: 0 20 40 60 80 100 km

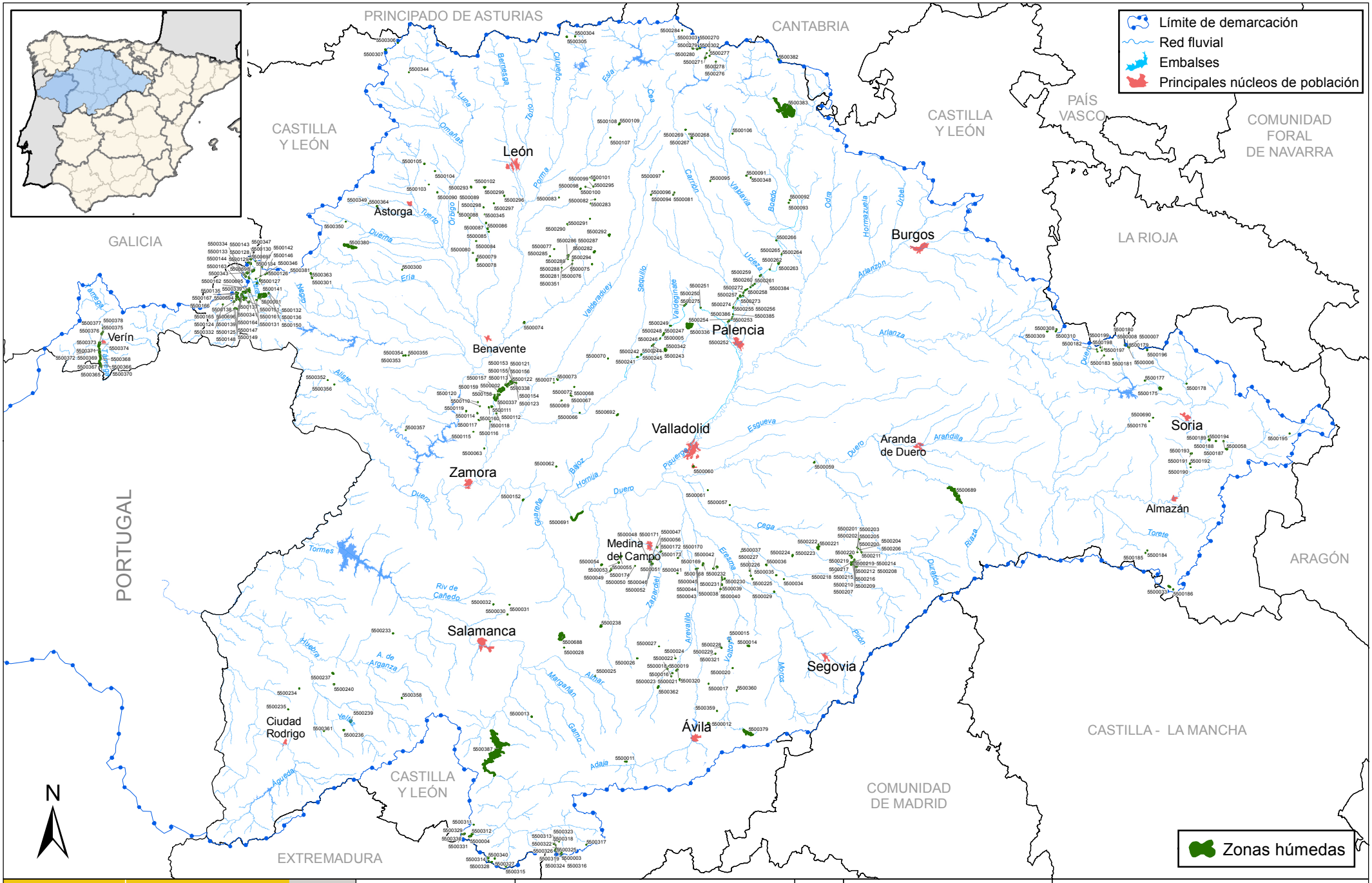

GOBIERNO DE ESPAÑA	MINISTERIO DE AGRICULTURA, ALIMENTACIÓN Y MEDIO AMBIENTE	CONFEDERACIÓN HIDROGRÁFICA DEL DUERO	**PLAN HIDROLÓGICO**	Título: HUMEDALES	Nº de mapa: 5-17	Fecha de impresión: 22/02/2012 Fecha de composición: 08/07/2011 Fecha de información: 03/12/2009

Escala gráfica: 0 20 40 60 80 100 km

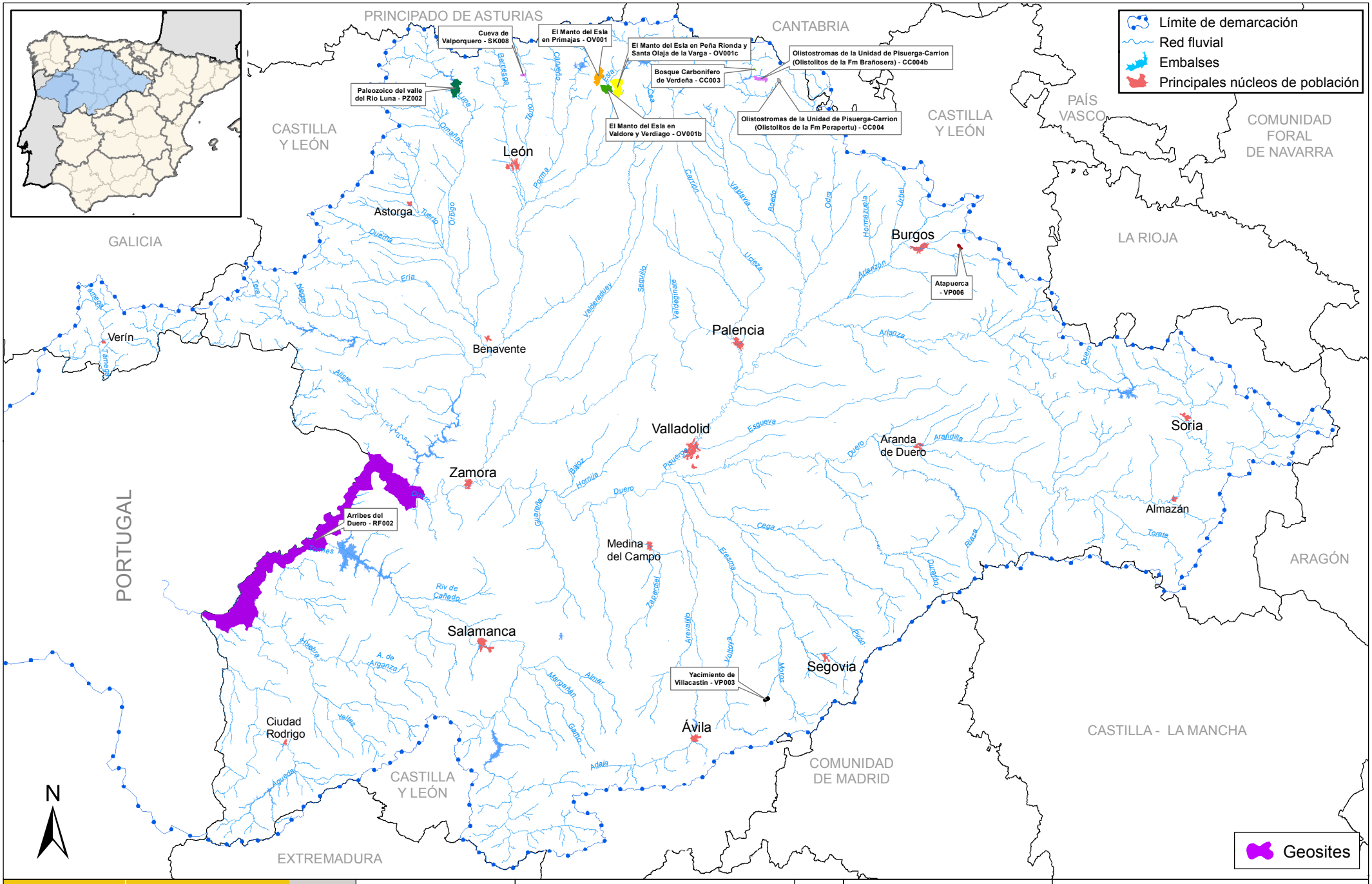

GOBIERNO DE ESPAÑA / MINISTERIO DE AGRICULTURA, ALIMENTACIÓN Y MEDIO AMBIENTE / CONFEDERACIÓN HIDROGRÁFICA DEL DUERO	**PLAN HIDROLÓGICO**	Título: LUGARES DE INTERES GEOLÓGICO (GEOSITES)	Nº de mapa: 5-18	Fecha de impresión: 22/02/2012 Fecha de composición: 14/11/2011 Fecha de información: 10/10/2011	Escala gráfica: 0 20 40 60 80 100 km

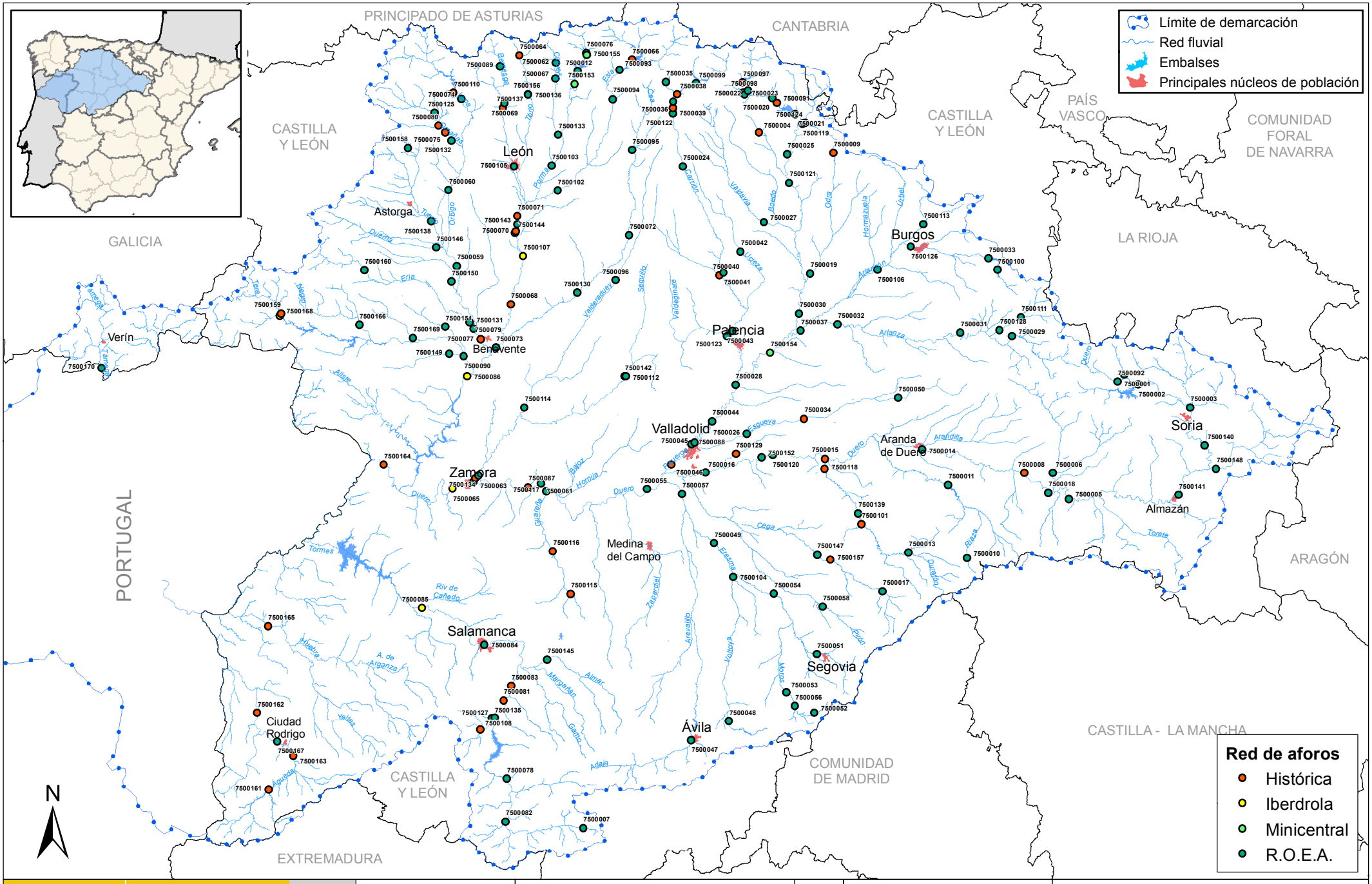

GOBIERNO DE ESPAÑA

MINISTERIO DE AGRICULTURA, ALIMENTACIÓN Y MEDIO AMBIENTE

CONFEDERACIÓN HIDROGRÁFICA DEL DUERO

PLAN HIDROLÓGICO

Título:

RED OFICIAL DE ESTACIONES DE AFORO (ROEA)

Nº de mapa:		
6-1	Fecha de impresión:	23/02/2012
	Fecha de composición:	05/05/2009
	Fecha de información:	20/03/2009

Escala gráfica:

0 20 40 60 80 100 km

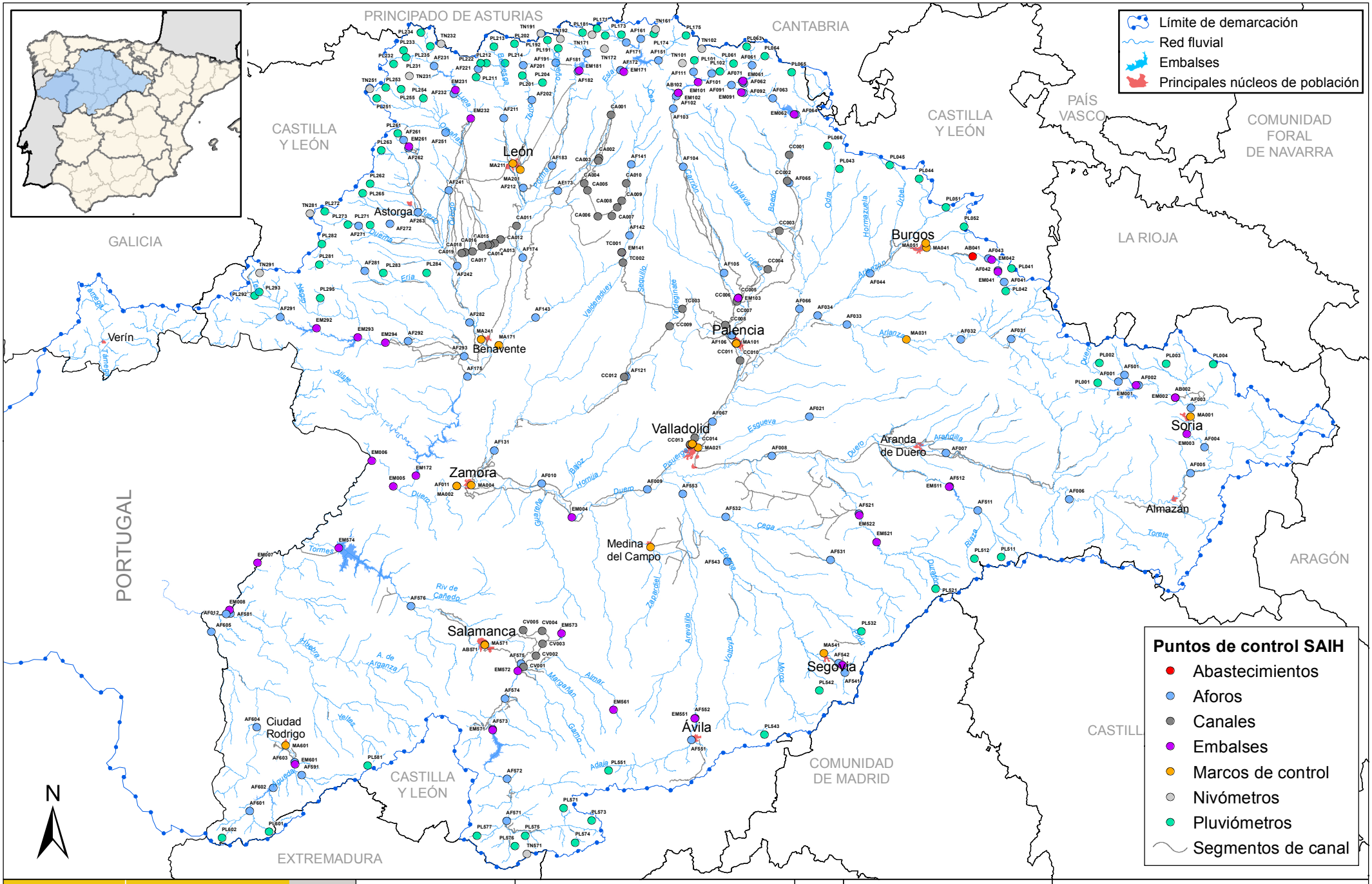

GOBIERNO DE ESPAÑA

MINISTERIO DE AGRICULTURA, ALIMENTACIÓN Y MEDIO AMBIENTE

CONFEDERACIÓN HIDROGRÁFICA DEL DUERO

PLAN HIDROLÓGICO

Título:

RED SAIH (SISTEMA AUTOMÁTICO DE INFORMACIÓN HIDROLÓGICA)

Nº de mapa:		
6-2	Fecha de impresión:	23/02/2012
	Fecha de composición:	05/11/2011
	Fecha de información:	05/11/2011

Escala gráfica: 0 20 40 60 80 100 km

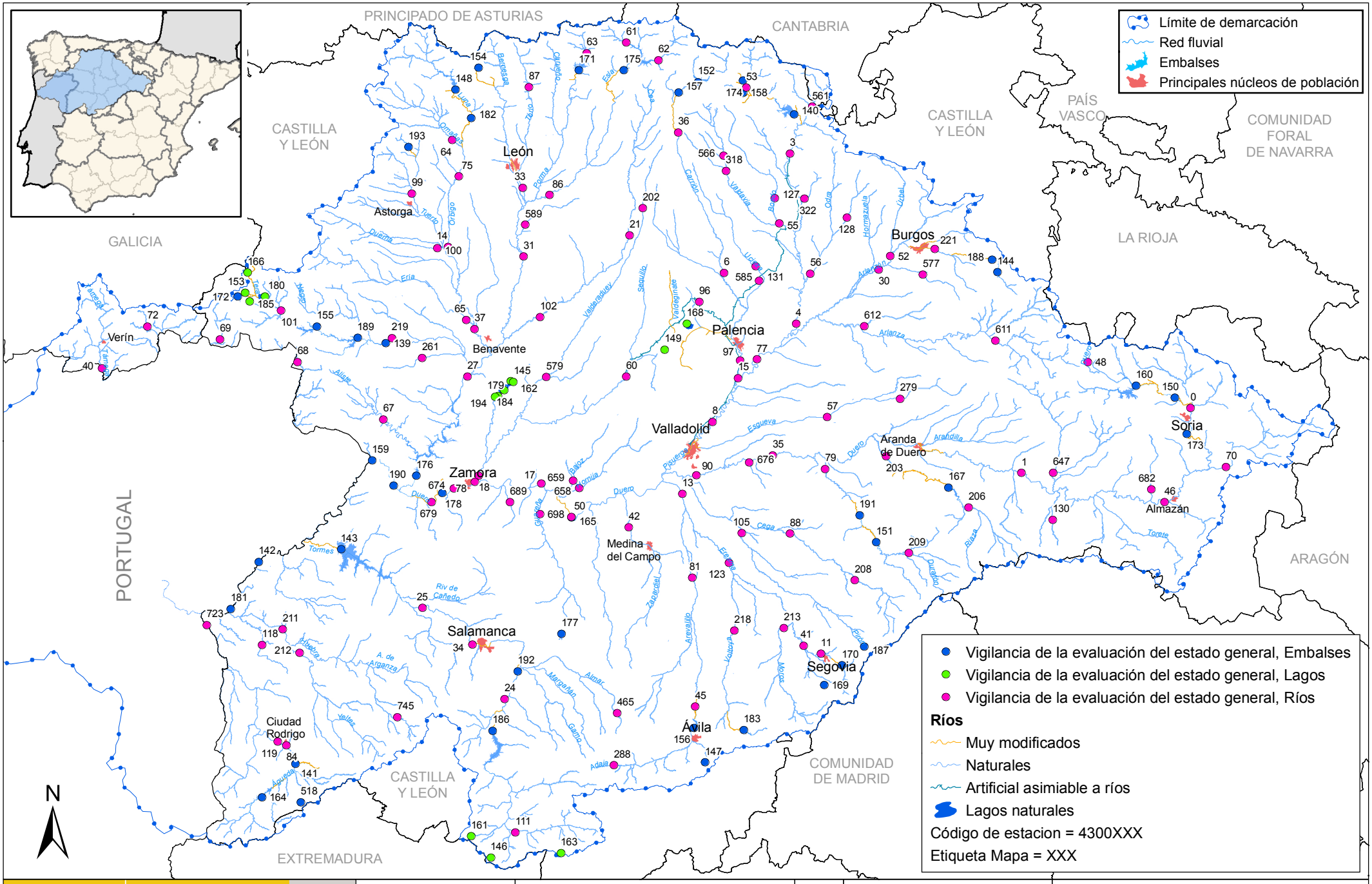

GOBIERNO DE ESPAÑA

MINISTERIO DE AGRICULTURA, ALIMENTACIÓN Y MEDIO AMBIENTE

CONFEDERACIÓN HIDROGRÁFICA DEL DUERO

PLAN HIDROLÓGICO

Título:

ESTACIONES DE LOS SUBPROGRAMAS DE CONTROL DE VIGILANCIA EN AGUAS SUPERFICIALES

Nº de mapa:		
6-3	Fecha de impresión:	23/02/2012
	Fecha de composición:	05/11/2011
	Fecha de información:	05/11/2011

Escala gráfica: 0 20 40 60 80 100 km

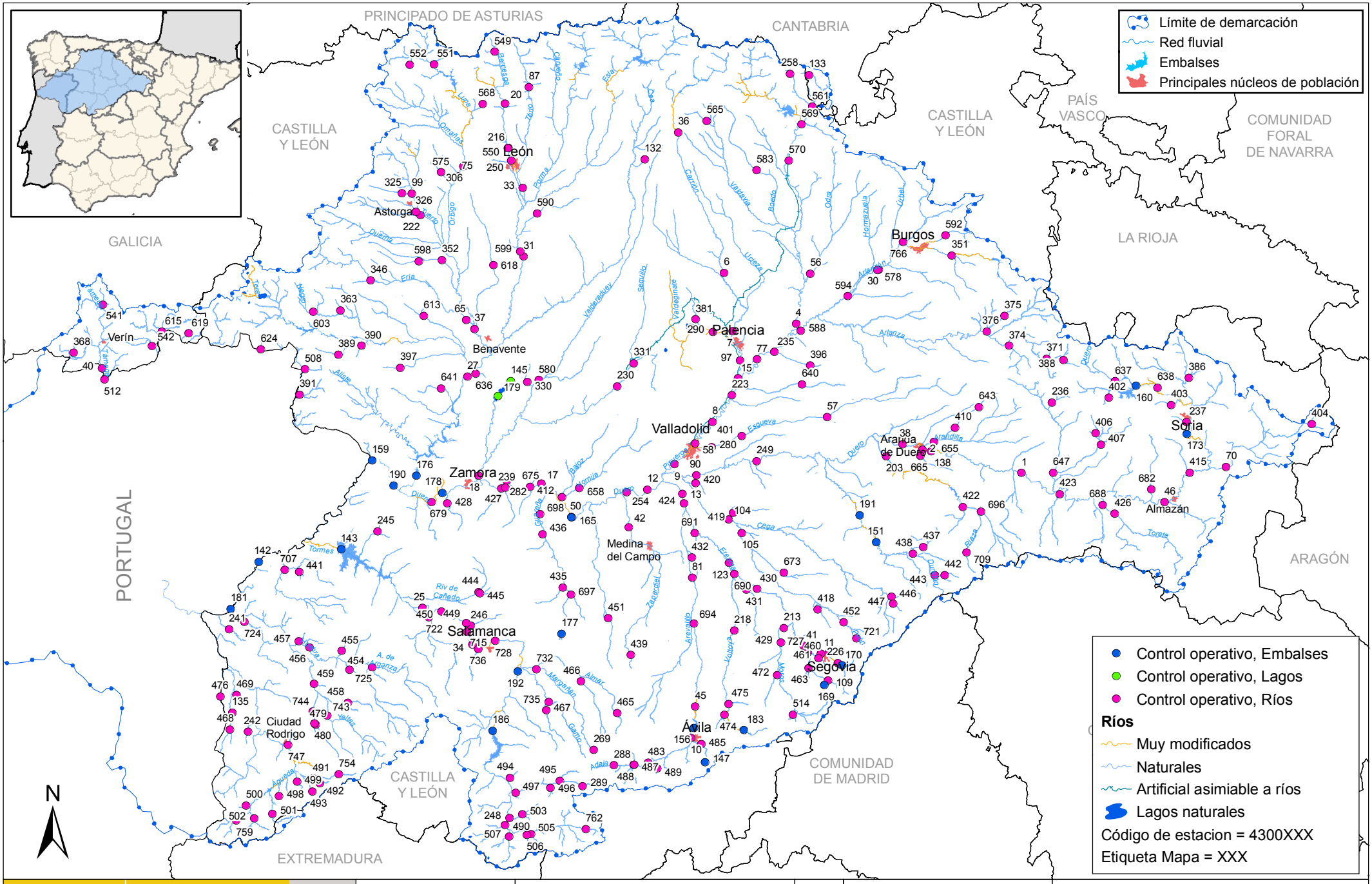

GOBIERNO DE ESPAÑA

MINISTERIO DE AGRICULTURA, ALIMENTACIÓN Y MEDIO AMBIENTE

CONFEDERACIÓN HIDROGRÁFICA DEL DUERO

PLAN HIDROLÓGICO

Título:

ESTACIONES DE LOS SUBPROGRAMAS DE CONTROL OPERATIVO EN AGUAS SUPERFICIALES

Nº de mapa:		
6-4	Fecha de impresión:	23/02/2012
	Fecha de composición:	05/11/2011
	Fecha de información:	05/11/2011

Escala gráfica: 0 20 40 60 80 100 km

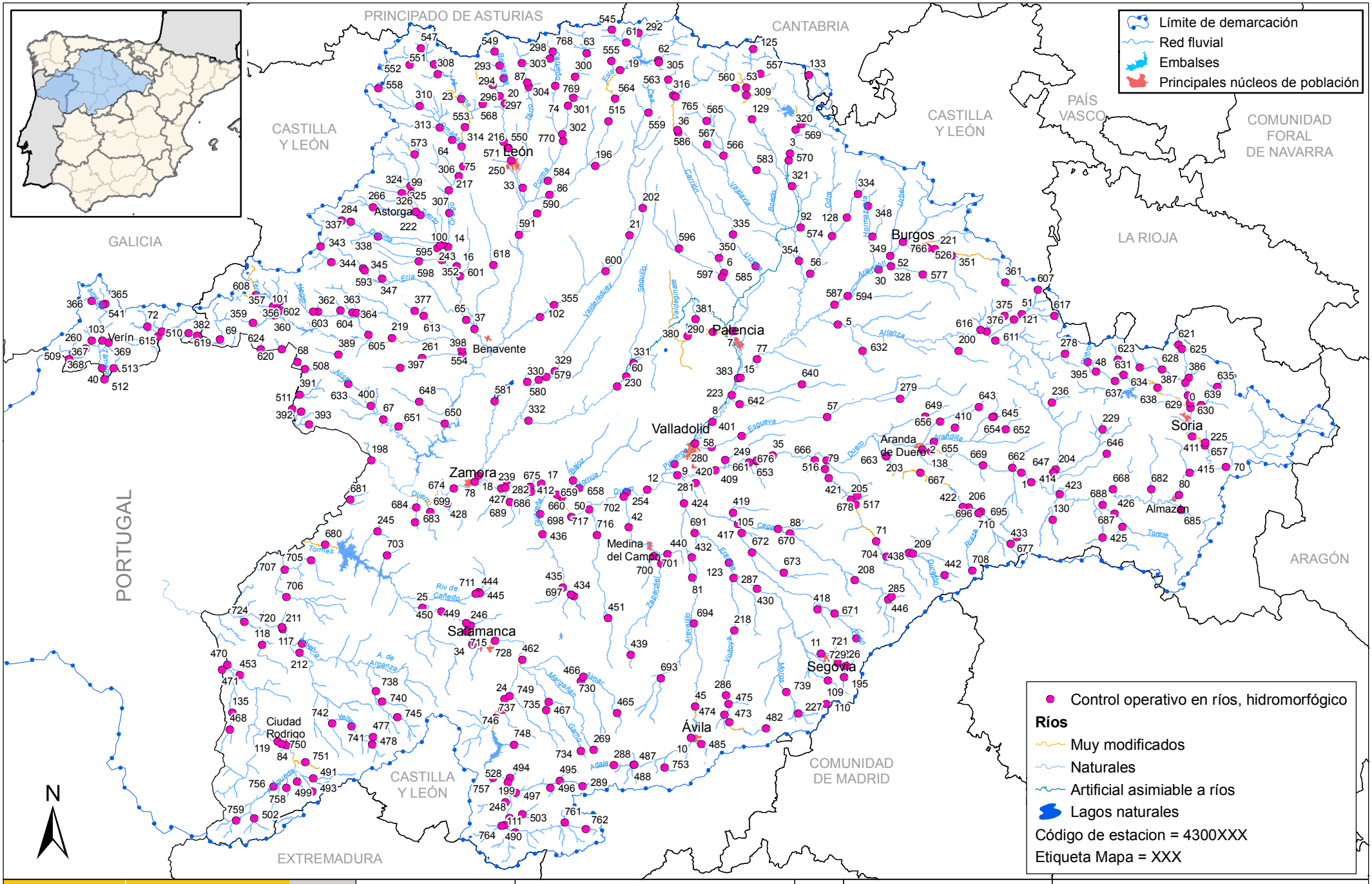

GOBIERNO DE ESPAÑA

MINISTERIO DE AGRICULTURA, ALIMENTACIÓN Y MEDIO AMBIENTE

CONFEDERACIÓN HIDROGRÁFICA DEL DUERO

PLAN HIDROLÓGICO

Título:
ESTACIONES DE LOS SUBPROGRAMAS DE CONTROL OPERATIVO EN RÍOS, HIDROMORFOLÓGICO

Nº de mapa:		
6-5	Fecha de impresión:	22/02/2012
	Fecha de composición:	05/11/2011
	Fecha de información:	05/11/2011

Escala gráfica:
0 20 40 60 80 100 km

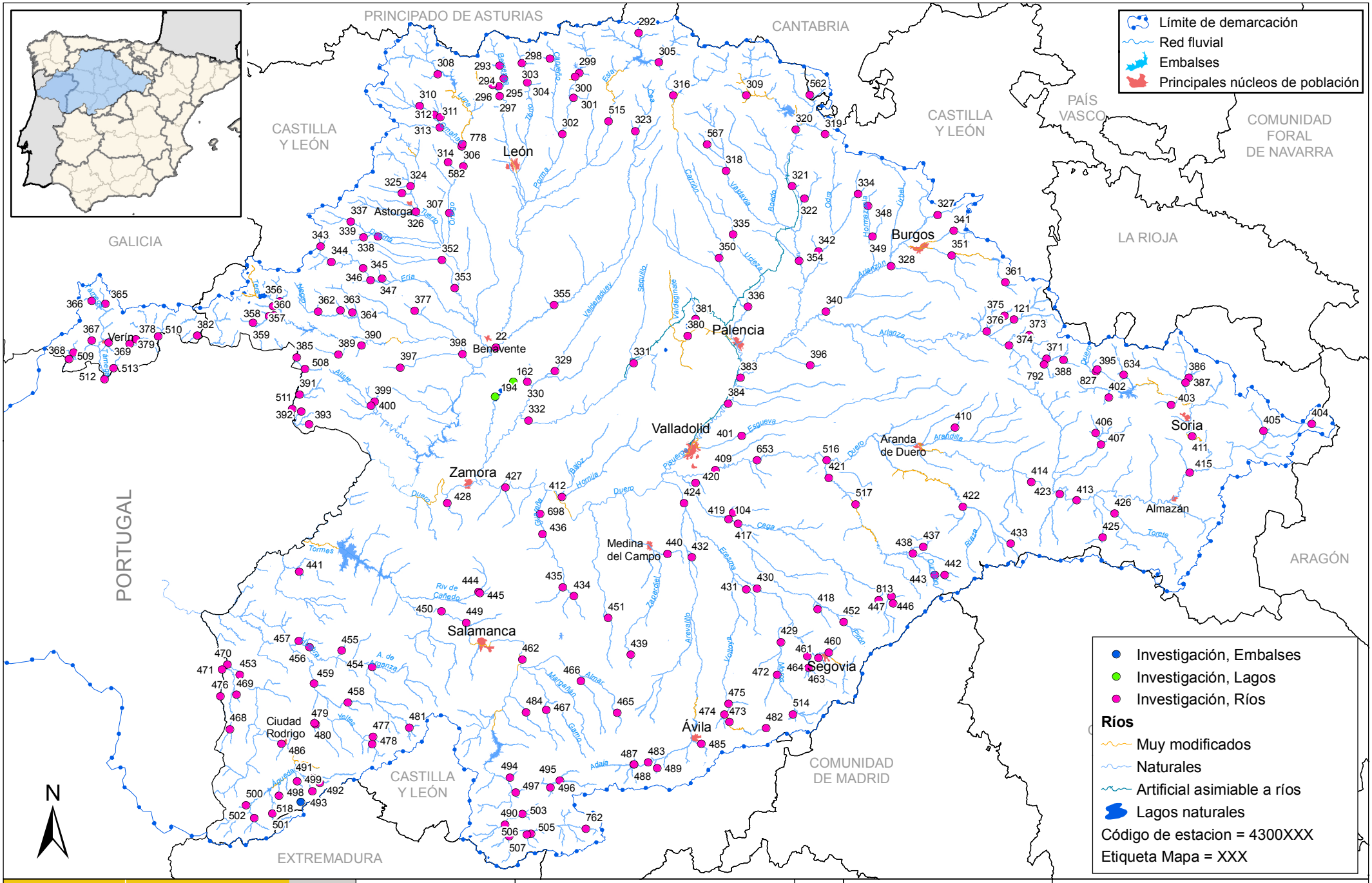

GOBIERNO DE ESPAÑA

MINISTERIO DE AGRICULTURA, ALIMENTACIÓN Y MEDIO AMBIENTE

CONFEDERACIÓN HIDROGRÁFICA DEL DUERO

PLAN HIDROLÓGICO

Título:

ESTACIONES DE LOS SUBPROGRAMAS DE CONTROL DE INVESTIGACIÓN PARA EVALUAR LA NECESIDAD DE ESTABLECER CONTROL OPERATIVO

Nº de mapa:		
6-6	Fecha de impresión:	23/02/2012
	Fecha de composición:	05/11/2011
	Fecha de información:	05/11/2011

Escala gráfica: 0 20 40 60 80 100 km

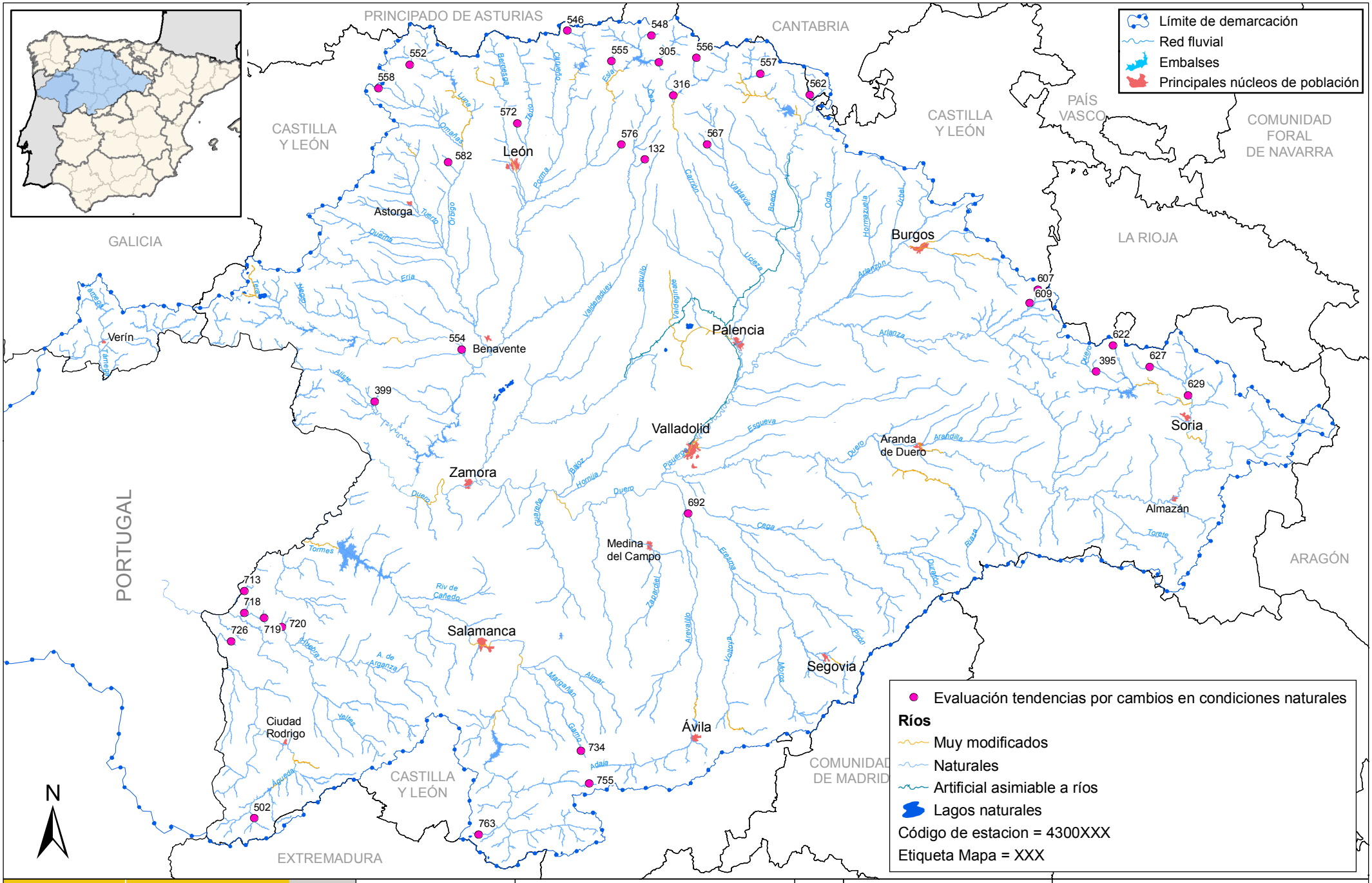

GOBIERNO DE ESPAÑA

MINISTERIO DE AGRICULTURA, ALIMENTACIÓN Y MEDIO AMBIENTE

CONFEDERACIÓN HIDROGRÁFICA DEL DUERO

PLAN HIDROLÓGICO

Título:
ESTACIONES DEL SUBPROGRAMA DE CONTROL DE VIGILANCIA DE EVALUACIÓN DE TENDENCIAS A LARGO PLAZO DEBIDAS A CAMBIOS EN LAS CONDICIONES NATURALES

Nº de mapa:		
6-7	Fecha de impresión:	23/02/2012
	Fecha de composición:	05/11/2011
	Fecha de información:	05/11/2011

Escala gráfica:
0 20 40 60 80 100 km

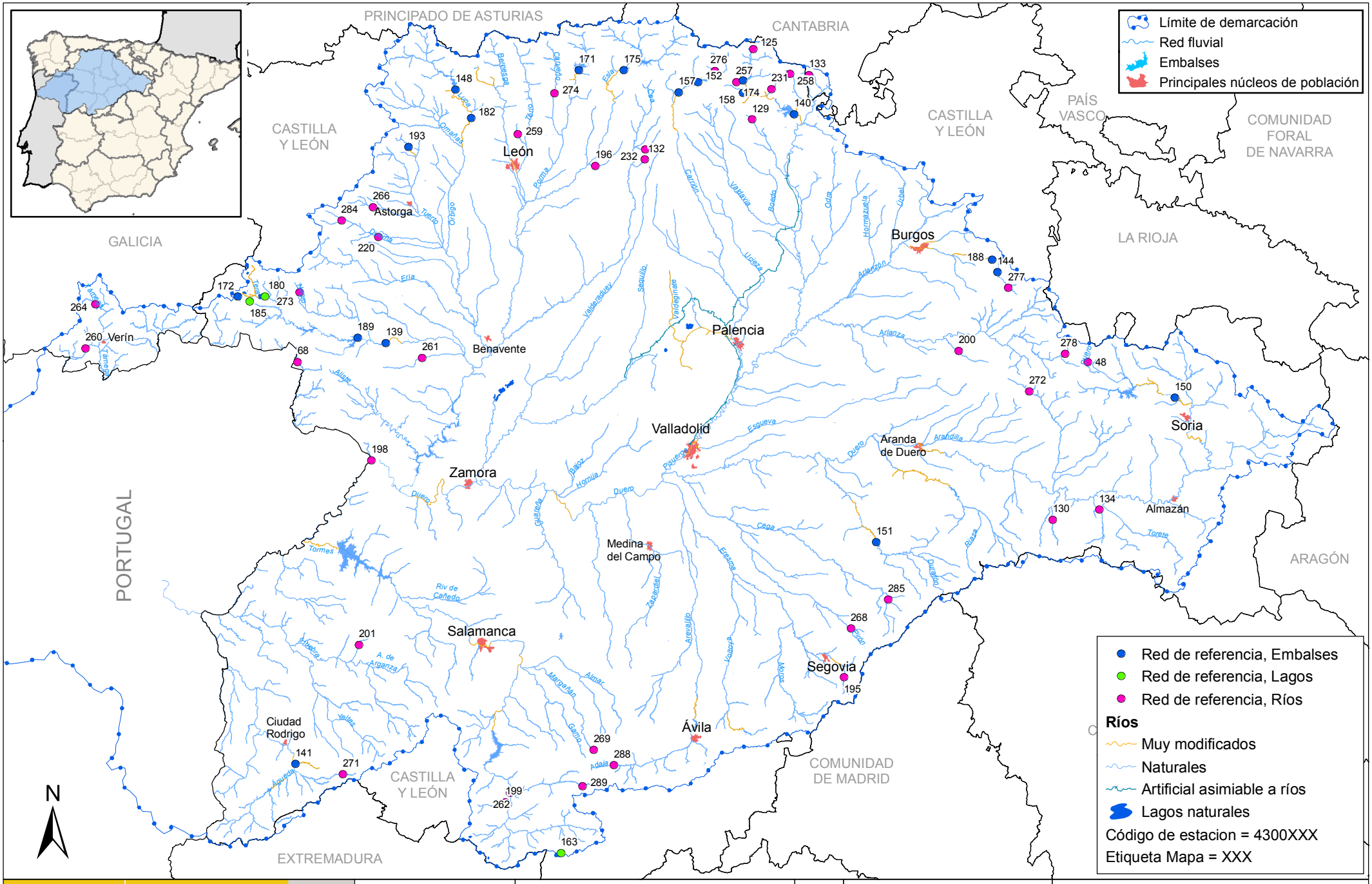

GOBIERNO DE ESPAÑA

MINISTERIO DE AGRICULTURA, ALIMENTACIÓN Y MEDIO AMBIENTE

CONFEDERACIÓN HIDROGRÁFICA DEL DUERO

PLAN HIDROLÓGICO

Título: ESTACIONES DE LA RED DE REFERENCIA

Nº de mapa:		
6-8	Fecha de impresión:	23/02/2012
	Fecha de composición:	05/11/2011
	Fecha de información:	05/11/2011

Escala gráfica: 0 20 40 60 80 100 km

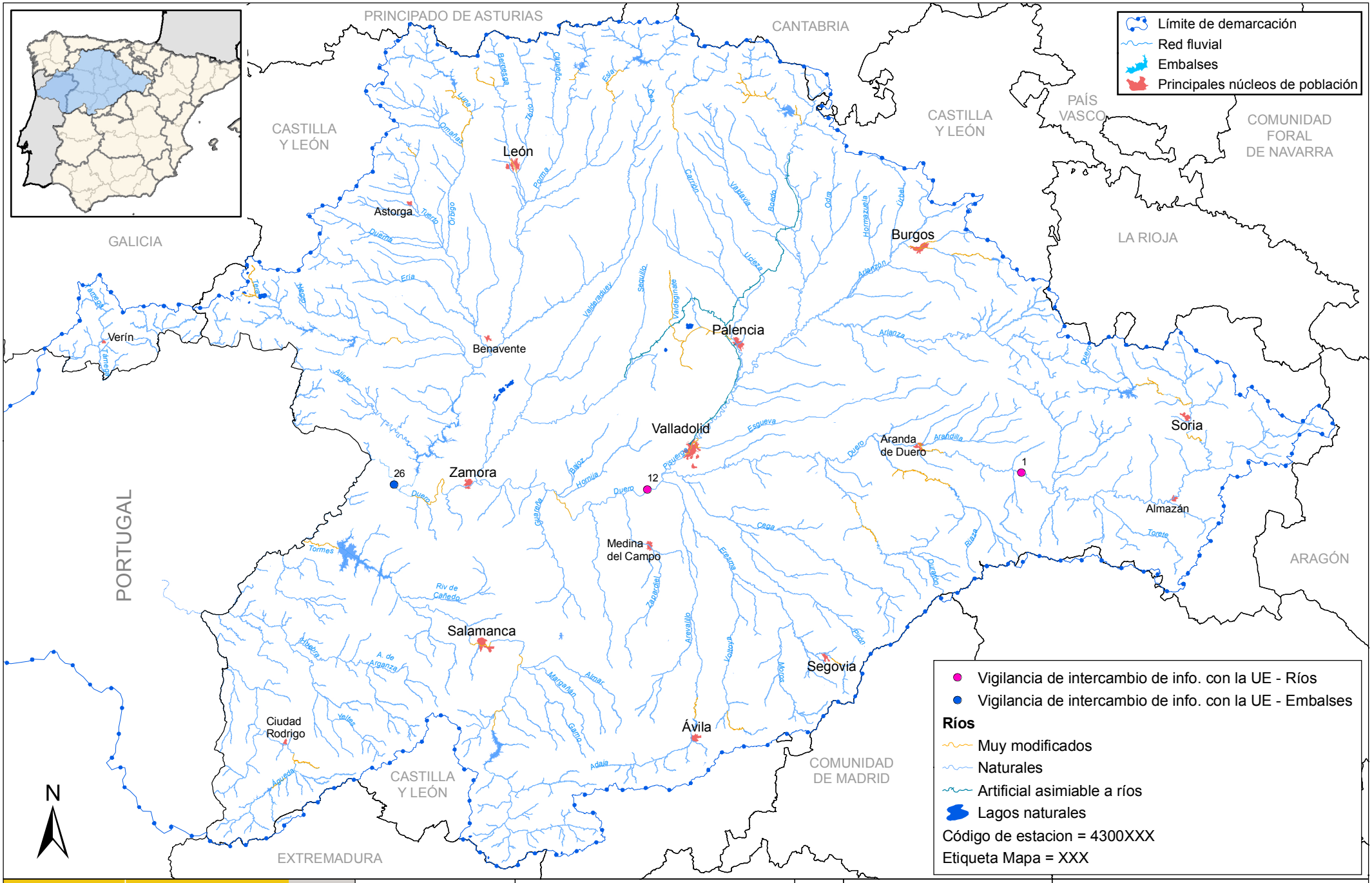

GOBIERNO DE ESPAÑA

MINISTERIO DE AGRICULTURA, ALIMENTACIÓN Y MEDIO AMBIENTE

CONFEDERACIÓN HIDROGRÁFICA DEL DUERO

PLAN HIDROLÓGICO

Título:

PUNTOS DEL SUBPROGRAMA DE CONTROL DE VIGILANCIA DE INTERCAMBIO DE INFORMACIÓN CON LA UE

Nº de mapa: 6-9

Fecha de impresión:	23/02/2012
Fecha de composición:	05/11/2011
Fecha de información:	05/11/2011

Escala gráfica: 0 20 40 60 80 100 km

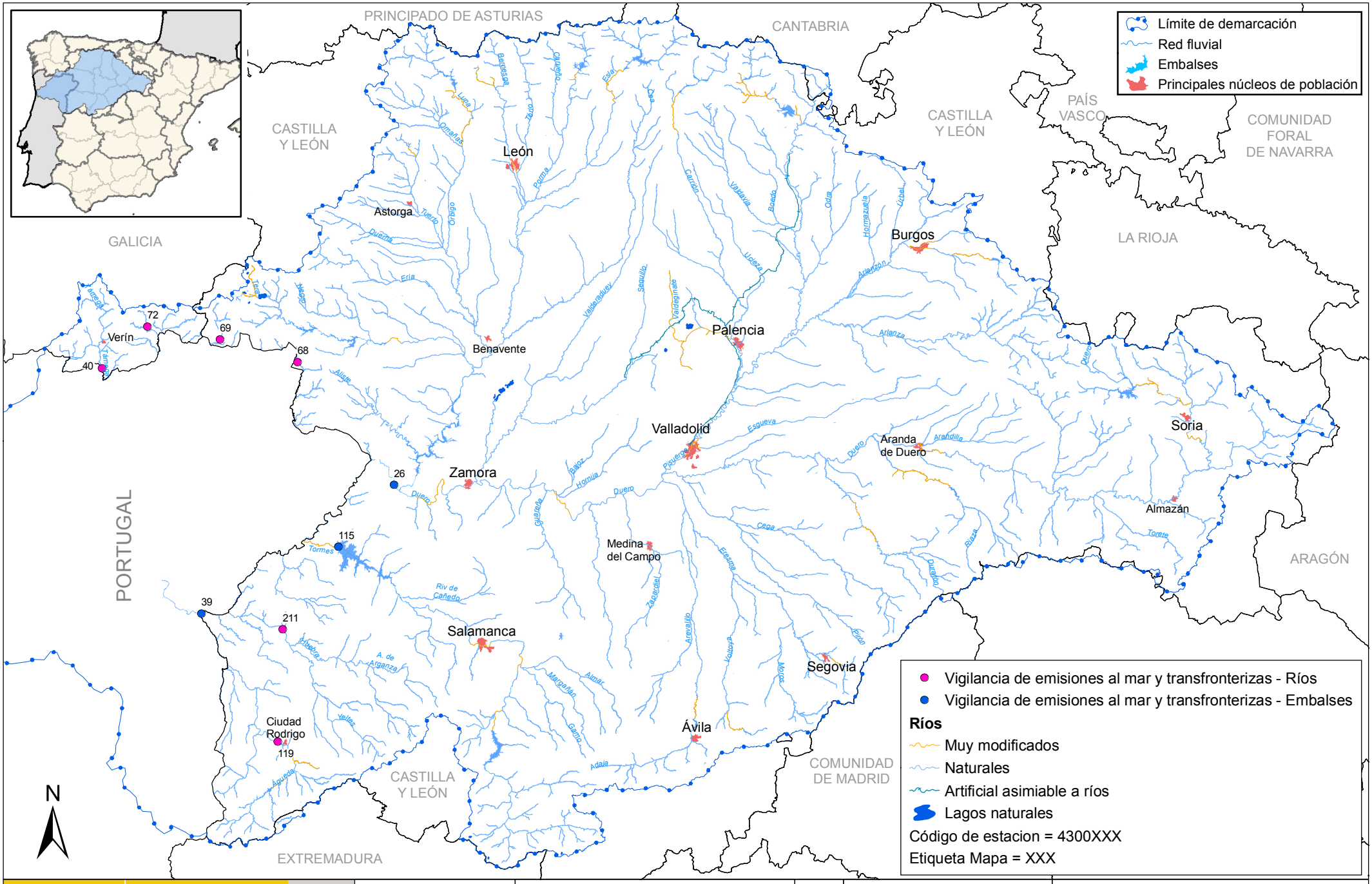

GOBIERNO DE ESPAÑA

MINISTERIO DE AGRICULTURA, ALIMENTACIÓN Y MEDIO AMBIENTE

CONFEDERACIÓN HIDROGRÁFICA DEL DUERO

PLAN HIDROLÓGICO

Título:

ESTACIONES DEL SUBPROGRAMA DE CONTROL DE VIGILANCIA DE EMISIONES AL MAR Y TRANSFRONTERIZAS

Nº de mapa:		
6-10	Fecha de impresión:	23/02/2012
	Fecha de composición:	05/11/2011
	Fecha de información:	05/11/2011

Escala gráfica: 0 20 40 60 80 100 km

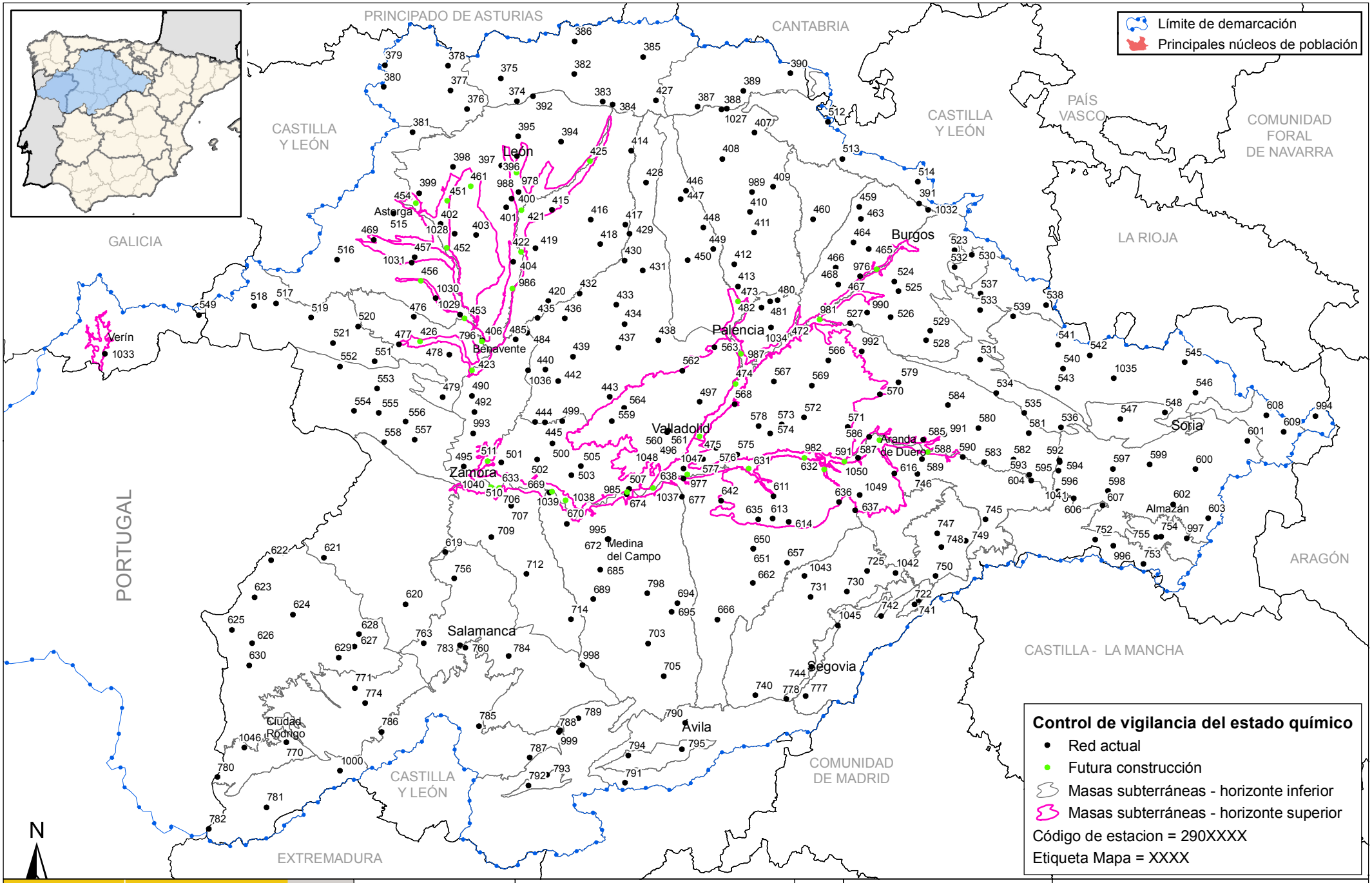

GOBIERNO DE ESPAÑA

MINISTERIO DE AGRICULTURA, ALIMENTACIÓN Y MEDIO AMBIENTE

CONFEDERACIÓN HIDROGRÁFICA DEL DUERO

PLAN HIDROLÓGICO

Título:

ESTACIONES DEL CONTROL DE VIGILANCIA EN LAS MASAS DE AGUA SUBTERRÁNEA

Nº de mapa: 6-11

Fecha de impresión:	23/02/2012
Fecha de composición:	05/11/2011
Fecha de información:	05/11/2011

Escala gráfica: 0 20 40 60 80 100 km

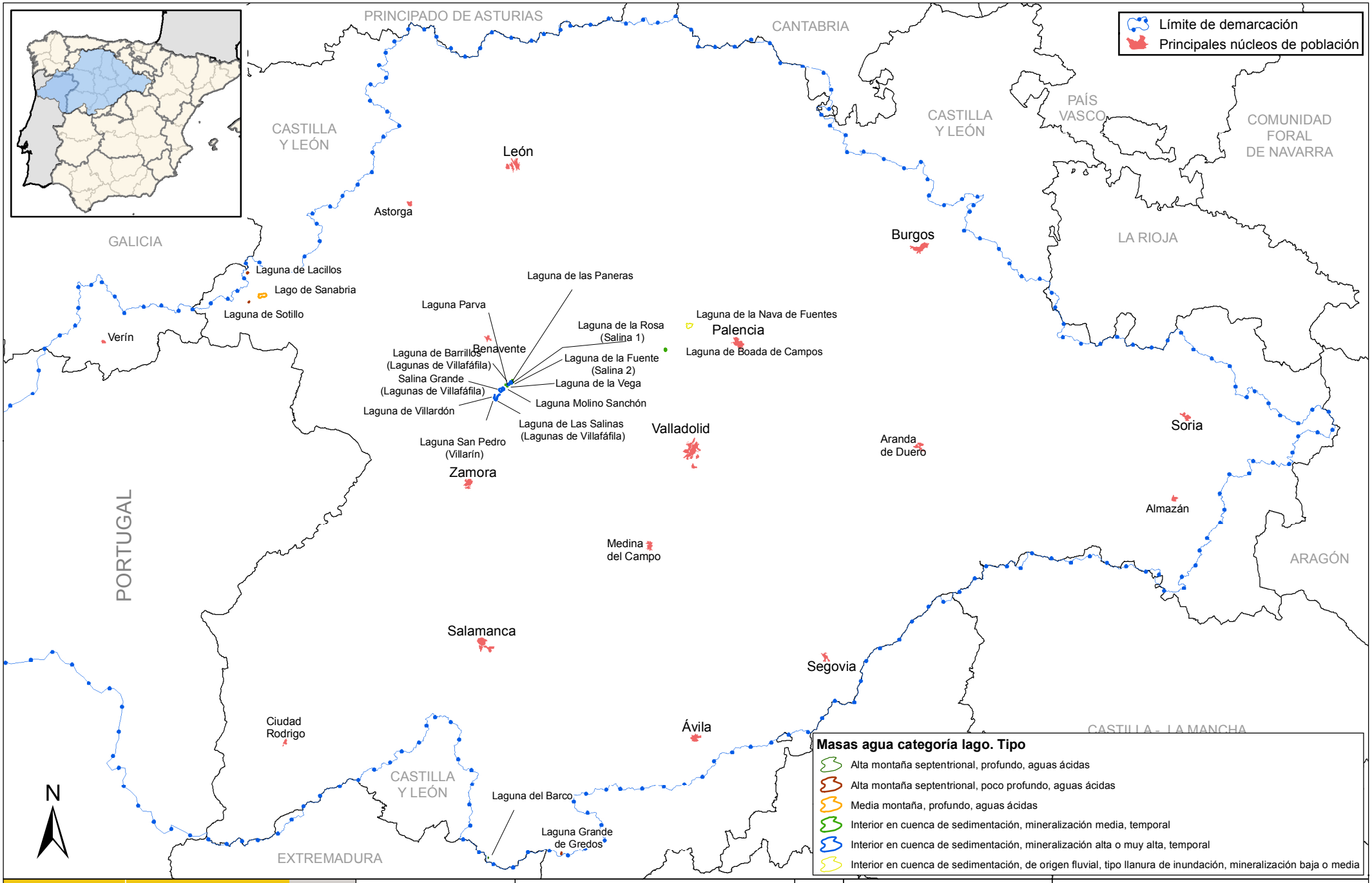

GOBIERNO DE ESPAÑA

MINISTERIO DE AGRICULTURA, ALIMENTACIÓN Y MEDIO AMBIENTE

CONFEDERACIÓN HIDROGRÁFICA DEL DUERO

PLAN HIDROLÓGICO

Título:

MASAS DE AGUA DE LA CATEGORÍA LAGO CLASIFICADAS SEGÚN SU TIPO (SÓLO LAGOS NATURALES)

Nº de mapa: 2-12

Fecha de impresión:	15/02/2012
Fecha de composición:	24/10/2010
Fecha de información:	07/07/2010

Escala gráfica: 0 20 40 60 80 100 km