







-  Límite de demarcación
-  Red fluvial
-  Embalses
-  Principales núcleos de población

-  Límite provincial
-  Unidades de demanda hidroeléctrica



GOBIERNO DE ESPAÑA
MINISTERIO DE MEDIO AMBIENTE Y MEDIO RURAL Y MARINO

CONFEDERACIÓN HIDROGRÁFICA DEL DUERO

PLAN HIDROLÓGICO

Título:
UNIDADES DE DEMANDA HIDROELÉCTRICA

Nº de mapa:
62

Fecha de impresión: 01/02/2010
Fecha de composición: 13/11/2009
Fecha de información: 15/05/2009

Escala gráfica:
0 20 40 60 80 100 km