






 Límite de demarcación
 Principales núcleos de población

 Límite provincial
Demanda de agua del ganado por municipio (hm³)
 < 0,5
 0,5 - 1
 1 - 3
 3 - 5
 > 5



GOBIERNO DE ESPAÑA
 MINISTERIO DE MEDIO AMBIENTE Y MEDIO RURAL Y MARINO

CONFEDERACIÓN HIDROGRÁFICA DEL DUERO

PLAN HIDROLÓGICO

Título:
 DISTRIBUCIÓN MUNICIPAL DE LA DEMANDA DE AGUA PARA USO GANADERO

Nº de mapa:
 60

Fecha de impresión: 01/02/2010
 Fecha de composición: 16/11/2009
 Fecha de información: 28/11/1999

Escala gráfica:
