


LA SENDA DEL DUERO VALLADOLID



Senda del Duero y recuperación medioambiental de riberas. Tramo Bocos de Duero a Olivares de Duero (Valladolid).



GOBIERNO
DE ESPAÑA

MINISTERIO
DE AGRICULTURA, ALIMENTACIÓN
Y MEDIO AMBIENTE

CONFEDERACIÓN
HIDROGRÁFICA
DEL DUERO



PLAN DE RECUPERACIÓN Y DE ALABRADO
DE LA CUENCA DEL DUERO



UNA MANERA DE HACER EUROPA



Junta de
Castilla y León



39 KM PARA RESPIRAR

Solo, en pareja, en familia o en grupo. La Senda del Duero es un espacio verde recuperado para el disfrute de todos, donde el entorno permite respirar naturaleza por los cuatro costados. Por ambos márgenes del río, la senda atraviesa una gran variedad de paisajes y riqueza ecológica que, por su singularidad y atractivo, supone uno de los rasgos distintivos de este espacio que lo caracteriza y convierte en uno de sus activos para el futuro. Parte de Bocos de Duero y pasa por Curiel de Duero, Peñafiel, Pesquera de Duero, Padilla de Duero, Quintanilla de Arriba, San Bernardo, Valbuena de Duero hasta llegar a Olivares de Duero.



POR UNA ANTIGUA SENDA DE PESCADORES

El camino sigue a uno de los grandes ríos españoles, el Duero, y a uno de sus afluentes: el río Duratón. Recupera las sendas que tradicionalmente usaban los pescadores recordando actividades de un gran valor etnográfico en la que el río era el protagonista: la pesca, la navegación, los pasos de barca, los molinos, los puentes, las aceñas...



EN EL CORAZÓN DE LA RIBERA DEL DUERO

La Senda, sobre la que se han levantado cuatro pasarelas peatonales de gran tamaño, se encuentra en un entorno con un gran patrimonio histórico y cultural como el castillo de Curiel de Duero, el retablo de la Iglesia de San Pelayo de Olivares de Duero, el monasterio de Santa María de Valbuena en San Bernardo, el yacimiento arqueológico de Pintia en Padilla de Duero, o el castillo de Peñafiel, sede del museo del vino y corazón de la Denominación de Origen Ribera del Duero, cuyas viñas y bodegas bañan y decoran toda esta comarca.

PENSADA PARA CAMINAR O IR EN BICI

La Senda está preparada para todos aquellos que deseen cubrir el recorrido de una sola vez o para los que prefieran explorar, en varios días, los distintos espacios y repartir la ruta en etapas. También es posible acudir a pasar el día en la naturaleza aprovechando una de las numerosas áreas de descanso que se han habilitado, disfrutar del deporte de la pesca, observar aves rípicas o disfrutar de un paseo remando en los tramos adaptados para la práctica de este deporte.



UN HITO EN LA RECUPERACIÓN MEDIOAMBIENTAL EUROPEA

La Senda del Duero puede presumir de ser un espacio único en Europa y pionero dentro de la recuperación medioambiental. Se ha puesto en valor un espacio que desde hace tiempo, se ha dejado de lado debido al avance de la sociedad. La fuerte presión antrópica a la que ha estado sometido ha generado que ciertos tramos presenten una fuerte erosión y degradación que hacía imprescindible su recuperación, respetando y actuando por el medio y por todos los seres vivos que habitan en él.



UNA INFRAESTRUCTURA DE GRAN ENVERGADURA


Dirección de obra: C.H.D.

Empresa adjudicataria: TRAGSA


Inversión realizada: 5.268.064,71 €.

El Proyecto "Senda del Duero y Recuperación Medioambiental de Riberas. Tramo Bocos de Duero a Olivares de Duero" tiene como objetivo favorecer el desarrollo sostenible mediante la potenciación de los recursos naturales y culturales que fomentan a su vez la práctica del deporte, la mejora de empleo y economía de la comarca y la educación ambiental imprescindible para afianzar la "calidad" de este entorno.






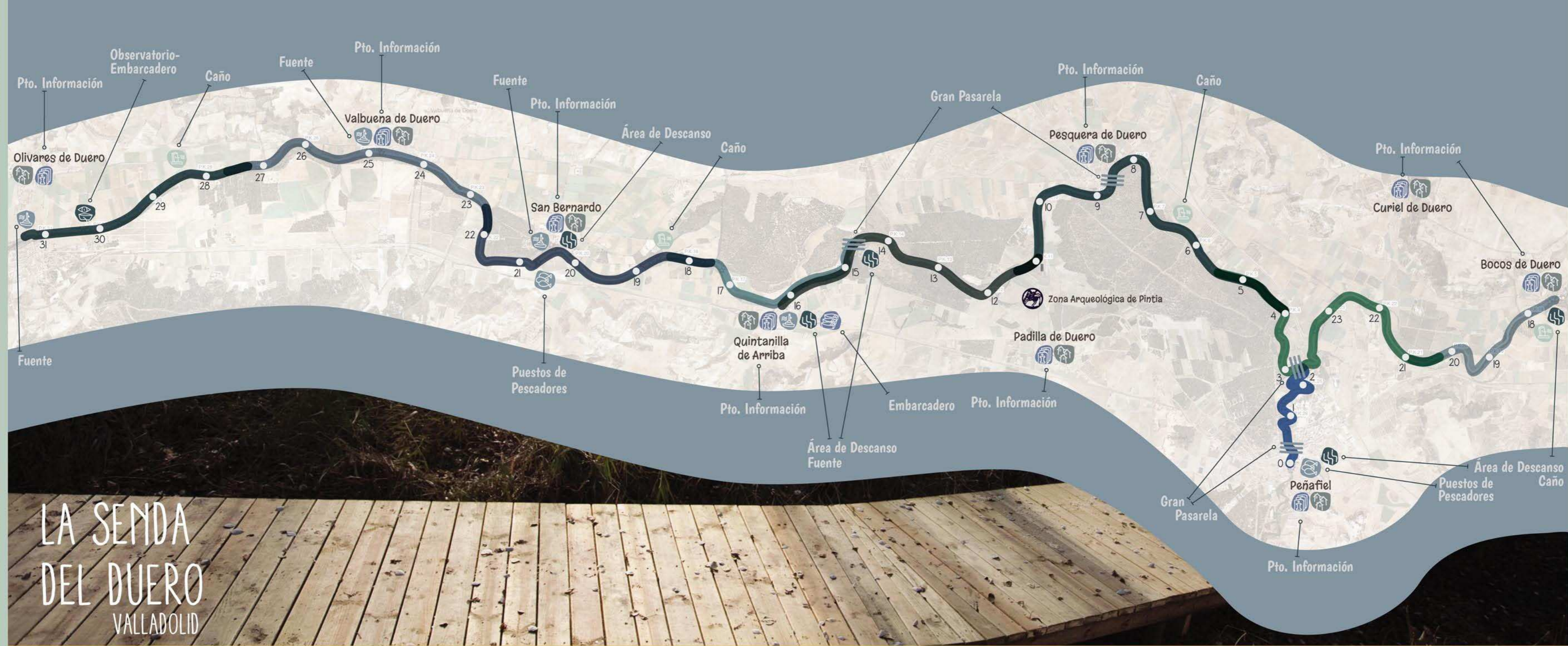
Retablo Iglesia de Olivares



Yacimiento de Pintia




Monasterio de Valbuena




LA SENDA DEL DUERO VALLADOLID

LEYENDA

- PUEBLO
- PUNTO DE INFORMACIÓN
- PUNTO KILOMÉTRICO
- FUENTE
- OBSERVATORIO-EMBARCADERO
- EMBARCADERO
- PUESTO DE PESCADORES
- GRAN PASARELA
- CAÑO
- ÁREA DE DESCANSO



Castillo de Peñafiel



Castillo de Curiel



Viñedos D.O. Ribera de Duero

LA SENDA DEL DUERO

VALLADOLID



Longitud _ 39 Km.



Tiempo estimado andando _ 13 h. 5 min.



Tiempo estimado en bici _ 3 h. 10 min.



Prohibido _ vehículos de motor.



Dificultad _ media-baja



Época recomendada _ todo el año.



A 30 minutos en coche de Valladolid.



El presente proyecto, cofinanciado mediante el Fondo Europeo de Desarrollo Regional, contribuye a reducir las disparidades sociales y económicas entre los ciudadanos de la Unión

UNA MANERA DE HACER EUROPA