



 Límite de demarcación  
 Principales núcleos de población

 Control de vigilancia del estado químico  
 Masas subterráneas - horizonte inferior  
 Masas subterráneas - horizonte superior



GOBIERNO DE ESPAÑA  
 MINISTERIO DE AGRICULTURA, ALIMENTACIÓN Y MEDIO AMBIENTE

CONFEDERACIÓN HIDROGRÁFICA DEL DUERO

**PLAN HIDROLÓGICO 2015 - 2021**

Título:  
 ESTACIONES DEL CONTROL DE VIGILANCIA EN LAS MASAS DE AGUA SUBTERRÁNEA

Nº de mapa:  
 6-10

Fecha: Julio de 2015  
 Fuente: CHD

