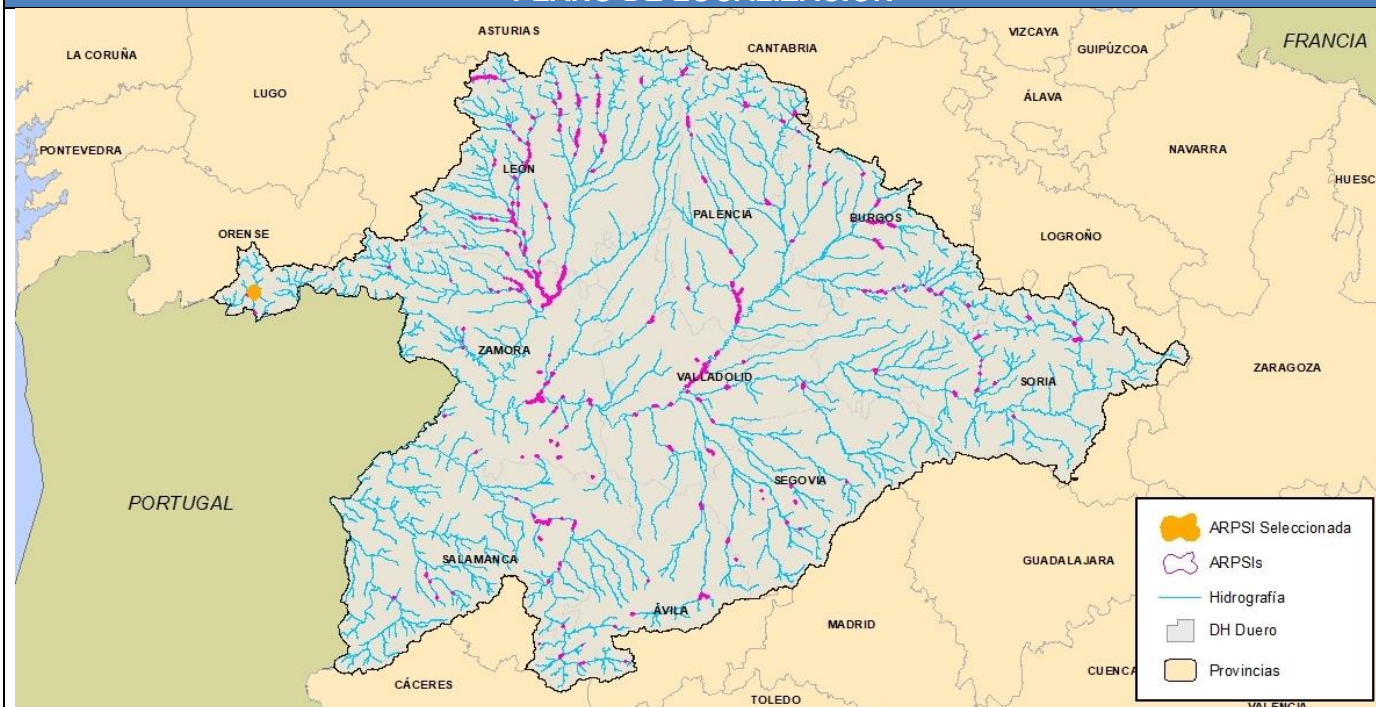


ARPSI \_ SUBTRAMO: ES020/0001 \_ 01-1800049-01

PLANO DE LOCALIZACIÓN



DATOS DE LOCALIZACIÓN

Demarcación:	D.H. Duero
Subcuenca:	Támega-Manzanas
Cauce/s:	Támega
Núcleo/s afectado/s:	Verín;Monterrei
Municipio/s:	Verín
Provincia:	Ourense
Comunidad Autónoma:	Galicia

HIDROLOGÍA

Caudales obtenidos mediante el empleo de las aplicaciones informáticas Caumax y "HEC-HMS", que permite la modelización del hidrograma producido en el punto de estudio en función de los distintos períodos de retorno

CAUCE	ALTA PROB.	MEDIA PROB. (T100)	BAJA PROB.
Inicio tramo Támega	276-	438	556
Final tramo Támega	276-	438	556

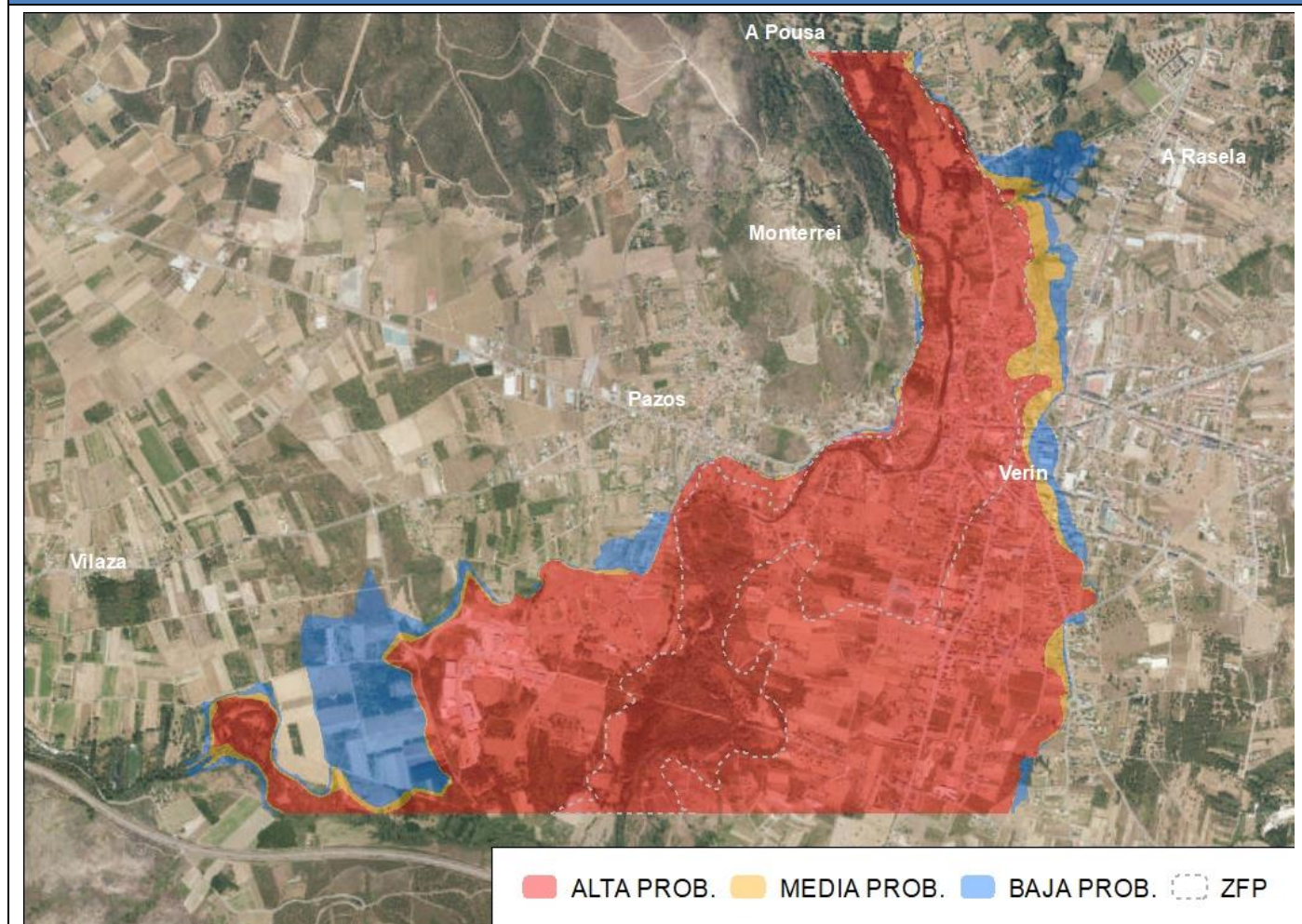
HIDRÁULICA

Modelación hidráulica realizada con el software InfoWorks RS

MAPAS DE PELIGROSIDAD

Cartografía de las zonas inundables para alta, media (T100) y baja probabilidad, de la Zona de Flujo Preferente y DPH cartográfico, según la definición recogida en el RD 9/2008.

DELIMITACIÓN DE ZONAS INUNDABLES



ALTA PROB. MEDIA PROB. BAJA PROB. ZFP

MAPAS DE RIESGO

Nº de habitantes que pueden verse afectados dentro de la zona inundable	ALTA PROB. 4.303	MEDIA PROB. 4.934	BAJA PROB. 5.491
Riesgos dentro de la zona inundable	<input checked="" type="checkbox"/> EDAR <input type="checkbox"/> Patrimonio cultural <input type="checkbox"/> Captación agua <input type="checkbox"/> ZEC		
	<input type="checkbox"/> Instalaciones Industriales (PRTR) <input checked="" type="checkbox"/> Protección Civil <input type="checkbox"/> Uso recreativo <input type="checkbox"/> ZEPA		
Código de Masas de agua afectadas	219;224		



127797

4652645

4650645

129797



131797






N

4654645

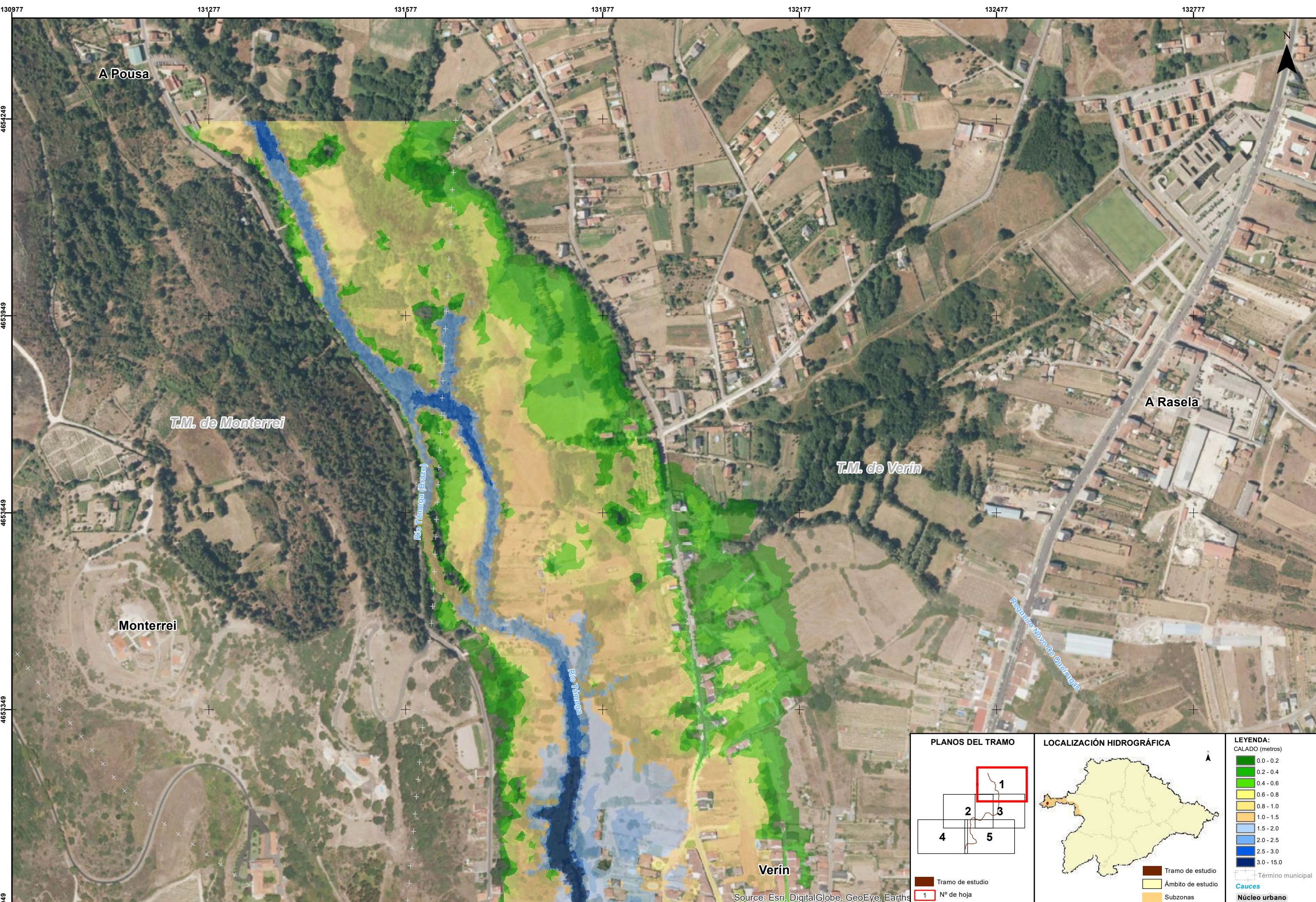
4652645

4650645



-  Tramo de estudio
-  Ámbito de estudio
-  Subzonas

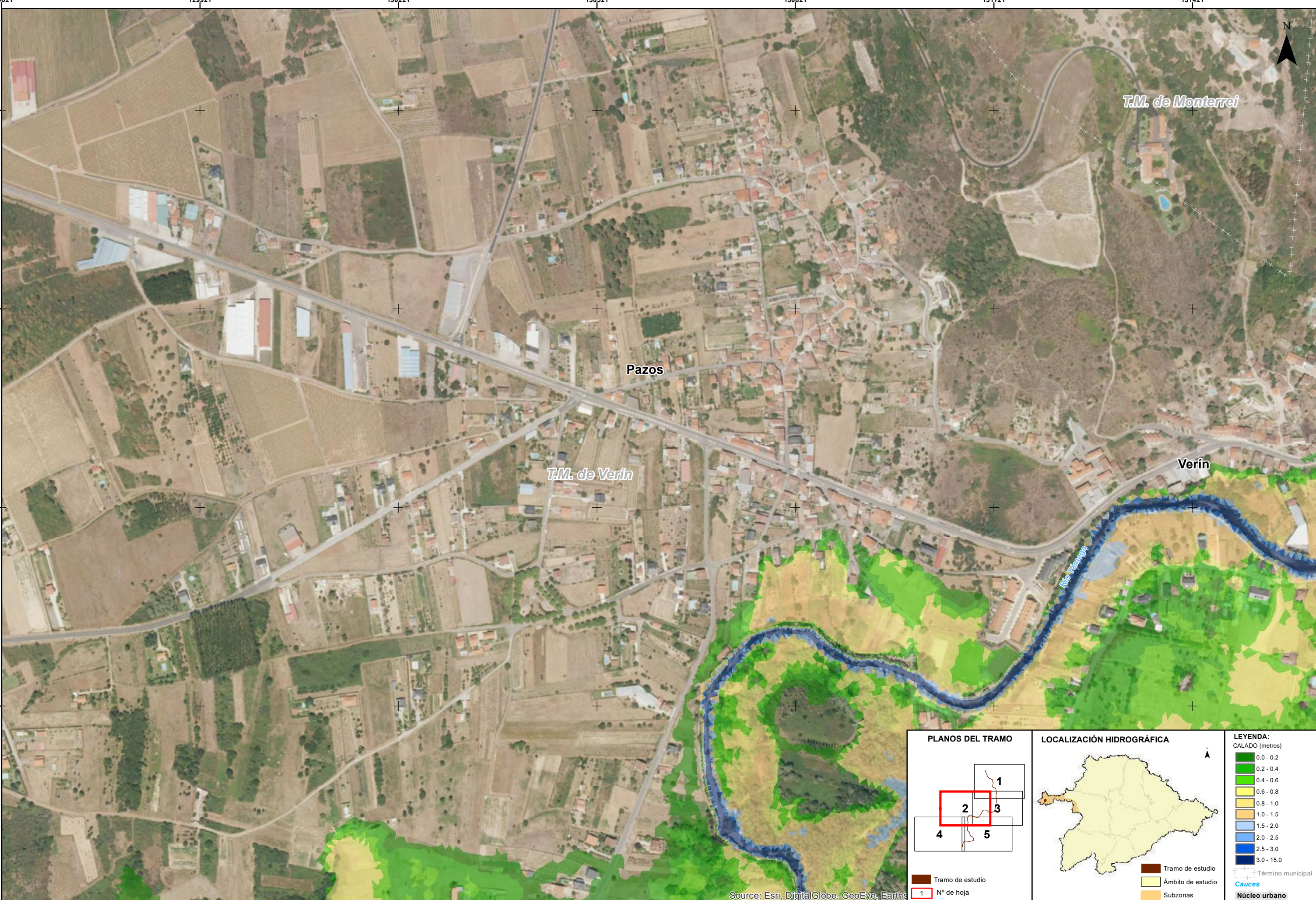




Source: Esri, DigitalGlobe, GeoEye, Earthstar

<p><b>PLANOS DEL TRAMO</b></p> <p>Tramo de estudio 1 N° de hoja</p>	<p><b>LOCALIZACIÓN HIDROGRÁFICA</b></p> <p>Tramo de estudio Ámbito de estudio Subzonas</p>	<p><b>LEYENDA:</b> CALADO (metros)</p> <ul style="list-style-type: none"> <li><span style="display: inline-block; width: 10px; height: 10px; background-color: #006400; border: 1px solid black;"></span> 0.0 - 0.2</li> <li><span style="display: inline-block; width: 10px; height: 10px; background-color: #90EE90; border: 1px solid black;"></span> 0.2 - 0.4</li> <li><span style="display: inline-block; width: 10px; height: 10px; background-color: #FFFF00; border: 1px solid black;"></span> 0.4 - 0.6</li> <li><span style="display: inline-block; width: 10px; height: 10px; background-color: #FFD700; border: 1px solid black;"></span> 0.6 - 0.8</li> <li><span style="display: inline-block; width: 10px; height: 10px; background-color: #FFA500; border: 1px solid black;"></span> 0.8 - 1.0</li> <li><span style="display: inline-block; width: 10px; height: 10px; background-color: #FF8C00; border: 1px solid black;"></span> 1.0 - 1.5</li> <li><span style="display: inline-block; width: 10px; height: 10px; background-color: #ADD8E6; border: 1px solid black;"></span> 1.5 - 2.0</li> <li><span style="display: inline-block; width: 10px; height: 10px; background-color: #4682B4; border: 1px solid black;"></span> 2.0 - 2.5</li> <li><span style="display: inline-block; width: 10px; height: 10px; background-color: #00008B; border: 1px solid black;"></span> 2.5 - 3.0</li> <li><span style="display: inline-block; width: 10px; height: 10px; background-color: #00008B; border: 1px solid black;"></span> 3.0 - 15.0</li> </ul> <p> <span style="display: inline-block; width: 10px; height: 10px; border: 1px solid black; margin-right: 5px;"></span> Término municipal  <span style="display: inline-block; width: 10px; height: 10px; background-color: #ADD8E6; border: 1px solid black; margin-right: 5px;"></span> Cauces  <span style="display: inline-block; width: 10px; height: 10px; background-color: #FFD700; border: 1px solid black; margin-right: 5px;"></span> Núcleo urbano         </p>
---	--	--

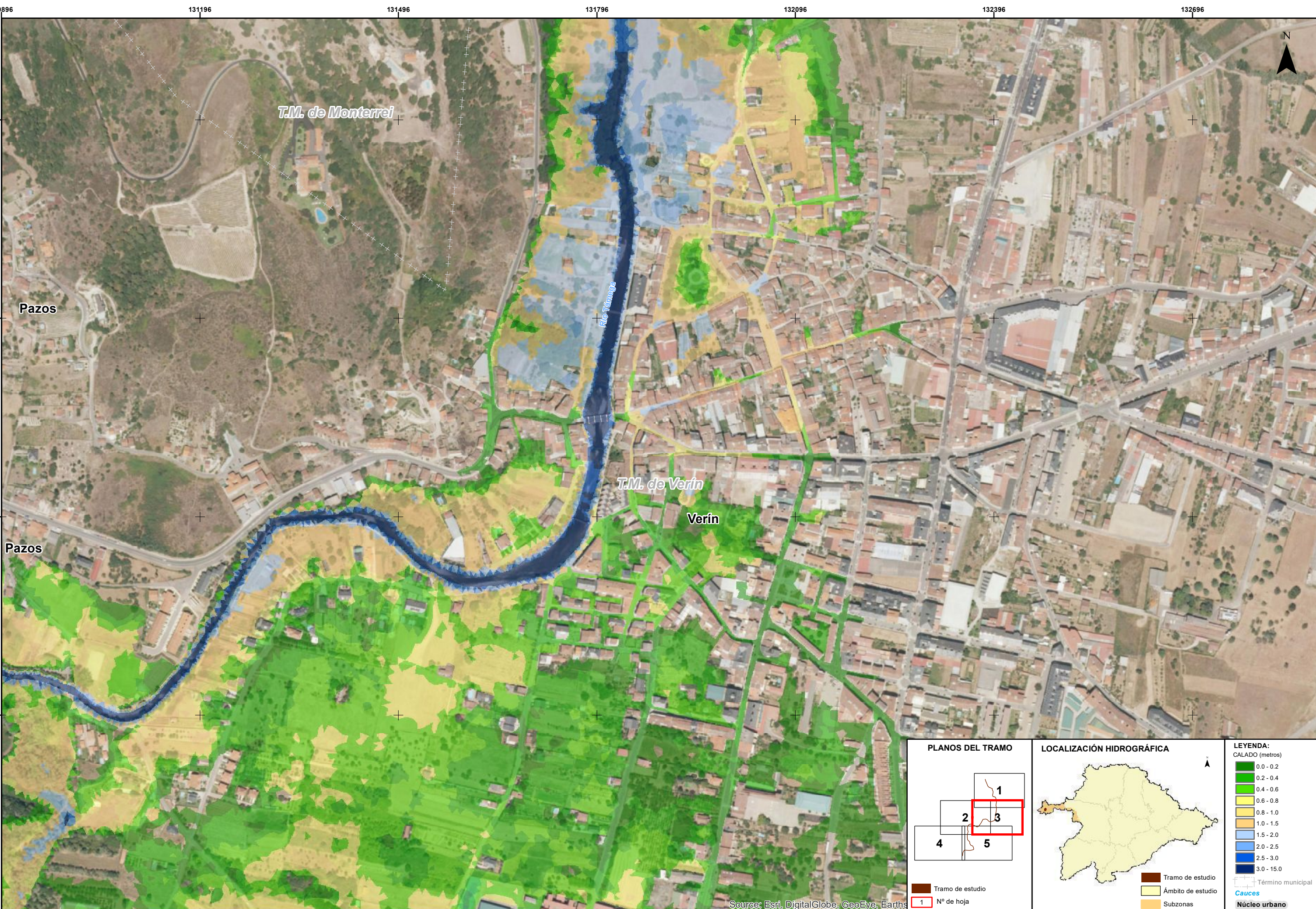




<p><b>PLANOS DEL TRAMO</b></p> <p>Tramo de estudio 1 N° de hoja</p>	<p><b>LOCALIZACIÓN HIDROGRÁFICA</b></p> <p>Tramo de estudio Ámbito de estudio Subzonas</p>	<p><b>LEYENDA:</b> CALADO (metros)</p> <ul style="list-style-type: none"> <li>0.0 - 0.2</li> <li>0.2 - 0.4</li> <li>0.4 - 0.6</li> <li>0.6 - 0.8</li> <li>0.8 - 1.0</li> <li>1.0 - 1.5</li> <li>1.5 - 2.0</li> <li>2.0 - 2.5</li> <li>2.5 - 3.0</li> <li>3.0 - 15.0</li> </ul> <p>Término municipal Cauces Núcleo urbano</p>
---	--	--

Source: Esri, DigitalGlobe, GeoEye, Earth\*

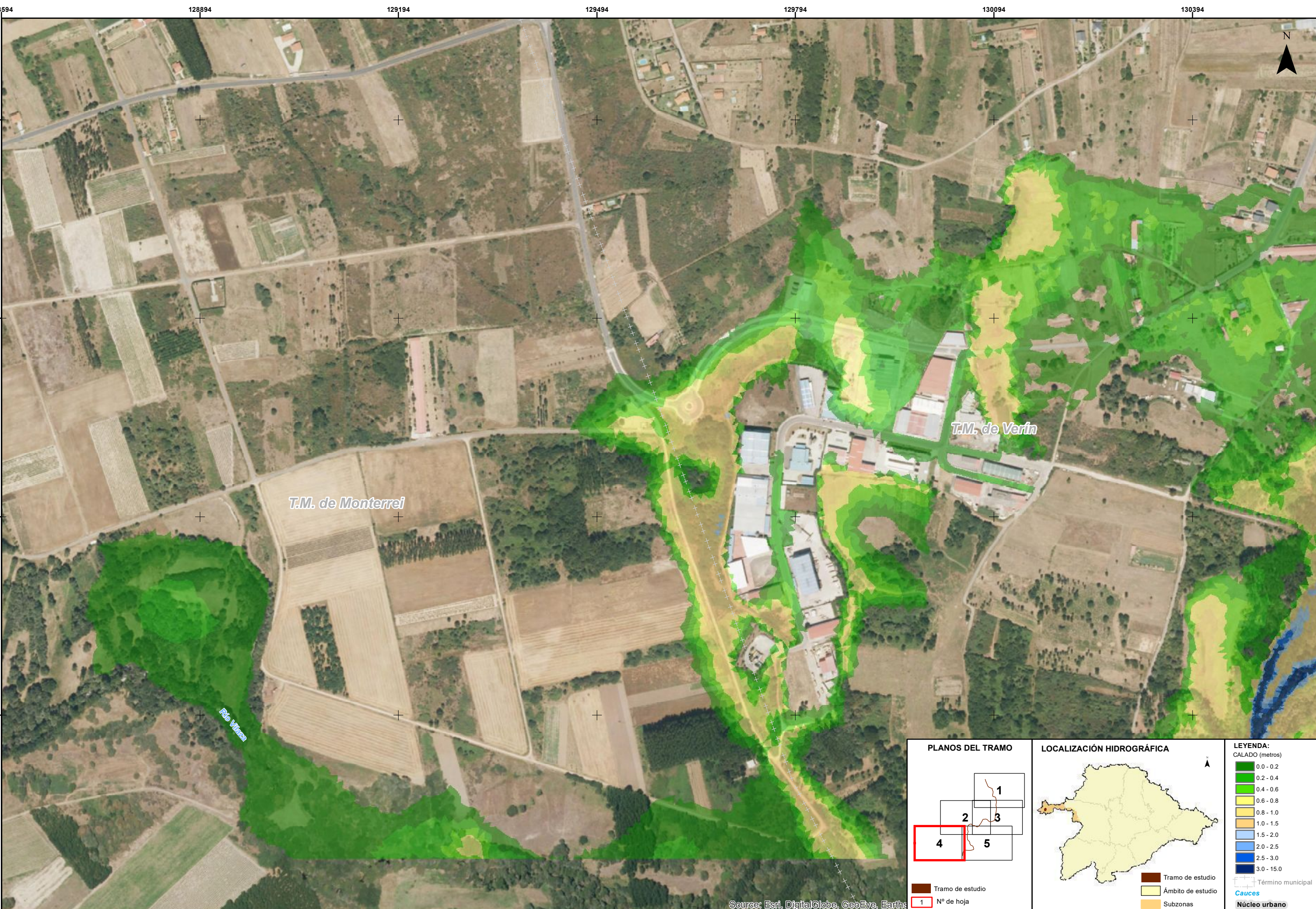




<p><b>PLANOS DEL TRAMO</b></p> <p>Tramo de estudio 1 N° de hoja</p>	<p><b>LOCALIZACIÓN HIDROGRÁFICA</b></p> <p>Tramo de estudio Ámbito de estudio Subzonas</p>	<p><b>LEYENDA:</b></p> <p>CALADO (metros)</p> <ul style="list-style-type: none"> <li><span style="display: inline-block; width: 15px; height: 10px; background-color: #006400; margin-right: 5px;"></span> 0.0 - 0.2</li> <li><span style="display: inline-block; width: 15px; height: 10px; background-color: #008000; margin-right: 5px;"></span> 0.2 - 0.4</li> <li><span style="display: inline-block; width: 15px; height: 10px; background-color: #90EE90; margin-right: 5px;"></span> 0.4 - 0.6</li> <li><span style="display: inline-block; width: 15px; height: 10px; background-color: #FFFF00; margin-right: 5px;"></span> 0.6 - 0.8</li> <li><span style="display: inline-block; width: 15px; height: 10px; background-color: #FFD700; margin-right: 5px;"></span> 0.8 - 1.0</li> <li><span style="display: inline-block; width: 15px; height: 10px; background-color: #FFA500; margin-right: 5px;"></span> 1.0 - 1.5</li> <li><span style="display: inline-block; width: 15px; height: 10px; background-color: #FF8C00; margin-right: 5px;"></span> 1.5 - 2.0</li> <li><span style="display: inline-block; width: 15px; height: 10px; background-color: #FF69B4; margin-right: 5px;"></span> 2.0 - 2.5</li> <li><span style="display: inline-block; width: 15px; height: 10px; background-color: #4169E1; margin-right: 5px;"></span> 2.5 - 3.0</li> <li><span style="display: inline-block; width: 15px; height: 10px; background-color: #00008B; margin-right: 5px;"></span> 3.0 - 15.0</li> </ul> <p> <span style="display: inline-block; width: 15px; border-bottom: 1px dashed black; margin-right: 5px;"></span> Término municipal  <span style="display: inline-block; width: 15px; border-bottom: 2px solid black; margin-right: 5px;"></span> Cauces  <span style="display: inline-block; width: 15px; border: 1px solid black; margin-right: 5px;"></span> Núcleo urbano         </p>
---	--	--

Source: Esri, DigitalGlobe, GeoEye, Earth\*

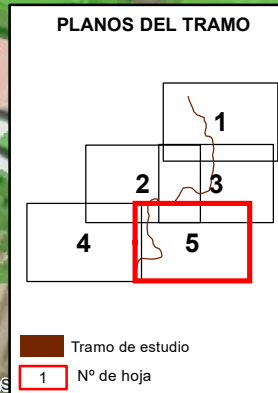
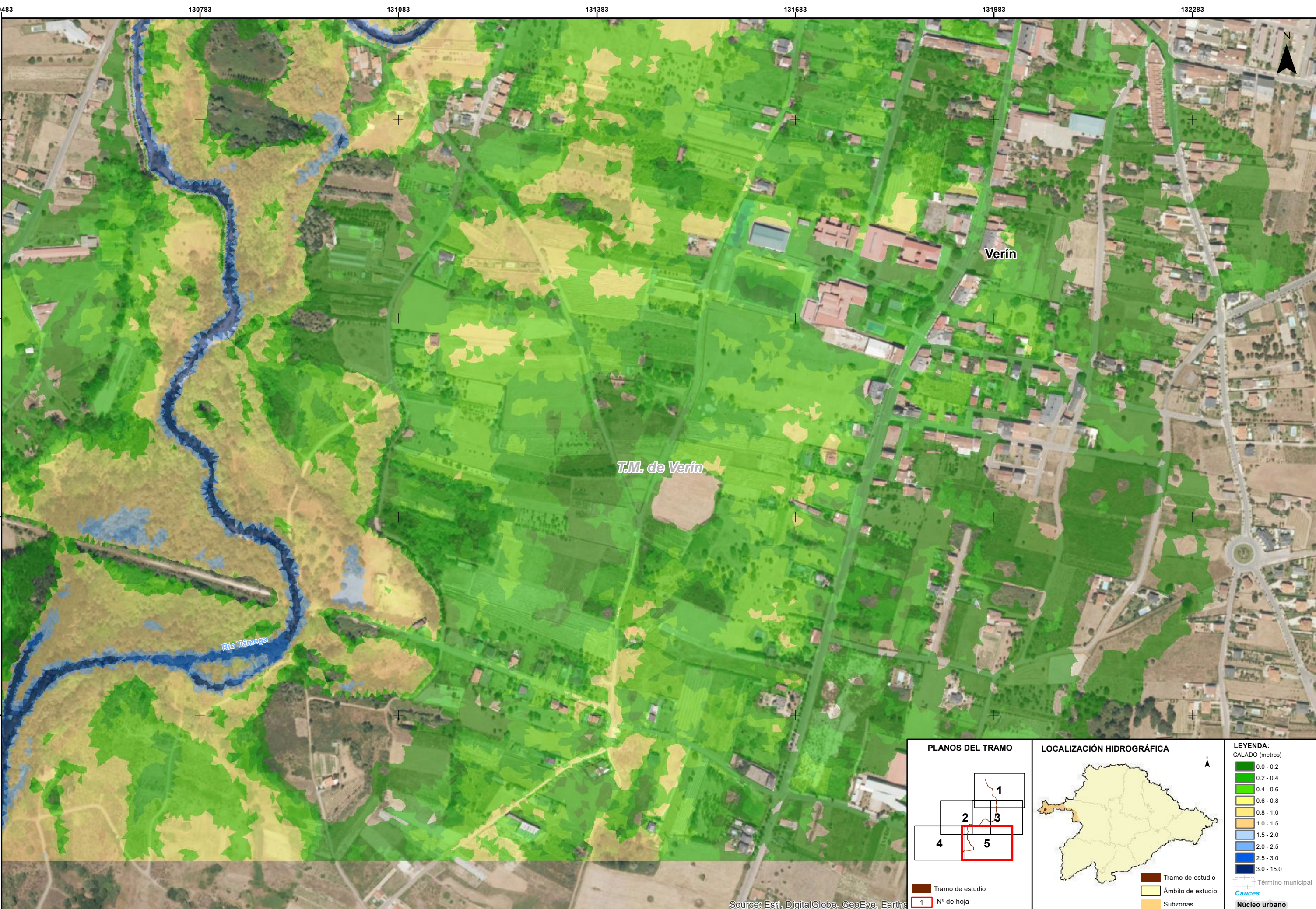




<p><b>PLANOS DEL TRAMO</b></p> <p>Tramo de estudio 1 N° de hoja</p>	<p><b>LOCALIZACIÓN HIDROGRÁFICA</b></p> <p>Tramo de estudio Ámbito de estudio Subzonas</p>	<p><b>LEYENDA:</b> CALADO (metros)</p> <ul style="list-style-type: none"> <li>0.0 - 0.2</li> <li>0.2 - 0.4</li> <li>0.4 - 0.6</li> <li>0.6 - 0.8</li> <li>0.8 - 1.0</li> <li>1.0 - 1.5</li> <li>1.5 - 2.0</li> <li>2.0 - 2.5</li> <li>2.5 - 3.0</li> <li>3.0 - 15.0</li> </ul> <p>Término municipal Cauces Núcleo urbano</p>
---	--	--

Source: Esri, DigitalGlobe, GeoEye, Earth\*





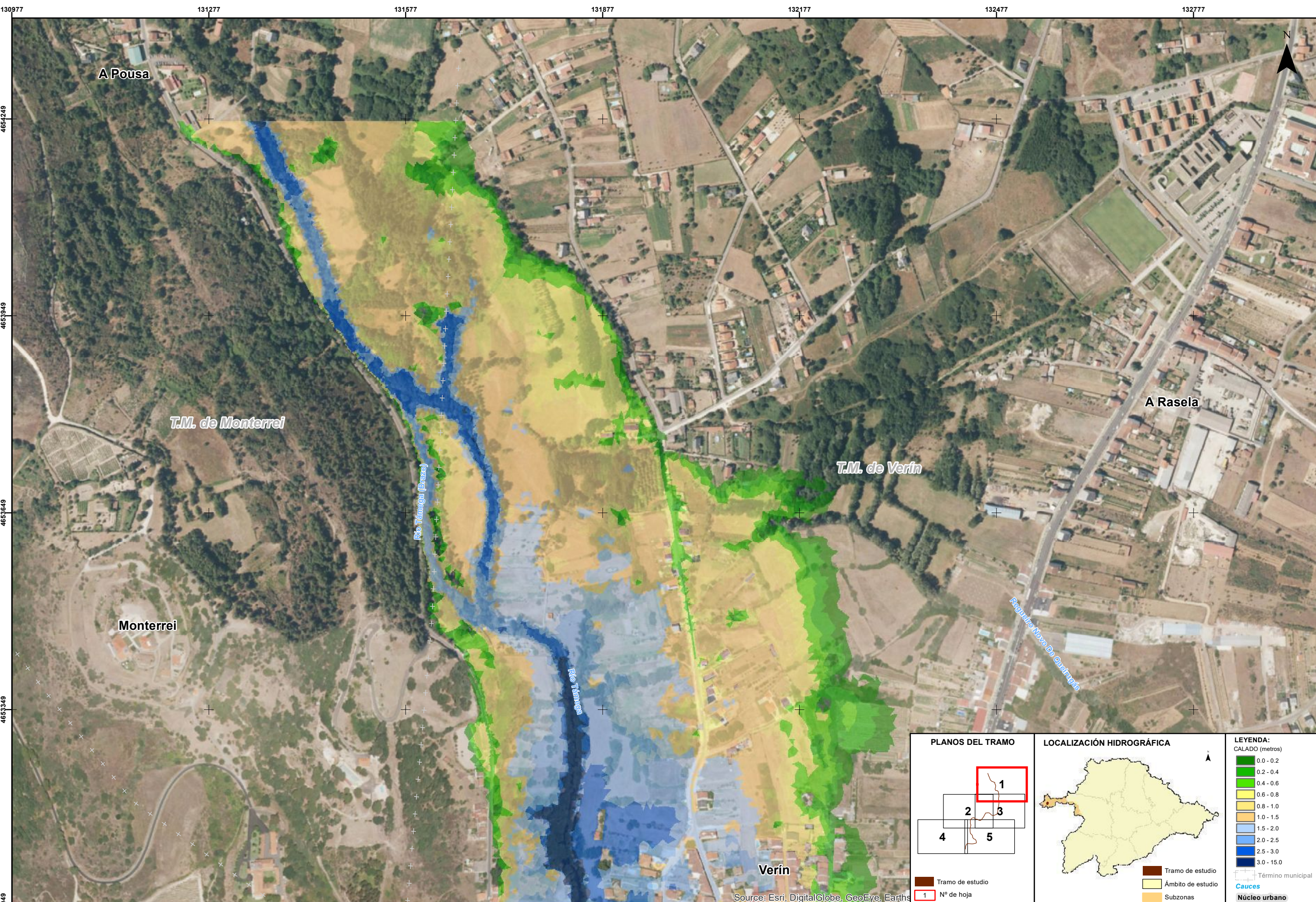
**LEYENDA:**  
CALADO (metros)

0.0 - 0.2
0.2 - 0.4
0.4 - 0.6
0.6 - 0.8
0.8 - 1.0
1.0 - 1.5
1.5 - 2.0
2.0 - 2.5
2.5 - 3.0
3.0 - 15.0

Término municipal  
 Cauces  
 Núcleo urbano

Source: Esri, DigitalGlobe, GeoEye, Earth\*

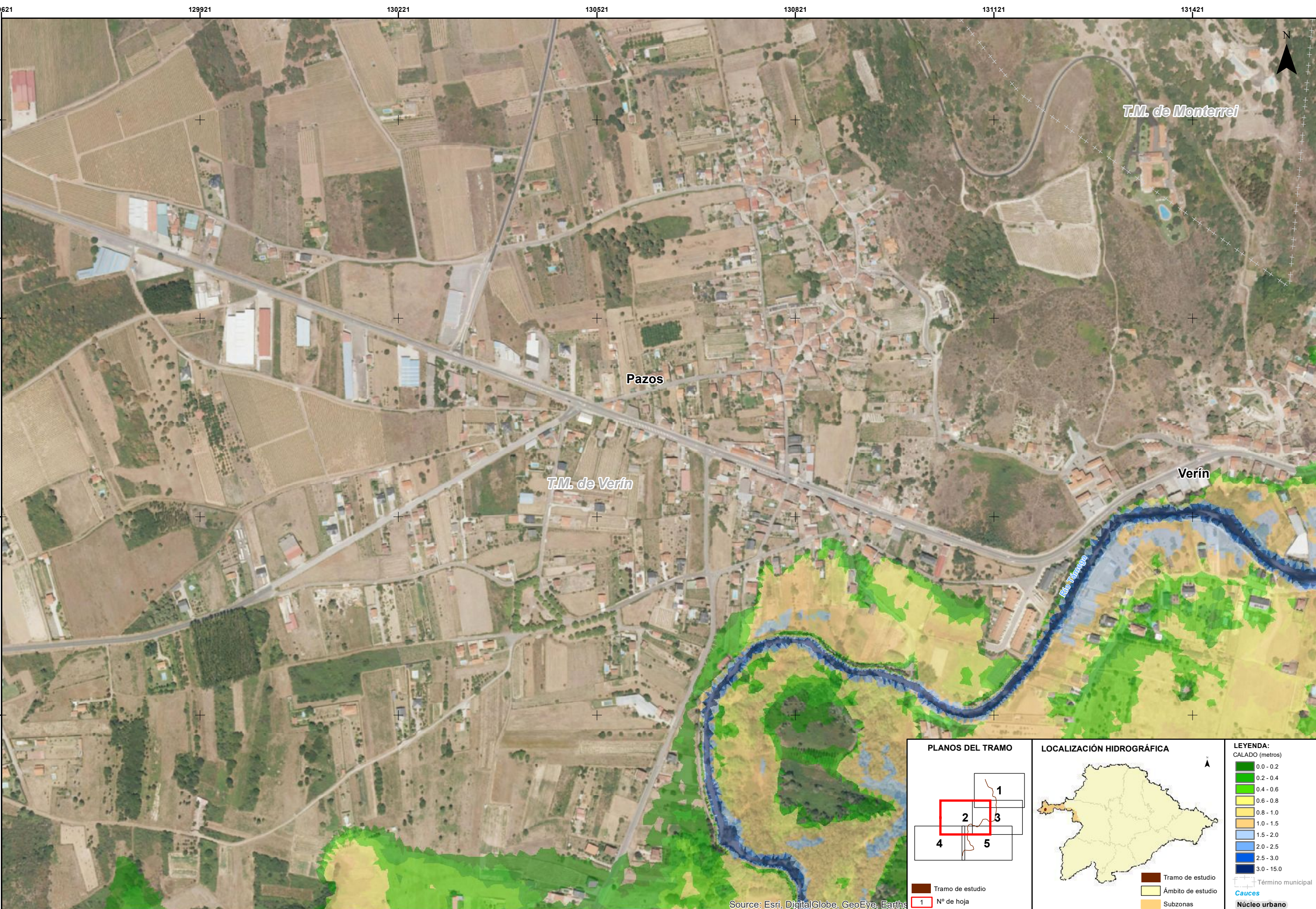




Source: Esri, DigitalGlobe, GeoEye, Earthstar

<p><b>PLANOS DEL TRAMO</b></p> <p>Tramo de estudio 1 N° de hoja</p>	<p><b>LOCALIZACIÓN HIDROGRÁFICA</b></p> <p>Tramo de estudio Ámbito de estudio Subzonas</p>	<p><b>LEYENDA:</b> CALADO (metros)</p> <ul style="list-style-type: none"> <li>0.0 - 0.2</li> <li>0.2 - 0.4</li> <li>0.4 - 0.6</li> <li>0.6 - 0.8</li> <li>0.8 - 1.0</li> <li>1.0 - 1.5</li> <li>1.5 - 2.0</li> <li>2.0 - 2.5</li> <li>2.5 - 3.0</li> <li>3.0 - 15.0</li> </ul> <p>Término municipal Cauces Núcleo urbano</p>
---	--	--

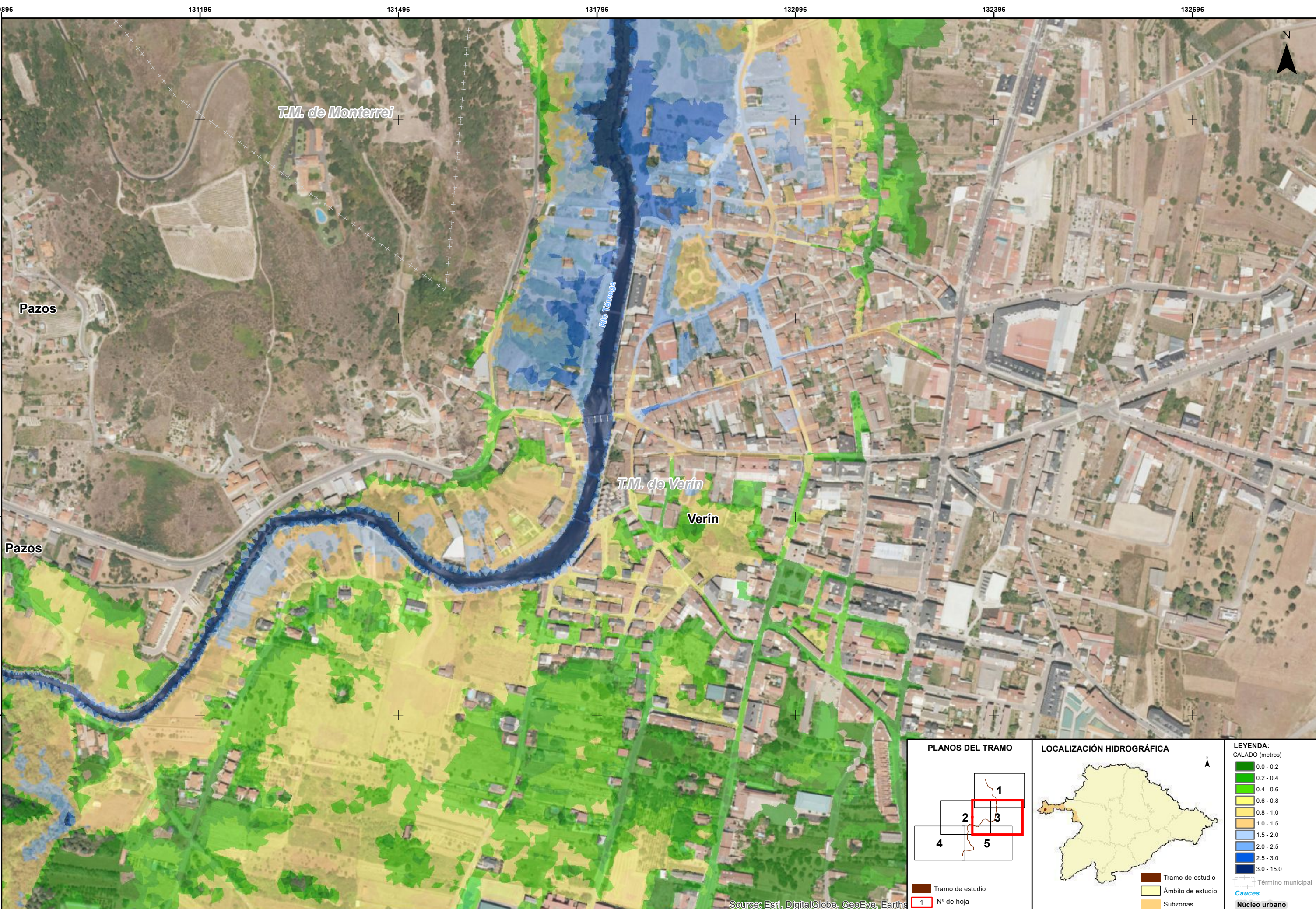




Source: Esri, DigitalGlobe, GeoEye, Earth

<b>PLANOS DEL TRAMO</b>	<b>LOCALIZACIÓN HIDROGRÁFICA</b>	<b>LEYENDA:</b>
		<p><b>CALADO (metros)</b></p> <ul style="list-style-type: none"> <li>0.0 - 0.2</li> <li>0.2 - 0.4</li> <li>0.4 - 0.6</li> <li>0.6 - 0.8</li> <li>0.8 - 1.0</li> <li>1.0 - 1.5</li> <li>1.5 - 2.0</li> <li>2.0 - 2.5</li> <li>2.5 - 3.0</li> <li>3.0 - 15.0</li> </ul> <p>  Tramo de estudio   Ámbito de estudio   Subzonas         </p> <p>  Término municipal   Cauces   Núcleo urbano         </p>

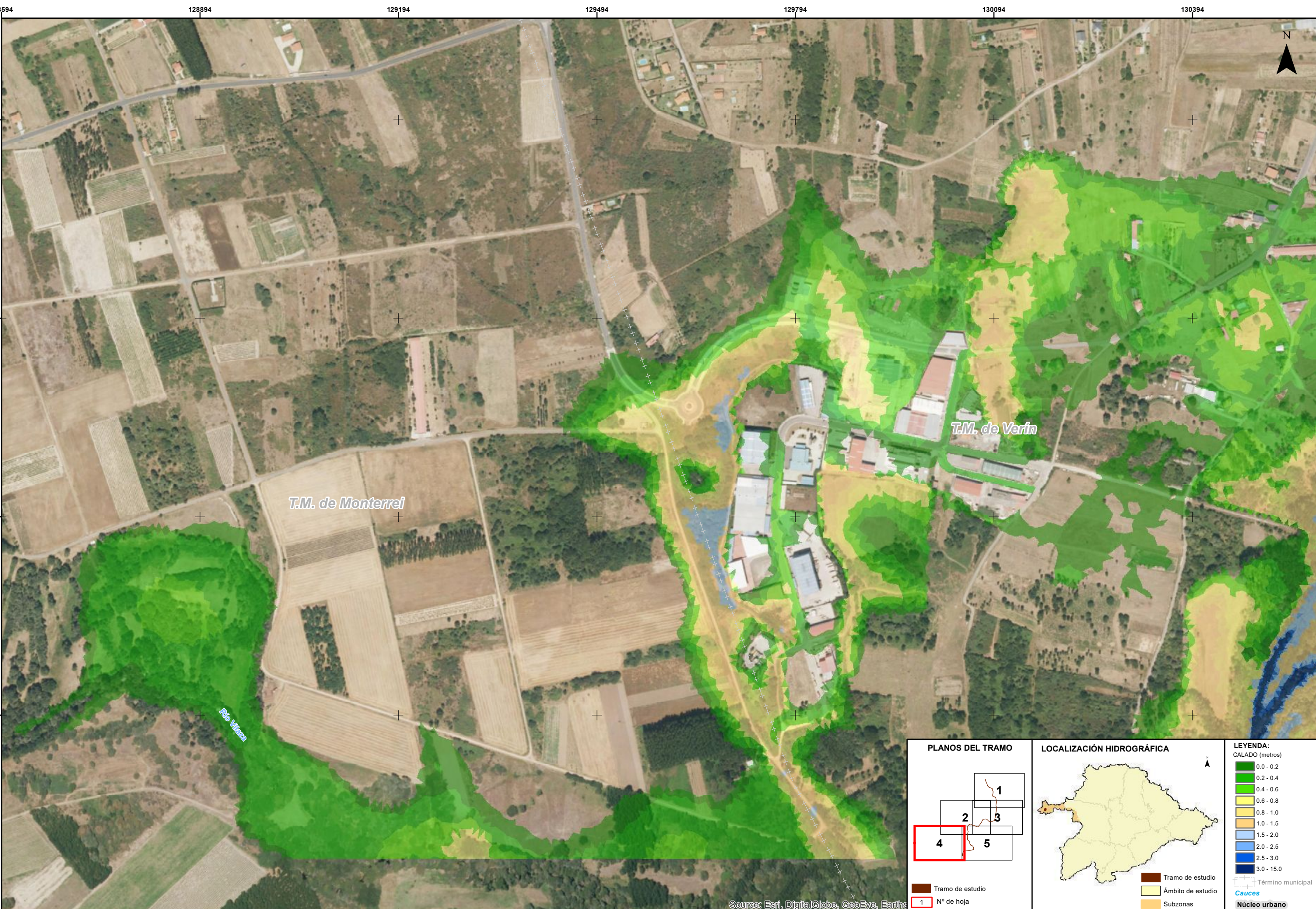


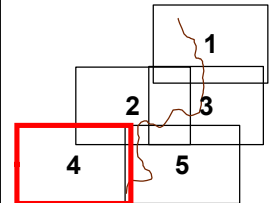



<p><b>PLANOS DEL TRAMO</b></p> <p>Tramo de estudio 1 N° de hoja</p>	<p><b>LOCALIZACIÓN HIDROGRÁFICA</b></p> <p>Tramo de estudio Ámbito de estudio Subzonas</p>	<p><b>LEYENDA:</b></p> <p><b>CALADO (metros)</b></p> <ul style="list-style-type: none"> <li>0.0 - 0.2</li> <li>0.2 - 0.4</li> <li>0.4 - 0.6</li> <li>0.6 - 0.8</li> <li>0.8 - 1.0</li> <li>1.0 - 1.5</li> <li>1.5 - 2.0</li> <li>2.0 - 2.5</li> <li>2.5 - 3.0</li> <li>3.0 - 15.0</li> </ul> <p>— Término municipal Cauces Núcleo urbano</p>
---	--	--

Source: Esri, DigitalGlobe, GeoEye, Earth\*

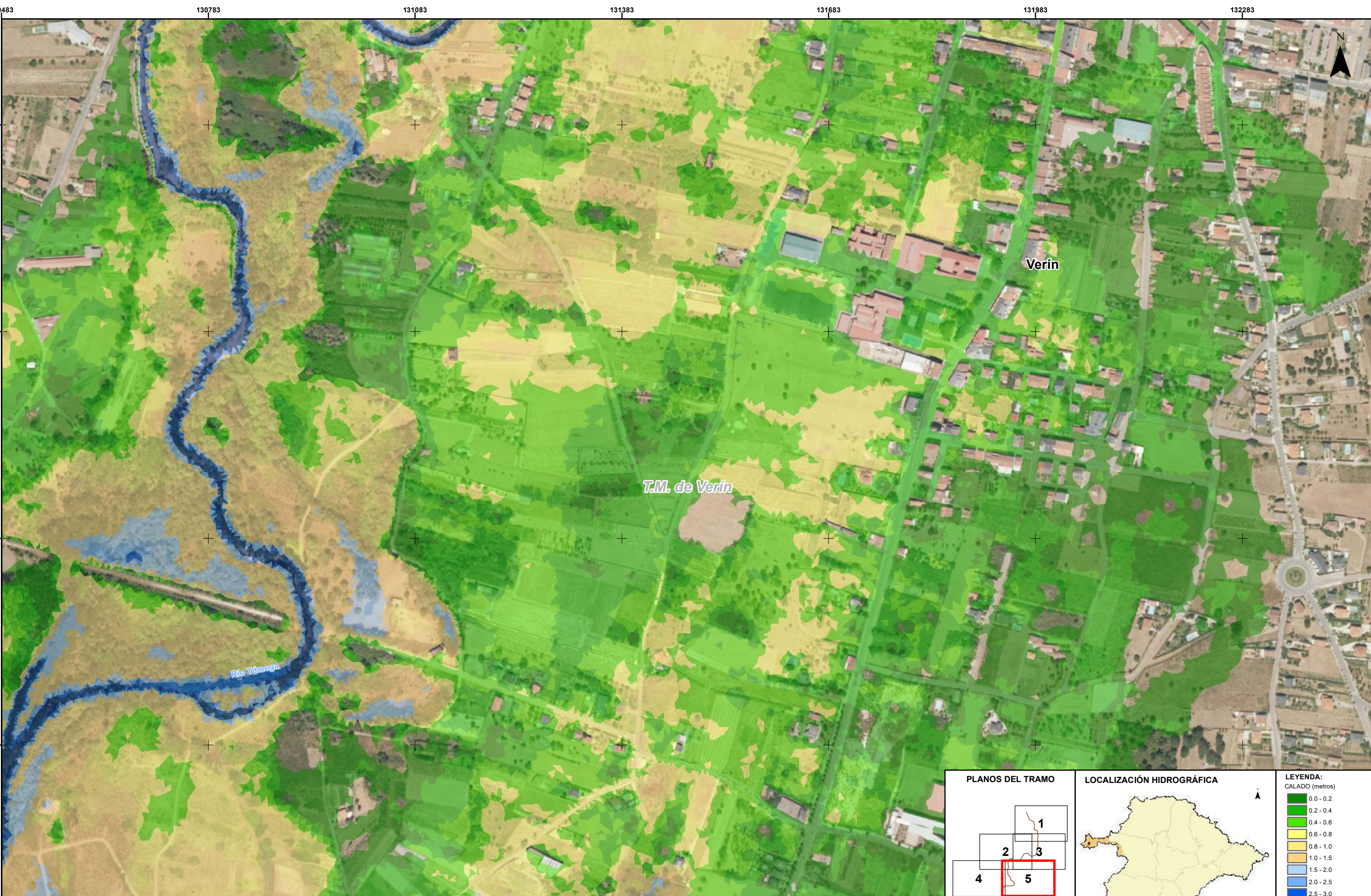




<b>PLANOS DEL TRAMO</b> 	<b>LOCALIZACIÓN HIDROGRÁFICA</b> 	<b>LEYENDA:</b> <b>CALADO (metros)</b> <ul style="list-style-type: none"> <li><span style="display: inline-block; width: 15px; height: 10px; background-color: #006400; border: 1px solid black;"></span> 0.0 - 0.2</li> <li><span style="display: inline-block; width: 15px; height: 10px; background-color: #008000; border: 1px solid black;"></span> 0.2 - 0.4</li> <li><span style="display: inline-block; width: 15px; height: 10px; background-color: #00FF00; border: 1px solid black;"></span> 0.4 - 0.6</li> <li><span style="display: inline-block; width: 15px; height: 10px; background-color: #FFD700; border: 1px solid black;"></span> 0.6 - 0.8</li> <li><span style="display: inline-block; width: 15px; height: 10px; background-color: #FFA500; border: 1px solid black;"></span> 0.8 - 1.0</li> <li><span style="display: inline-block; width: 15px; height: 10px; background-color: #FF8C00; border: 1px solid black;"></span> 1.0 - 1.5</li> <li><span style="display: inline-block; width: 15px; height: 10px; background-color: #FF69B4; border: 1px solid black;"></span> 1.5 - 2.0</li> <li><span style="display: inline-block; width: 15px; height: 10px; background-color: #ADD8E6; border: 1px solid black;"></span> 2.0 - 2.5</li> <li><span style="display: inline-block; width: 15px; height: 10px; background-color: #4169E1; border: 1px solid black;"></span> 2.5 - 3.0</li> <li><span style="display: inline-block; width: 15px; height: 10px; background-color: #00008B; border: 1px solid black;"></span> 3.0 - 15.0</li> </ul> <ul style="list-style-type: none"> <li><span style="display: inline-block; width: 15px; height: 10px; background-color: #8B4513; border: 1px solid black;"></span> Tramo de estudio</li> <li><span style="display: inline-block; width: 15px; height: 10px; background-color: #FFFF00; border: 1px solid black;"></span> Ámbito de estudio</li> <li><span style="display: inline-block; width: 15px; height: 10px; background-color: #FFA500; border: 1px solid black;"></span> Subzonas</li> </ul> <ul style="list-style-type: none"> <li><span style="display: inline-block; width: 15px; height: 10px; border-bottom: 1px dashed black;"></span> Término municipal</li> <li><span style="display: inline-block; width: 15px; height: 10px; background-color: #ADD8E6; border: 1px solid black;"></span> Cauces</li> <li><span style="display: inline-block; width: 15px; height: 10px; background-color: #000000; border: 1px solid black;"></span> Núcleo urbano</li> </ul>
--	---	--

Source: Esri, DigitalGlobe, GeoEye, Earth\*

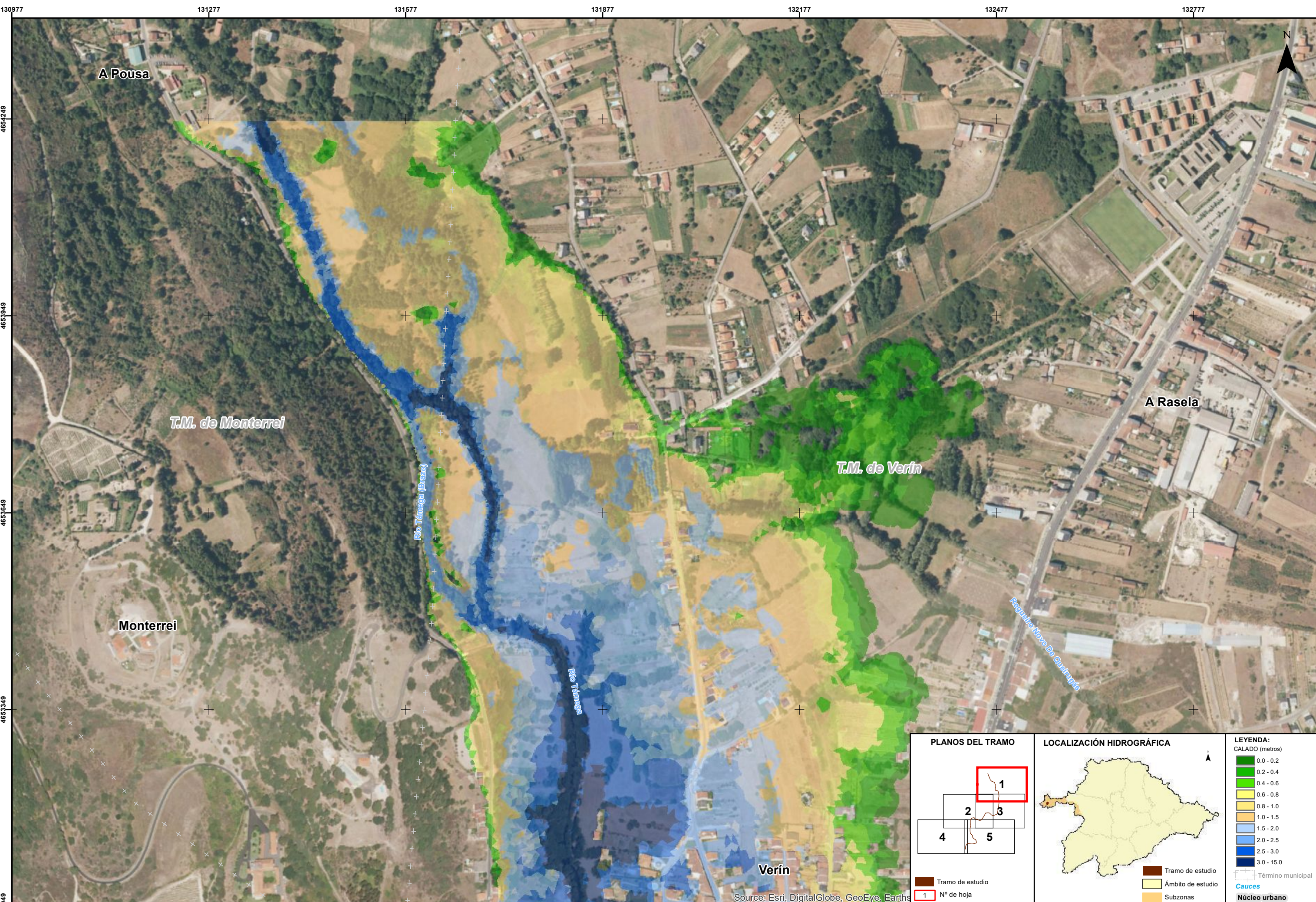




<p><b>PLANOS DEL TRAMO</b></p> <p>Tramo de estudio 1 N° de hoja</p>	<p><b>LOCALIZACIÓN HIDROGRÁFICA</b></p> <p>Tramo de estudio Ámbito de estudio Subzonas</p>	<p><b>LEYENDA:</b> CALADO (metros)</p> <ul style="list-style-type: none"> <li>0.0 - 0.2</li> <li>0.2 - 0.4</li> <li>0.4 - 0.6</li> <li>0.6 - 0.8</li> <li>0.8 - 1.0</li> <li>1.0 - 1.5</li> <li>1.5 - 2.0</li> <li>2.0 - 2.5</li> <li>2.5 - 3.0</li> <li>3.0 - 15.0</li> </ul> <p>— Término municipal Cauces Núcleo urbano</p>
---	--	--

Source: Esri, DigitalGlobe, GeoEye, Earth\*

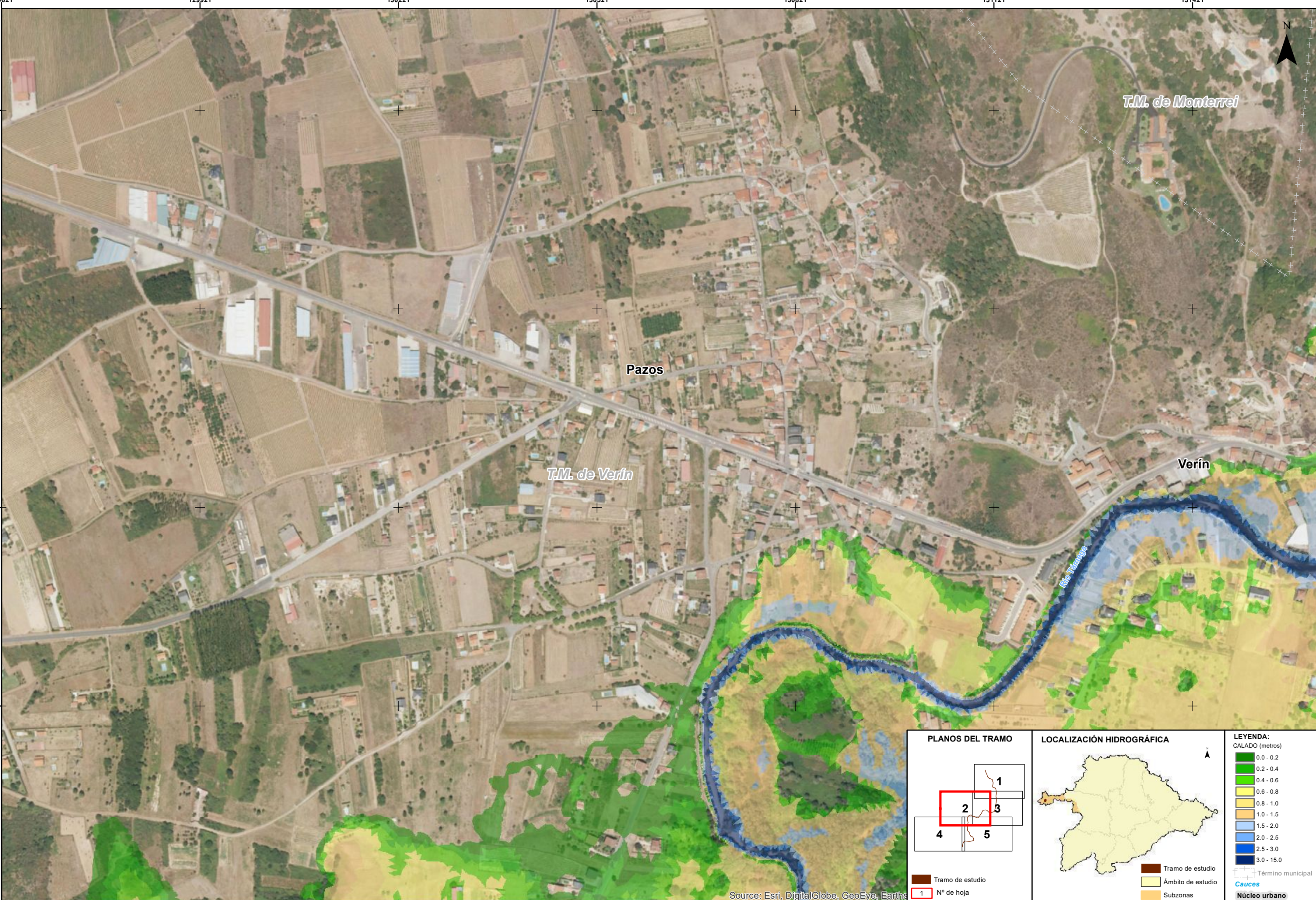




Source: Esri, DigitalGlobe, GeoEye, Earth\*

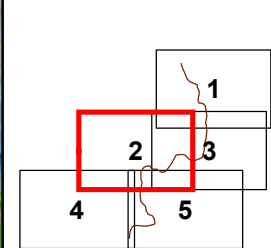
<p><b>PLANOS DEL TRAMO</b></p> <p>Tramo de estudio 1 N° de hoja</p>	<p><b>LOCALIZACIÓN HIDROGRÁFICA</b></p> <p>Tramo de estudio Ámbito de estudio Subzonas</p>	<p><b>LEYENDA:</b> CALADO (metros)</p> <ul style="list-style-type: none"> <li>0.0 - 0.2</li> <li>0.2 - 0.4</li> <li>0.4 - 0.6</li> <li>0.6 - 0.8</li> <li>0.8 - 1.0</li> <li>1.0 - 1.5</li> <li>1.5 - 2.0</li> <li>2.0 - 2.5</li> <li>2.5 - 3.0</li> <li>3.0 - 15.0</li> </ul> <p>Término municipal Cauces Núcleo urbano</p>
---	--	--





Source: Esri, DigitalGlobe, GeoEye, Earthstar

**PLANOS DEL TRAMO**



Tramo de estudio  
 1 N° de hoja

**LOCALIZACIÓN HIDROGRÁFICA**



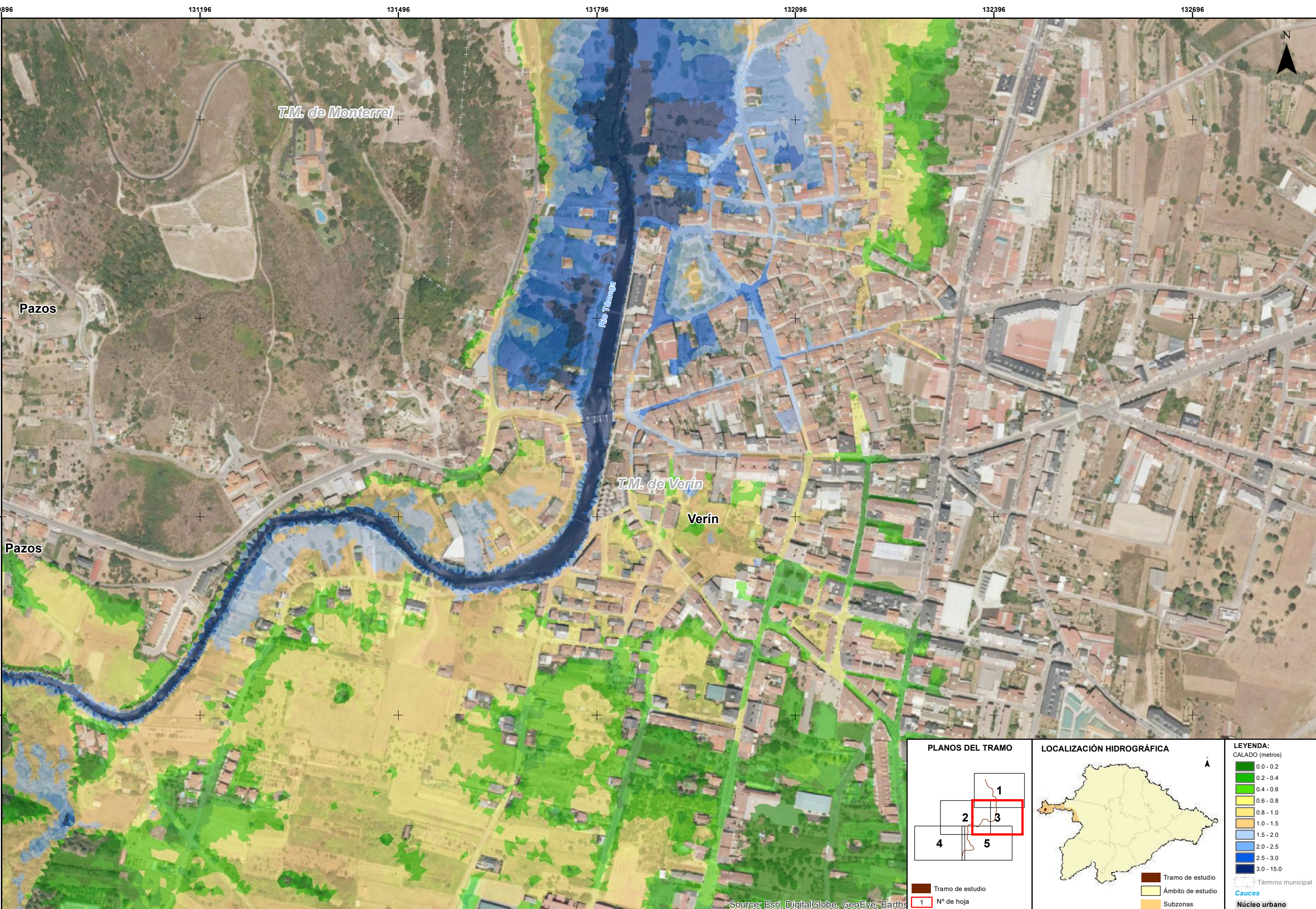
Tramo de estudio  
 Ámbito de estudio  
 Subzonas

**LEYENDA:**  
 CALADO (metros)

0.0 - 0.2
0.2 - 0.4
0.4 - 0.6
0.6 - 0.8
0.8 - 1.0
1.0 - 1.5
1.5 - 2.0
2.0 - 2.5
2.5 - 3.0
3.0 - 15.0

Término municipal  
 Cauces  
 Núcleo urbano

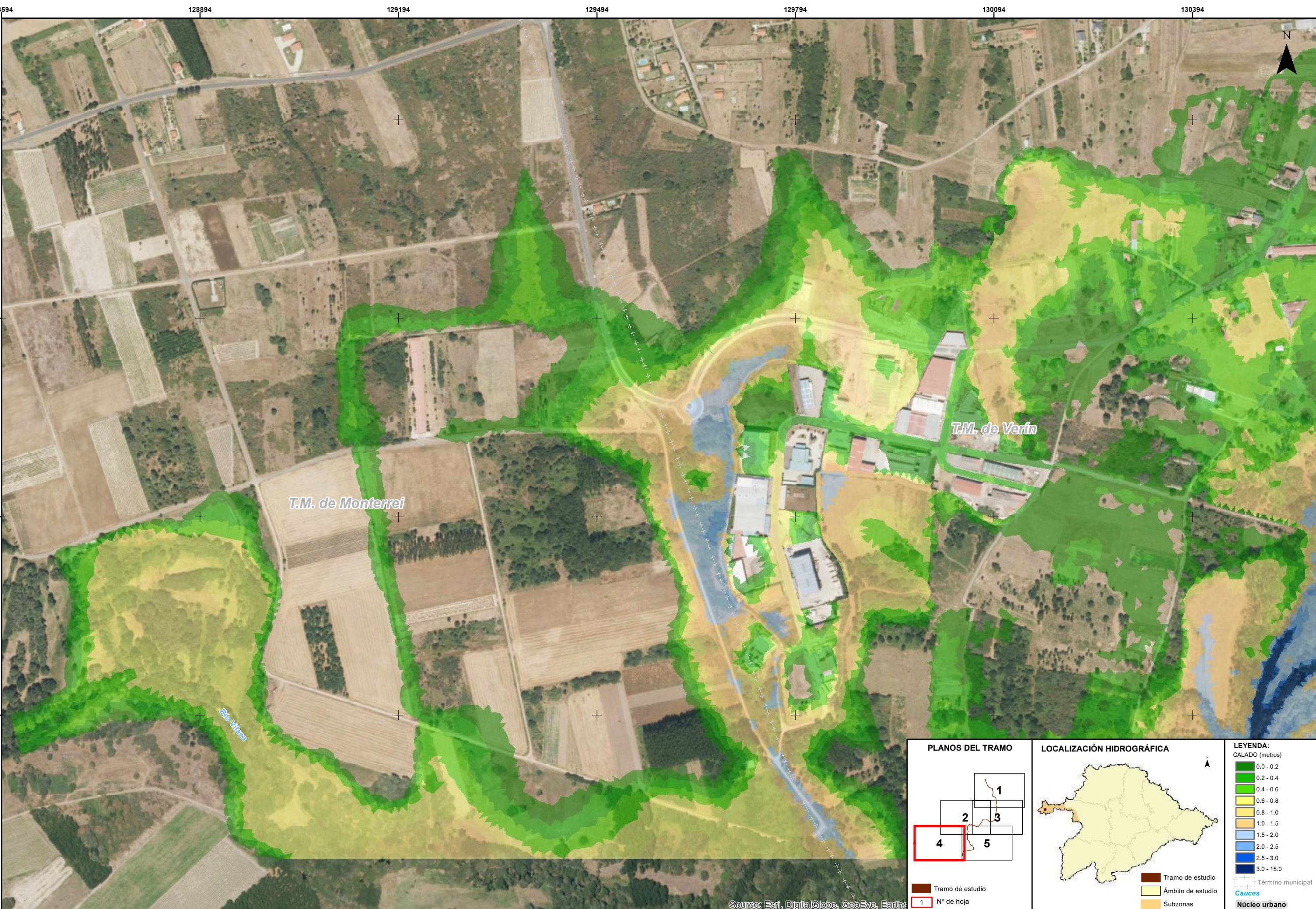




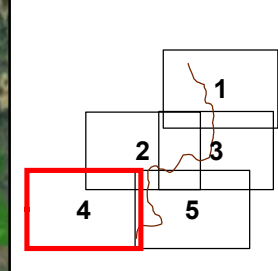
Source: Esri, DigitalGlobe, GeoEye, Earth\*

<b>PLANOS DEL TRAMO</b>	<b>LOCALIZACIÓN HIDROGRÁFICA</b>	<b>LEYENDA:</b>
		<p><b>CALADO (metros)</b></p> <ul style="list-style-type: none"> <li><span style="display: inline-block; width: 15px; height: 10px; background-color: #006400; border: 1px solid black;"></span> 0.0 - 0.2</li> <li><span style="display: inline-block; width: 15px; height: 10px; background-color: #32CD32; border: 1px solid black;"></span> 0.2 - 0.4</li> <li><span style="display: inline-block; width: 15px; height: 10px; background-color: #90EE90; border: 1px solid black;"></span> 0.4 - 0.6</li> <li><span style="display: inline-block; width: 15px; height: 10px; background-color: #FFFF00; border: 1px solid black;"></span> 0.6 - 0.8</li> <li><span style="display: inline-block; width: 15px; height: 10px; background-color: #FFD700; border: 1px solid black;"></span> 0.8 - 1.0</li> <li><span style="display: inline-block; width: 15px; height: 10px; background-color: #FFA500; border: 1px solid black;"></span> 1.0 - 1.5</li> <li><span style="display: inline-block; width: 15px; height: 10px; background-color: #90EE90; border: 1px solid black;"></span> 1.5 - 2.0</li> <li><span style="display: inline-block; width: 15px; height: 10px; background-color: #ADD8E6; border: 1px solid black;"></span> 2.0 - 2.5</li> <li><span style="display: inline-block; width: 15px; height: 10px; background-color: #4169E1; border: 1px solid black;"></span> 2.5 - 3.0</li> <li><span style="display: inline-block; width: 15px; height: 10px; background-color: #00008B; border: 1px solid black;"></span> 3.0 - 15.0</li> </ul> <p><span style="display: inline-block; width: 15px; border-top: 1px dashed black;"></span> Término municipal</p> <p><span style="display: inline-block; width: 15px; height: 10px; background-color: #8B4513; border: 1px solid black;"></span> <b>Núcleo urbano</b></p>
<p><span style="display: inline-block; width: 15px; height: 10px; background-color: #8B4513; border: 1px solid black;"></span> Tramo de estudio</p> <p><span style="display: inline-block; width: 15px; height: 10px; background-color: #FFFF00; border: 1px solid black;"></span> Nº de hoja</p>	<p><span style="display: inline-block; width: 15px; height: 10px; background-color: #FFFF00; border: 1px solid black;"></span> Ámbito de estudio</p> <p><span style="display: inline-block; width: 15px; height: 10px; background-color: #FFD700; border: 1px solid black;"></span> Subzonas</p>	





**PLANOS DEL TRAMO**



Tramo de estudio  
 1 N° de hoja

**LOCALIZACIÓN HIDROGRÁFICA**



**LEYENDA:**

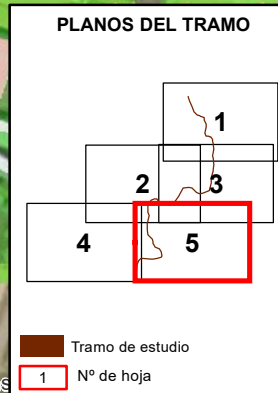
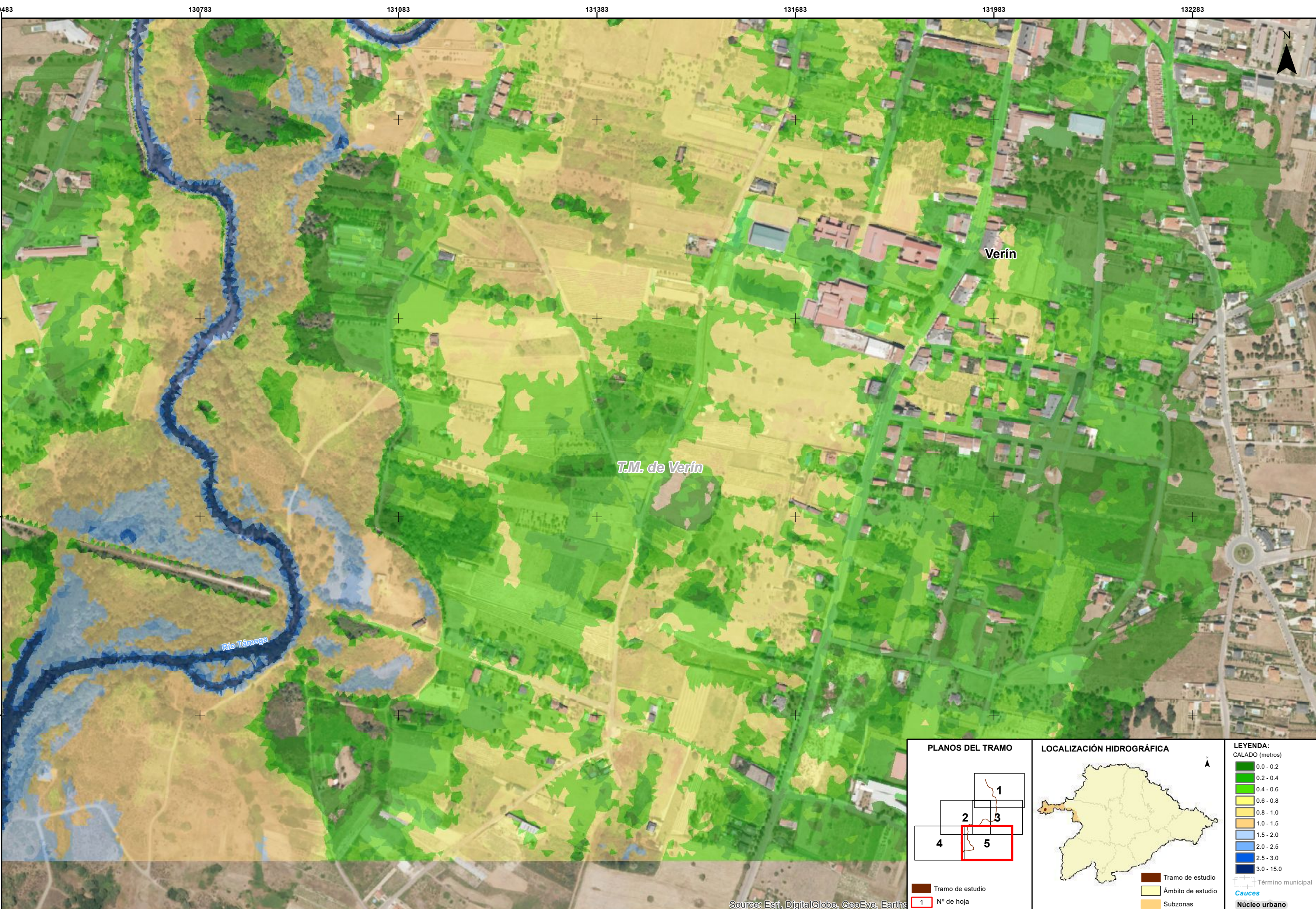
CALADO (metros)

0.0 - 0.2
0.2 - 0.4
0.4 - 0.6
0.6 - 0.8
0.8 - 1.0
1.0 - 1.5
1.5 - 2.0
2.0 - 2.5
2.5 - 3.0
3.0 - 15.0

Término municipal  
 Cauces  
 Núcleo urbano

Source: Esri, DigitalGlobe, GeoEye, Earth\*





**LEYENDA:**

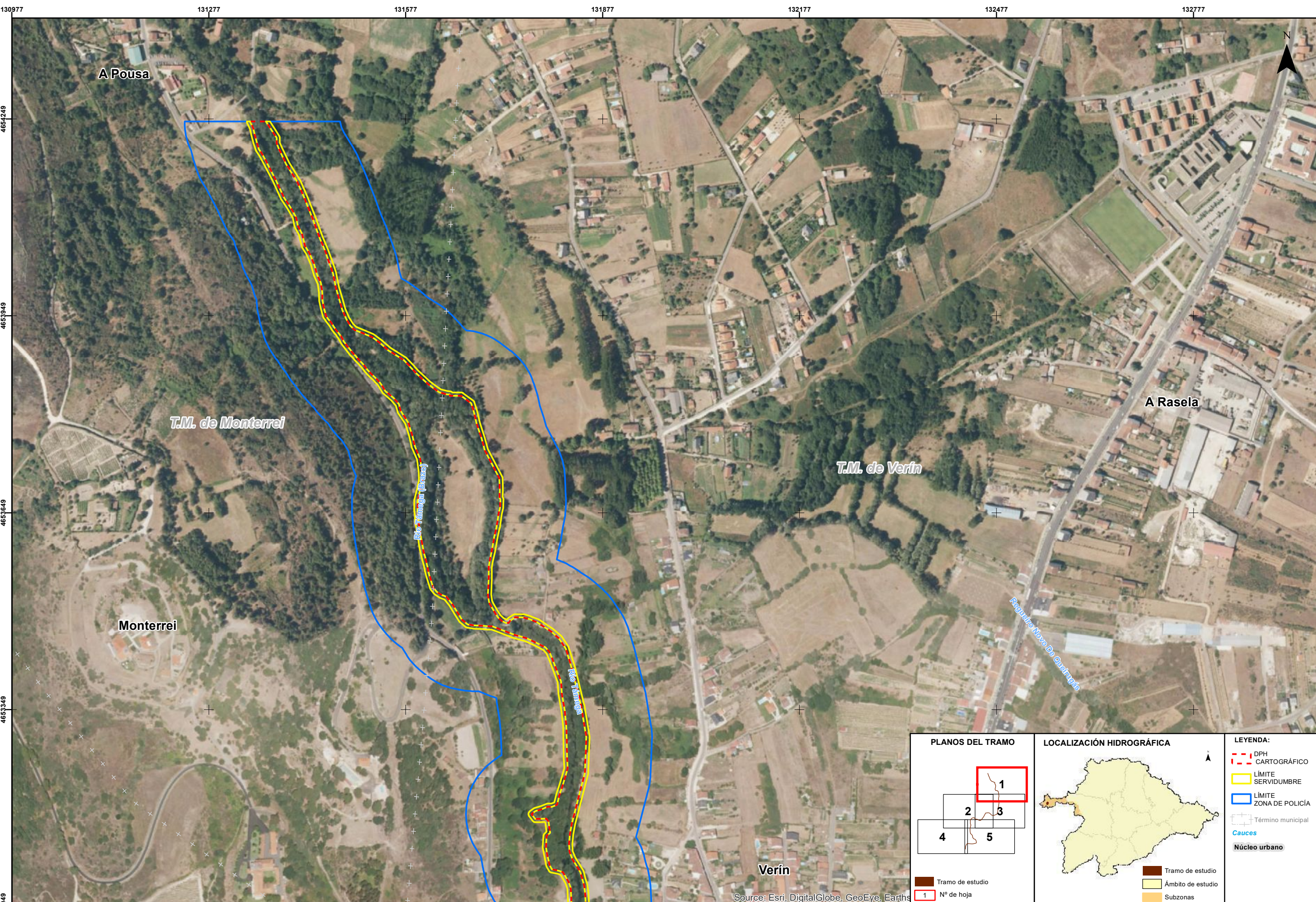
CALADO (metros)

0.0 - 0.2
0.2 - 0.4
0.4 - 0.6
0.6 - 0.8
0.8 - 1.0
1.0 - 1.5
1.5 - 2.0
2.0 - 2.5
2.5 - 3.0
3.0 - 15.0

Término municipal  
 Cauces  
 Núcleo urbano

Source: Esri, DigitalGlobe, GeoEye, Earthstar

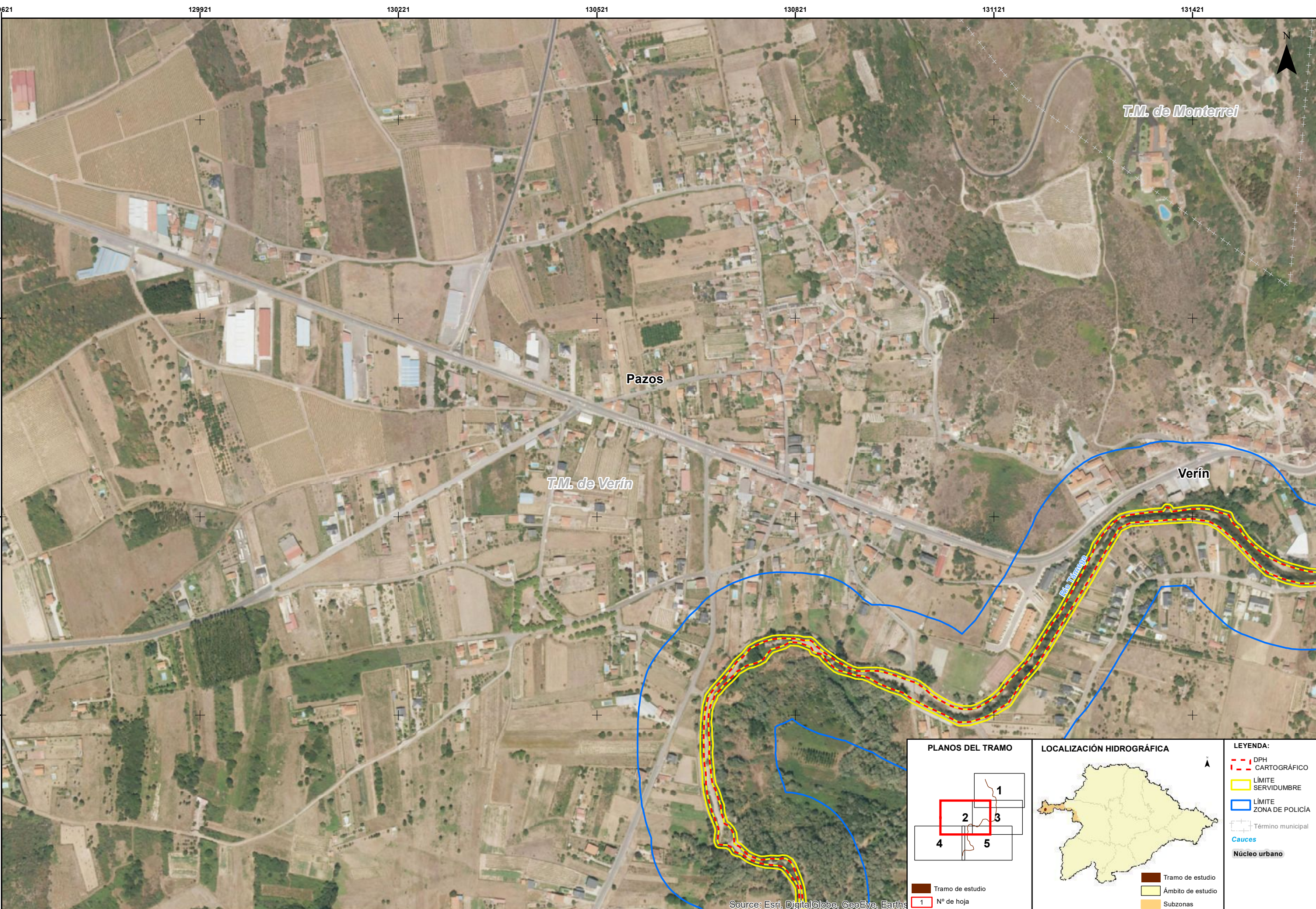




<p><b>PLANOS DEL TRAMO</b></p> <p>Tramo de estudio 1 N° de hoja</p>	<p><b>LOCALIZACIÓN HIDROGRÁFICA</b></p> <p>Tramo de estudio Ámbito de estudio Subzonas</p>	<p><b>LEYENDA:</b></p> <ul style="list-style-type: none"> <li><span style="color: red; font-weight: bold;">- - -</span> DPH CARTOGRAFICO</li> <li><span style="border-bottom: 1px dashed yellow; width: 20px; display: inline-block;"></span> LÍMITE SERVIDUMBRE</li> <li><span style="border-bottom: 1px solid blue; width: 20px; display: inline-block;"></span> LÍMITE ZONA DE POLICÍA</li> <li><span style="border: 1px dashed gray; width: 20px; display: inline-block;"></span> Término municipal</li> <li><span style="color: blue; font-weight: bold;">Cauces</span></li> <li><span style="background-color: gray; width: 10px; height: 10px; display: inline-block;"></span> Núcleo urbano</li> </ul>
---	--	--

Source: Esri, DigitalGlobe, GeoEye, Earthstar





<p><b>PLANOS DEL TRAMO</b></p> <p>Tramo de estudio 1 N° de hoja</p>	<p><b>LOCALIZACIÓN HIDROGRÁFICA</b></p> <p>Tramo de estudio Ámbito de estudio Subzonas</p>	<p><b>LEYENDA:</b></p> <ul style="list-style-type: none"> <li>DPH CARTOGRÁFICO</li> <li>LÍMITE SERVIDUMBRE</li> <li>LÍMITE ZONA DE POLICÍA</li> <li>Término municipal</li> <li>Cauces</li> <li>Núcleo urbano</li> </ul>
---	--	---

Source: Esri, DigitalGlobe, GeoEye, Earthstar

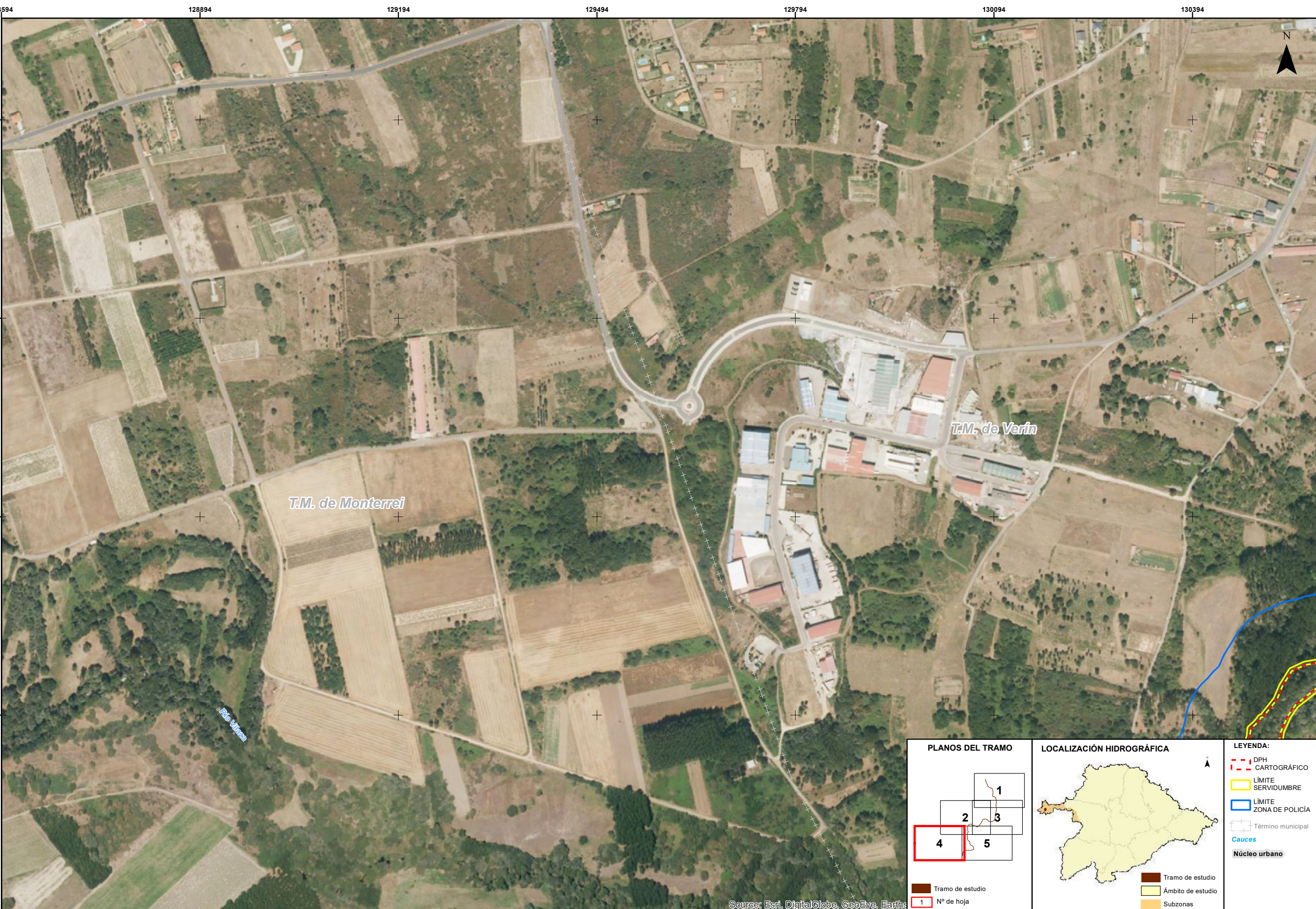




Source: Esri, DigitalGlobe, GeoEye, Earth\*

<p><b>PLANOS DEL TRAMO</b></p> <p>Tramo de estudio 1 N° de hoja</p>	<p><b>LOCALIZACIÓN HIDROGRÁFICA</b></p> <p>Tramo de estudio Ámbito de estudio Subzonas</p>	<p><b>LEYENDA:</b></p> <ul style="list-style-type: none"> <li><span style="color: red;">- - -</span> DPH CARTOGRÁFICO</li> <li><span style="border: 1px solid yellow; display: inline-block; width: 10px; height: 10px;"></span> LÍMITE SERVIDUMBRE</li> <li><span style="border: 1px solid blue; display: inline-block; width: 10px; height: 10px;"></span> LÍMITE ZONA DE POLICÍA</li> <li><span style="border: 1px dashed gray; display: inline-block; width: 10px; height: 10px;"></span> Término municipal</li> <li><span style="color: blue;">—</span> Cauces</li> <li><span style="background-color: brown; display: inline-block; width: 10px; height: 10px;"></span> Núcleo urbano</li> </ul>
---	--	--

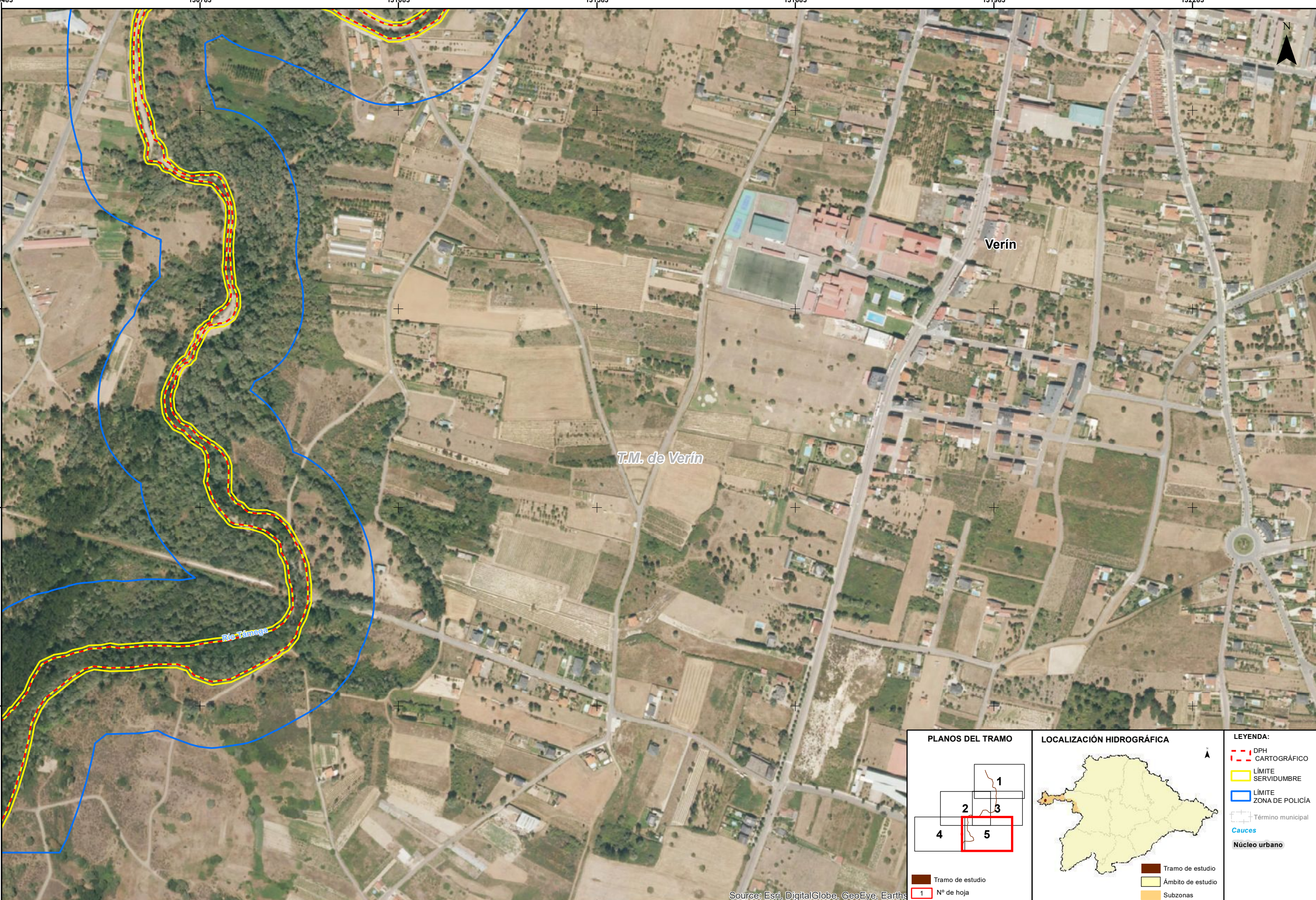




Source: Esri, DigitalGlobe, GeoEye, Earthstar

<p><b>PLANOS DEL TRAMO</b></p> <p>Tramo de estudio 1 N° de hoja</p>	<p><b>LOCALIZACIÓN HIDROGRÁFICA</b></p> <p>Tramo de estudio Ámbito de estudio Subzonas</p>	<p><b>LEYENDA:</b></p> <ul style="list-style-type: none"> <li>DPH CARTOGRÁFICO</li> <li>LÍMITE SERVIDUMBRE</li> <li>LÍMITE ZONA DE POLICÍA</li> <li>Término municipal</li> <li>Cauces</li> <li>Núcleo urbano</li> </ul>
---	--	---

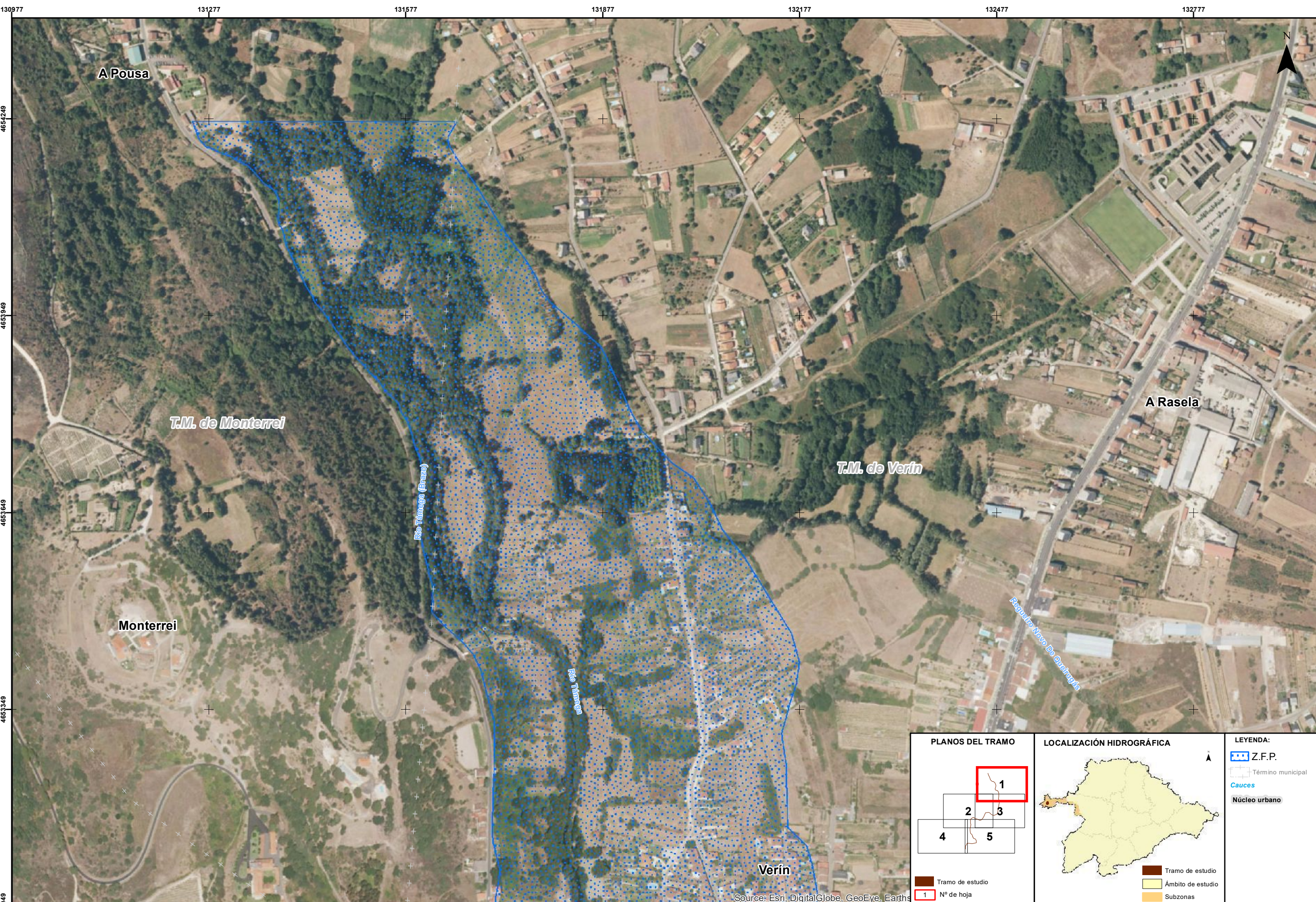




<p><b>PLANOS DEL TRAMO</b></p> <p>Tramo de estudio 1 N° de hoja</p>	<p><b>LOCALIZACIÓN HIDROGRÁFICA</b></p> <p>Tramo de estudio Ámbito de estudio Subzonas</p>	<p><b>LEYENDA:</b></p> <ul style="list-style-type: none"> <li>DPH CARTOGRÁFICO</li> <li>LÍMITE SERVIDUMBRE</li> <li>LÍMITE ZONA DE POLICÍA</li> <li>Término municipal</li> <li>Cauces</li> <li>Núcleo urbano</li> </ul>
---	--	---

Source: Esri, DigitalGlobe, GeoEye, Earth\*

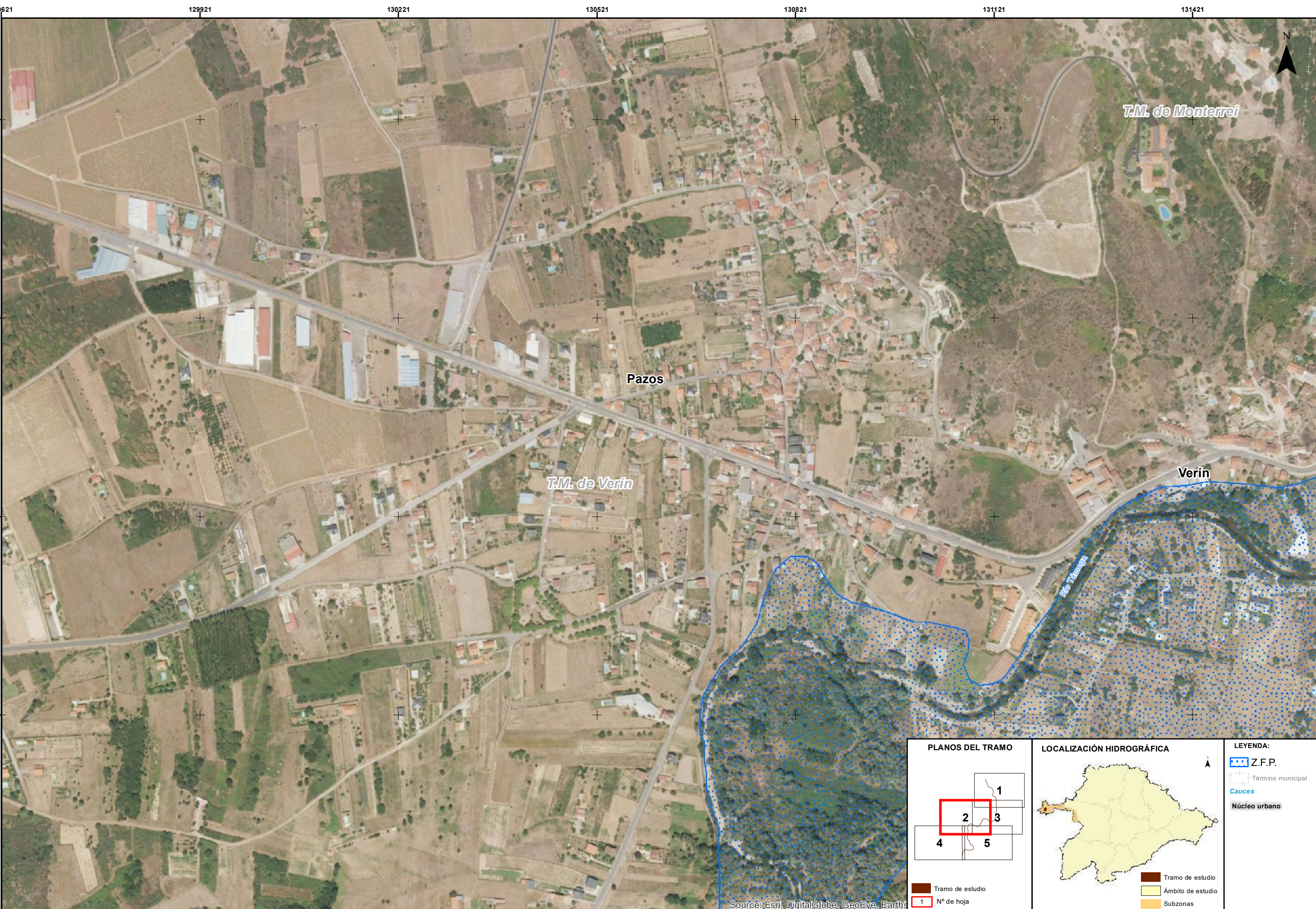




Source: Esri, DigitalGlobe, GeoEye, Earthstar

<p><b>PLANOS DEL TRAMO</b></p> <p>Tramo de estudio 1 N° de hoja</p>	<p><b>LOCALIZACIÓN HIDROGRÁFICA</b></p> <p>Tramo de estudio Ámbito de estudio Subzonas</p>	<p><b>LEYENDA:</b></p> <ul style="list-style-type: none"> <li>Z.F.P.</li> <li>Término municipal</li> <li>Cauces</li> <li>Núcleo urbano</li> </ul>
---	--	---





Source: Esri, DigitalGlobe, GeoEye, Earthstar

<p><b>PLANOS DEL TRAMO</b></p> <p>Tramo de estudio 1 N° de hoja</p>	<p><b>LOCALIZACIÓN HIDROGRÁFICA</b></p> <p>Tramo de estudio Ámbito de estudio Subzonas</p>	<p><b>LEYENDA:</b></p> <p>Z.F.P. Término municipal Cauces Núcleo urbano</p>
---	--	---

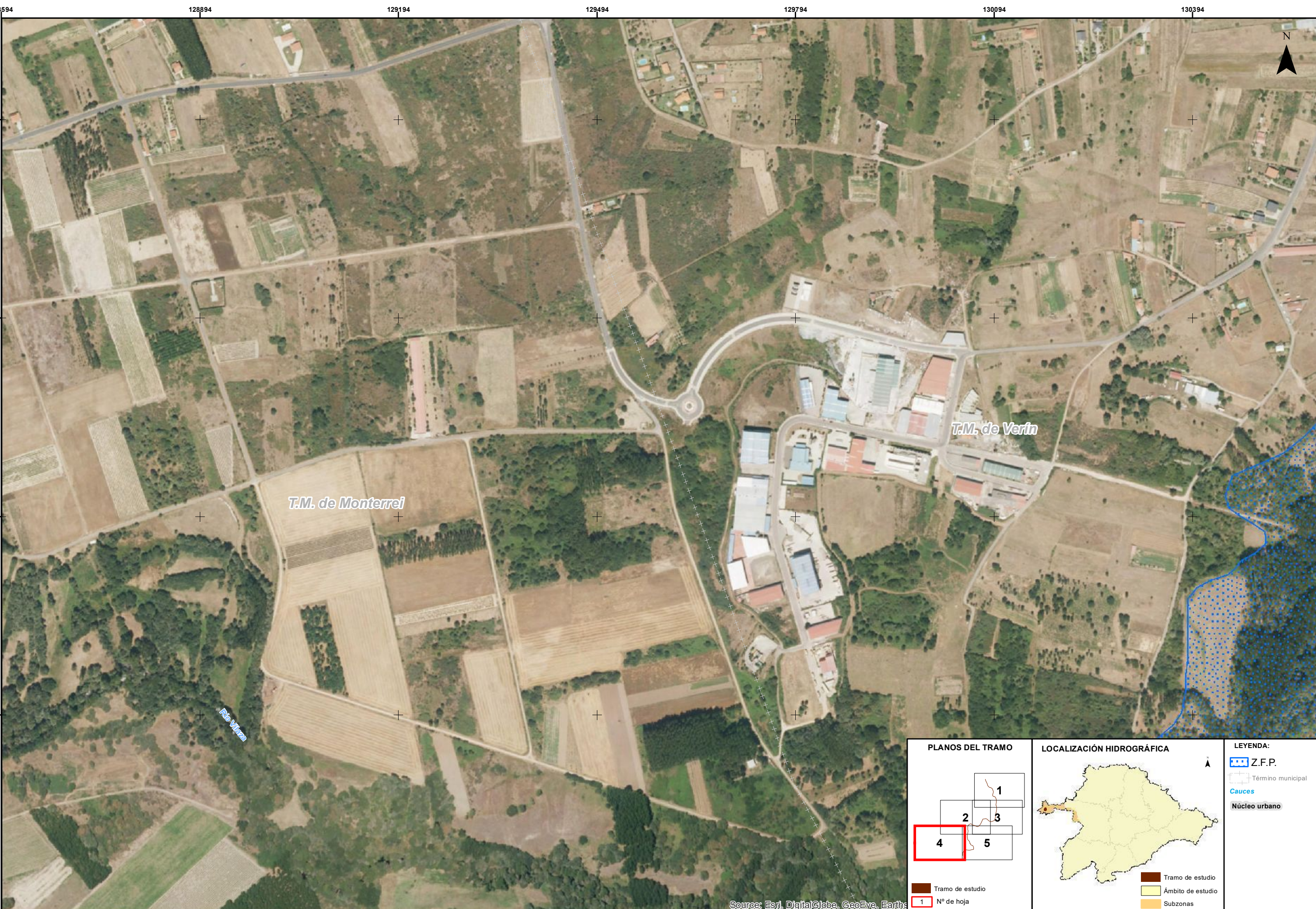




Source: Esri, DigitalGlobe, GeoEye, Earthstar

<p><b>PLANOS DEL TRAMO</b></p> <p>Tramo de estudio 1 N° de hoja</p>	<p><b>LOCALIZACIÓN HIDROGRÁFICA</b></p> <p>Tramo de estudio Ámbito de estudio Subzonas</p>	<p><b>LEYENDA:</b></p> <ul style="list-style-type: none"> <li>Z.F.P.</li> <li>Término municipal</li> <li>Cauces</li> <li>Núcleo urbano</li> </ul>
---	--	---

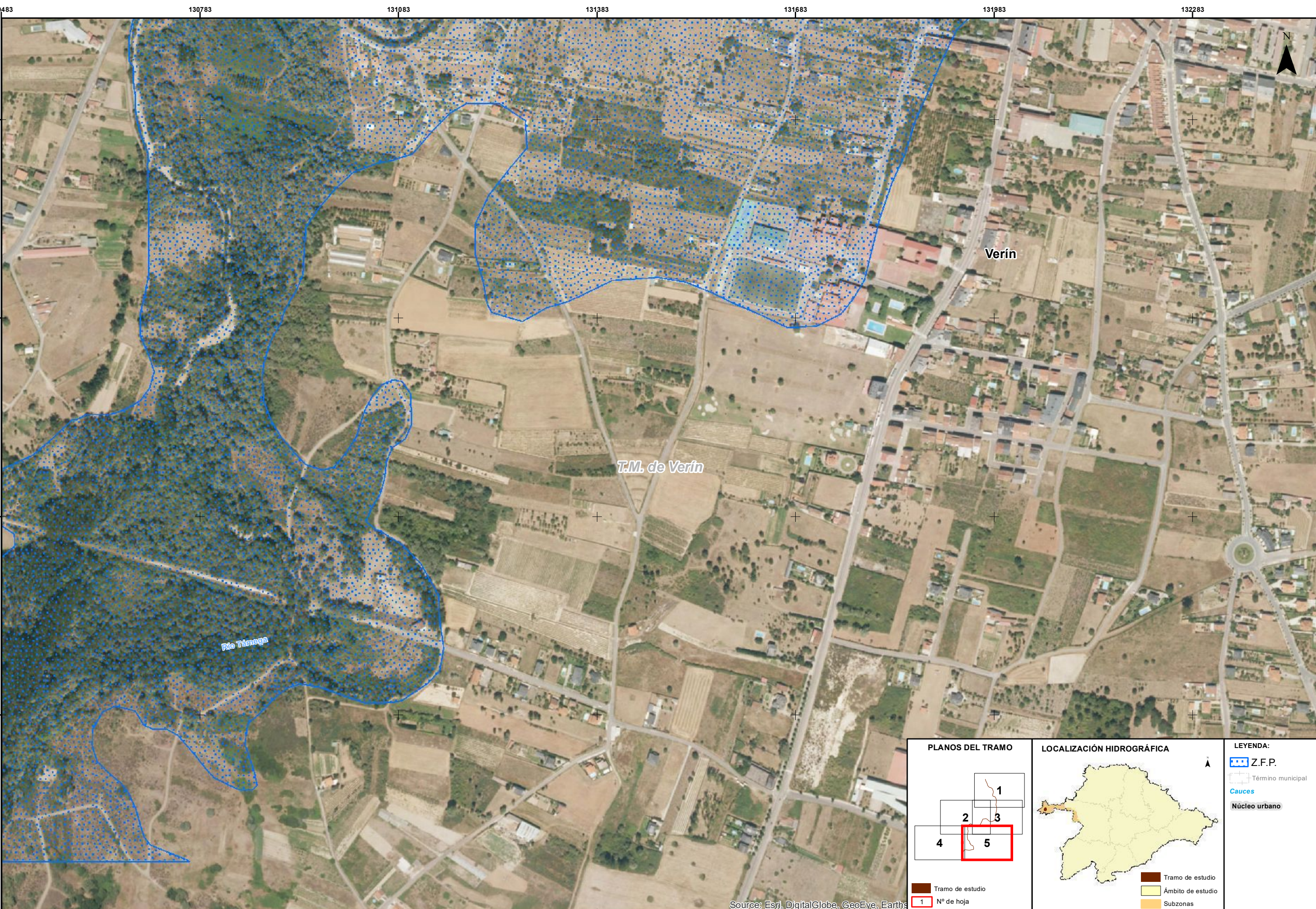




<p><b>PLANOS DEL TRAMO</b></p> <p>Tramo de estudio 1 N° de hoja</p>	<p><b>LOCALIZACIÓN HIDROGRÁFICA</b></p> <p>Tramo de estudio Ámbito de estudio Subzonas</p>	<p><b>LEYENDA:</b></p> <ul style="list-style-type: none"> <li>Z.F.P.</li> <li>Término municipal</li> <li>Cauces</li> <li>Núcleo urbano</li> </ul>
---	--	---

Source: Esri, DigitalGlobe, GeoEye, Earth\*

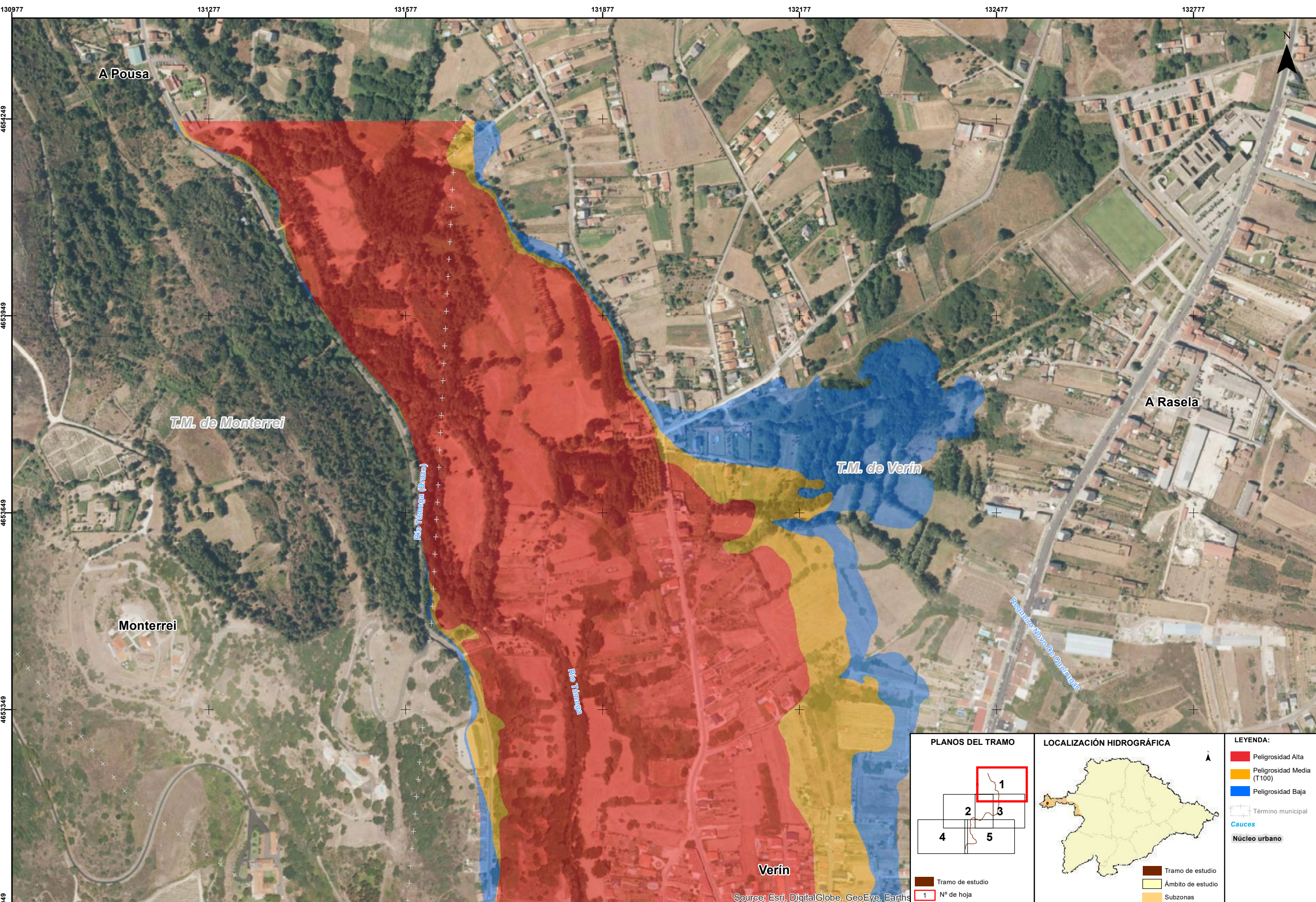




<p><b>PLANOS DEL TRAMO</b></p> <p>Tramo de estudio 1 N° de hoja</p>	<p><b>LOCALIZACIÓN HIDROGRÁFICA</b></p> <p>Tramo de estudio Ámbito de estudio Subzonas</p>	<p><b>LEYENDA:</b></p> <ul style="list-style-type: none"> <li>Z.F.P.</li> <li>Término municipal</li> <li>Cauces</li> <li>Núcleo urbano</li> </ul>
---	--	---

Source: Esri, DigitalGlobe, GeoEye, Earthstar

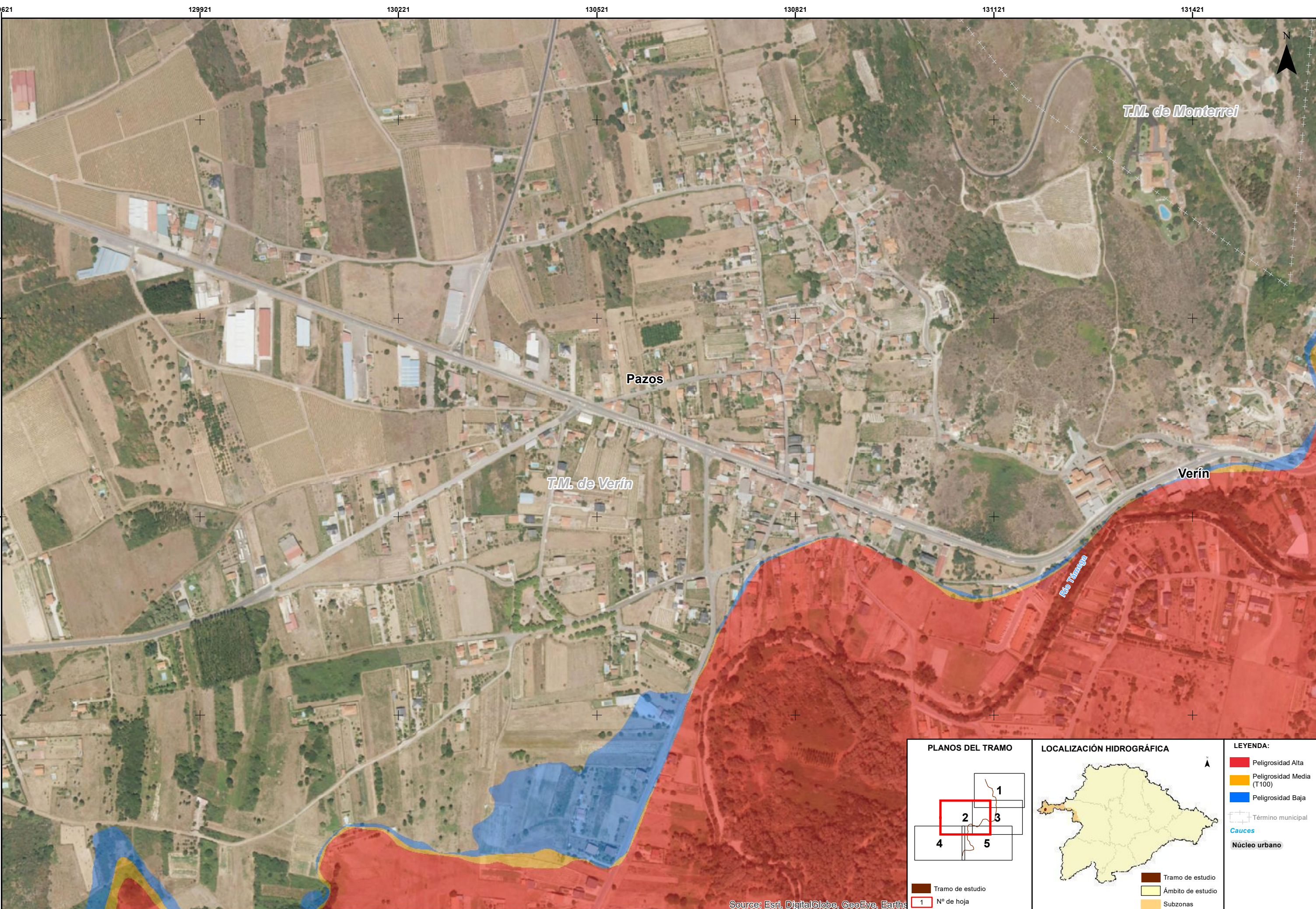




Source: Esri, DigitalGlobe, GeoEye, Earth\*

<p><b>PLANOS DEL TRAMO</b></p> <p>Tramo de estudio 1 N° de hoja</p>	<p><b>LOCALIZACIÓN HIDROGRÁFICA</b></p> <p>Tramo de estudio Ámbito de estudio Subzonas</p>	<p><b>LEYENDA:</b></p> <ul style="list-style-type: none"> <li><span style="display: inline-block; width: 15px; height: 10px; background-color: red; margin-right: 5px;"></span> Peligrosidad Alta</li> <li><span style="display: inline-block; width: 15px; height: 10px; background-color: yellow; margin-right: 5px;"></span> Peligrosidad Media (T100)</li> <li><span style="display: inline-block; width: 15px; height: 10px; background-color: blue; margin-right: 5px;"></span> Peligrosidad Baja</li> <li><span style="display: inline-block; border-bottom: 1px dashed black; width: 20px; margin-right: 5px;"></span> Término municipal</li> <li><span style="display: inline-block; border-bottom: 1px solid blue; width: 20px; margin-right: 5px;"></span> Cauces</li> <li><span style="display: inline-block; border: 1px solid black; border-radius: 50%; width: 10px; height: 10px; margin-right: 5px;"></span> Núcleo urbano</li> </ul>
---	--	--

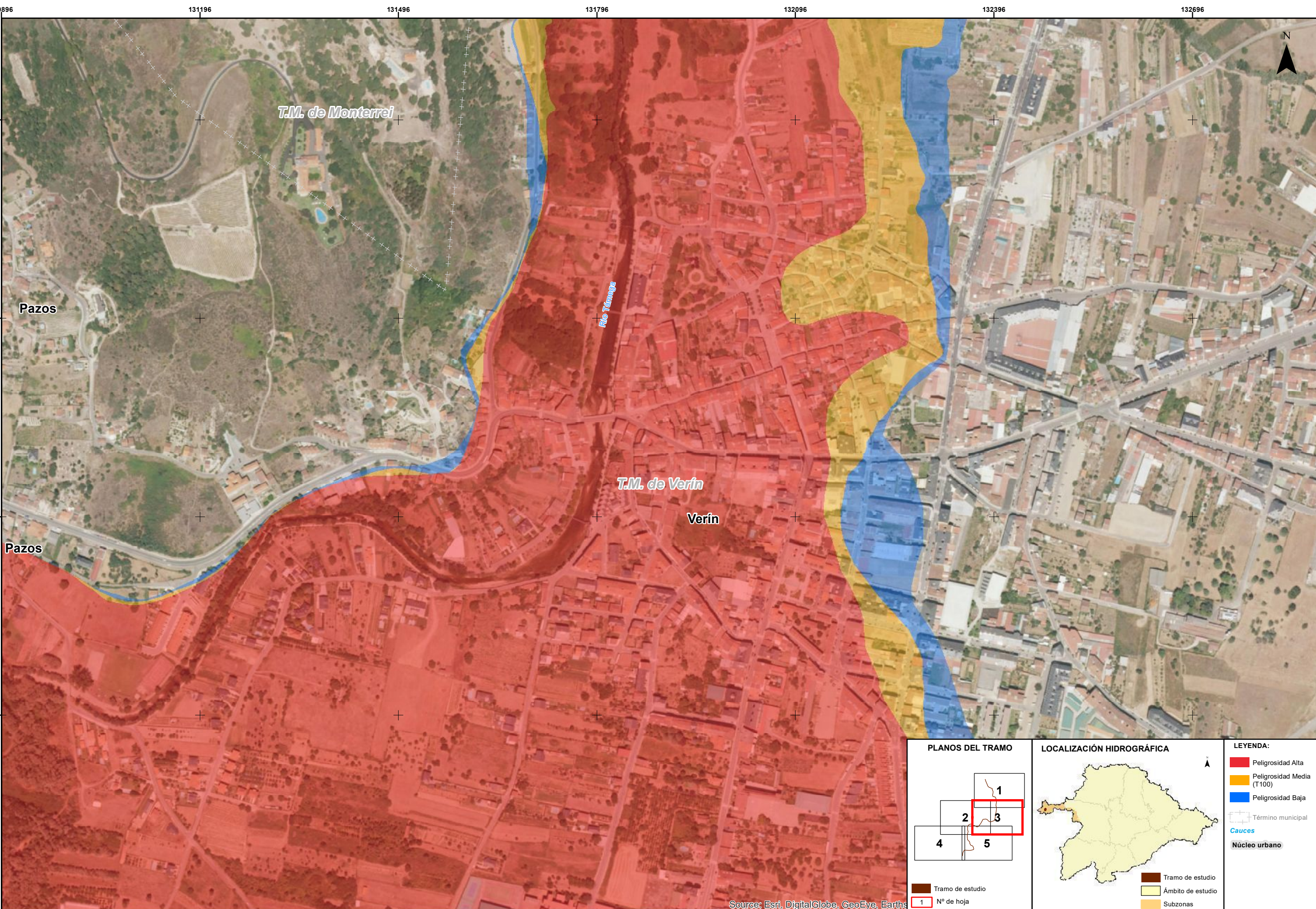




Source: Esri, DigitalGlobe, GeoEye, Earthstar

<p><b>PLANOS DEL TRAMO</b></p> <p>Tramo de estudio 1 N° de hoja</p>	<p><b>LOCALIZACIÓN HIDROGRÁFICA</b></p> <p>Tramo de estudio Ámbito de estudio Subzonas</p>	<p><b>LEYENDA:</b></p> <ul style="list-style-type: none"> <li><span style="display: inline-block; width: 15px; height: 10px; background-color: red; border: 1px solid black;"></span> Peligrosidad Alta</li> <li><span style="display: inline-block; width: 15px; height: 10px; background-color: yellow; border: 1px solid black;"></span> Peligrosidad Media (T100)</li> <li><span style="display: inline-block; width: 15px; height: 10px; background-color: blue; border: 1px solid black;"></span> Peligrosidad Baja</li> <li><span style="display: inline-block; border-bottom: 1px dashed black; width: 20px;"></span> Término municipal</li> <li><span style="display: inline-block; border-bottom: 1px solid blue; width: 20px;"></span> <b>Cauces</b></li> <li><span style="display: inline-block; background-color: gray; padding: 2px 5px; border: 1px solid black;"></span> <b>Núcleo urbano</b></li> </ul>
---	--	--

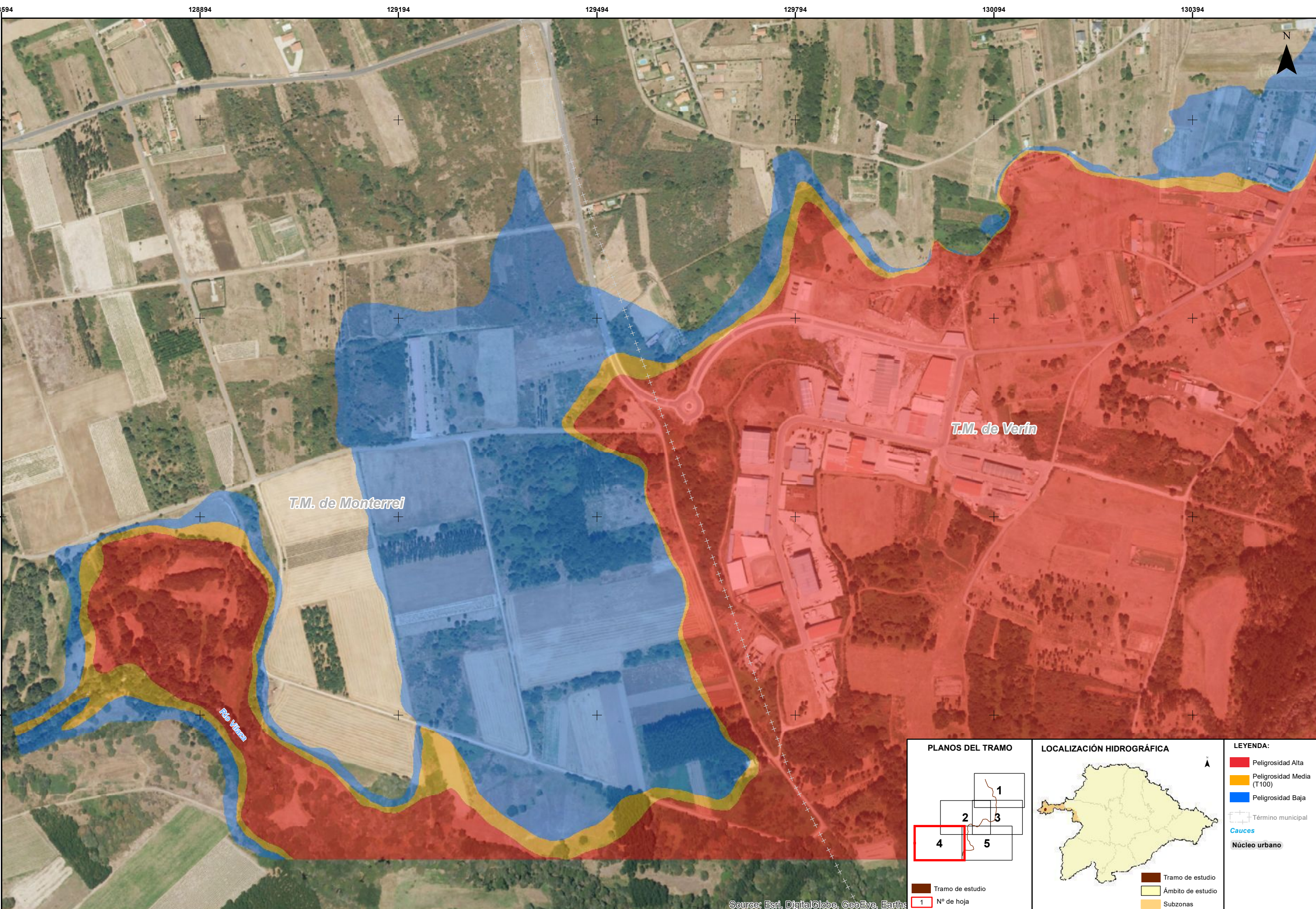




Source: Esri, DigitalGlobe, GeoEye, Earthstar

<p><b>PLANOS DEL TRAMO</b></p> <p>Tramo de estudio 1 N° de hoja</p>	<p><b>LOCALIZACIÓN HIDROGRÁFICA</b></p> <p>Tramo de estudio Ámbito de estudio Subzonas</p>	<p><b>LEYENDA:</b></p> <ul style="list-style-type: none"> <li><span style="display: inline-block; width: 15px; height: 10px; background-color: red; border: 1px solid black;"></span> Peligrosidad Alta</li> <li><span style="display: inline-block; width: 15px; height: 10px; background-color: yellow; border: 1px solid black;"></span> Peligrosidad Media (T100)</li> <li><span style="display: inline-block; width: 15px; height: 10px; background-color: blue; border: 1px solid black;"></span> Peligrosidad Baja</li> <li><span style="display: inline-block; border-bottom: 1px dashed gray; width: 20px;"></span> Término municipal</li> <li><span style="display: inline-block; border-bottom: 1px solid blue; width: 20px;"></span> <b>Cauces</b></li> <li><span style="display: inline-block; background-color: gray; padding: 2px 5px; border: 1px solid black;"></span> <b>Núcleo urbano</b></li> </ul>
---	--	---

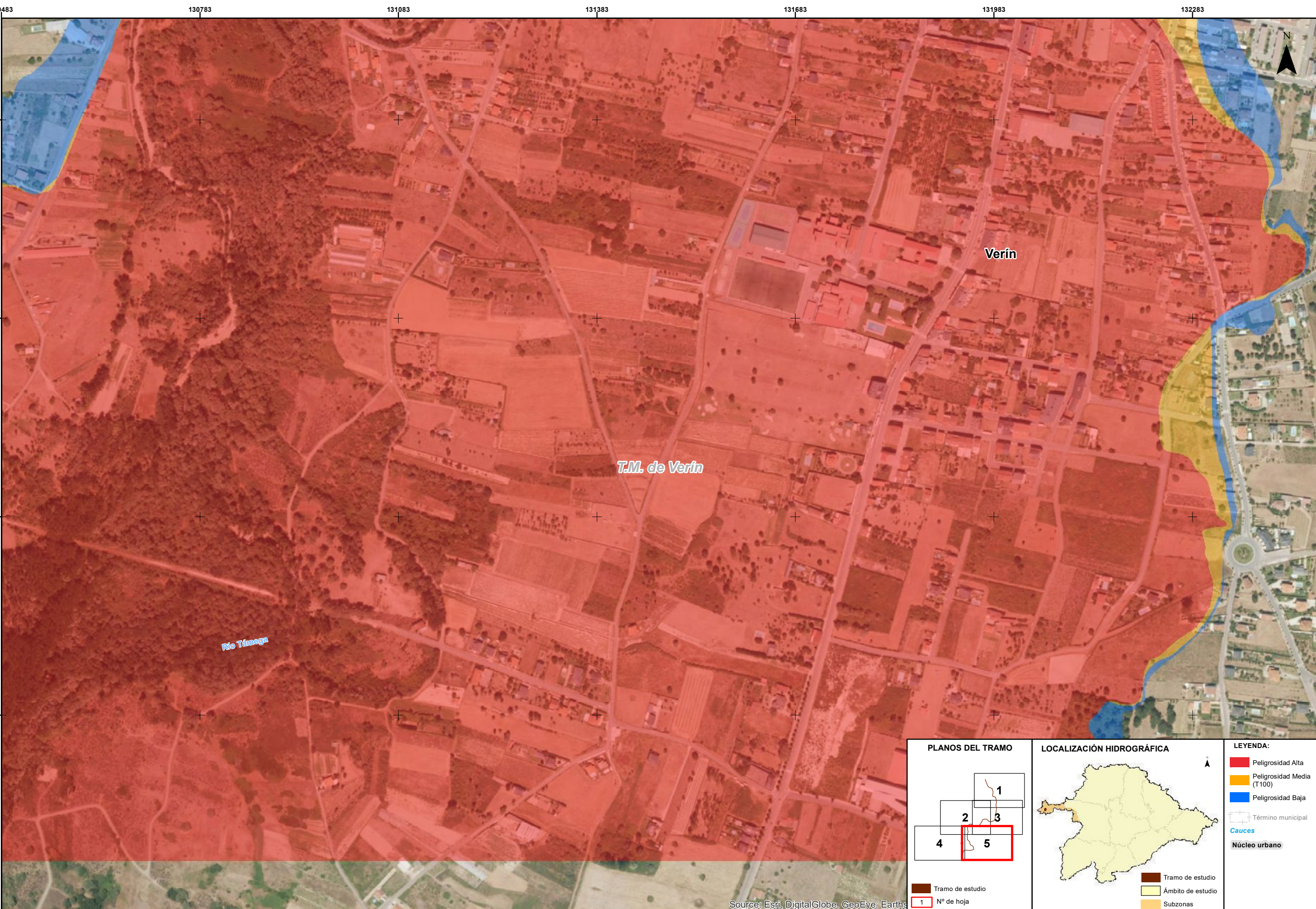




<p><b>PLANOS DEL TRAMO</b></p> <p>Tramo de estudio 1 N° de hoja</p>	<p><b>LOCALIZACIÓN HIDROGRÁFICA</b></p> <p>Tramo de estudio Ámbito de estudio Subzonas</p>	<p><b>LEYENDA:</b></p> <ul style="list-style-type: none"> <li><span style="display: inline-block; width: 15px; height: 10px; background-color: red; border: 1px solid black; margin-right: 5px;"></span> Peligrosidad Alta</li> <li><span style="display: inline-block; width: 15px; height: 10px; background-color: yellow; border: 1px solid black; margin-right: 5px;"></span> Peligrosidad Media (T100)</li> <li><span style="display: inline-block; width: 15px; height: 10px; background-color: blue; border: 1px solid black; margin-right: 5px;"></span> Peligrosidad Baja</li> <li><span style="display: inline-block; border-bottom: 1px dashed black; width: 20px; margin-right: 5px;"></span> Término municipal</li> <li><span style="display: inline-block; width: 15px; height: 10px; background-color: lightblue; border: 1px solid black; margin-right: 5px;"></span> Cauces</li> <li><span style="display: inline-block; width: 15px; height: 10px; background-color: grey; border: 1px solid black; margin-right: 5px;"></span> Núcleo urbano</li> </ul>
---	--	--

Source: Esri, DigitalGlobe, GeoEye, Earth\*

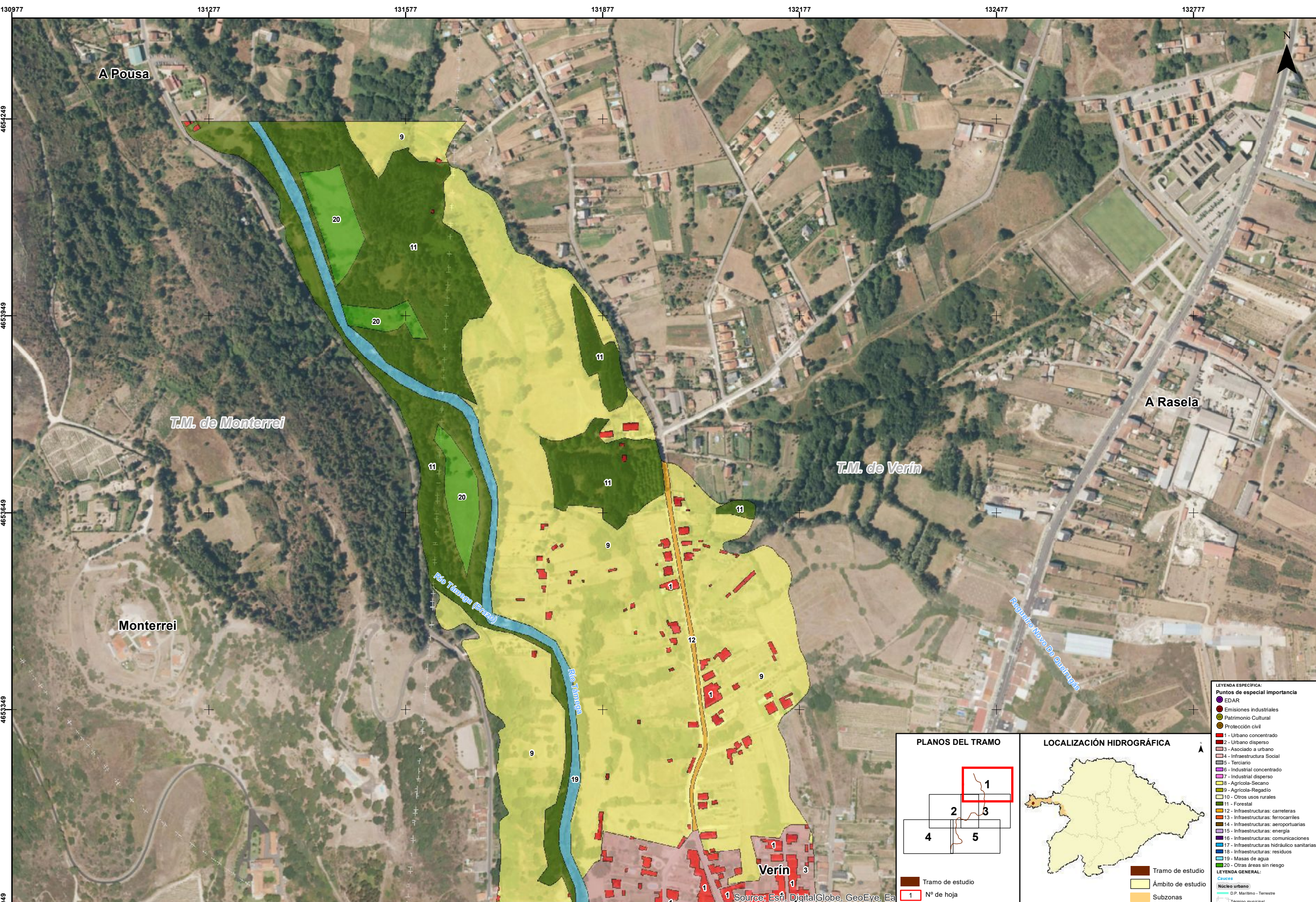




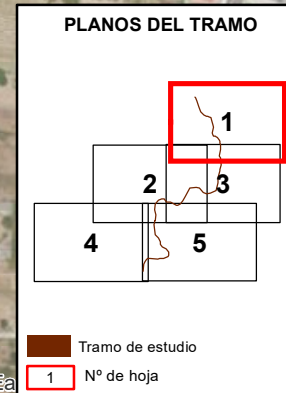
<p><b>PLANOS DEL TRAMO</b></p> <p>Tramo de estudio 1 N° de hoja</p>	<p><b>LOCALIZACIÓN HIDROGRÁFICA</b></p> <p>Tramo de estudio Ámbito de estudio Subzonas</p>	<p><b>LEYENDA:</b></p> <ul style="list-style-type: none"> <li><span style="display: inline-block; width: 15px; height: 10px; background-color: red; margin-right: 5px;"></span> Peligrosidad Alta</li> <li><span style="display: inline-block; width: 15px; height: 10px; background-color: yellow; margin-right: 5px;"></span> Peligrosidad Media (T100)</li> <li><span style="display: inline-block; width: 15px; height: 10px; background-color: blue; margin-right: 5px;"></span> Peligrosidad Baja</li> <li><span style="display: inline-block; border-bottom: 1px dashed black; width: 20px; margin-right: 5px;"></span> Término municipal</li> <li><span style="color: blue;">Cauces</span></li> <li><span style="background-color: gray; padding: 2px 5px;">Núcleo urbano</span></li> </ul>
---	--	---

Source: Esri, DigitalGlobe, GeoEye, Earth\*

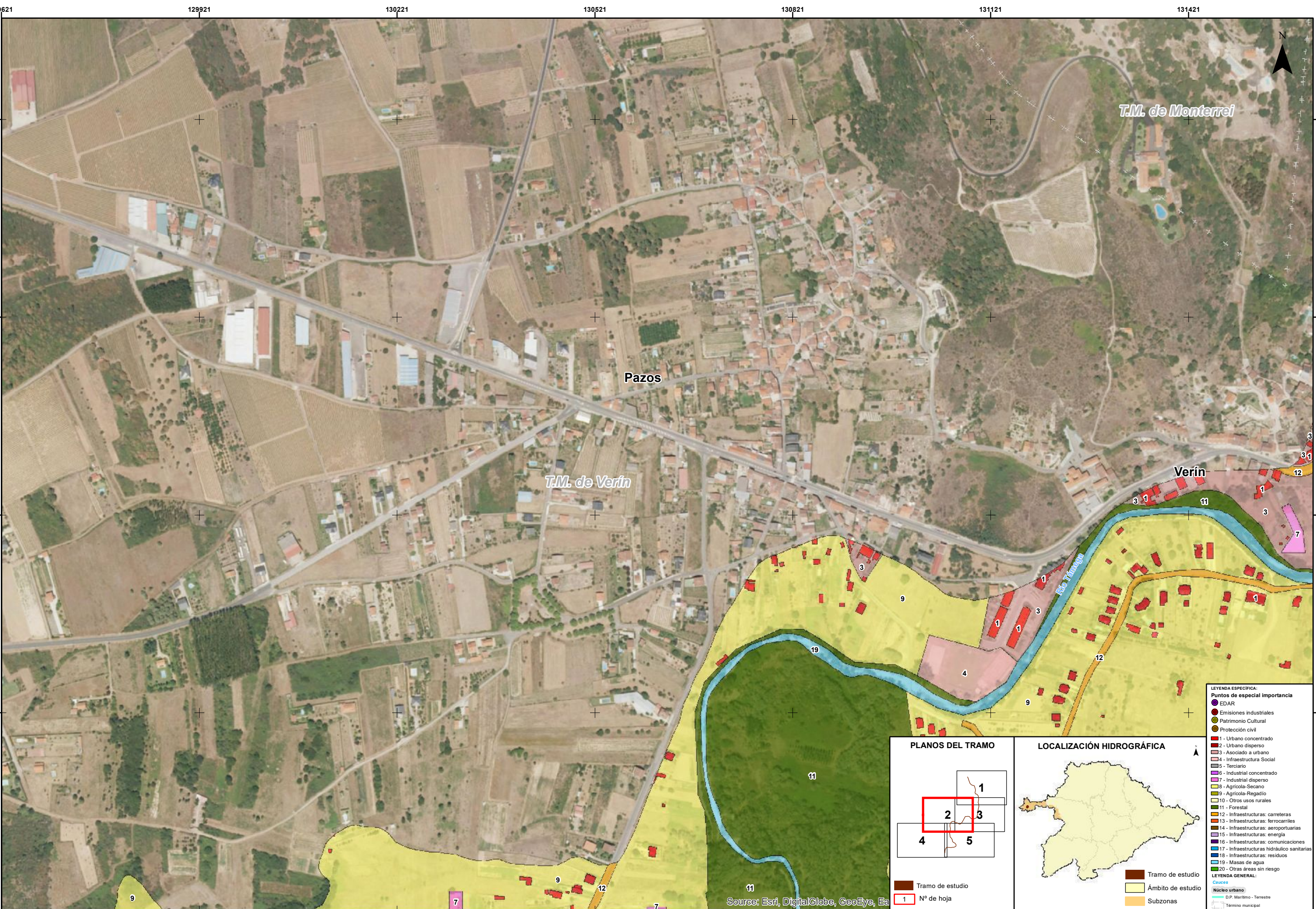




- LEYENDA ESPECIAL:**
- Puntos de especial importancia
  - EDAR
  - Emisiones industriales
  - Patrimonio Cultural
  - Protección civil
  - 1 - Urbano concentrado
  - 2 - Urbano disperso
  - 3 - Asociado a urbano
  - 4 - Infraestructura Social
  - 5 - Terciario
  - 6 - Industrial concentrado
  - 7 - Industrial disperso
  - 8 - Agrícola-Secano
  - 9 - Agrícola-Regadío
  - 10 - Otros usos rurales
  - 11 - Forestal
  - 12 - Infraestructuras: carreteras
  - 13 - Infraestructuras: ferrocarriles
  - 14 - Infraestructuras: aeroportuarias
  - 15 - Infraestructuras: energía
  - 16 - Infraestructuras: comunicaciones
  - 17 - Infraestructuras: hidráulico sanitarias
  - 18 - Infraestructuras: residuos
  - 19 - Masas de agua
  - 20 - Otras áreas sin riesgo
- LEYENDA GENERAL:**
- Núcleo urbano
  - D.P. Marítimo - Terrestre
  - Término municipal







**LEYENDA ESPECÍFICA:**

**Puntos de especial importancia**

- EDAR
- Emisiones industriales
- Patrimonio Cultural
- Protección civil

**Tipos de usos y actividades:**

- 1 - Urbano concentrado
- 2 - Urbano disperso
- 3 - Asociado a urbano
- 4 - Infraestructura Social
- 5 - Terciario
- 6 - Industrial concentrado
- 7 - Industrial disperso
- 8 - Agrícola-Secano
- 9 - Agrícola-Regadío
- 10 - Otros usos rurales
- 11 - Forestal
- 12 - Infraestructuras: carreteras
- 13 - Infraestructuras: ferrocarriles
- 14 - Infraestructuras: aeroportuarias
- 15 - Infraestructuras: energía
- 16 - Infraestructuras: comunicaciones
- 17 - Infraestructuras: hidráulico sanitarias
- 18 - Infraestructuras: residuos
- 19 - Masas de agua
- 20 - Otras áreas sin riesgo

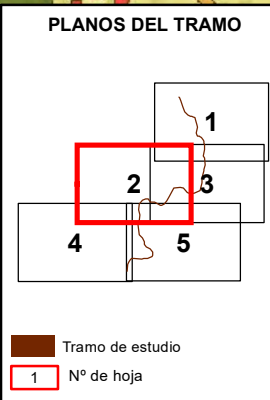
**LEYENDA GENERAL:**

**Tramos:**

- Tramo de estudio
- Ámbito de estudio
- Subzonas

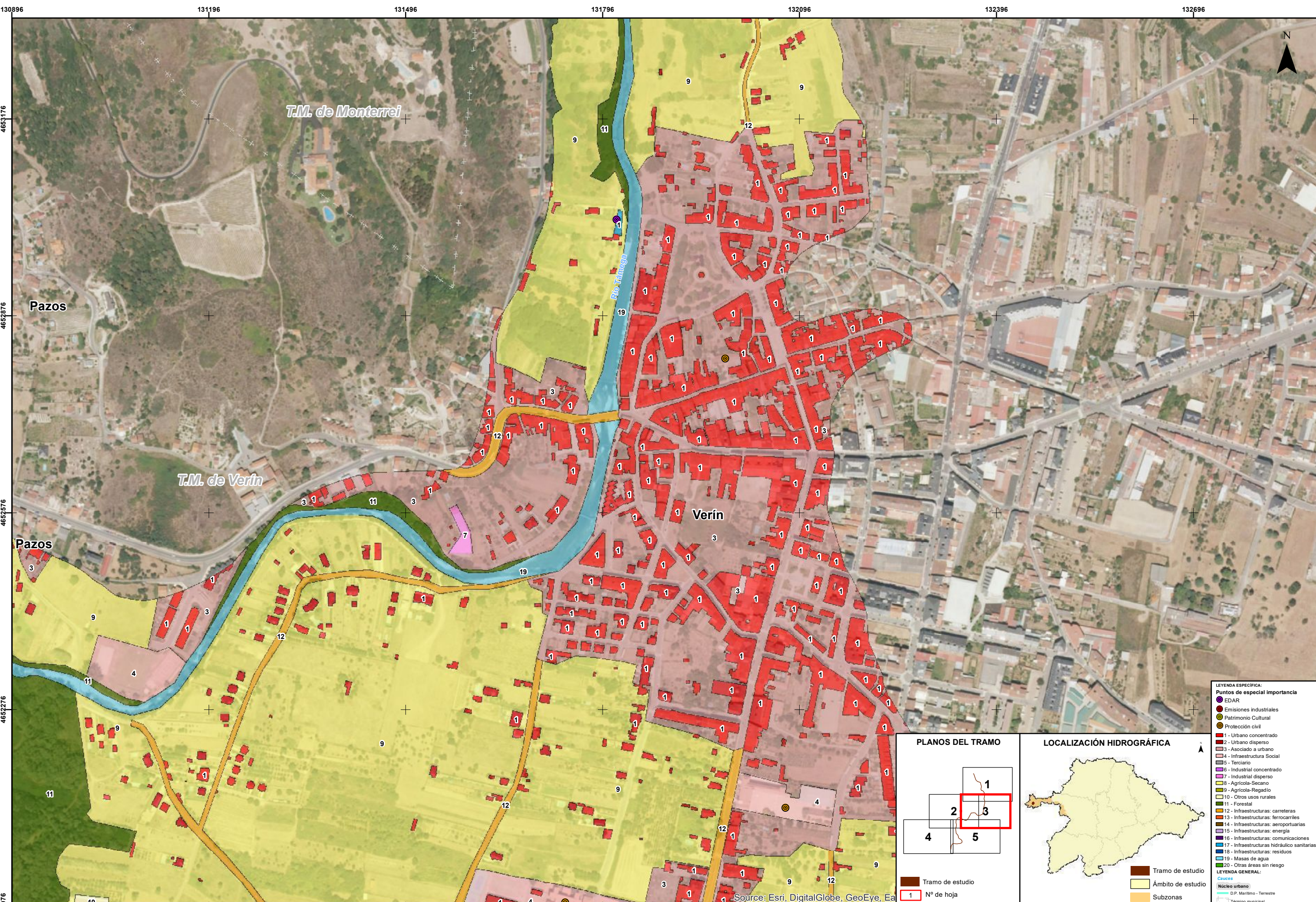
**Tipos de líneas:**

- Núcleo urbano
- D.P. Marítimo - Terrestre
- Término municipal

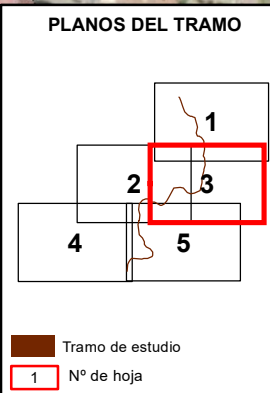


Source: Esri, DigitalGlobe, GeoEye, Ea

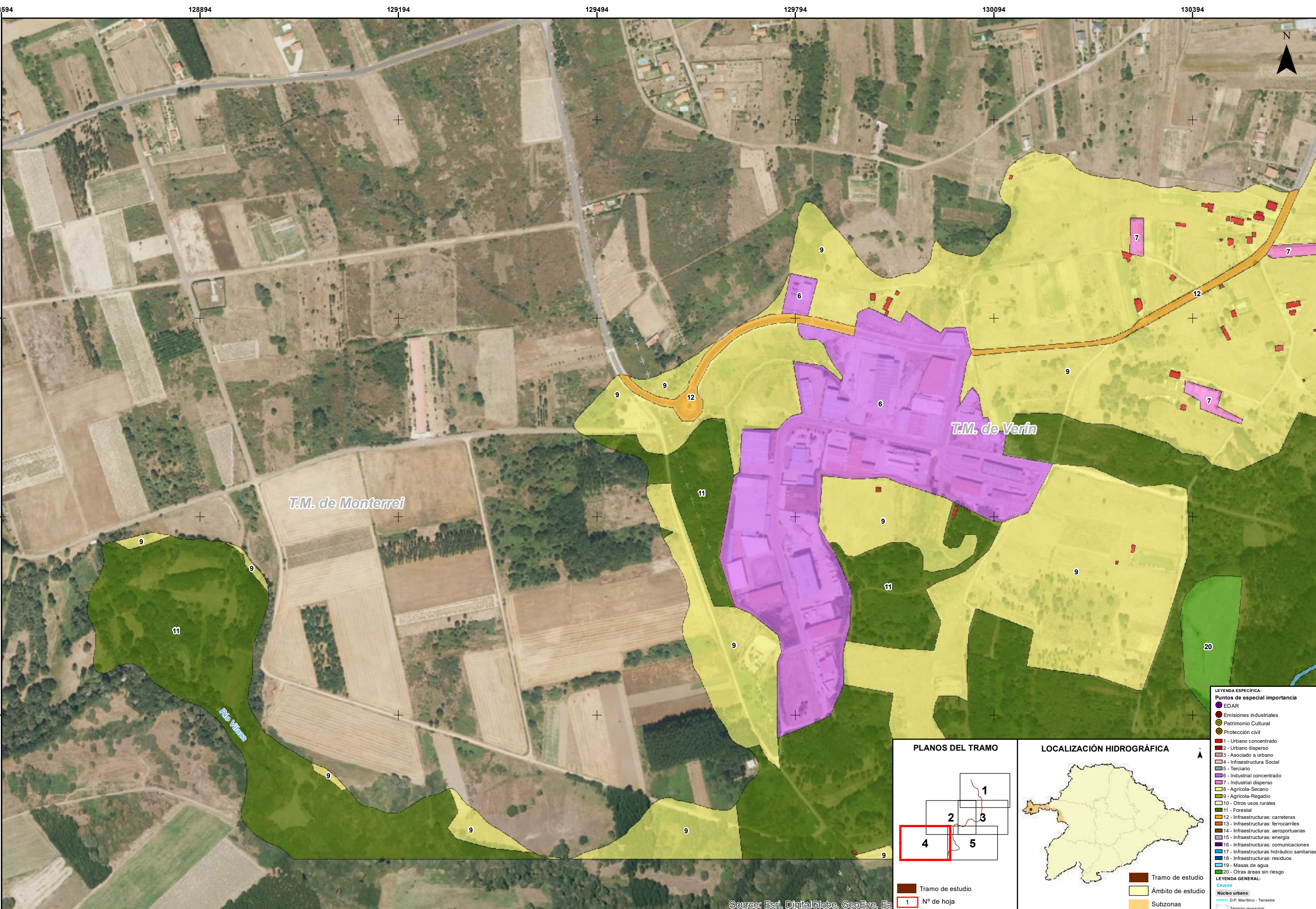




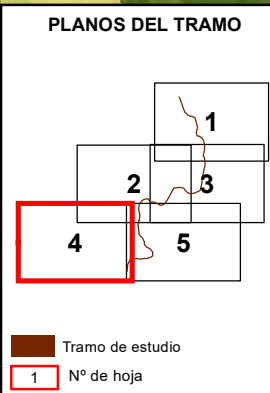
- LEYENDA ESPECÍFICA:**
- Puntos de especial importancia
  - EDAR
  - Emisiones industriales
  - Patrimonio Cultural
  - Protección civil
  - 1 - Urbano concentrado
  - 2 - Urbano disperso
  - 3 - Asociado a urbano
  - 4 - Infraestructura Social
  - 5 - Terciario
  - 6 - Industrial concentrado
  - 7 - Industrial disperso
  - 8 - Agrícola-Secano
  - 9 - Agrícola-Regadío
  - 10 - Otros usos rurales
  - 11 - Forestal
  - 12 - Infraestructuras: carreteras
  - 13 - Infraestructuras: ferrocarriles
  - 14 - Infraestructuras: aeroportuarias
  - 15 - Infraestructuras: energía
  - 16 - Infraestructuras: comunicaciones
  - 17 - Infraestructuras: hidráulico sanitarias
  - 18 - Infraestructuras: residuos
  - 19 - Masas de agua
  - 20 - Otras áreas sin riesgo
- LEYENDA GENERAL:**
- Núcleo urbano
  - D.P. Marítimo - Terrestre
  - Término municipal





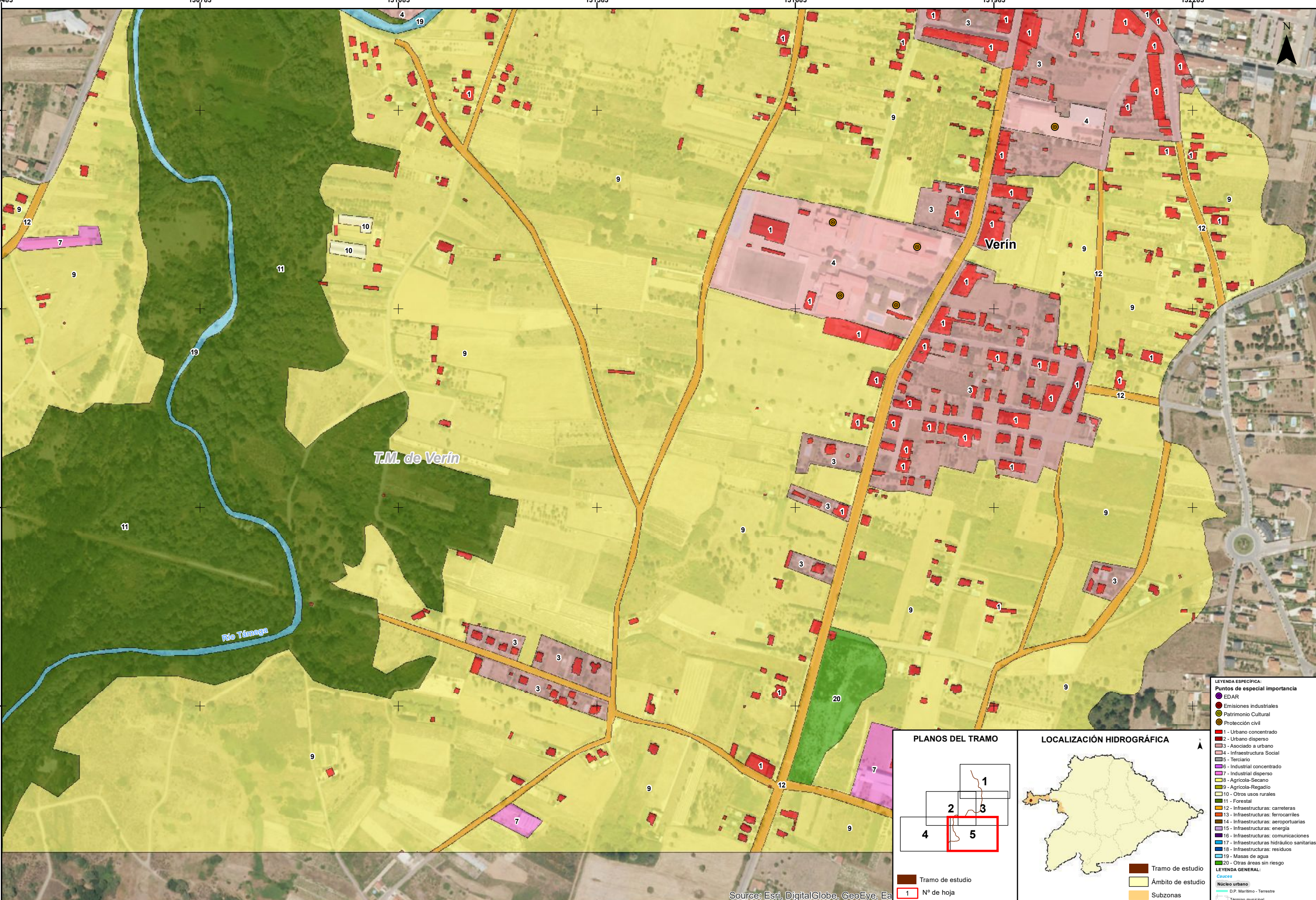


- LEYENDA ESPECÍFICA:**
- Puntos de especial importancia
  - EDAR
  - Emisiones industriales
  - Patrimonio Cultural
  - Protección civil
  - 1 - Urbano concentrado
  - 2 - Urbano disperso
  - 3 - Asociado a urbano
  - 4 - Infraestructura Social
  - 5 - Terciario
  - 6 - Industrial concentrado
  - 7 - Industrial disperso
  - 8 - Agrícola-Secano
  - 9 - Agrícola-Regadío
  - 10 - Otros usos rurales
  - 11 - Forestal
  - 12 - Infraestructuras: carreteras
  - 13 - Infraestructuras: ferrocarriles
  - 14 - Infraestructuras: aeroportuarias
  - 15 - Infraestructuras: energía
  - 16 - Infraestructuras: comunicaciones
  - 17 - Infraestructuras: hidráulico sanitarias
  - 18 - Infraestructuras: residuos
  - 19 - Masas de agua
  - 20 - Otras áreas sin riesgo
- LEYENDA GENERAL:**
- Núcleo urbano
  - D.P. Marítimo - Terrestre
  - Término municipal

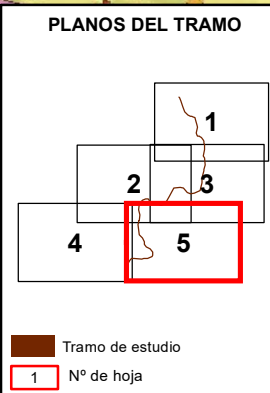


Source: Esri, DigitalGlobe, GeoEye, Ea



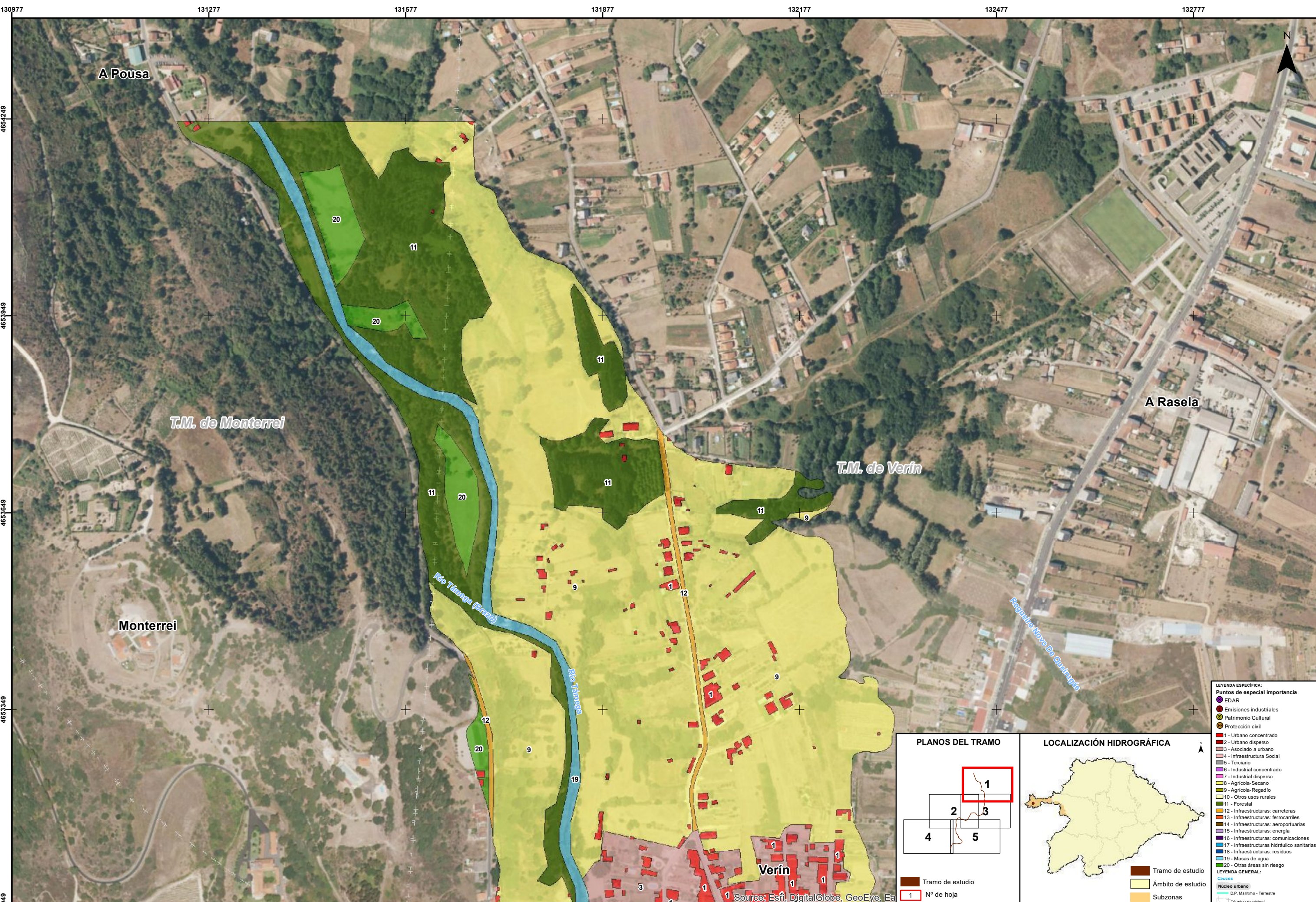


- LEYENDA ESPECÍFICA:**
- Puntos de especial importancia**
- EDAR
  - Emisiones industriales
  - Patrimonio Cultural
  - Protección civil
- Tipos de edificios:**
- 1 - Urbano concentrado
  - 2 - Urbano disperso
  - 3 - Asociado a urbano
  - 4 - Infraestructura Social
  - 5 - Terciario
  - 6 - Industrial concentrado
  - 7 - Industrial disperso
  - 8 - Agrícola-Secano
  - 9 - Agrícola-Regadío
  - 10 - Otros usos rurales
  - 11 - Forestal
  - 12 - Infraestructuras: carreteras
  - 13 - Infraestructuras: ferrocarriles
  - 14 - Infraestructuras: aeroportuarias
  - 15 - Infraestructuras: energía
  - 16 - Infraestructuras: comunicaciones
  - 17 - Infraestructuras: hidráulico sanitarias
  - 18 - Infraestructuras: residuos
  - 19 - Masas de agua
  - 20 - Otras áreas sin riesgo
- LEYENDA GENERAL:**
- Núcleo urbano
  - D.P. Marítimo - Terrestre
  - Término municipal

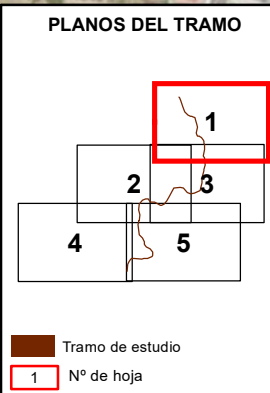


Source: Esri, DigitalGlobe, GeoEye, Ea

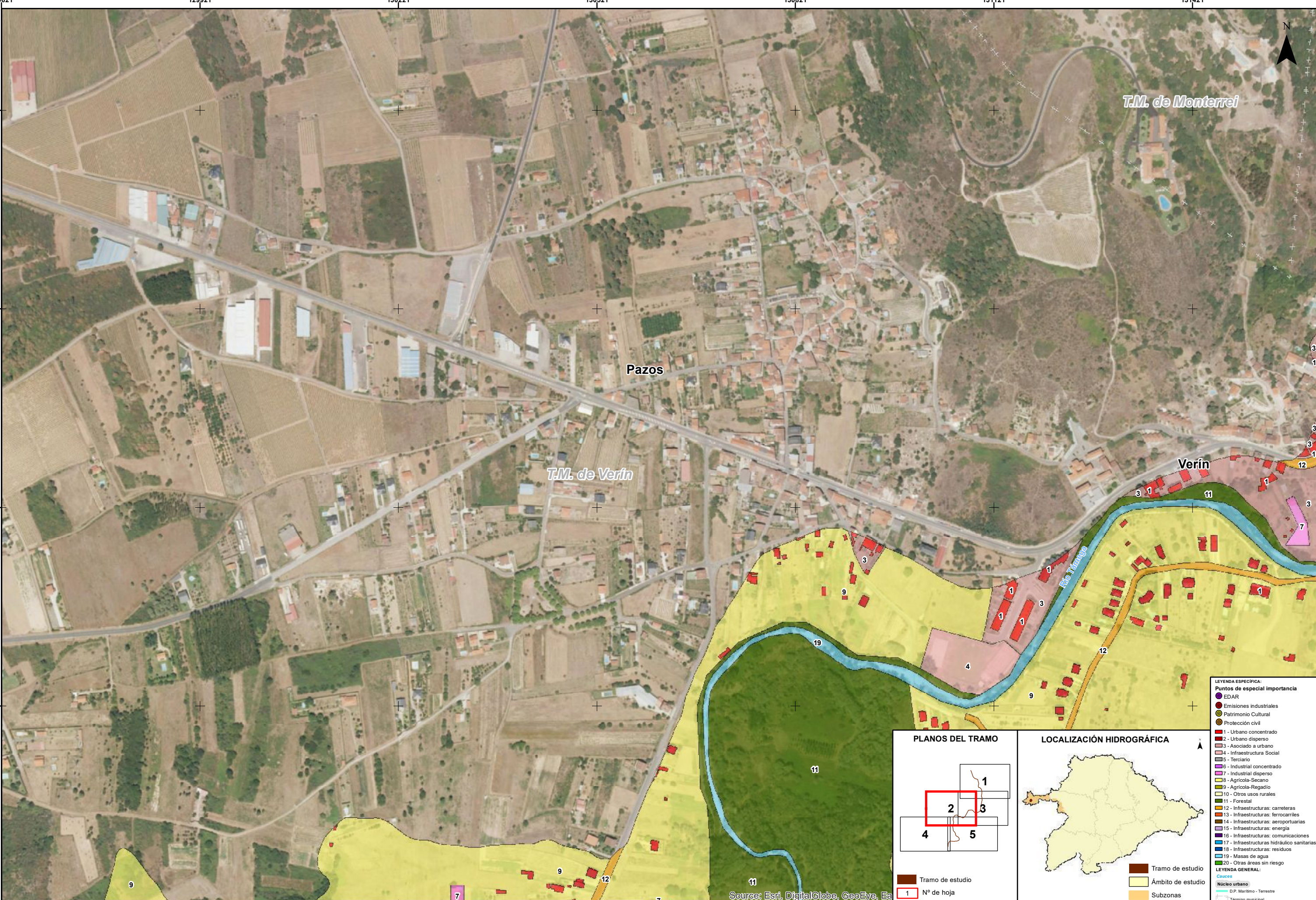




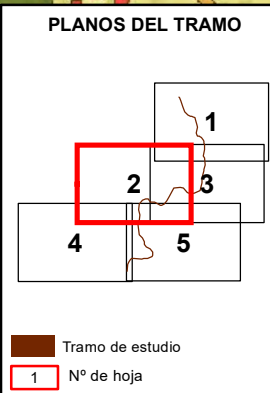
- LEYENDA ESPECIAL:**
- Puntos de especial importancia
  - EDAR
  - Emisiones industriales
  - Patrimonio Cultural
  - Protección civil
  - 1 - Urbano concentrado
  - 2 - Urbano disperso
  - 3 - Asociado a urbano
  - 4 - Infraestructura Social
  - 5 - Terciario
  - 6 - Industrial concentrado
  - 7 - Industrial disperso
  - 8 - Agrícola-Secano
  - 9 - Agrícola-Regadío
  - 10 - Otros usos rurales
  - 11 - Forestal
  - 12 - Infraestructuras: carreteras
  - 13 - Infraestructuras: ferrocarriles
  - 14 - Infraestructuras: aeroportuarias
  - 15 - Infraestructuras: energía
  - 16 - Infraestructuras: comunicaciones
  - 17 - Infraestructuras: hidráulico sanitarias
  - 18 - Infraestructuras: residuos
  - 19 - Masas de agua
  - 20 - Otras áreas sin riesgo
- LEYENDA GENERAL:**
- Núcleo urbano
  - D.P. Marítimo - Terrestre
  - Término municipal





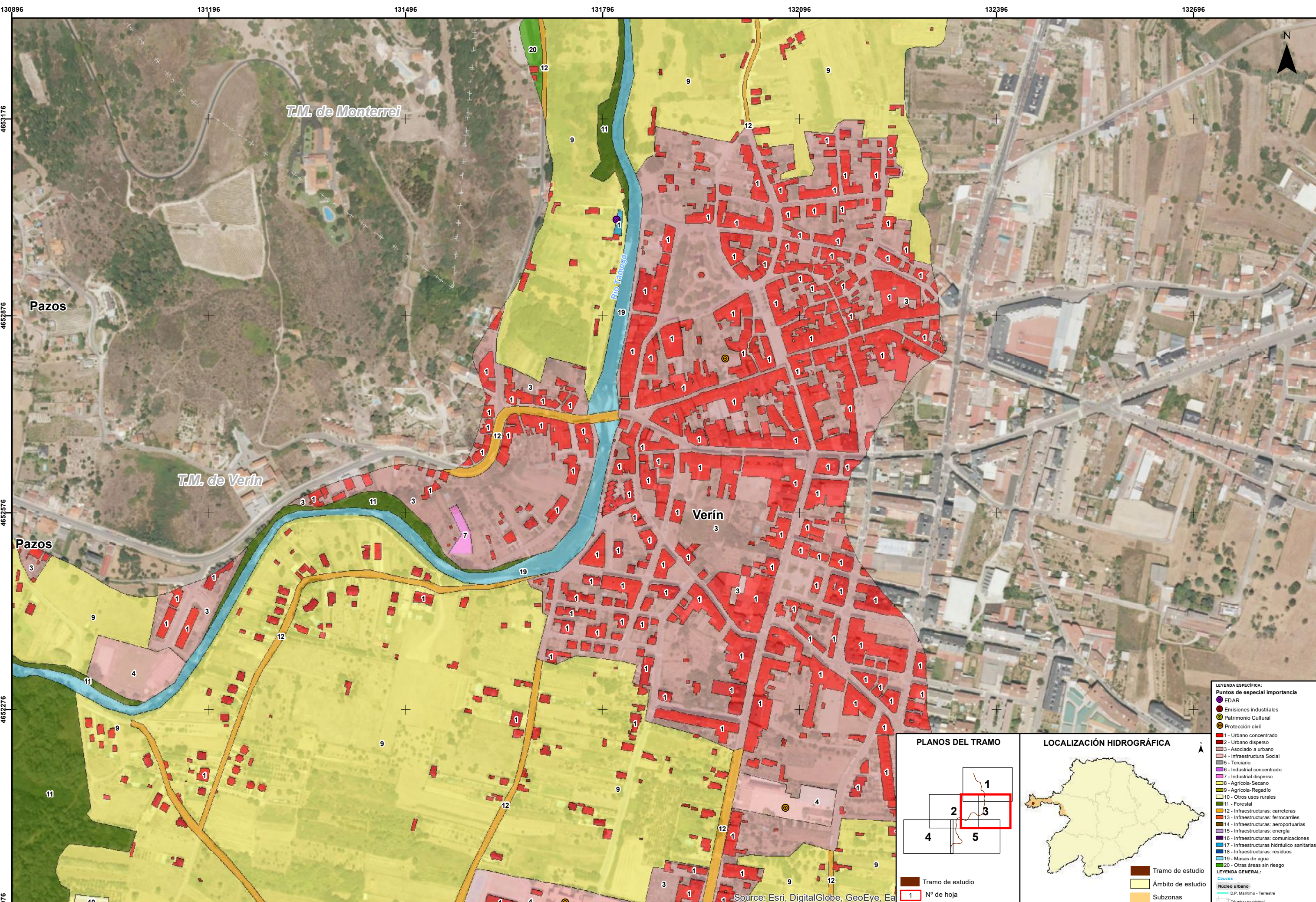


- LEYENDA ESPECIAL:**
- Puntos de especial importancia
  - EDAR
  - Emisiones industriales
  - Patrimonio Cultural
  - Protección civil
- LEYENDA GENERAL:**
- 1 - Urbano concentrado
  - 2 - Urbano disperso
  - 3 - Asociado a urbano
  - 4 - Infraestructura Social
  - 5 - Terciario
  - 6 - Industrial concentrado
  - 7 - Industrial disperso
  - 8 - Agrícola-Secano
  - 9 - Agrícola-Regadío
  - 10 - Otros usos rurales
  - 11 - Forestal
  - 12 - Infraestructuras: carreteras
  - 13 - Infraestructuras: ferrocarriles
  - 14 - Infraestructuras: aeroportuarias
  - 15 - Infraestructuras: energía
  - 16 - Infraestructuras: comunicaciones
  - 17 - Infraestructuras: hidráulico sanitarias
  - 18 - Infraestructuras: residuos
  - 19 - Masas de agua
  - 20 - Otras áreas sin riesgo
- LEYENDA GENERAL:**
- Núcleo urbano
  - D.P. Marítimo - Terrestre
  - Término municipal

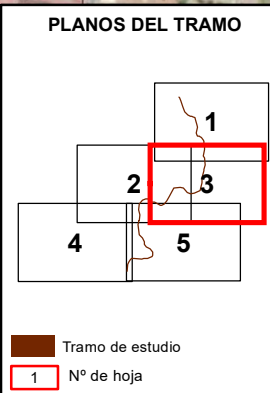


Source: Esri, DigitalGlobe, GeoEye, Ea

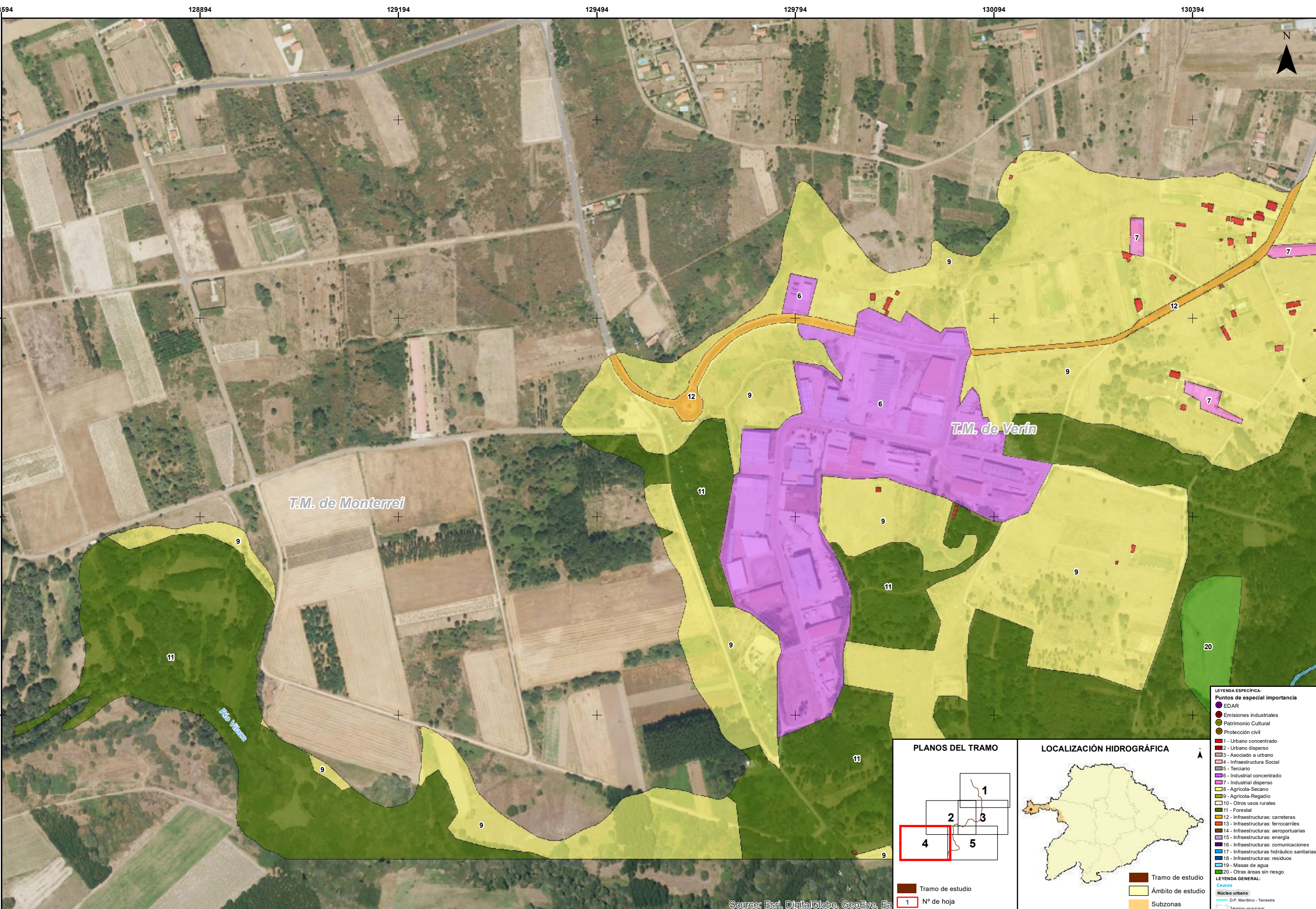




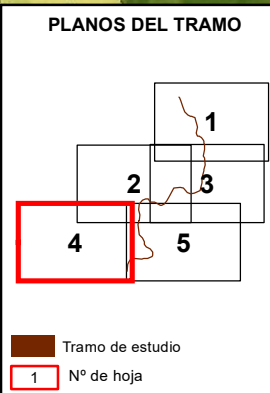
- LEYENDA ESPECÍFICA:**
- Puntos de especial importancia
  - EDAR
  - Emisiones industriales
  - Patrimonio Cultural
  - Protección civil
  - 1 - Urbano concentrado
  - 2 - Urbano disperso
  - 3 - Asociado a urbano
  - 4 - Infraestructura Social
  - 5 - Terciario
  - 6 - Industrial concentrado
  - 7 - Industrial disperso
  - 8 - Agrícola-Secano
  - 9 - Agrícola-Regadío
  - 10 - Otros usos rurales
  - 11 - Forestal
  - 12 - Infraestructuras: carreteras
  - 13 - Infraestructuras: ferrocarriles
  - 14 - Infraestructuras: aeroportuarias
  - 15 - Infraestructuras: energía
  - 16 - Infraestructuras: comunicaciones
  - 17 - Infraestructuras: hidráulico sanitarias
  - 18 - Infraestructuras: residuos
  - 19 - Masas de agua
  - 20 - Otras áreas sin riesgo
- LEYENDA GENERAL:**
- Núcleo urbano
  - D.P. Marítimo - Terrestre
  - Término municipal





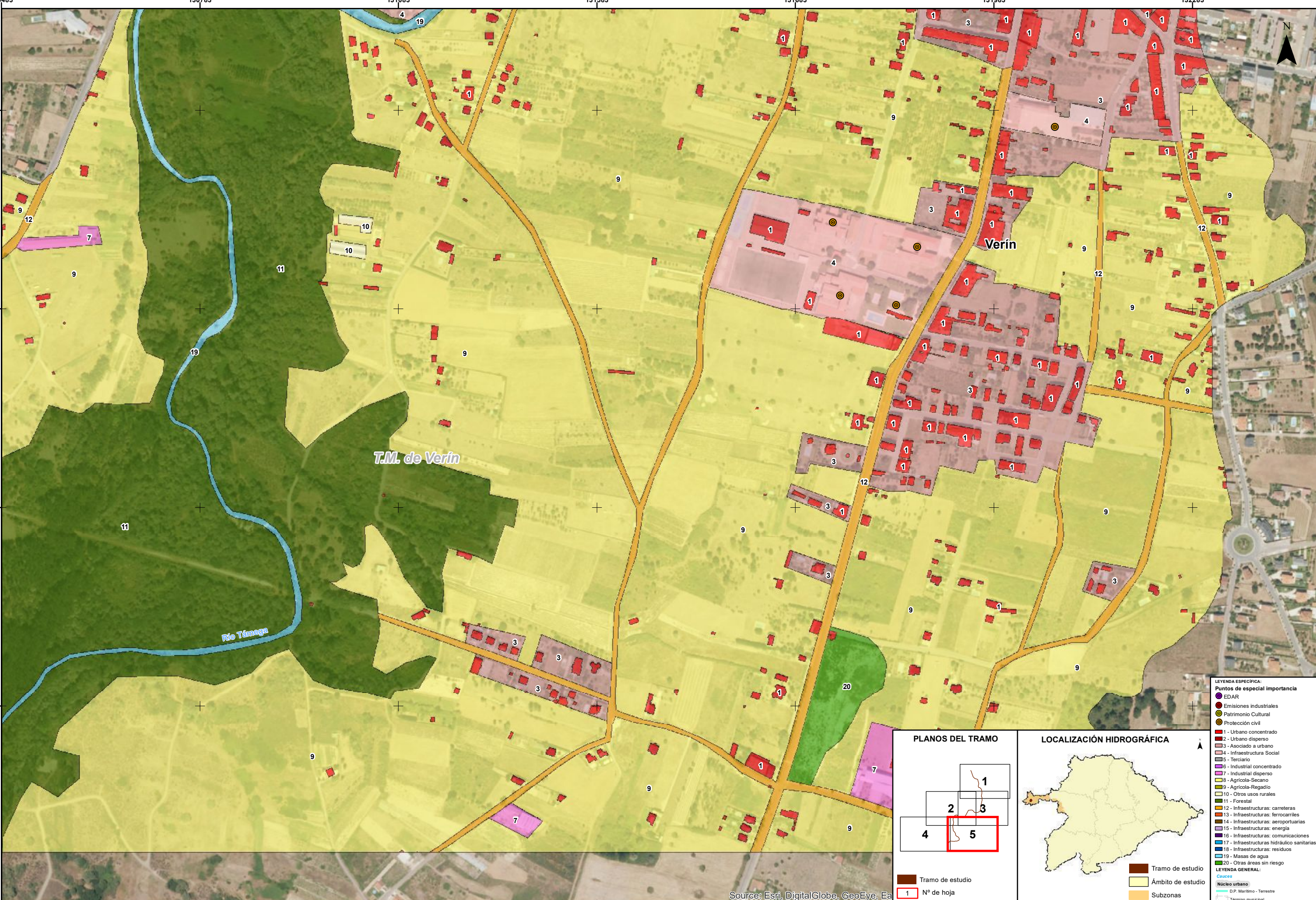


- LEYENDA ESPECÍFICA:**
- Puntos de especial importancia
    - EDAR
    - Emisiones industriales
    - Patrimonio Cultural
    - Protección civil
  - 1 - Urbano concentrado
  - 2 - Urbano disperso
  - 3 - Asociado a urbano
  - 4 - Infraestructura Social
  - 5 - Terciario
  - 6 - Industrial concentrado
  - 7 - Industrial disperso
  - 8 - Agrícola-Secano
  - 9 - Agrícola-Regadío
  - 10 - Otros usos rurales
  - 11 - Forestal
  - 12 - Infraestructuras: carreteras
  - 13 - Infraestructuras: ferrocarriles
  - 14 - Infraestructuras: aeroportuarias
  - 15 - Infraestructuras: energía
  - 16 - Infraestructuras: comunicaciones
  - 17 - Infraestructuras: hidráulico sanitarias
  - 18 - Infraestructuras: residuos
  - 19 - Masas de agua
  - 20 - Otras áreas sin riesgo
- LEYENDA GENERAL:**
- Núcleo urbano
  - D.P. Marítimo - Terrestre
  - Término municipal



Source: Esri, DigitalGlobe, GeoEye, Ea



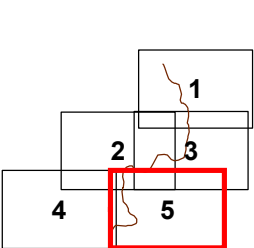


T.M. de Verín

Verín

Río Témega

**PLANOS DEL TRAMO**



Tramo de estudio  
1 N° de hoja

**LOCALIZACIÓN HIDROGRÁFICA**

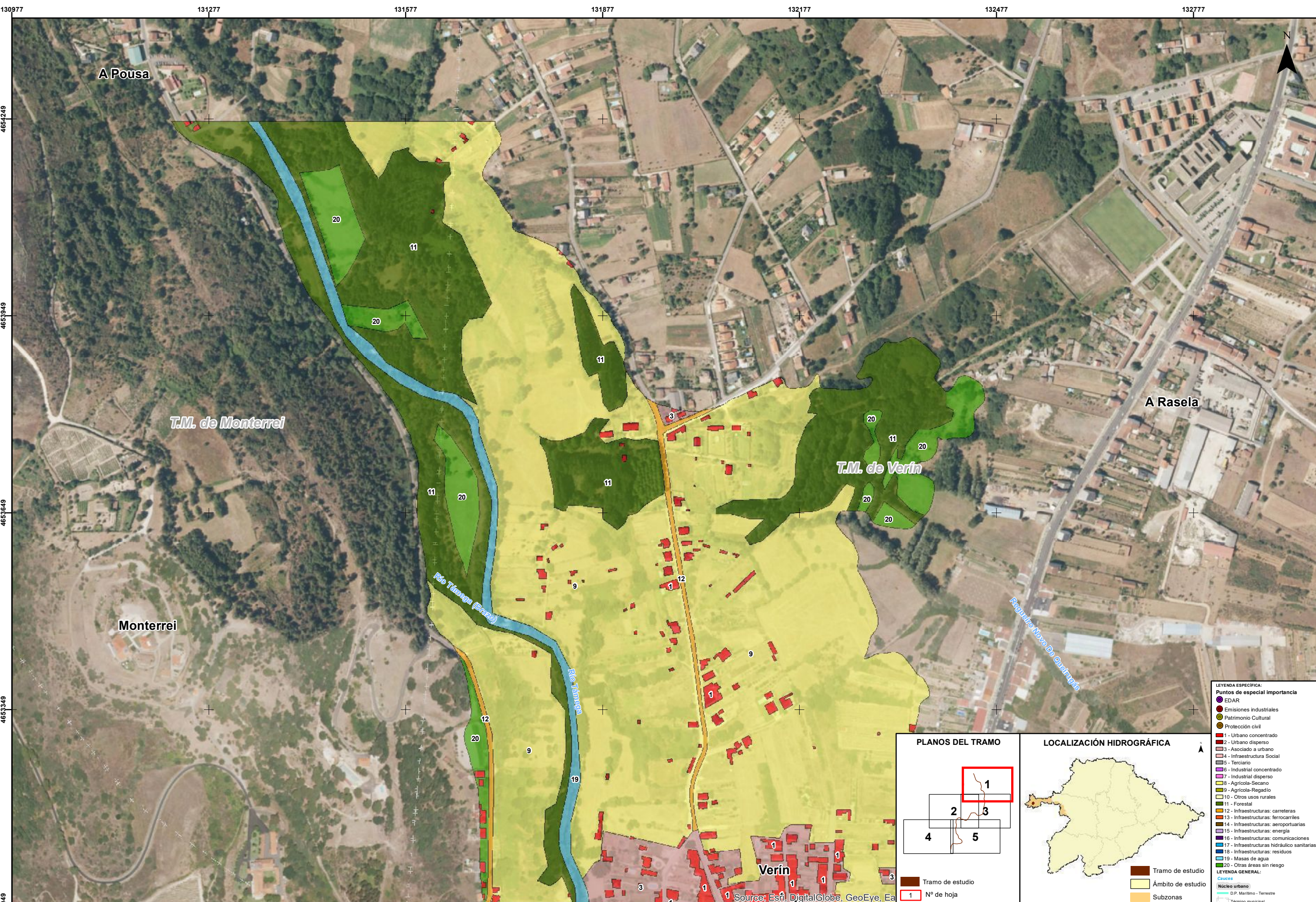


Tramo de estudio  
Ámbito de estudio  
Subzonas

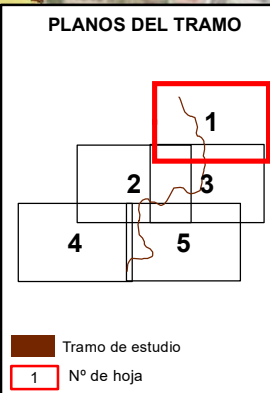
- LEYENDA ESPECÍFICA:**
- Puntos de especial importancia
  - EDAR
  - Emisiones industriales
  - Patrimonio Cultural
  - Protección civil
  - 1 - Urbano concentrado
  - 2 - Urbano disperso
  - 3 - Asociado a urbano
  - 4 - Infraestructura Social
  - 5 - Terciario
  - 6 - Industrial concentrado
  - 7 - Industrial disperso
  - 8 - Agrícola-Secano
  - 9 - Agrícola-Regadío
  - 10 - Otros usos rurales
  - 11 - Forestal
  - 12 - Infraestructuras: carreteras
  - 13 - Infraestructuras: ferrocarriles
  - 14 - Infraestructuras: aeroportuarias
  - 15 - Infraestructuras: energía
  - 16 - Infraestructuras: comunicaciones
  - 17 - Infraestructuras: hidráulico sanitarias
  - 18 - Infraestructuras: residuos
  - 19 - Masas de agua
  - 20 - Otras áreas sin riesgo
- LEYENDA GENERAL:**
- Líneas
  - Núcleo urbano
  - D.P. Marítimo - Terrestre
  - Término municipal

Source: Esri, DigitalGlobe, GeoEye, Ea

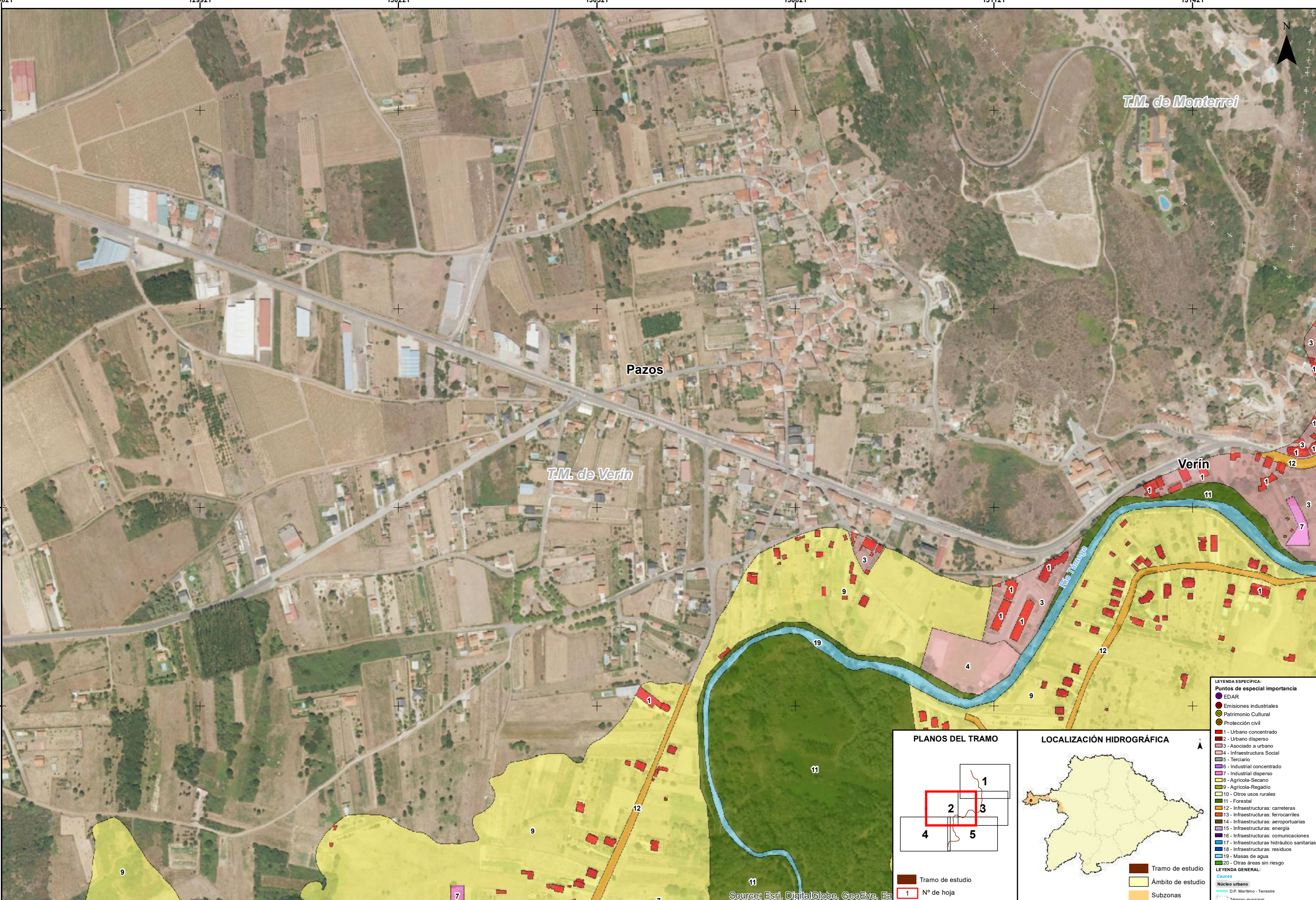




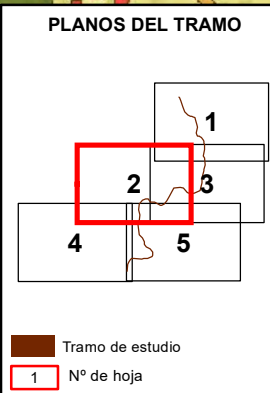
- LEYENDA ESPECÍFICA:**
- Puntos de especial importancia
  - EDAR
  - Emisiones industriales
  - Patrimonio Cultural
  - Protección civil
  - 1 - Urbano concentrado
  - 2 - Urbano disperso
  - 3 - Asociado a urbano
  - 4 - Infraestructura Social
  - 5 - Terciario
  - 6 - Industrial concentrado
  - 7 - Industrial disperso
  - 8 - Agrícola-Secano
  - 9 - Agrícola-Regadío
  - 10 - Otros usos rurales
  - 11 - Forestal
  - 12 - Infraestructuras: carreteras
  - 13 - Infraestructuras: ferrocarriles
  - 14 - Infraestructuras: aeroportuarias
  - 15 - Infraestructuras: energía
  - 16 - Infraestructuras: comunicaciones
  - 17 - Infraestructuras: hidráulico sanitarias
  - 18 - Infraestructuras: residuos
  - 19 - Masas de agua
  - 20 - Otras áreas sin riesgo
- LEYENDA GENERAL:**
- Núcleo urbano
  - D.P. Marítimo - Terrestre
  - Término municipal





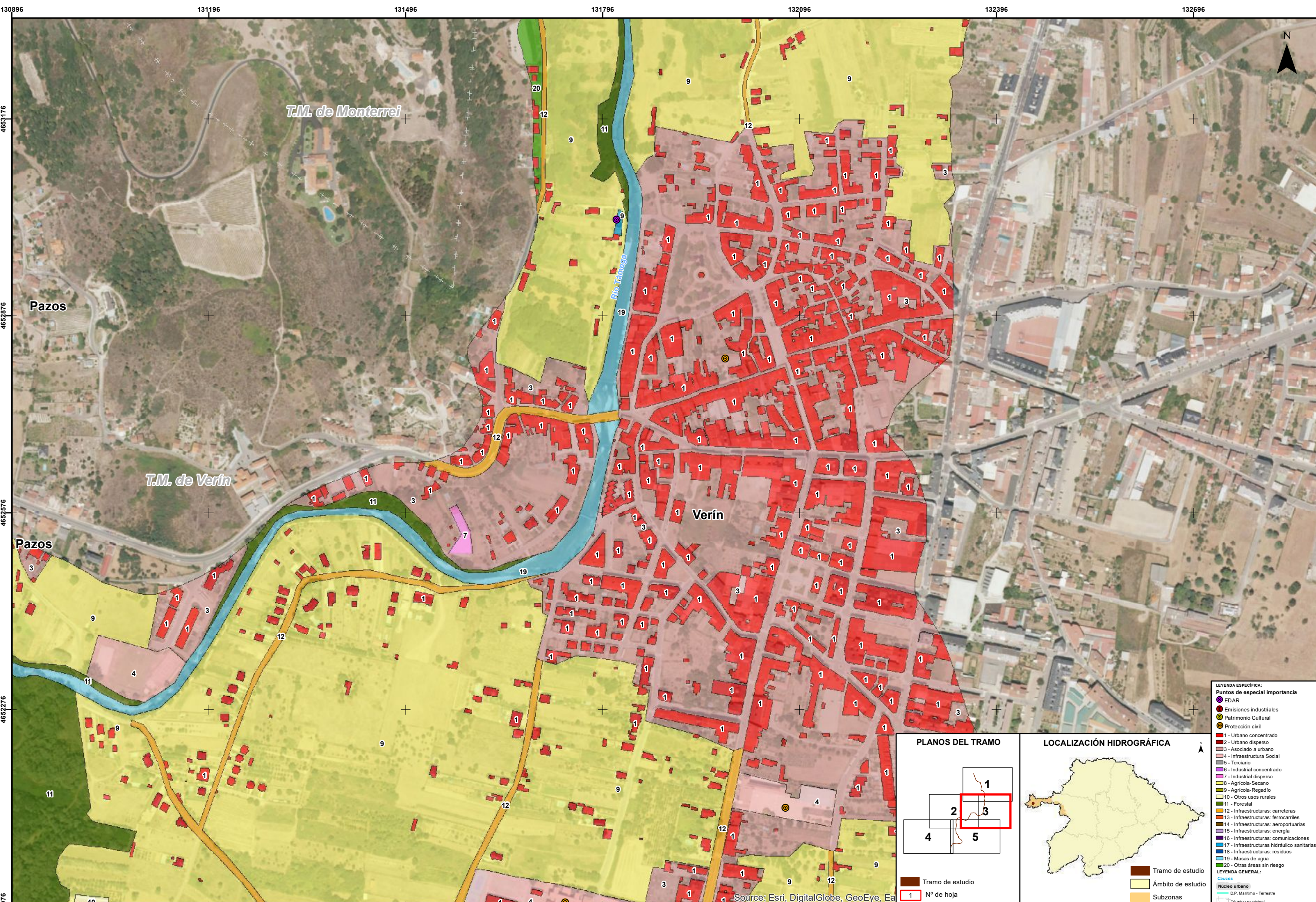


- LEYENDA ESPECIAL:**
- Puntos de especial importancia
  - EDAR
  - Emisiones industriales
  - Patrimonio Cultural
  - Protección civil
  - 1 - Urbano concentrado
  - 2 - Urbano disperso
  - 3 - Asociado a urbano
  - 4 - Infraestructura Social
  - 5 - Terciario
  - 6 - Industrial concentrado
  - 7 - Industrial disperso
  - 8 - Agrícola-Secano
  - 9 - Agrícola-Regadío
  - 10 - Otros usos rurales
  - 11 - Forestal
  - 12 - Infraestructuras: carreteras
  - 13 - Infraestructuras: ferrocarriles
  - 14 - Infraestructuras: aeroportuarias
  - 15 - Infraestructuras: energía
  - 16 - Infraestructuras: comunicaciones
  - 17 - Infraestructuras: hidráulico sanitarias
  - 18 - Infraestructuras: residuos
  - 19 - Masas de agua
  - 20 - Otras áreas sin riesgo
- LEYENDA GENERAL:**
- Núcleo urbano
  - D.P. Marítimo - Terrestre
  - Término municipal



Source: Esri, DigitalGlobe, GeoEye, Ea



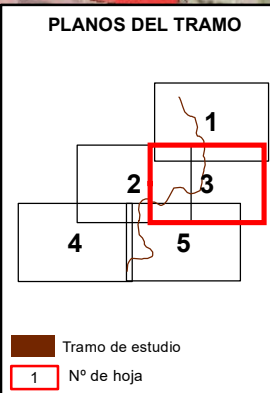


**LEYENDA ESPECÍFICA:**

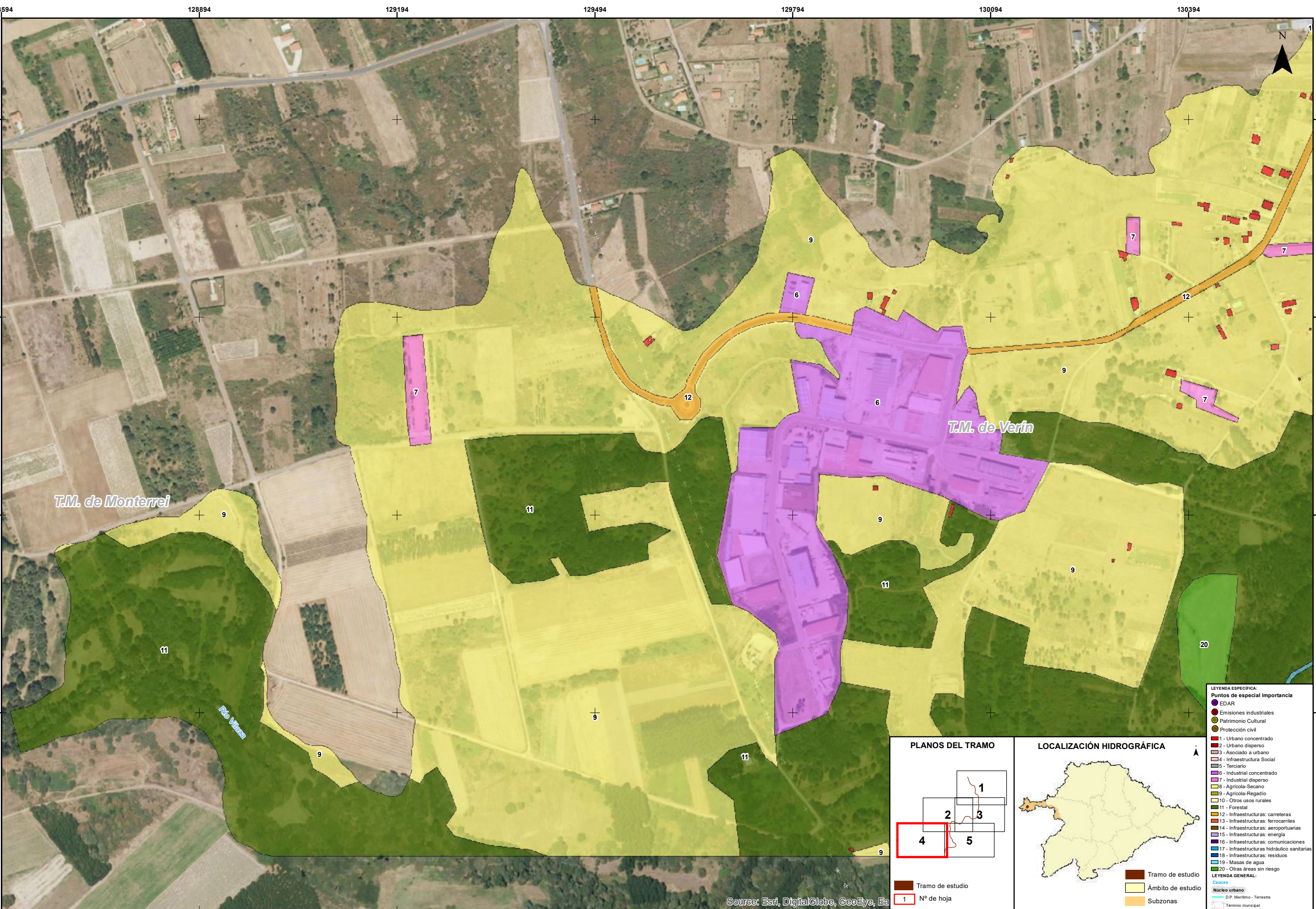
- Puntos de especial importancia
- EDAR
- Emisiones industriales
- Patrimonio Cultural
- Protección civil
- 1 - Urbano concentrado
- 2 - Urbano disperso
- 3 - Asociado a urbano
- 4 - Infraestructura Social
- 5 - Terciario
- 6 - Industrial concentrado
- 7 - Industrial disperso
- 8 - Agrícola-Secano
- 9 - Agrícola-Regadío
- 10 - Otros usos rurales
- 11 - Forestal
- 12 - Infraestructuras: carreteras
- 13 - Infraestructuras: ferrocarriles
- 14 - Infraestructuras: aeroportuarias
- 15 - Infraestructuras: energía
- 16 - Infraestructuras: comunicaciones
- 17 - Infraestructuras: hidráulico sanitarias
- 18 - Infraestructuras: residuos
- 19 - Masas de agua
- 20 - Otras áreas sin riesgo

**LEYENDA GENERAL:**

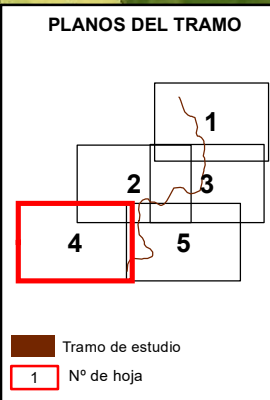
- Núcleo urbano
- D.P. Marítimo - Terrestre
- Término municipal





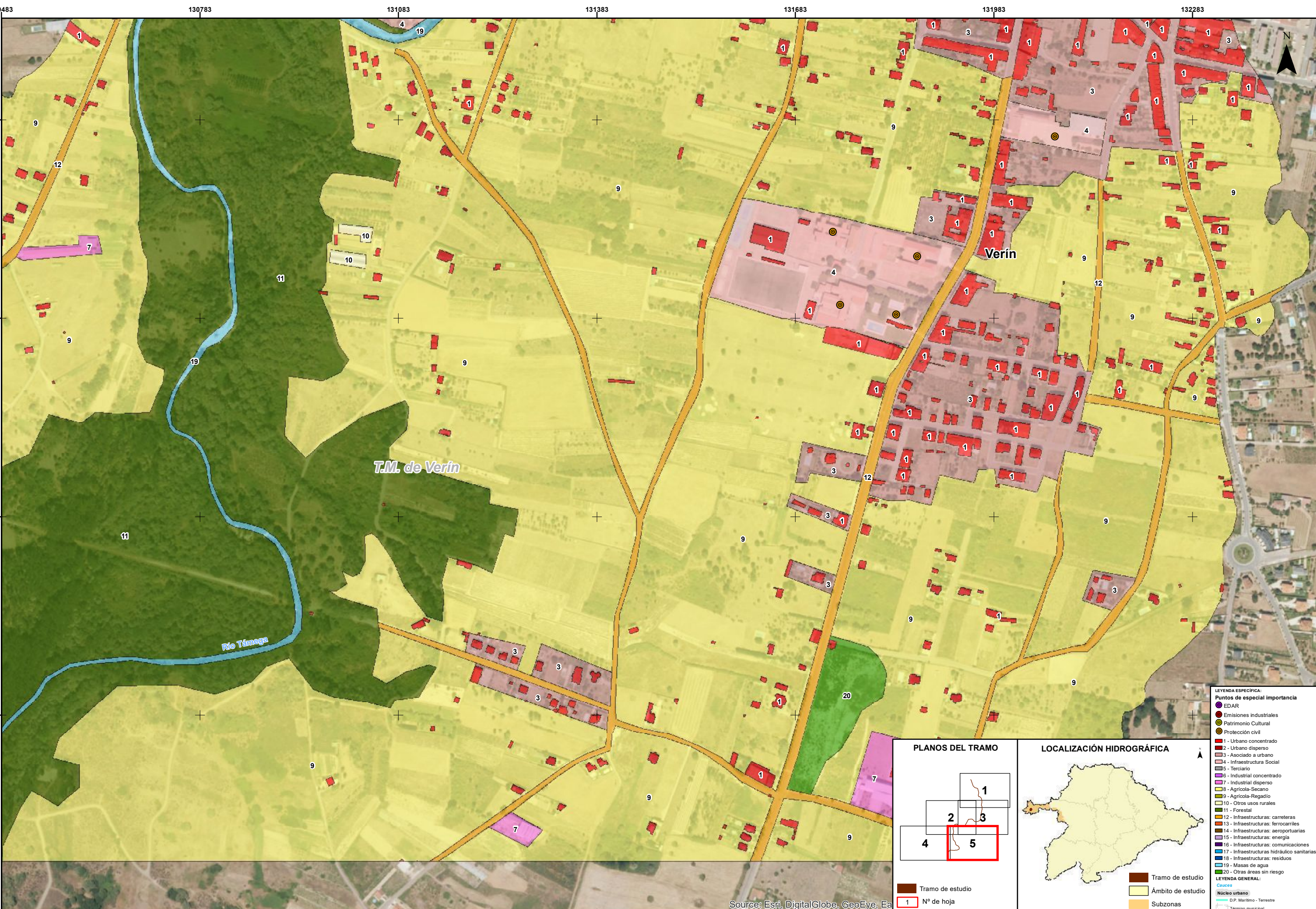


- LEYENDA ESPECÍFICA:**
- Puntos de especial importancia
    - EDAR
    - Emisiones industriales
    - Patrimonio Cultural
    - Protección civil
  - 1 - Urbano concentrado
  - 2 - Urbano disperso
  - 3 - Asociado a urbano
  - 4 - Infraestructura Social
  - 5 - Terciario
  - 6 - Industrial concentrado
  - 7 - Industrial disperso
  - 8 - Agrícola-Secano
  - 9 - Agrícola-Regadío
  - 10 - Otros usos rurales
  - 11 - Forestal
  - 12 - Infraestructuras: carreteras
  - 13 - Infraestructuras: ferrocarriles
  - 14 - Infraestructuras: aeroportuarias
  - 15 - Infraestructuras: energía
  - 16 - Infraestructuras: comunicaciones
  - 17 - Infraestructuras: hidráulico sanitarias
  - 18 - Infraestructuras: residuos
  - 19 - Masas de agua
  - 20 - Otras áreas sin riesgo
- LEYENDA GENERAL:**
- Núcleo urbano
  - D.P. Marítimo - Terrestre
  - Término municipal

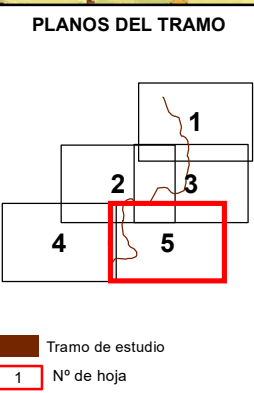


Source: Esri, DigitalGlobe, GeoEye, Ea





Source: Esri, DigitalGlobe, GeoEye, Ea



- LEYENDA ESPECÍFICA:**
- Puntos de especial importancia
    - EDAR
    - Emisiones industriales
    - Patrimonio Cultural
    - Protección civil
  - 1 - Urbano concentrado
  - 2 - Urbano disperso
  - 3 - Asociado a urbano
  - 4 - Infraestructura Social
  - 5 - Terciario
  - 6 - Industrial concentrado
  - 7 - Industrial disperso
  - 8 - Agrícola-Secano
  - 9 - Agrícola-Regadío
  - 10 - Otros usos rurales
  - 11 - Forestal
  - 12 - Infraestructuras: carreteras
  - 13 - Infraestructuras: ferrocarriles
  - 14 - Infraestructuras: aeroportuarias
  - 15 - Infraestructuras: energía
  - 16 - Infraestructuras: comunicaciones
  - 17 - Infraestructuras: hidráulico sanitarias
  - 18 - Infraestructuras: residuos
  - 19 - Masas de agua
  - 20 - Otras áreas sin riesgo
- LEYENDA GENERAL:**
- Núcleo urbano
  - D.P. Marítimo - Terrestre
  - Término municipal