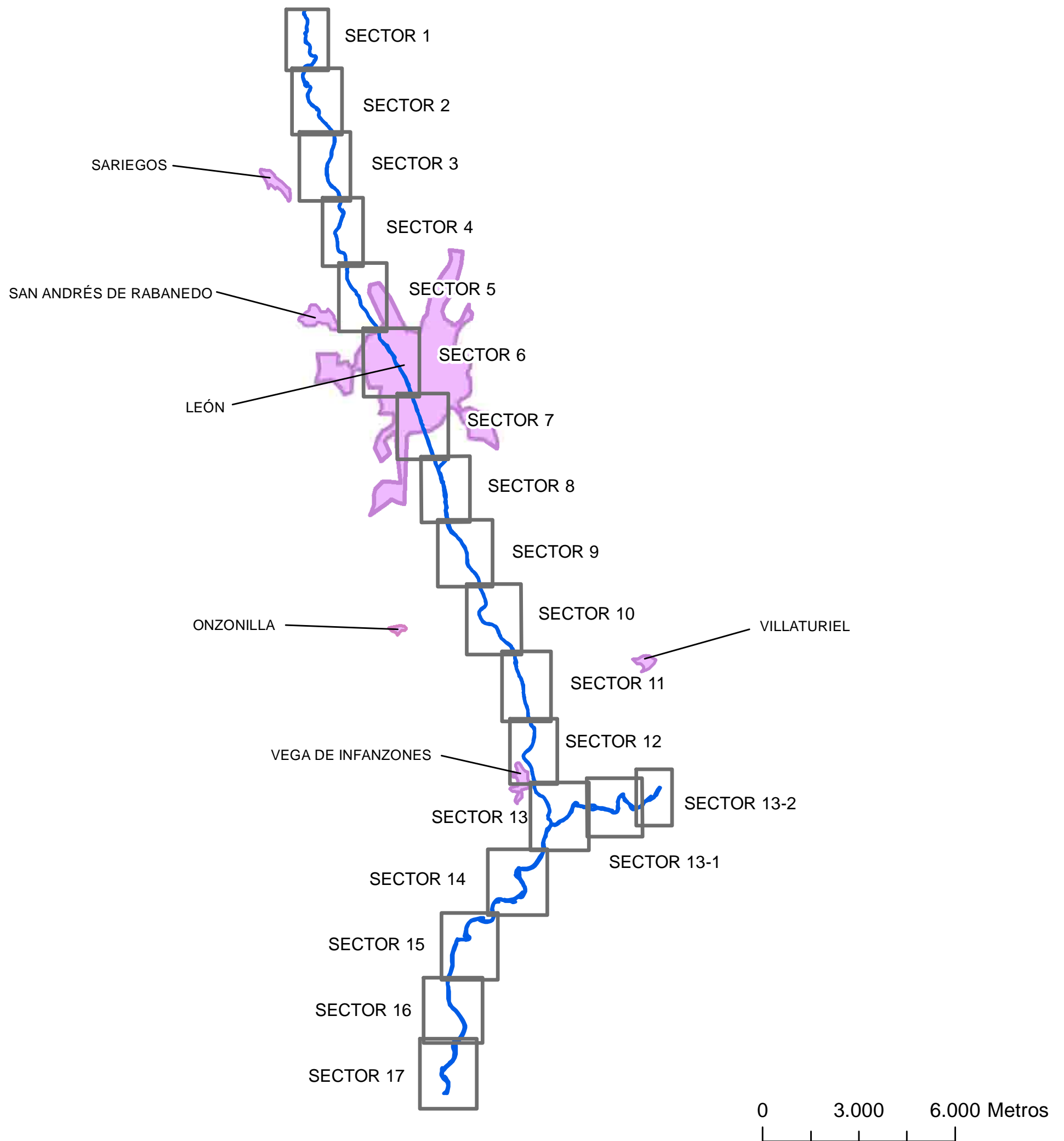


ANEJO B. EVOLUCIÓN HISTÓRICA DEL RÍO BERNESGA

CARTOGRAFÍA DE USOS FLUVIALES EN EL RÍO BERNESGA

SECTORIZACIÓN DEL ÁREA DE ESTUDIO



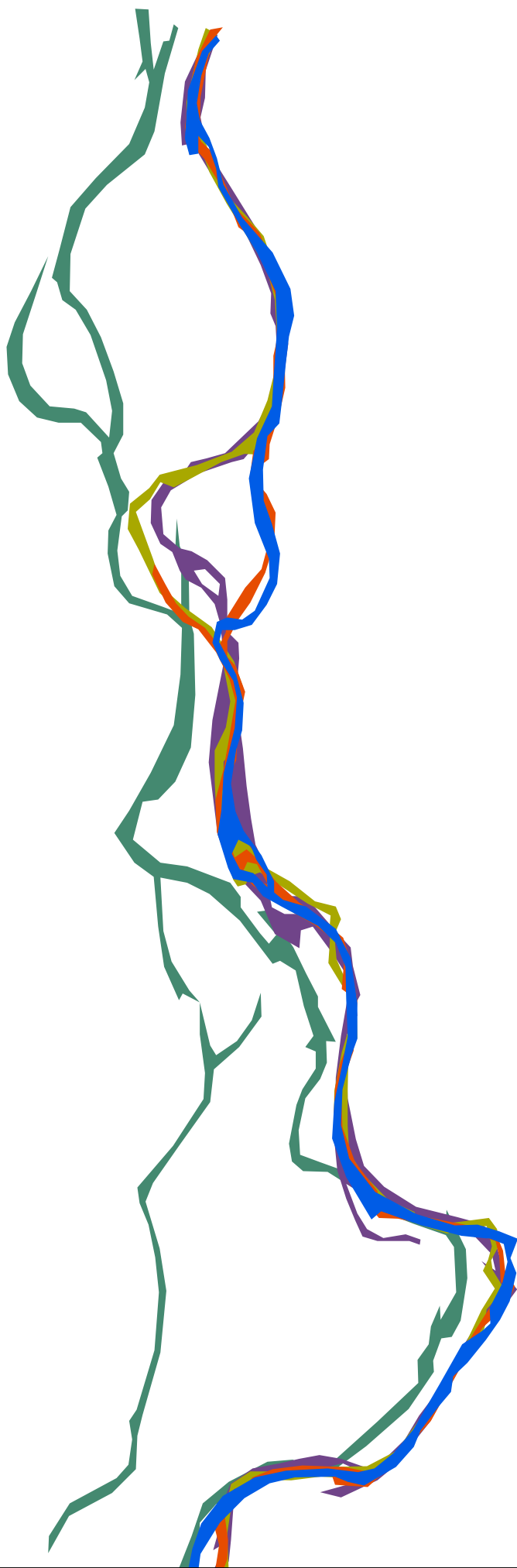
Proyección UTM. ETRS 89. Huso 30 Norte.
Elipsoide internacional.
Diciembre de 2018
Asistencia Técnica: UPC-Mastergeo
Fuentes de información: IGN
CHD
Elaboración propia de los autores



UNIVERSITAT POLITÈCNICA
DE CATALUNYA
BARCELONATECH




CARTOGRAFÍA DE USOS FLUVIALES EN EL RÍO BERNESGA SECTOR 1



0 175 350 Metros

Lámina de agua por años



Proyección UTM. ETRS 89. Huso 30 Norte.
Elipsoide internacional.
Diciembre de 2018
Asistencia Técnica: UPC-Mastergeo
Fuentes de información: IGN
CHD
Elaboración propia de los autores

CARTOGRAFÍA DE USOS FLUVIALES EN EL RÍO BERNESGA SECTOR 1

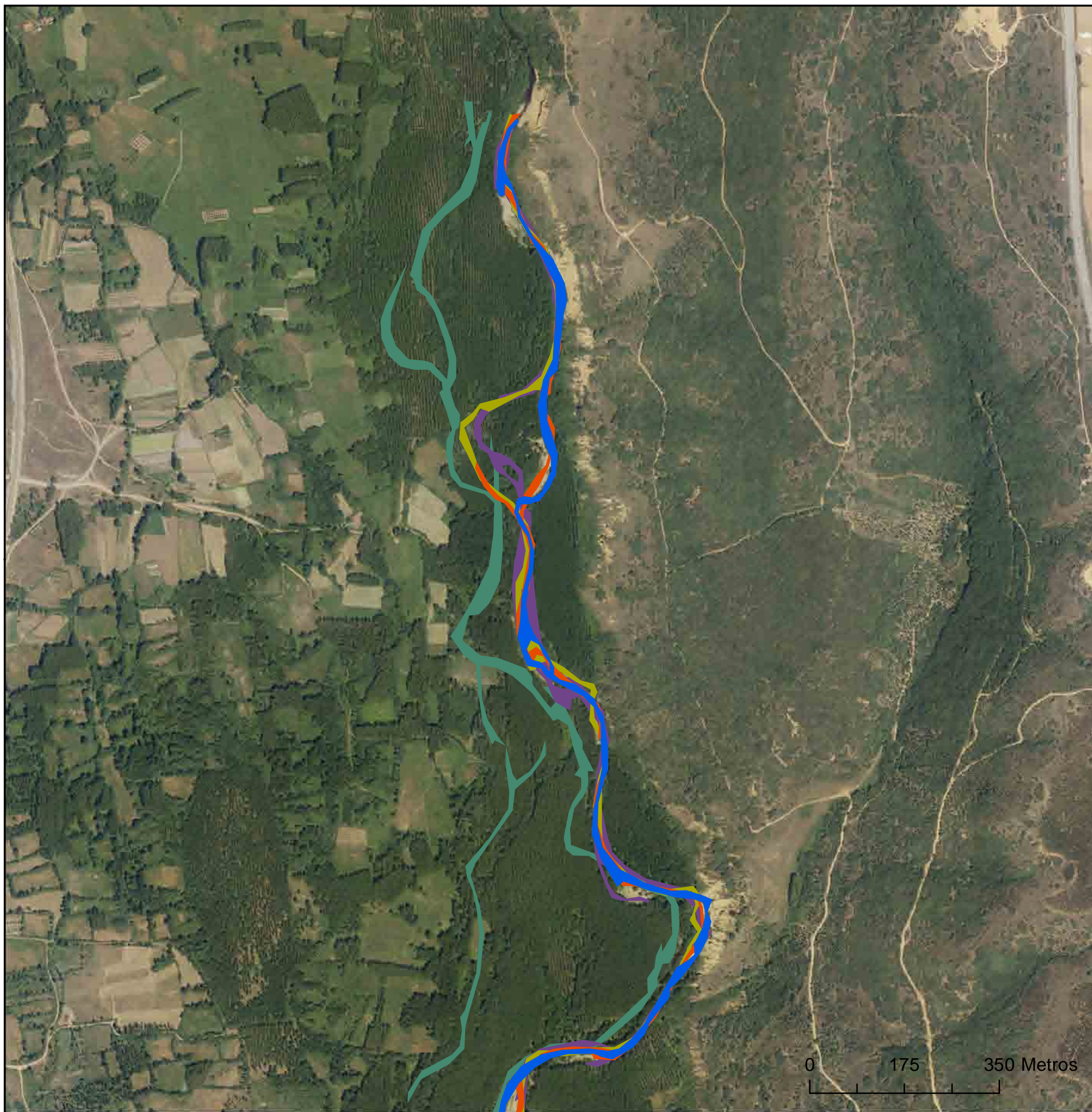

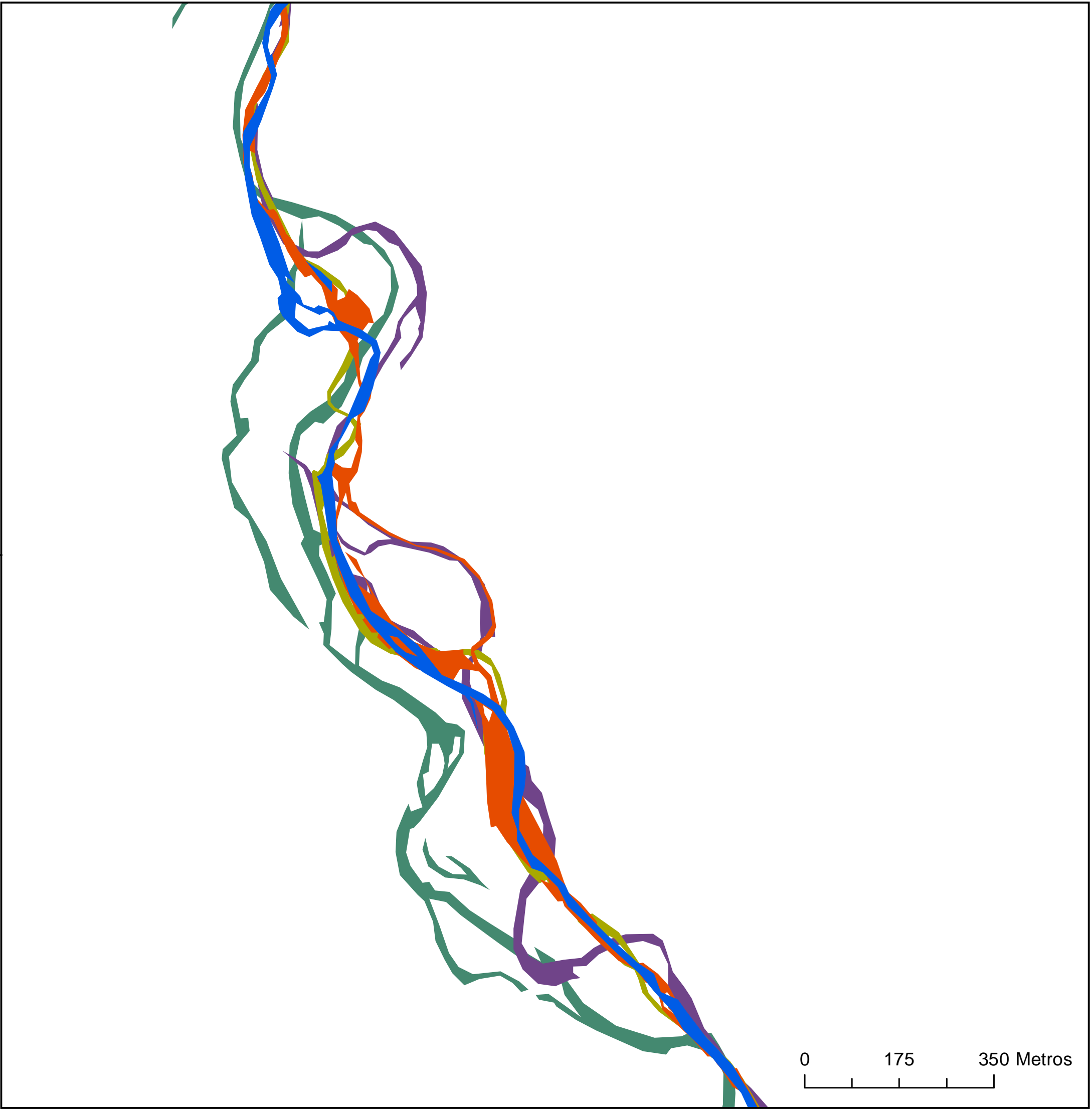


Lámina de agua por años








Proyección UTM. ETRS 89. Huso 30 Norte.
Elipsoide internacional.
Diciembre de 2018
Asistencia Técnica: UPC-Mastergeo
Fuentes de información: IGN
CHD
Elaboración propia de los autores

CARTOGRAFÍA DE USOS FLUVIALES EN EL RÍO BERNESGA SECTOR 2



0 175 350 Metros

Lámina de agua por años

- | | | | |
|--|------|---|------|
|  | 2017 |  | 1983 |
|  | 2008 |  | 1956 |
|  | 2002 | | |

Proyección UTM. ETRS 89. Huso 30 Norte.
Elipsoide internacional.
Diciembre de 2018
Asistencia Técnica: UPC-Mastergeo
Fuentes de información: IGN
CHD
Elaboración propia de los autores

CARTOGRAFÍA DE USOS FLUVIALES EN EL RÍO BERNESGA SECTOR 2

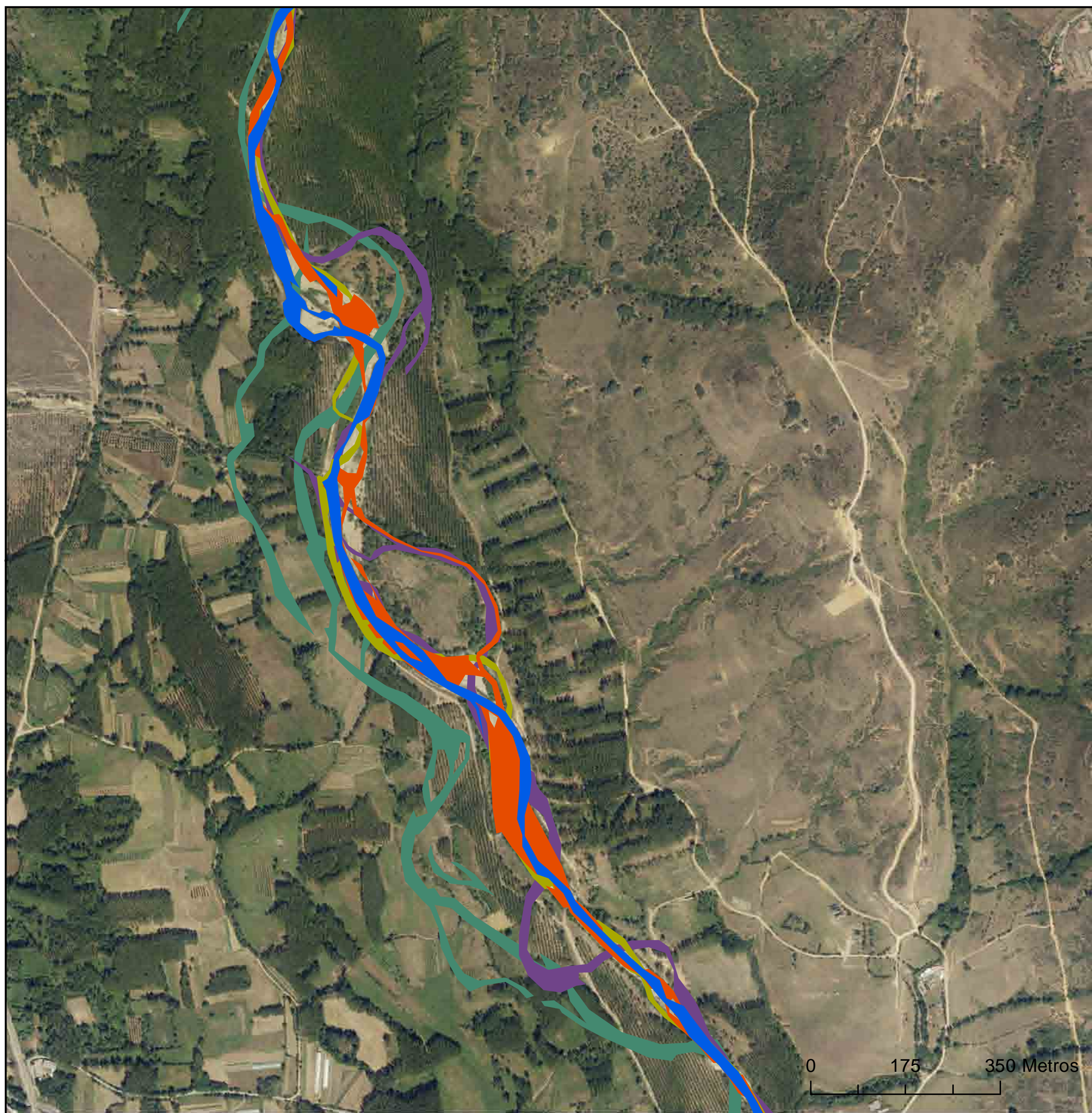

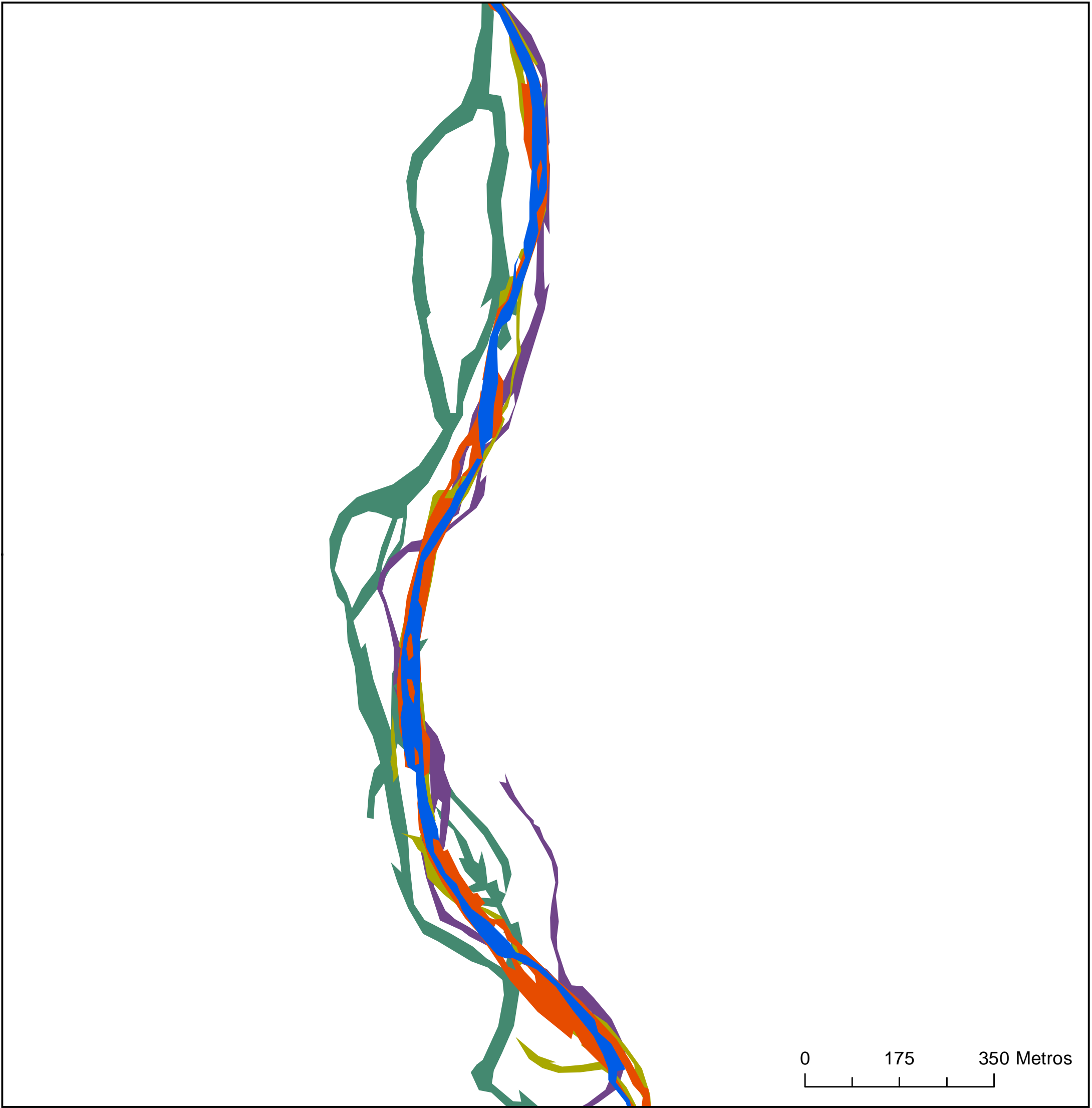


Lámina de agua por años








Proyección UTM. ETRS 89. Huso 30 Norte.
Elipsoide internacional.
Diciembre de 2018
Asistencia Técnica: UPC-Mastergeo
Fuentes de información: IGN
CHD
Elaboración propia de los autores

CARTOGRAFÍA DE USOS FLUVIALES EN EL RÍO BERNESGA SECTOR 3



0 175 350 Metros

Lámina de agua por años

- | | | | |
|--|------|---|------|
|  | 2017 |  | 1983 |
|  | 2008 |  | 1956 |
|  | 2002 | | |

Proyección UTM. ETRS 89. Huso 30 Norte.
Elipsoide internacional.
Diciembre de 2018
Asistencia Técnica: UPC-Mastergeo
Fuentes de información: IGN
CHD
Elaboración propia de los autores

CARTOGRAFÍA DE USOS FLUVIALES EN EL RÍO BERNESGA SECTOR 3

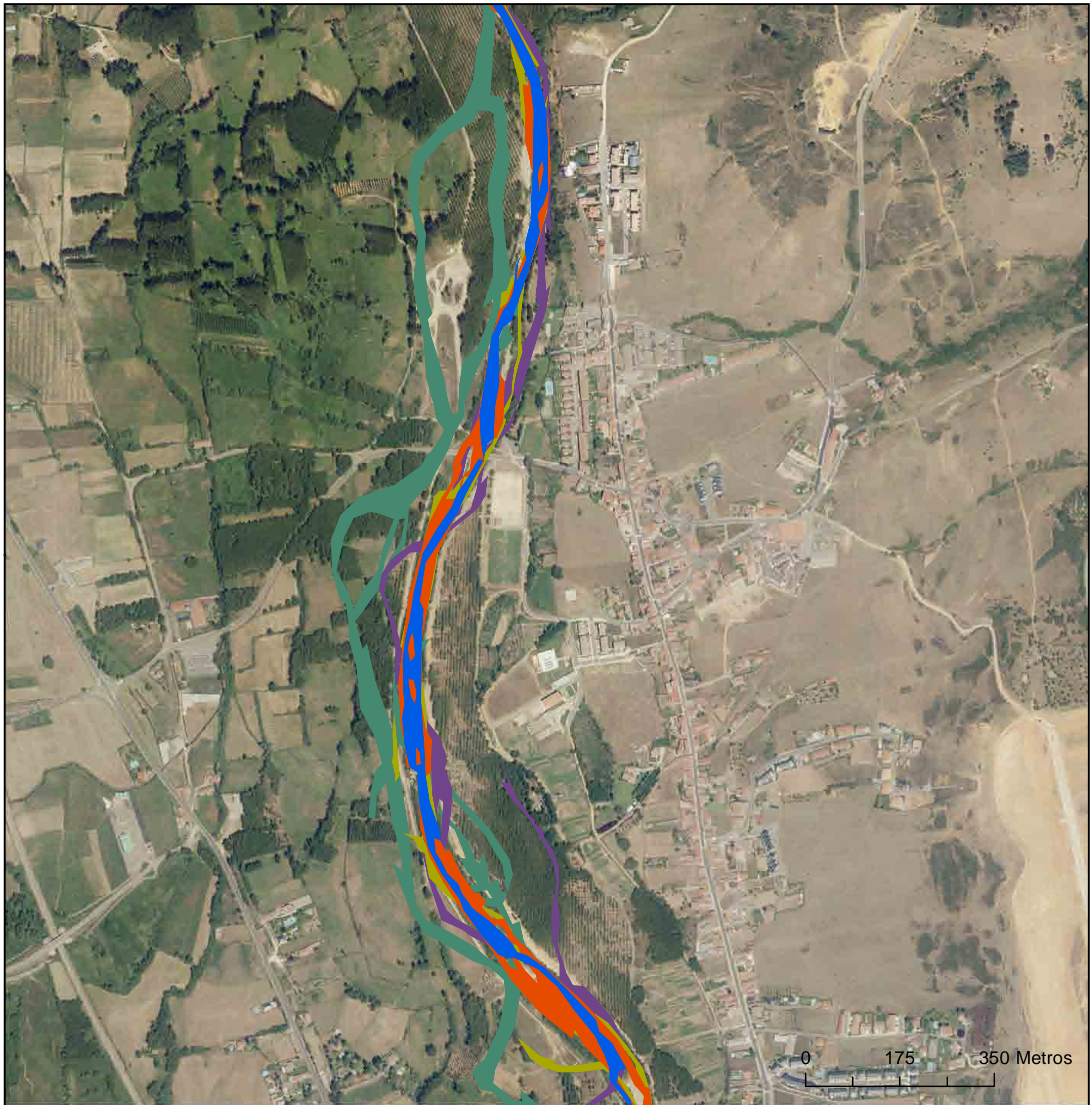

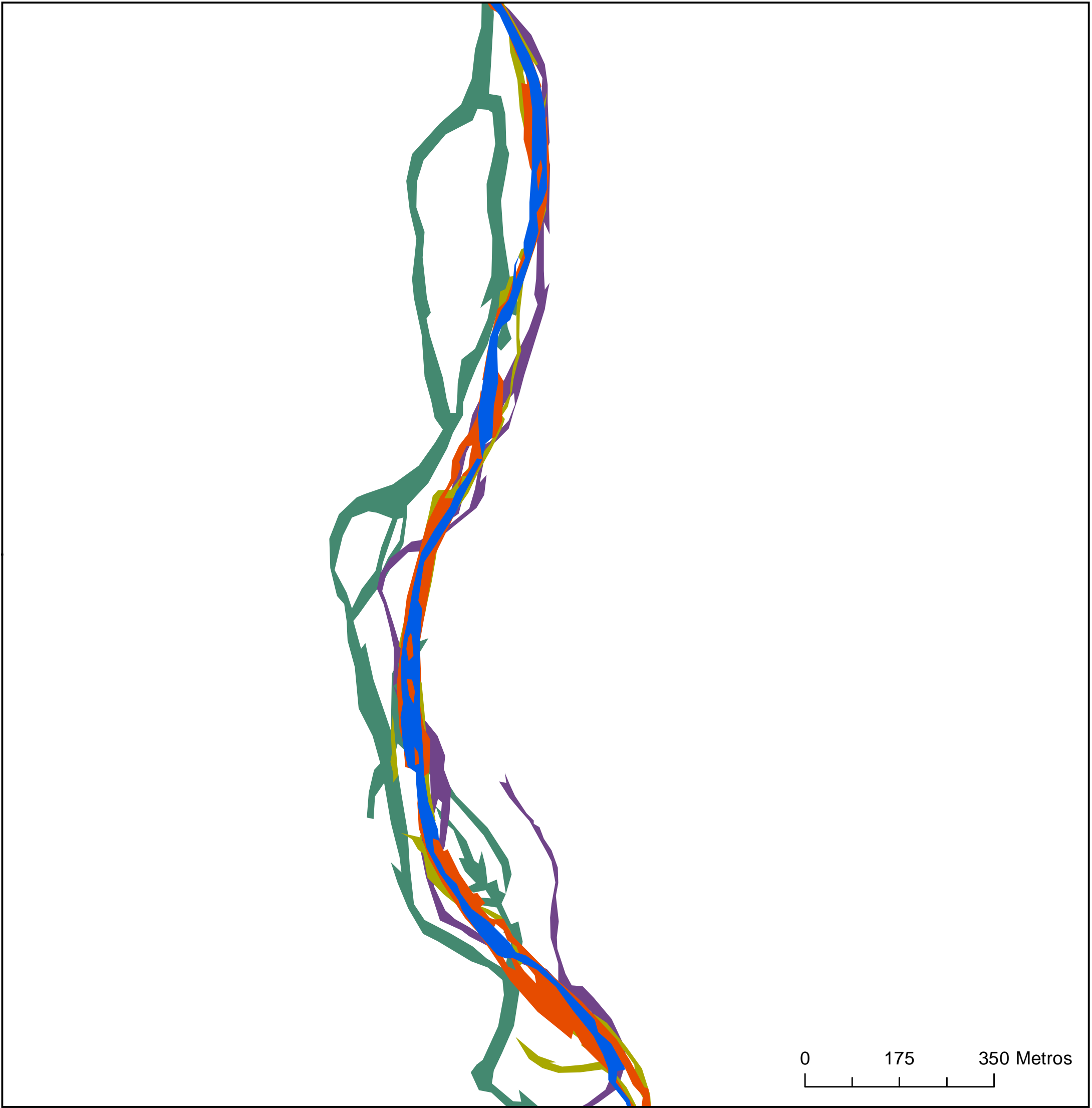


Lámina de agua por años








Proyección UTM. ETRS 89. Huso 30 Norte.
Elipsoide internacional.
Diciembre de 2018
Asistencia Técnica: UPC-Mastergeo
Fuentes de información: IGN
CHD
Elaboración propia de los autores

CARTOGRAFÍA DE USOS FLUVIALES EN EL RÍO BERNESGA SECTOR 4



0 175 350 Metros

Lámina de agua por años

- | | | | |
|--|------|---|------|
|  | 2017 |  | 1983 |
|  | 2008 |  | 1956 |
|  | 2002 | | |

Proyección UTM. ETRS 89. Huso 30 Norte.
Elipsoide internacional.
Diciembre de 2018
Asistencia Técnica: UPC-Mastergeo
Fuentes de información: IGN
CHD
Elaboración propia de los autores

CARTOGRAFÍA DE USOS FLUVIALES EN EL RÍO BERNESGA SECTOR 4

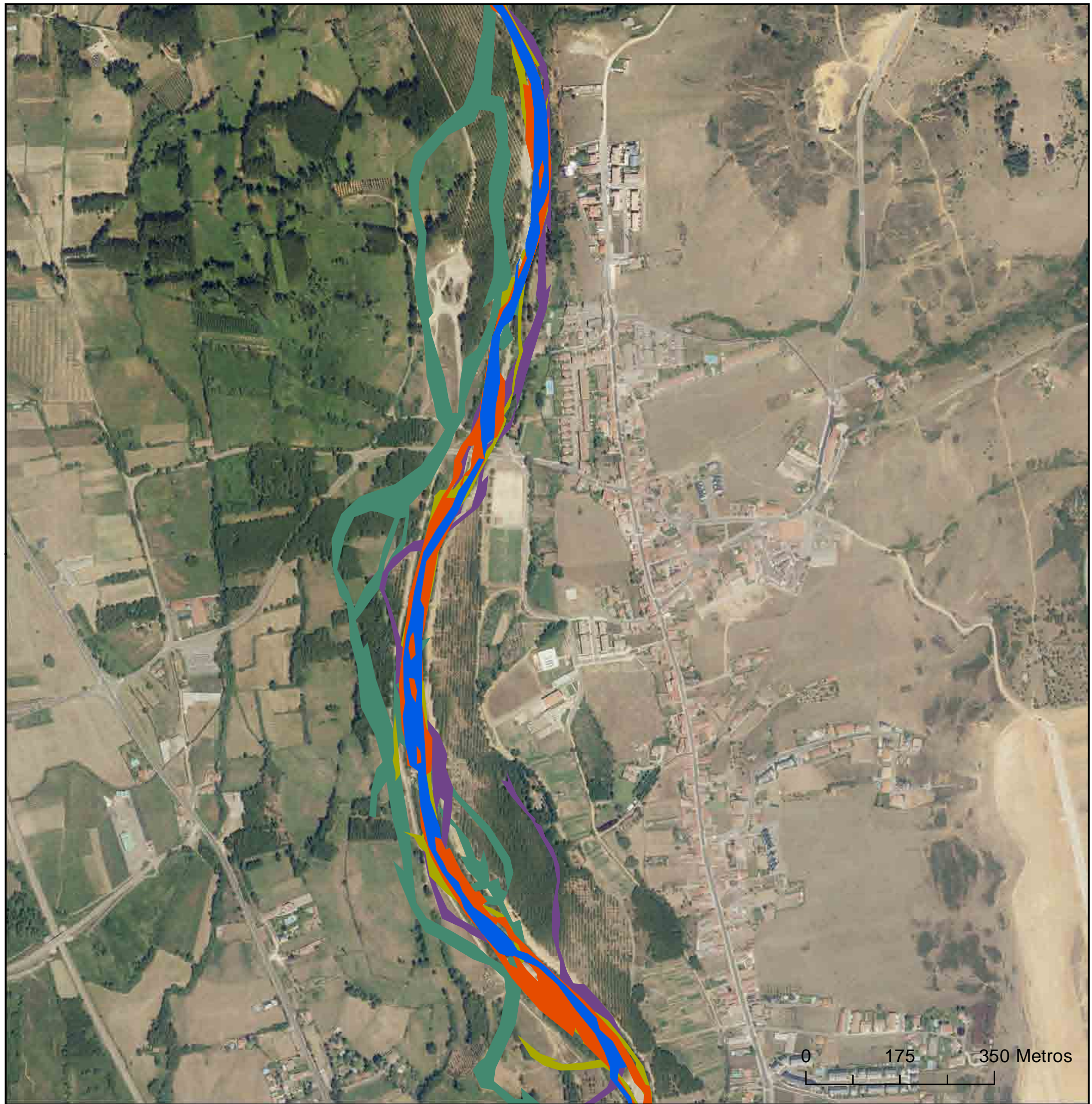



Lámina de agua por años



Proyección UTM. ETRS 89. Huso 30 Norte.
Elipsoide internacional.
Diciembre de 2018
Asistencia Técnica: UPC-Mastergeo
Fuentes de información: IGN
CHD
Elaboración propia de los autores

CARTOGRAFÍA DE USOS FLUVIALES EN EL RÍO BERNESGA SECTOR 5

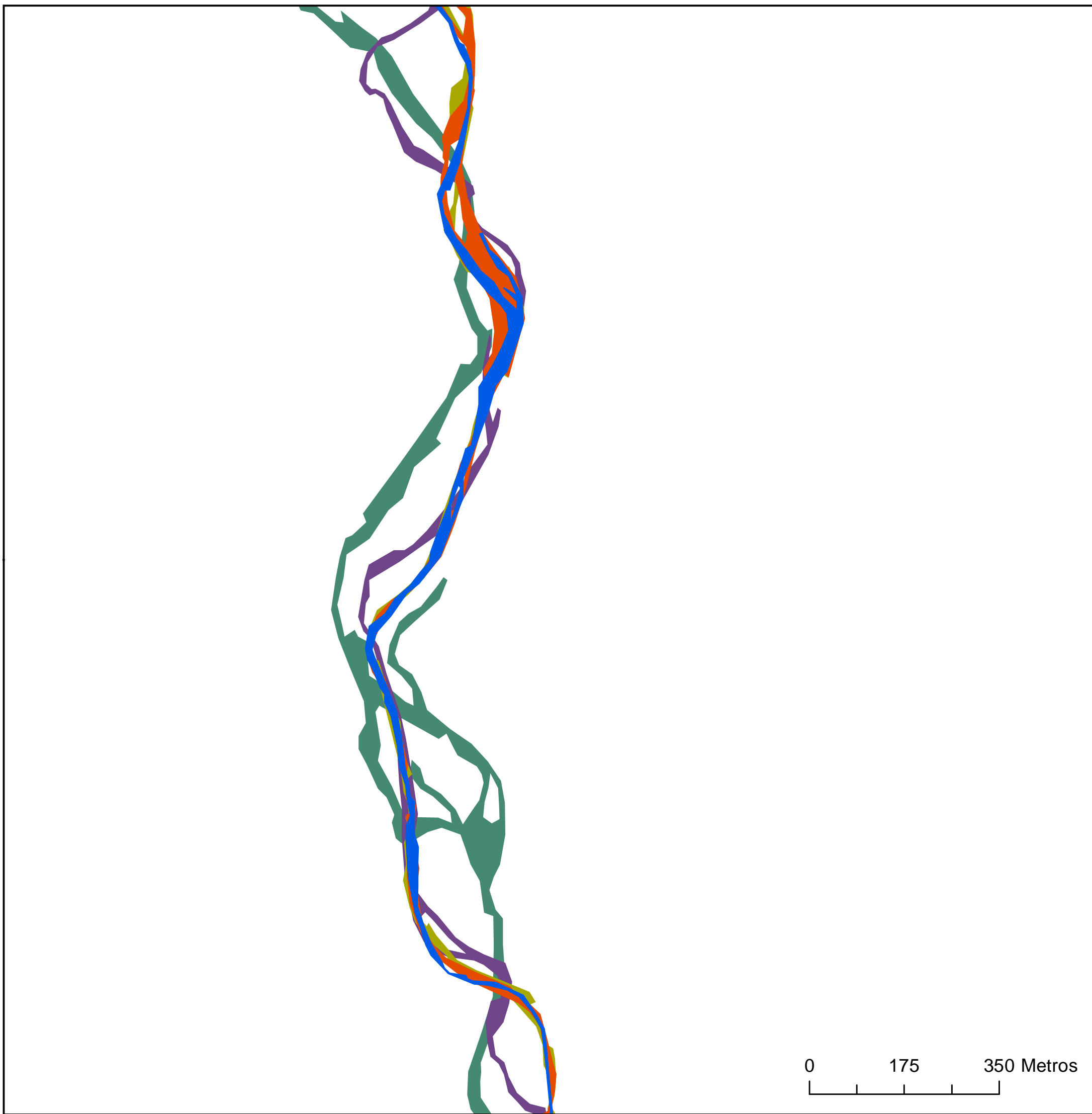



Lámina de agua por años



Proyección UTM. ETRS 89. Huso 30 Norte.
Elipsoide internacional.
Diciembre de 2018
Asistencia Técnica: UPC-Mastergeo
Fuentes de información: IGN
CHD
Elaboración propia de los autores

CARTOGRAFÍA DE USOS FLUVIALES EN EL RÍO BERNESGA SECTOR 5

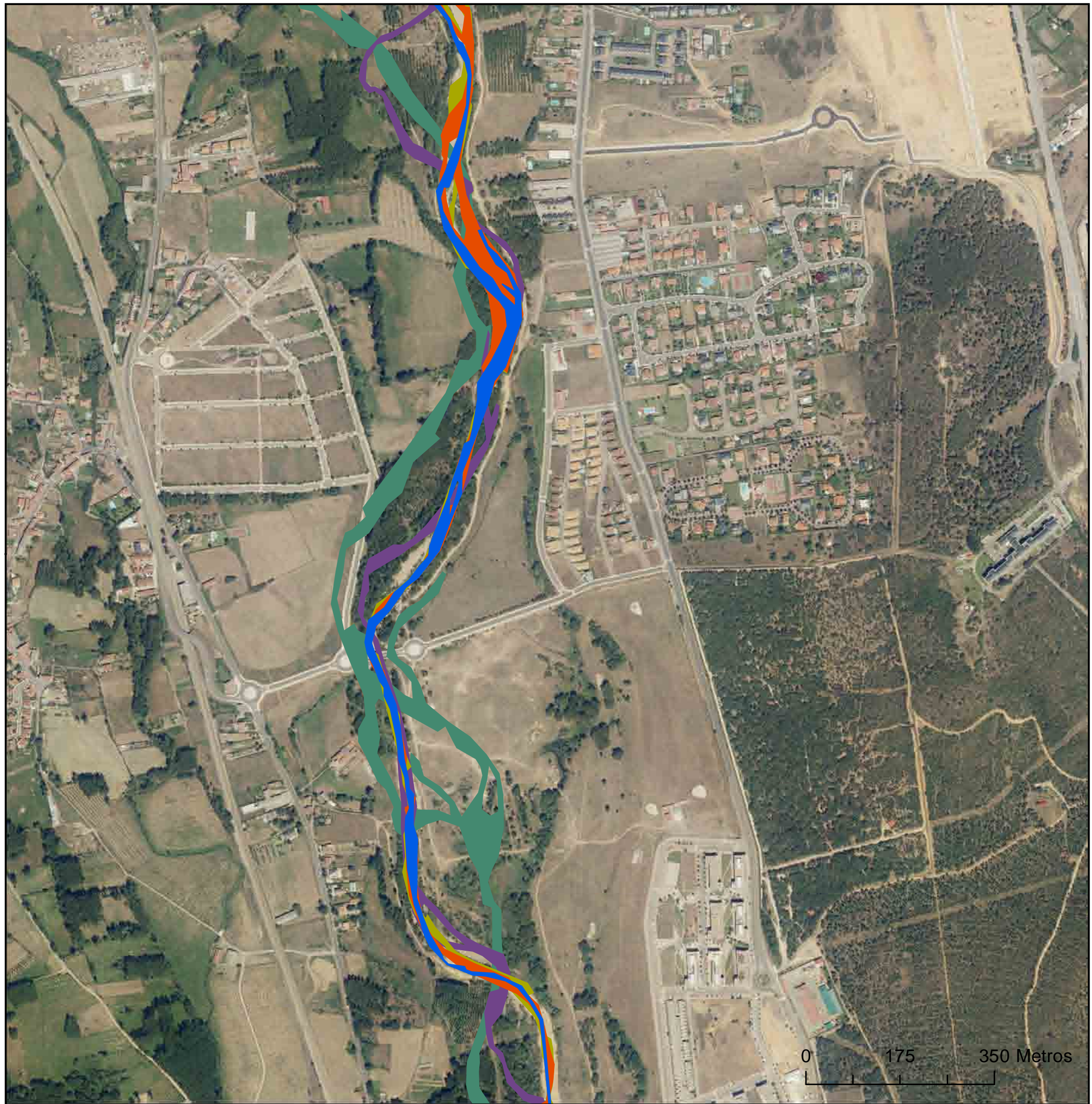



Lámina de agua por años



Proyección UTM. ETRS 89. Huso 30 Norte.
Elipsoide internacional.
Diciembre de 2018
Asistencia Técnica: UPC-Mastergeo
Fuentes de información: IGN
CHD
Elaboración propia de los autores

CARTOGRAFÍA DE USOS FLUVIALES EN EL RÍO BERNESGA SECTOR 6

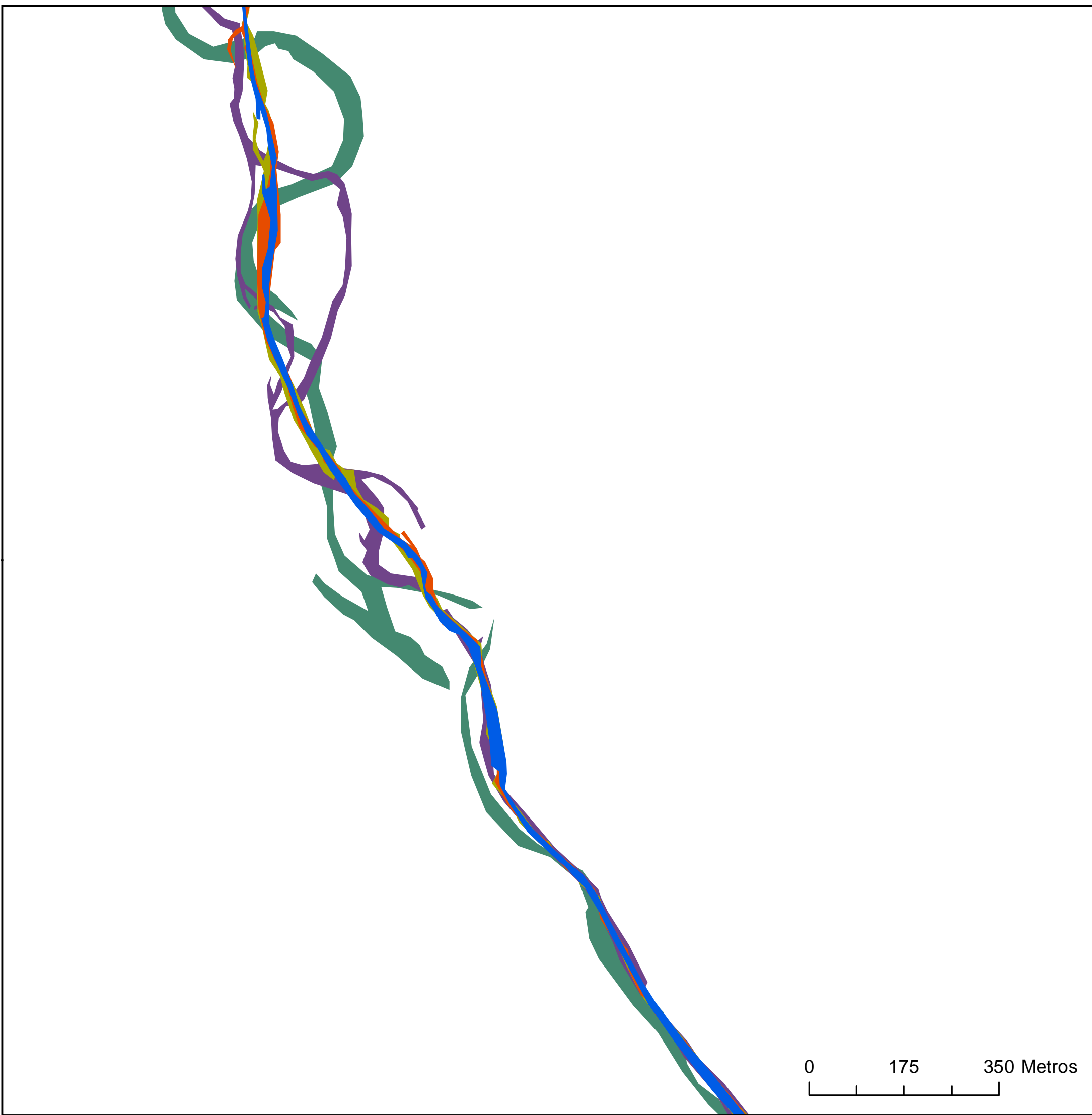







Lámina de agua por años

- | | | | |
|--|------|---|------|
|  | 2017 |  | 1983 |
|  | 2008 |  | 1956 |
|  | 2002 | | |

Proyección UTM. ETRS 89. Huso 30 Norte.
Elipsoide internacional.
Diciembre de 2018
Asistencia Técnica: UPC-Mastergeo
Fuentes de información: IGN
CHD
Elaboración propia de los autores

CARTOGRAFÍA DE USOS FLUVIALES EN EL RÍO BERNESGA SECTOR 6

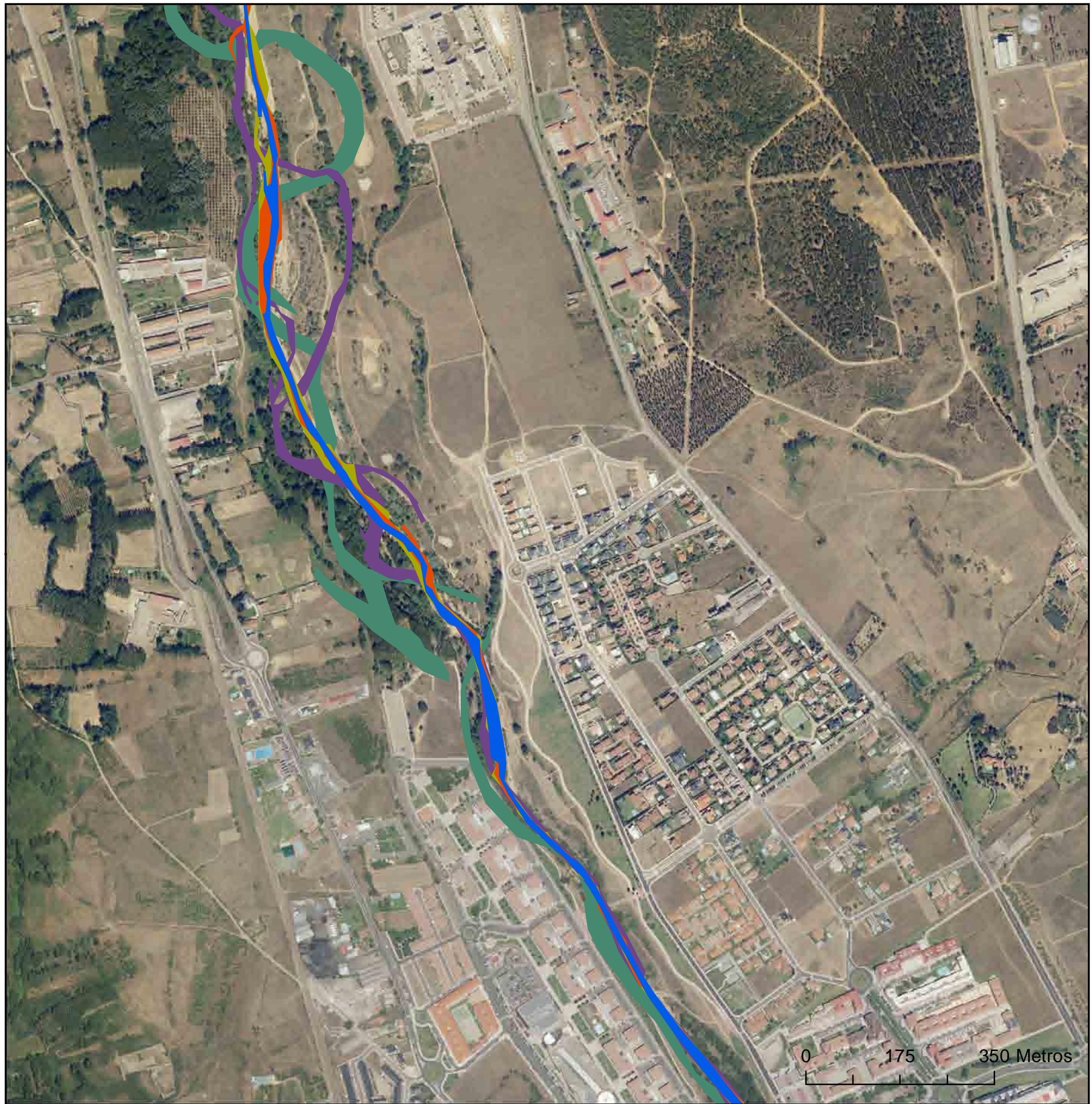



Lámina de agua por años



Proyección UTM. ETRS 89. Huso 30 Norte.
Elipsoide internacional.
Diciembre de 2018
Asistencia Técnica: UPC-Mastergeo
Fuentes de información: IGN
CHD
Elaboración propia de los autores

CARTOGRAFÍA DE USOS FLUVIALES EN EL RÍO BERNESGA SECTOR 7

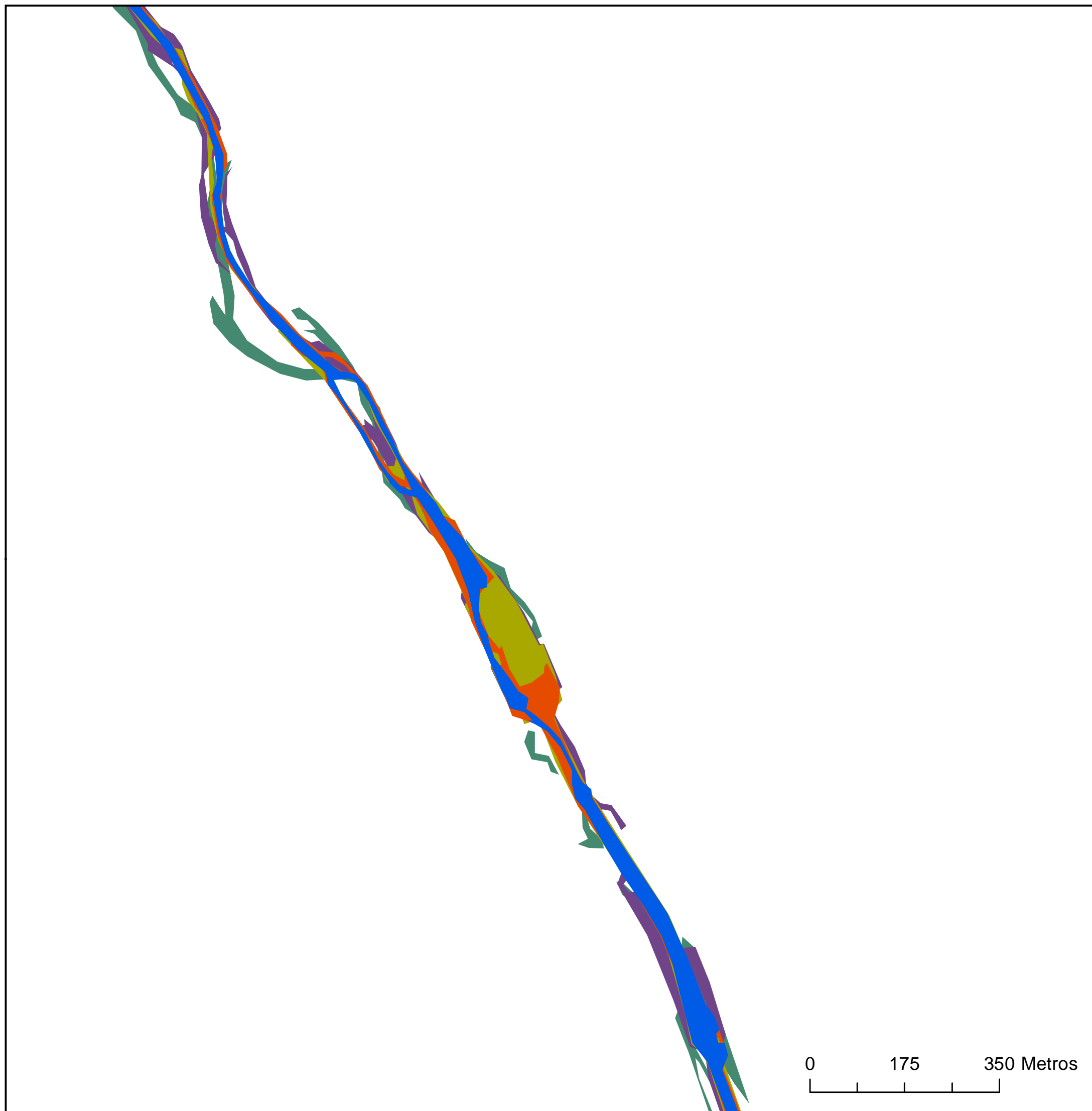



Lámina de agua por años




Proyección UTM. ETRS 89. Huso 30 Norte.
Elipsoide internacional.
Diciembre de 2018
Asistencia Técnica: UPC-Mastergeo
Fuentes de información: IGN
CHD
Elaboración propia de los autores

CARTOGRAFÍA DE USOS FLUVIALES EN EL RÍO BERNESGA SECTOR 7



Lámina de agua por años



Proyección UTM. ETRS 89. Huso 30 Norte.
Elipsoide internacional.
Diciembre de 2018
Asistencia Técnica: UPC-Mastergeo
Fuentes de información: IGN
CHD
Elaboración propia de los autores

CARTOGRAFÍA DE USOS FLUVIALES EN EL RÍO BERNESGA SECTOR 8

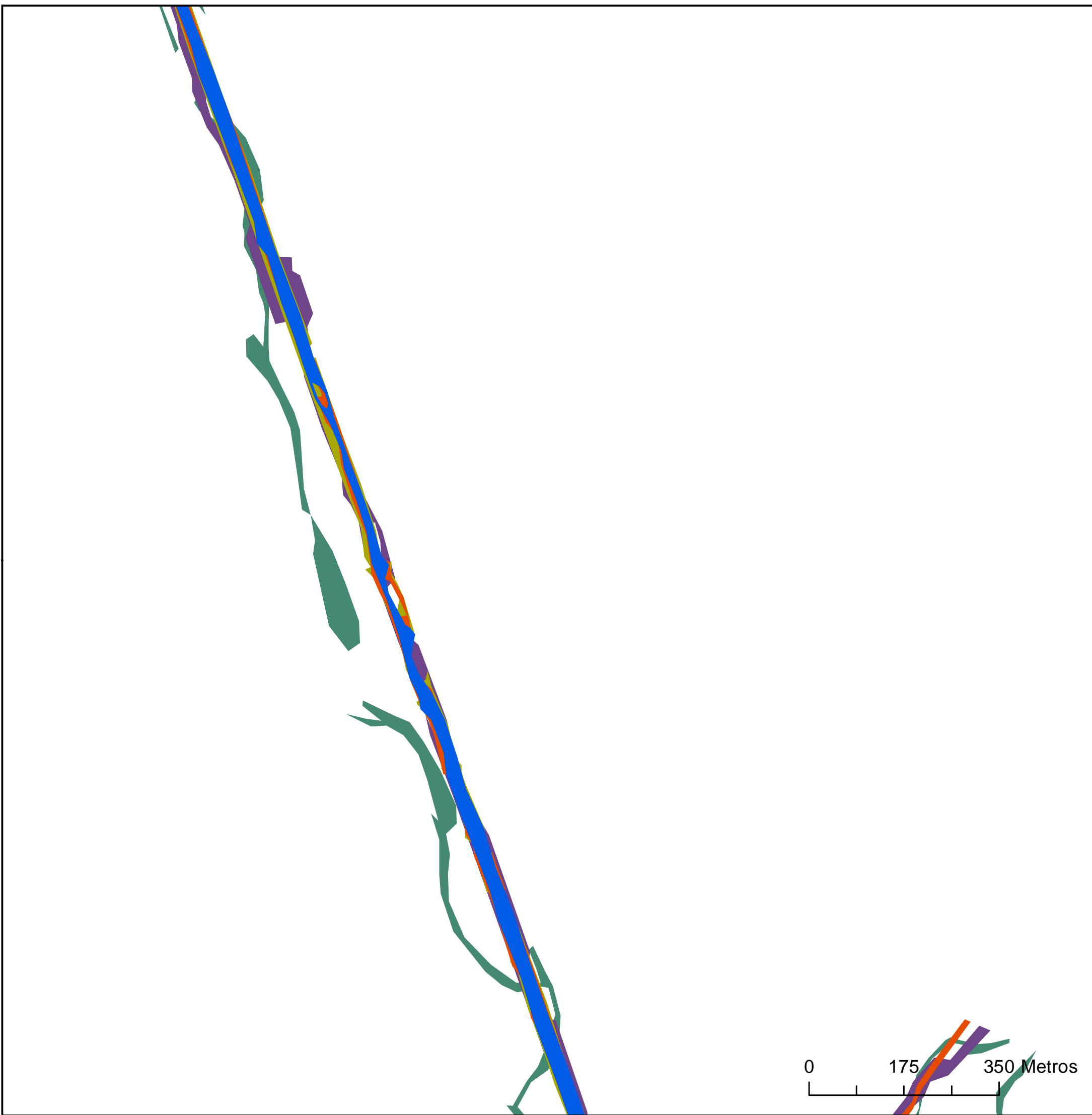



Lámina de agua por años




Proyección UTM. ETRS 89. Huso 30 Norte.
Elipsoide internacional.
Diciembre de 2018
Asistencia Técnica: UPC-Mastergeo
Fuentes de información: IGN
CHD
Elaboración propia de los autores

CARTOGRAFÍA DE USOS FLUVIALES EN EL RÍO BERNESGA SECTOR 8



Lámina de agua por años



Proyección UTM. ETRS 89. Huso 30 Norte.
Elipsoide internacional.
Diciembre de 2018
Asistencia Técnica: UPC-Mastergeo
Fuentes de información: IGN
CHD
Elaboración propia de los autores

CARTOGRAFÍA DE USOS FLUVIALES EN EL RÍO BERNESGA SECTOR 9

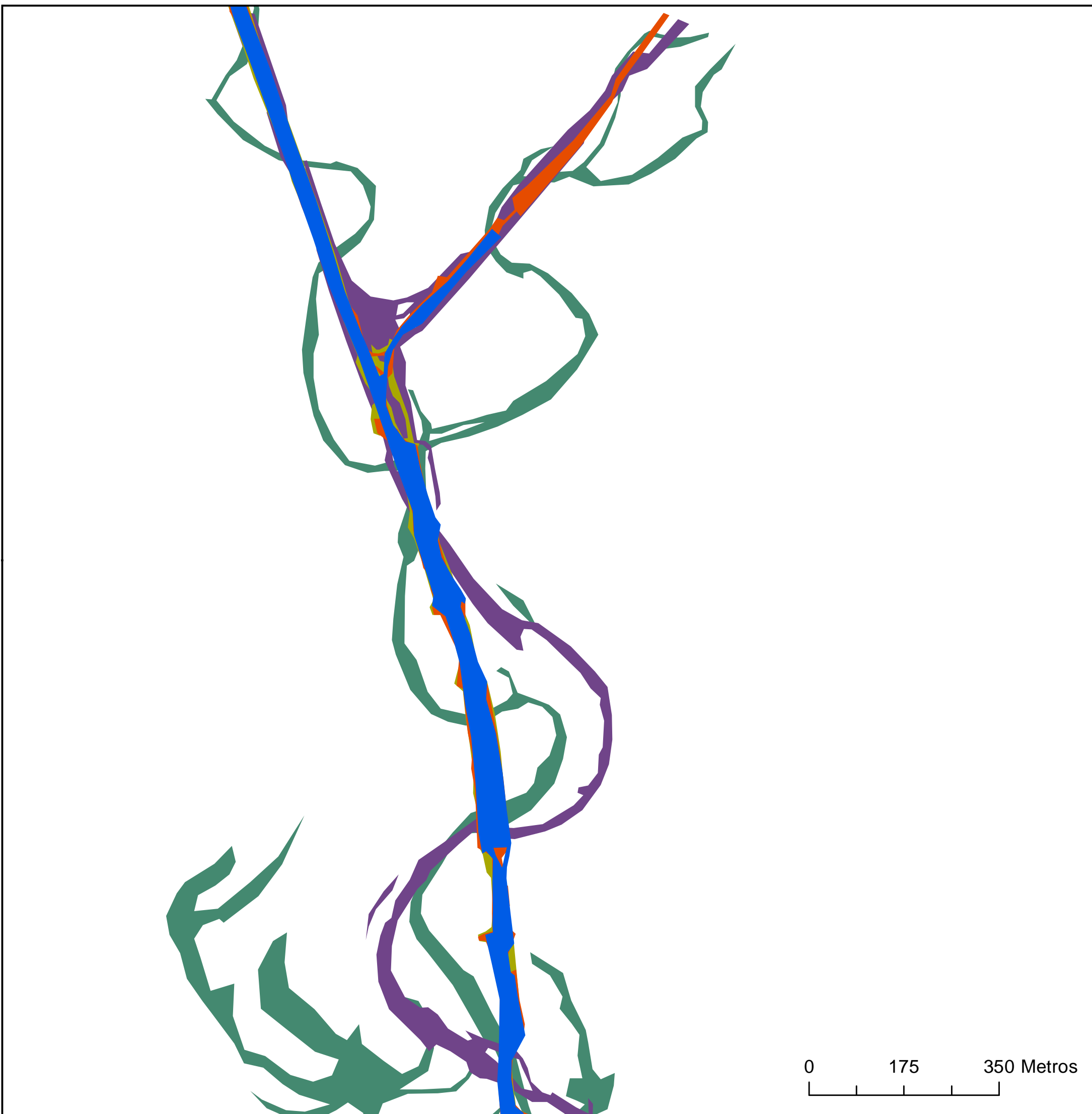



Lámina de agua por años



Proyección UTM. ETRS 89. Huso 30 Norte.
Elipsoide internacional.
Diciembre de 2018
Asistencia Técnica: UPC-Mastergeo
Fuentes de información: IGN
CHD
Elaboración propia de los autores

CARTOGRAFÍA DE USOS FLUVIALES EN EL RÍO BERNESGA SECTOR 9

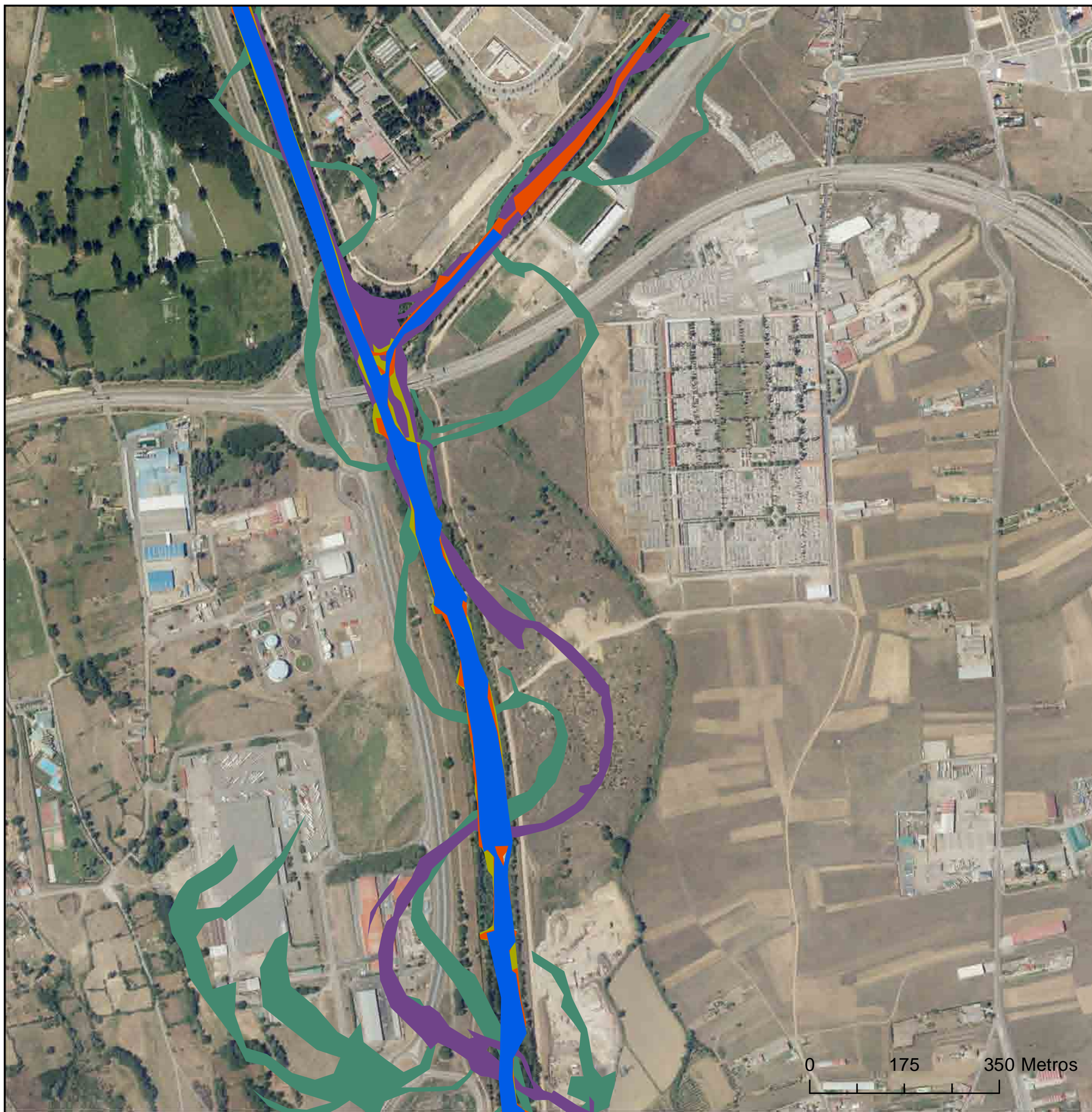



Lámina de agua por años



Proyección UTM. ETRS 89. Huso 30 Norte.
Elipsoide internacional.
Diciembre de 2018
Asistencia Técnica: UPC-Mastergeo
Fuentes de información: IGN
CHD
Elaboración propia de los autores

CARTOGRAFÍA DE USOS FLUVIALES EN EL RÍO BERNESGA SECTOR 10

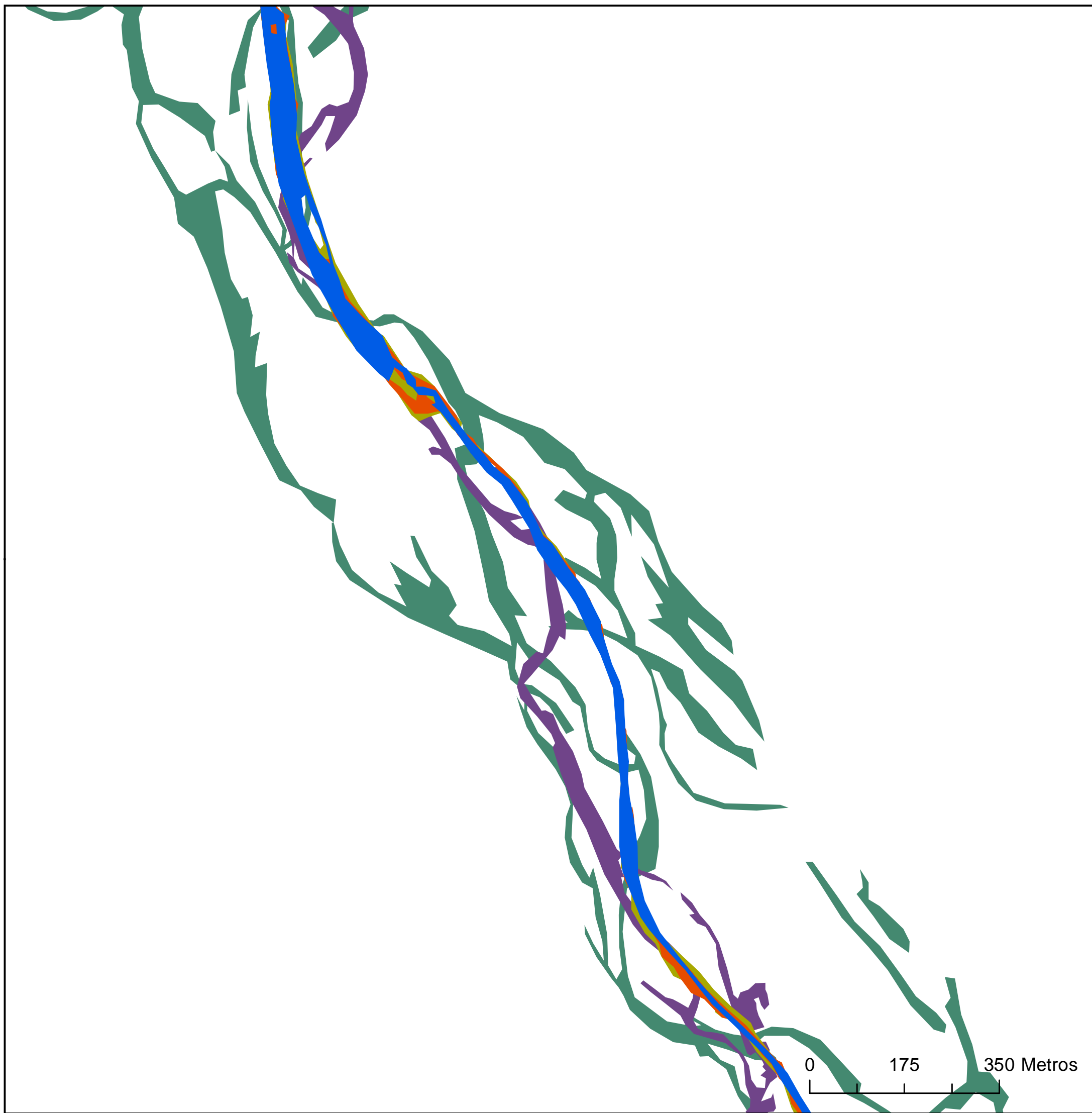



Lámina de agua por años



Proyección UTM. ETRS 89. Huso 30 Norte.
Elipsoide internacional.
Diciembre de 2018
Asistencia Técnica: UPC-Mastergeo
Fuentes de información: IGN
CHD
Elaboración propia de los autores

CARTOGRAFÍA DE USOS FLUVIALES EN EL RÍO BERNESGA SECTOR 10

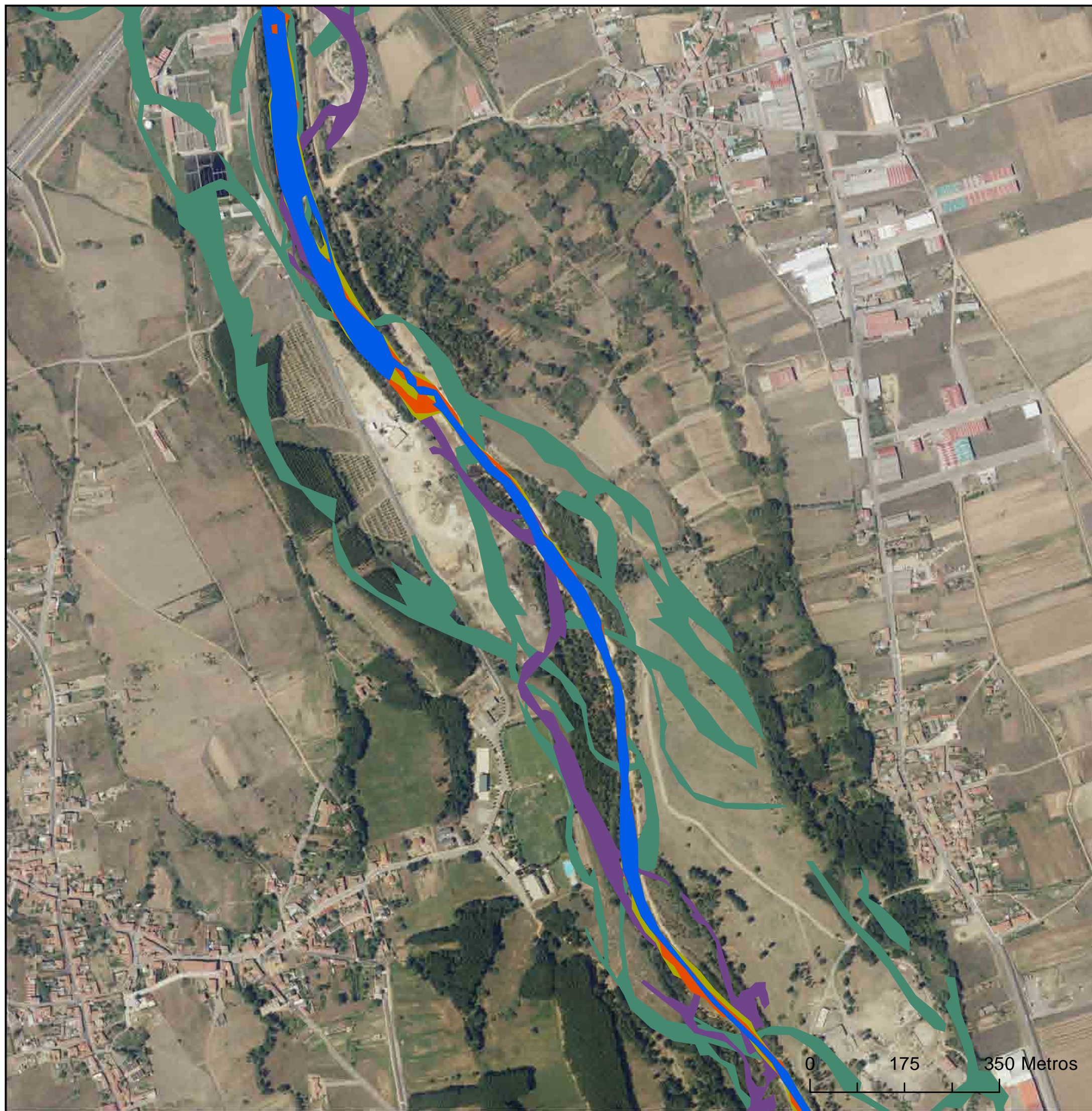



Lámina de agua por años



Proyección UTM. ETRS 89. Huso 30 Norte.
Elipsoide internacional.
Diciembre de 2018
Asistencia Técnica: UPC-Mastergeo
Fuentes de información: IGN
CHD
Elaboración propia de los autores

CARTOGRAFÍA DE USOS FLUVIALES EN EL RÍO BERNESGA SECTOR 11

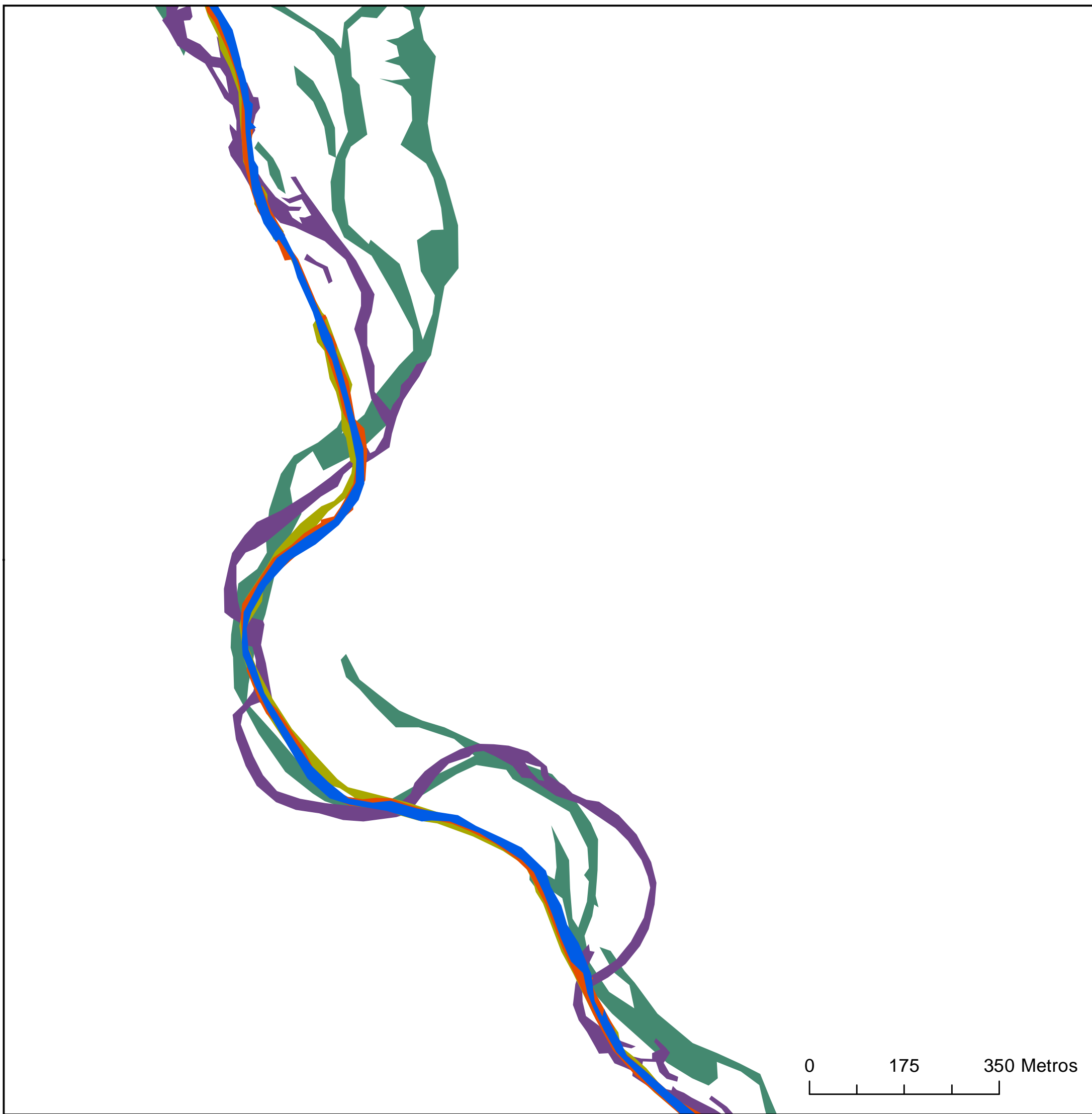



Lámina de agua por años



Proyección UTM. ETRS 89. Huso 30 Norte.
Elipsoide internacional.
Diciembre de 2018
Asistencia Técnica: UPC-Mastergeo
Fuentes de información: IGN
CHD
Elaboración propia de los autores

CARTOGRAFÍA DE USOS FLUVIALES EN EL RÍO BERNESGA SECTOR 11

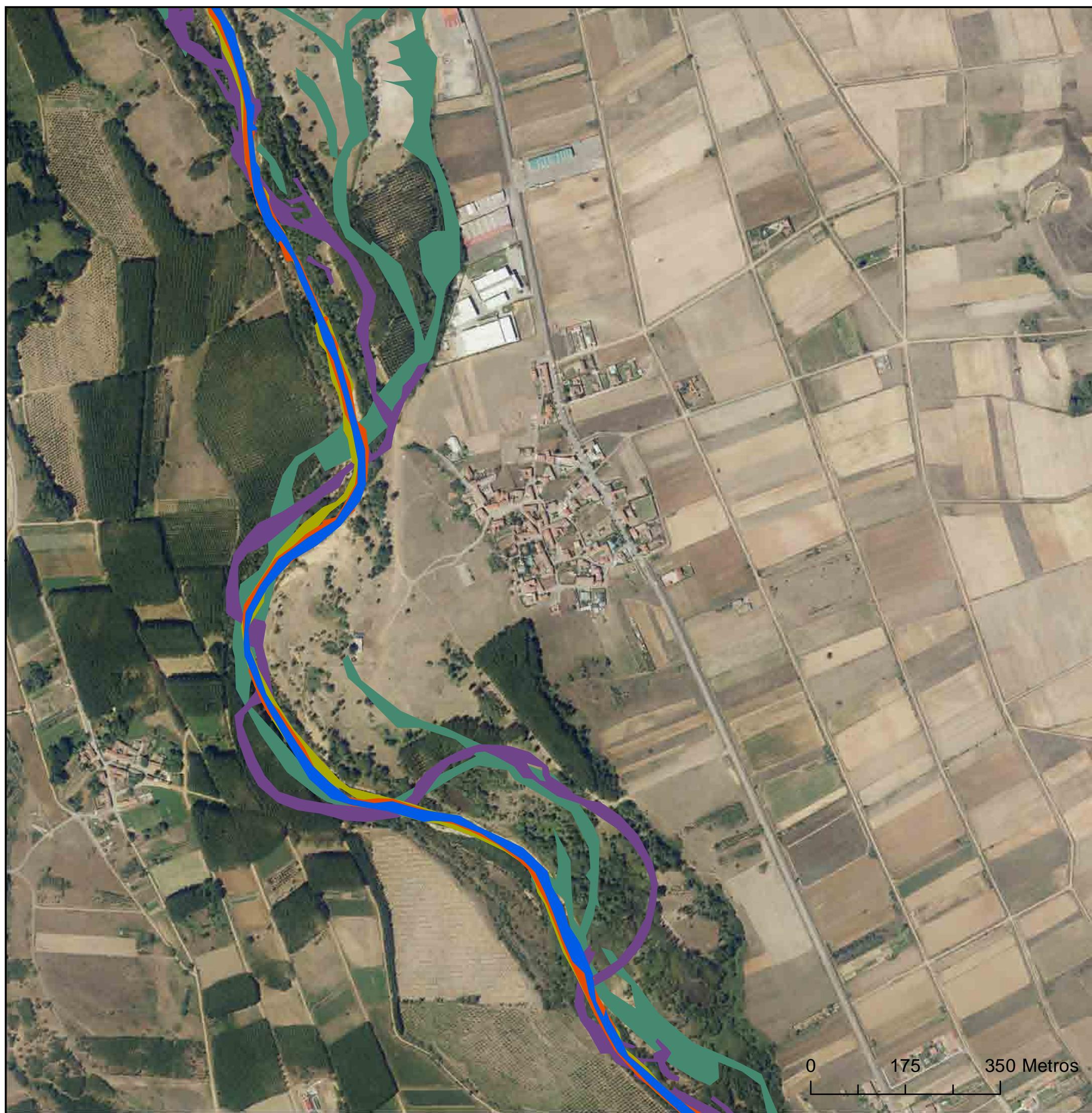

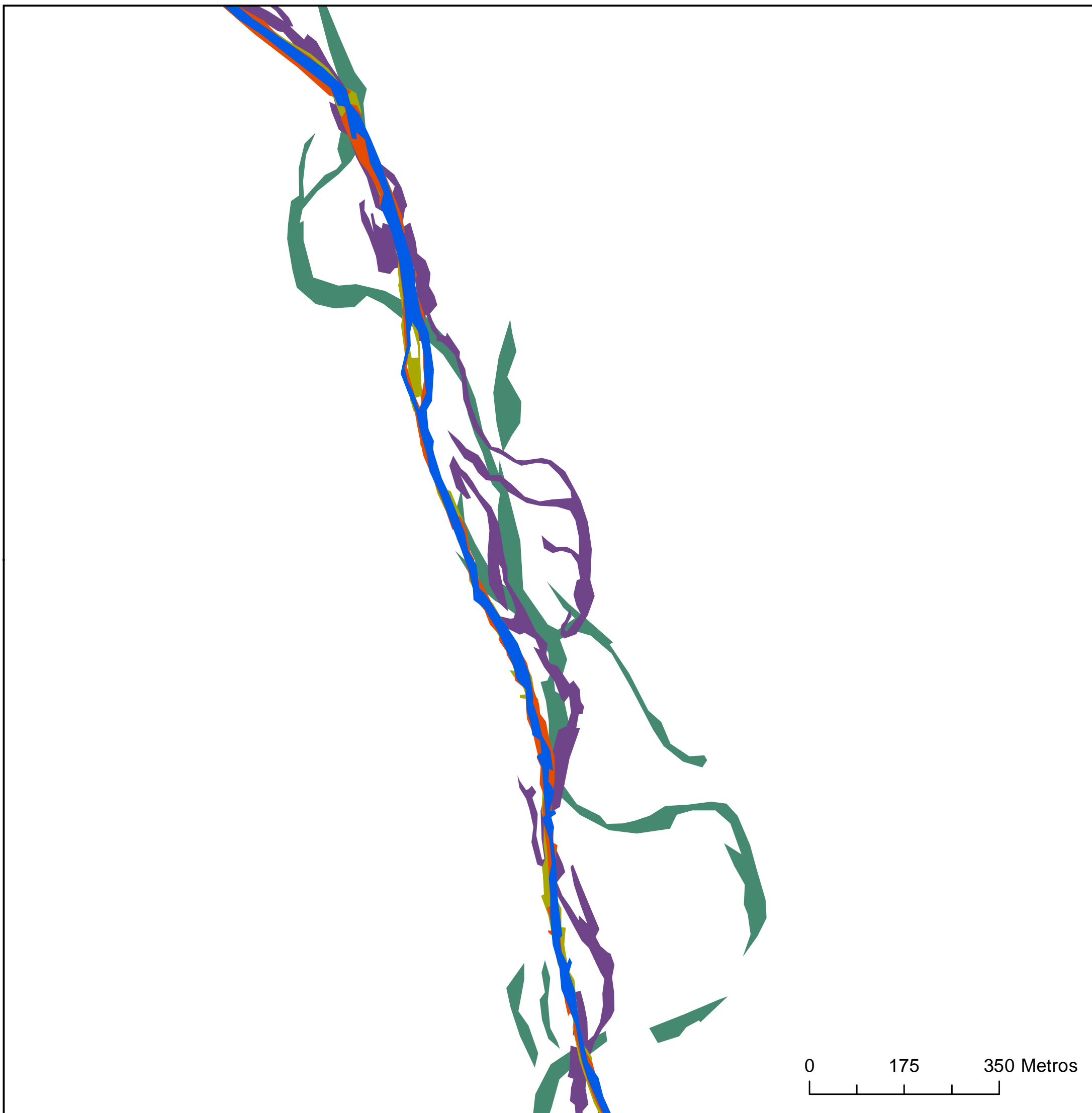


Lámina de agua por años








Proyección UTM. ETRS 89. Huso 30 Norte.
Elipsoide internacional.
Diciembre de 2018
Asistencia Técnica: UPC-Mastergeo
Fuentes de información: IGN
CHD
Elaboración propia de los autores

CARTOGRAFÍA DE USOS FLUVIALES EN EL RÍO BERNESGA SECTOR 12



0 175 350 Metros

Lámina de agua por años

- | | | | |
|--|------|---|------|
|  | 2017 |  | 1983 |
|  | 2008 |  | 1956 |
|  | 2002 | | |

Proyección UTM. ETRS 89. Huso 30 Norte.
Elipsoide internacional.
Diciembre de 2018
Asistencia Técnica: UPC-Mastergeo
Fuentes de información: IGN
CHD
Elaboración propia de los autores

CARTOGRAFÍA DE USOS FLUVIALES EN EL RÍO BERNESGA SECTOR 12

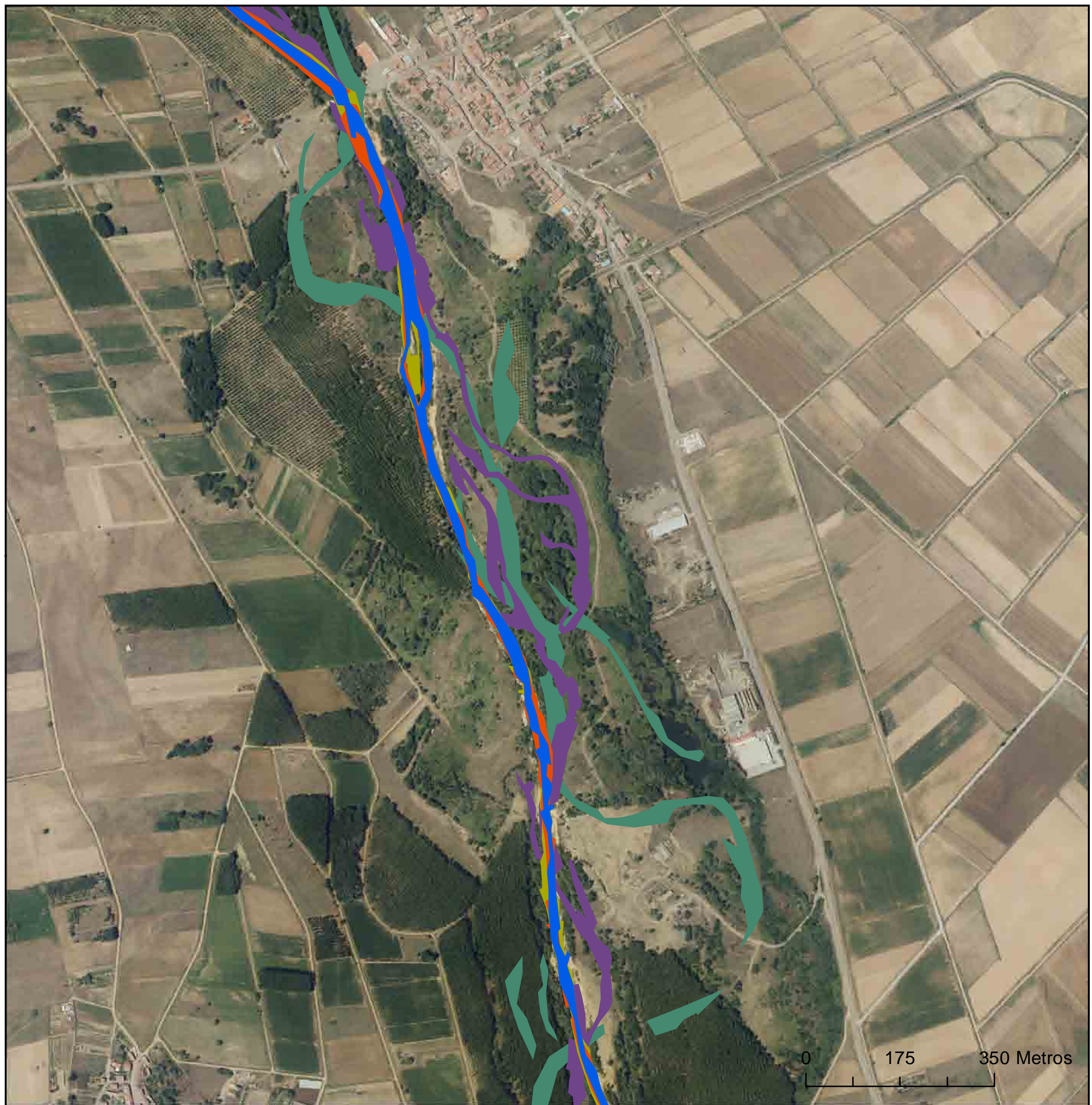



Lámina de agua por años



Proyección UTM. ETRS 89. Huso 30 Norte.
Elipsoide internacional.
Diciembre de 2018
Asistencia Técnica: UPC-Mastergeo
Fuentes de información: IGN
CHD
Elaboración propia de los autores

CARTOGRAFÍA DE USOS FLUVIALES EN EL RÍO BERNESGA SECTOR 13

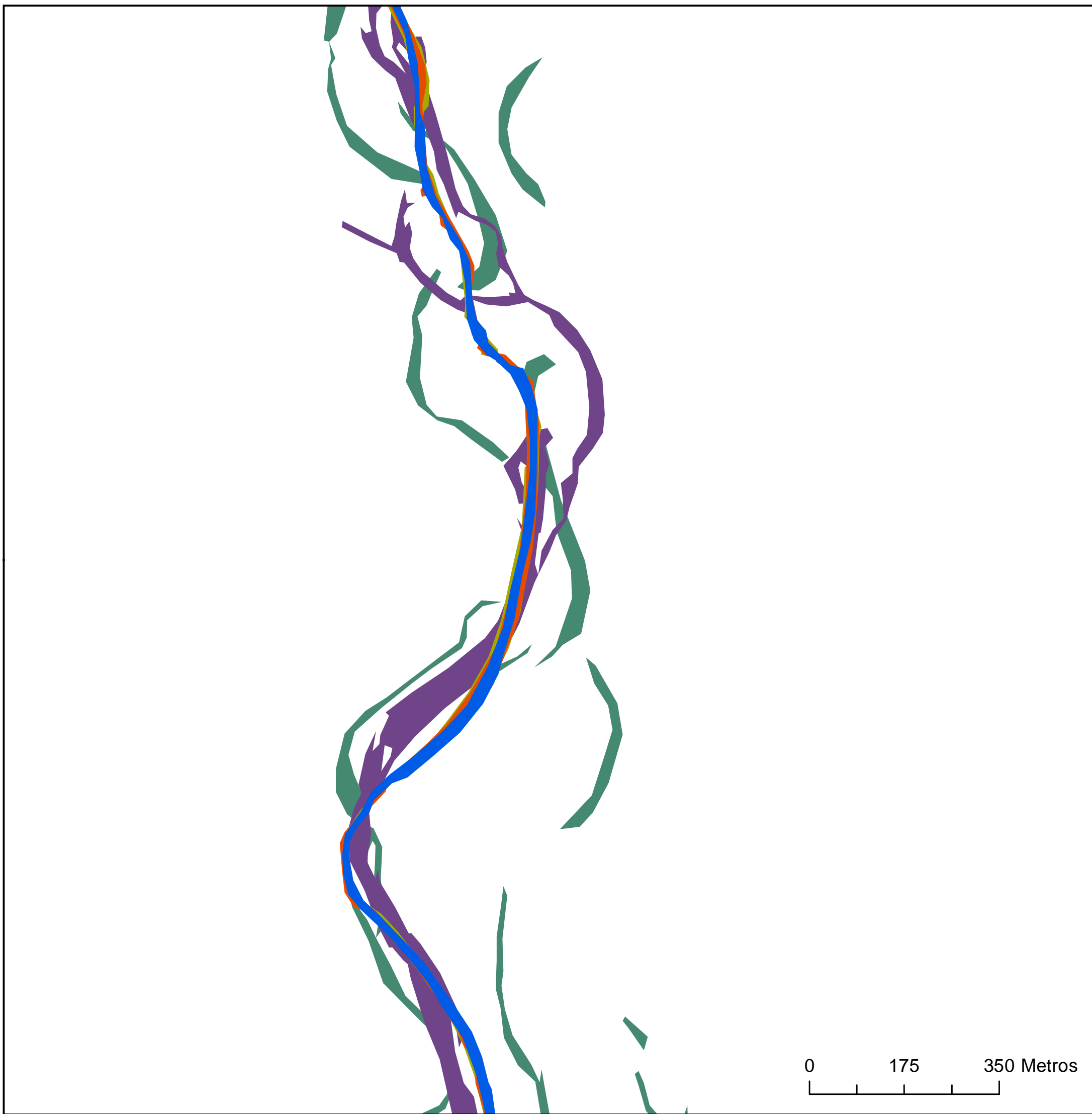



Lámina de agua por años



Proyección UTM. ETRS 89. Huso 30 Norte.
Elipsoide internacional.
Diciembre de 2018
Asistencia Técnica: UPC-Mastergeo
Fuentes de información: IGN
CHD
Elaboración propia de los autores

CARTOGRAFÍA DE USOS FLUVIALES EN EL RÍO BERNESGA SECTOR 13

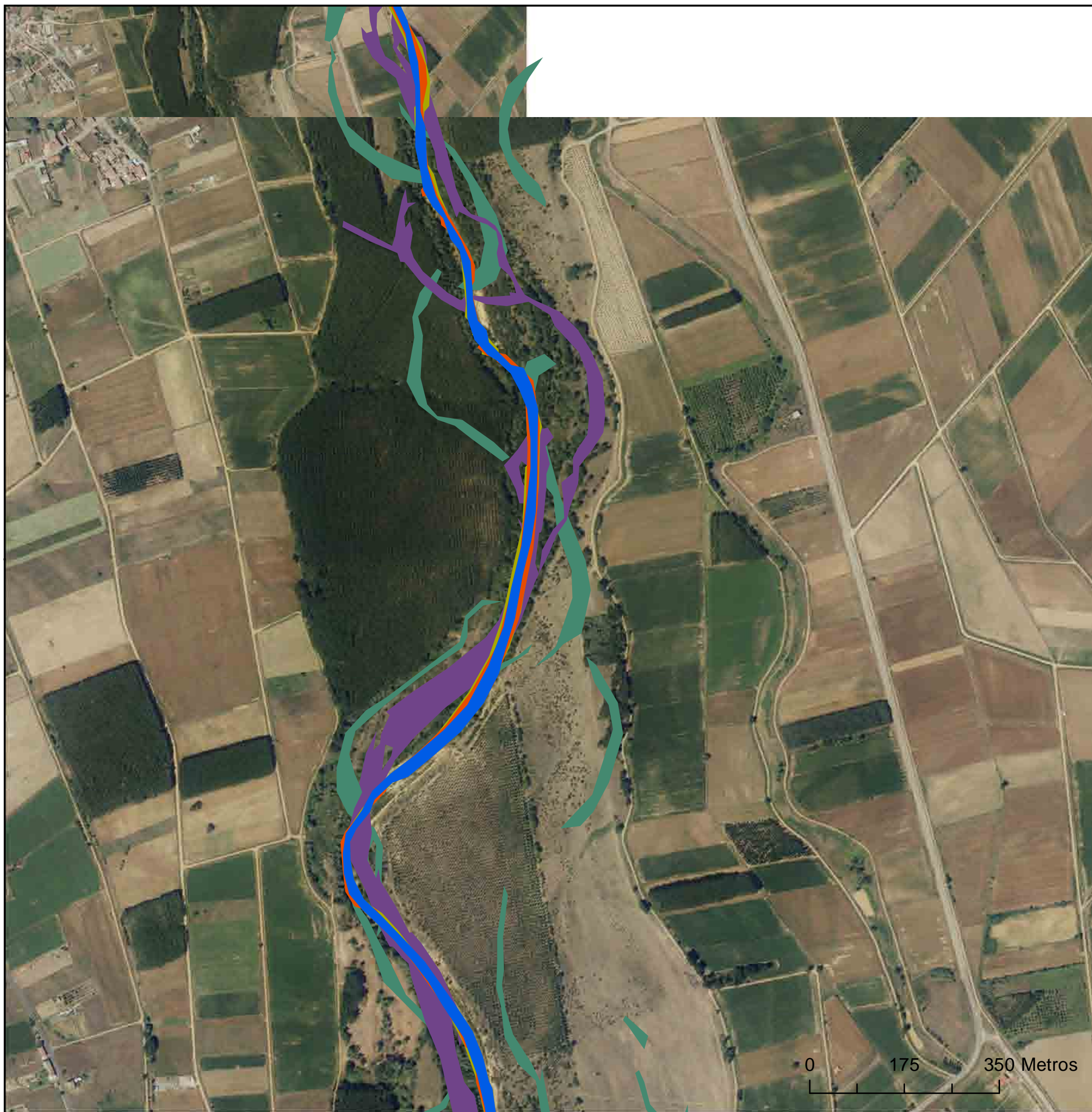



Lámina de agua por años



Proyección UTM. ETRS 89. Huso 30 Norte.
Elipsoide internacional.
Diciembre de 2018
Asistencia Técnica: UPC-Mastergeo
Fuentes de información: IGN
CHD
Elaboración propia de los autores

CARTOGRAFÍA DE USOS FLUVIALES EN EL RÍO BERNESGA SECTOR 14

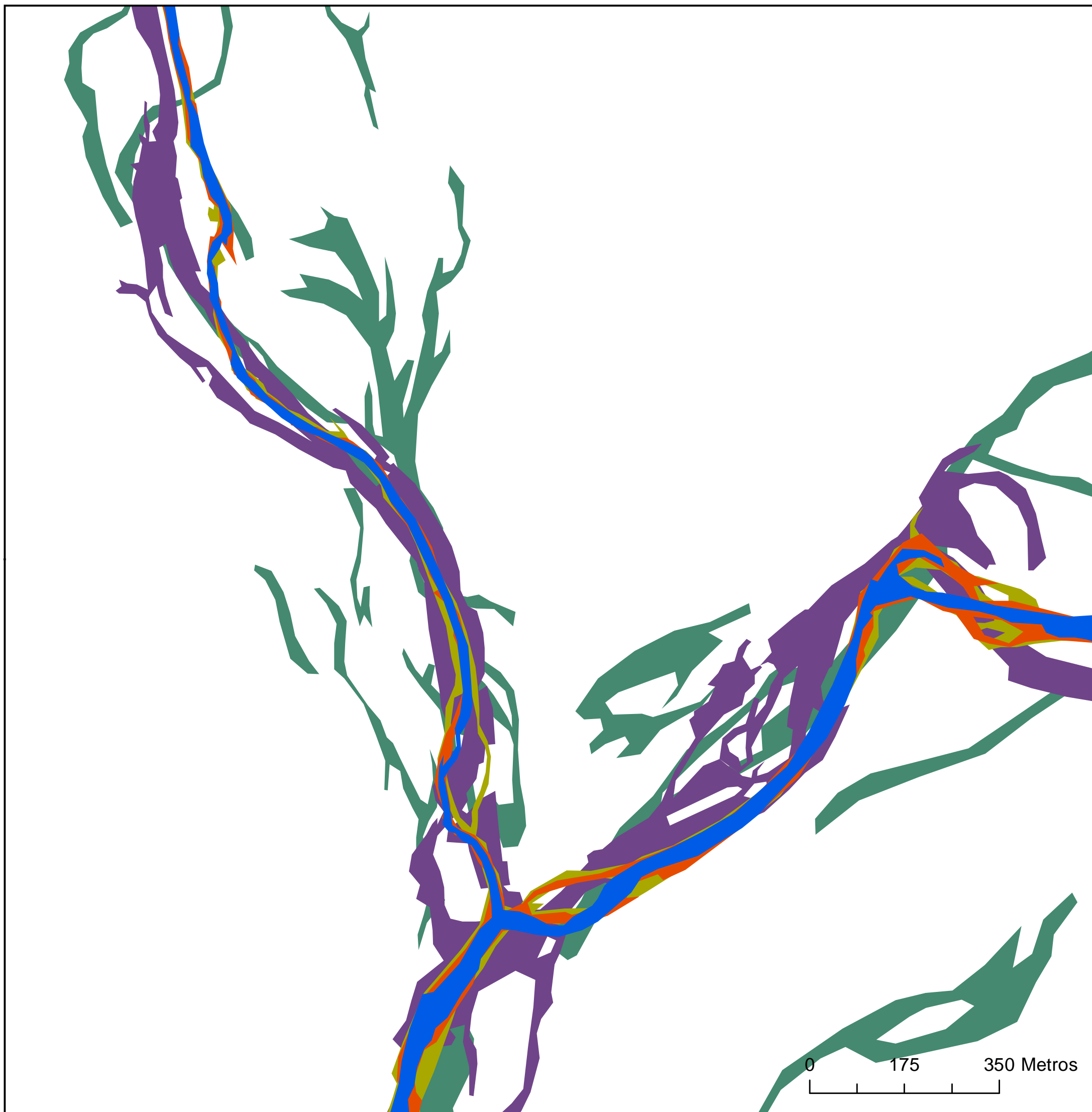




Lámina de agua por años




Proyección UTM. ETRS 89. Huso 30 Norte.
Elipsoide internacional.
Diciembre de 2018
Asistencia Técnica: UPC-Mastergeo
Fuentes de información: IGN
CHD
Elaboración propia de los autores

CARTOGRAFÍA DE USOS FLUVIALES EN EL RÍO BERNESGA SECTOR 14-1



0 175 350 Metros

Lámina de agua por años



Proyección UTM. ETRS 89. Huso 30 Norte.
Elipsoide internacional.
Diciembre de 2018
Asistencia Técnica: UPC-Mastergeo
Fuentes de información: IGN
CHD
Elaboración propia de los autores

CARTOGRAFÍA DE USOS FLUVIALES EN EL RÍO BERNESGA SECTOR 14-1

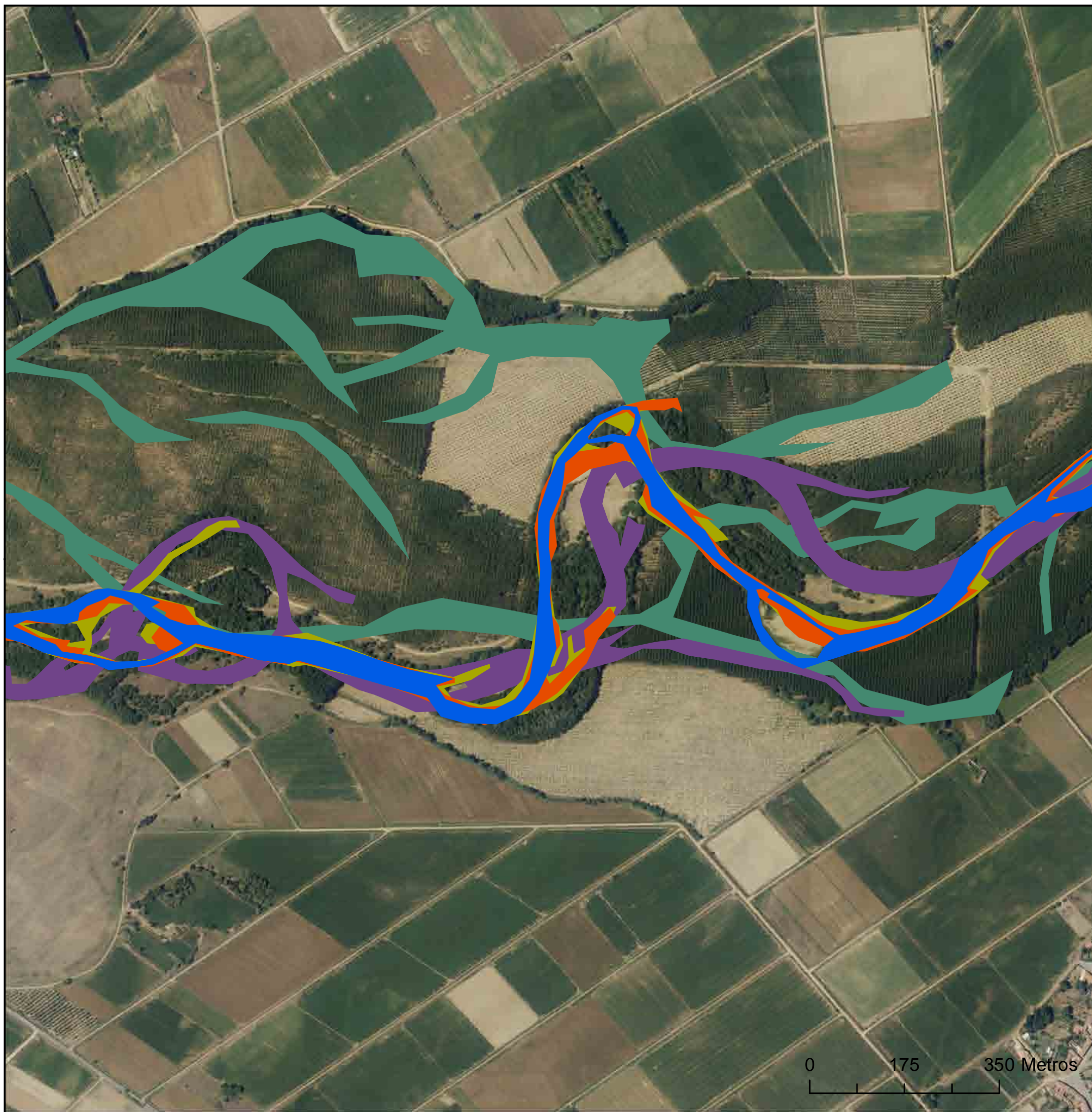



Lámina de agua por años



Proyección UTM. ETRS 89. Huso 30 Norte.
Elipsoide internacional.
Diciembre de 2018
Asistencia Técnica: UPC-Mastergeo
Fuentes de información: IGN
CHD
Elaboración propia de los autores

CARTOGRAFÍA DE USOS FLUVIALES EN EL RÍO BERNESGA SECTOR 14

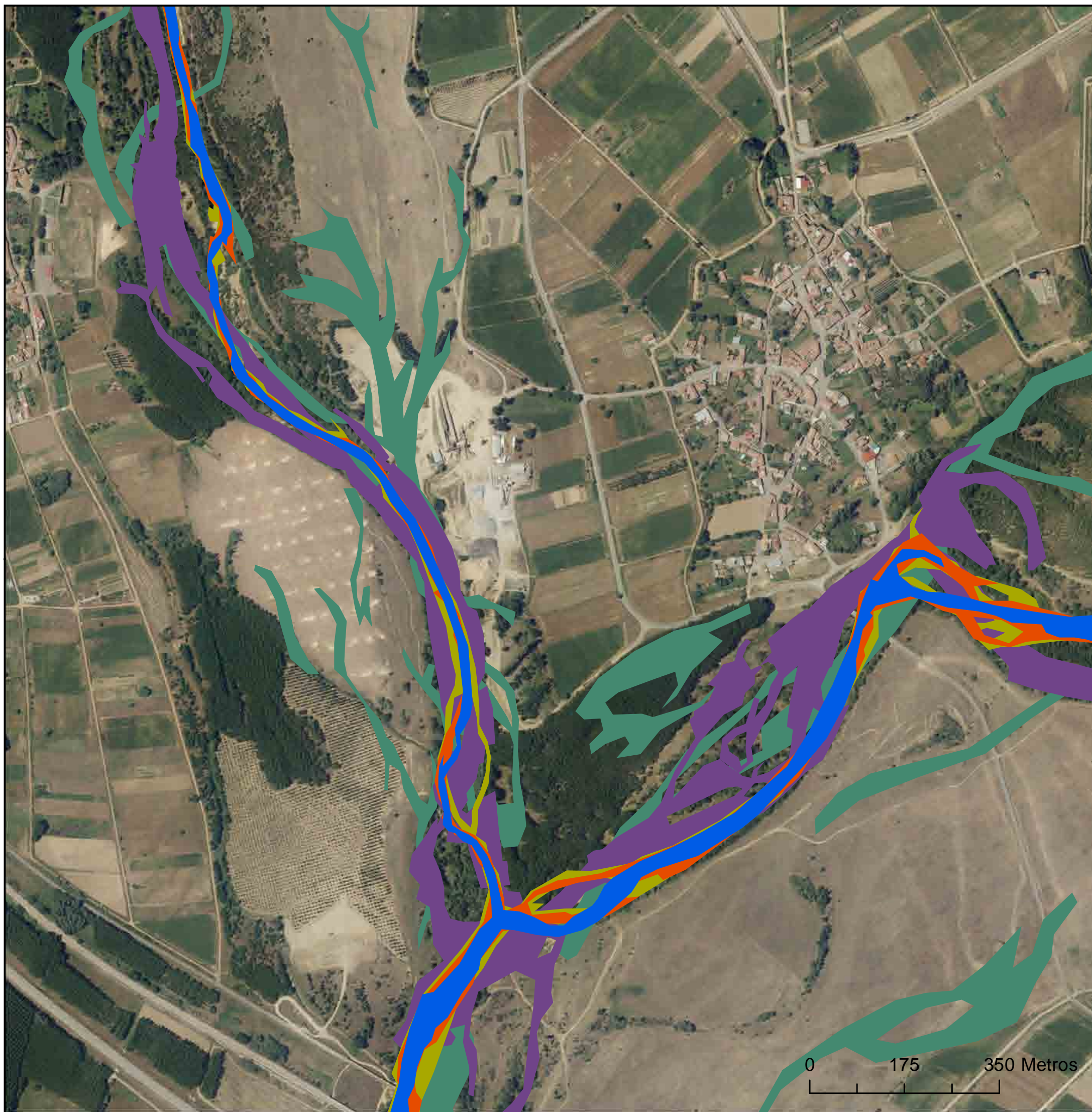



Lámina de agua por años



Proyección UTM. ETRS 89. Huso 30 Norte.
Elipsoide internacional.
Diciembre de 2018
Asistencia Técnica: UPC-Mastergeo
Fuentes de información: IGN
CHD
Elaboración propia de los autores

CARTOGRAFÍA DE USOS FLUVIALES EN EL RÍO BERNESGA SECTOR 15

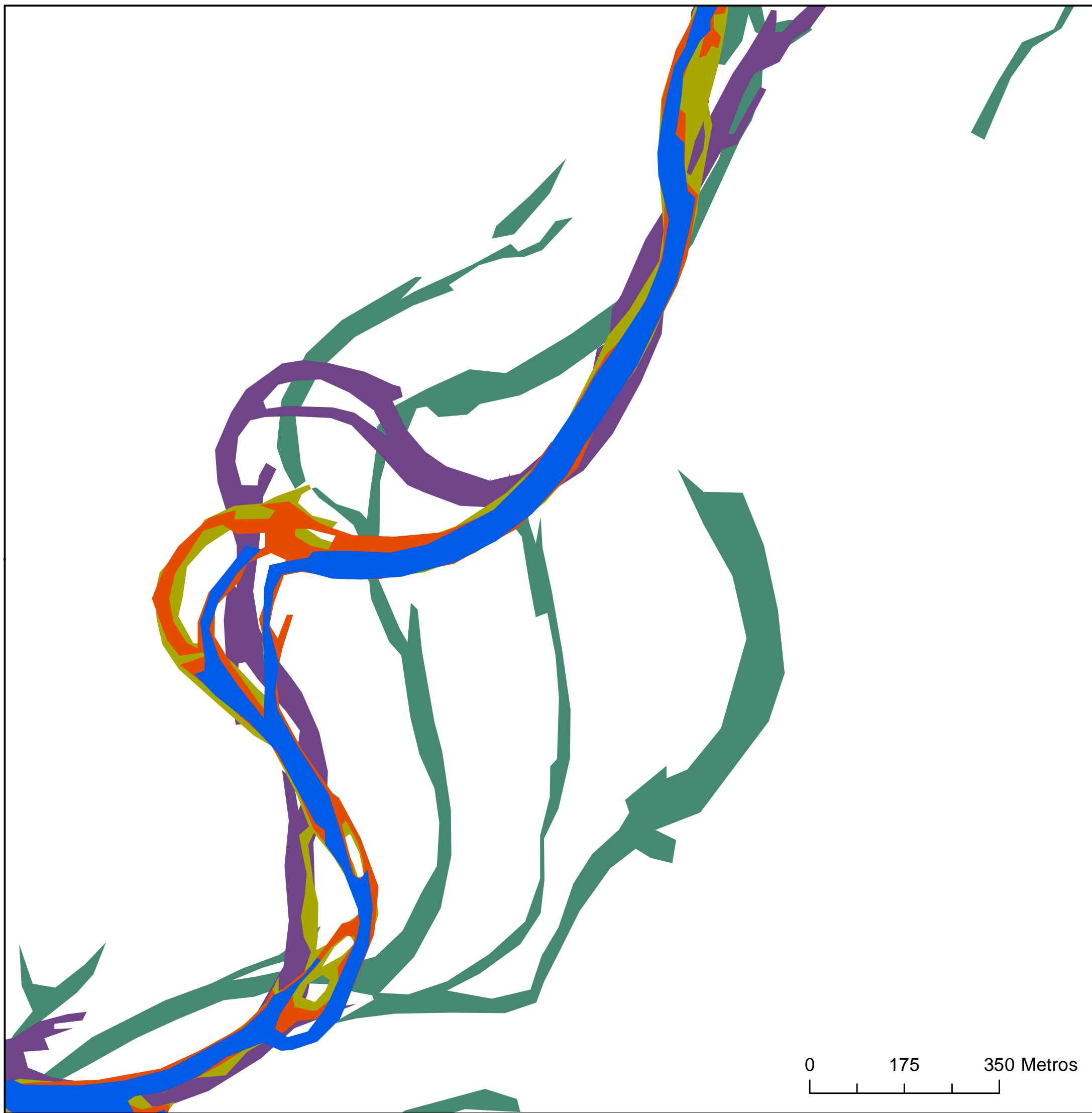



Lámina de agua por años



Proyección UTM. ETRS 89. Huso 30 Norte.
Elipsoide internacional.
Diciembre de 2018
Asistencia Técnica: UPC-Mastergeo
Fuentes de información: IGN
CHD
Elaboración propia de los autores

CARTOGRAFÍA DE USOS FLUVIALES EN EL RÍO BERNESGA SECTOR 15

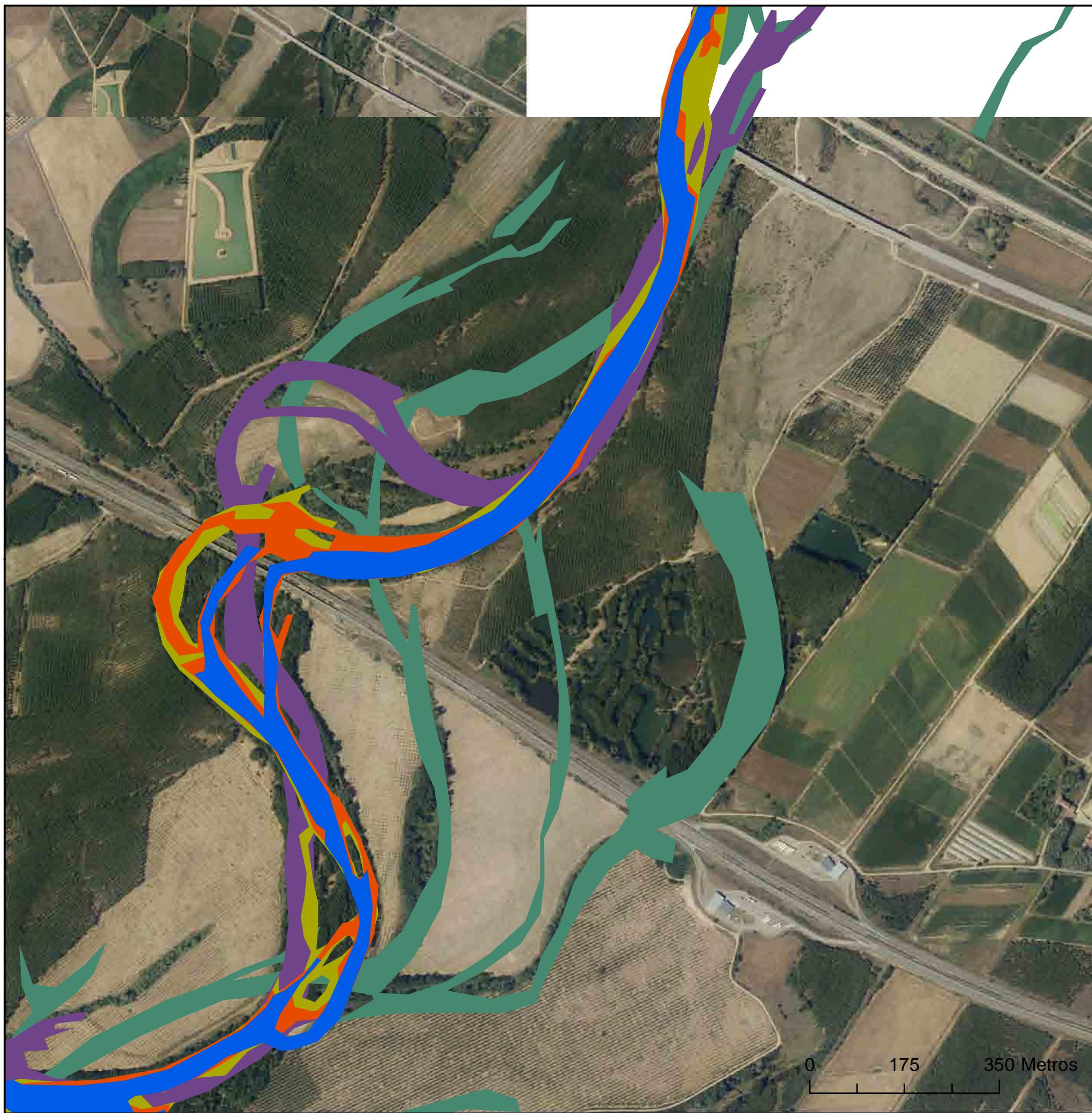



Lámina de agua por años



Proyección UTM. ETRS 89. Huso 30 Norte.
Elipsoide internacional.
Diciembre de 2018
Asistencia Técnica: UPC-Mastergeo
Fuentes de información: IGN
CHD
Elaboración propia de los autores

CARTOGRAFÍA DE USOS FLUVIALES EN EL RÍO BERNESGA SECTOR 16

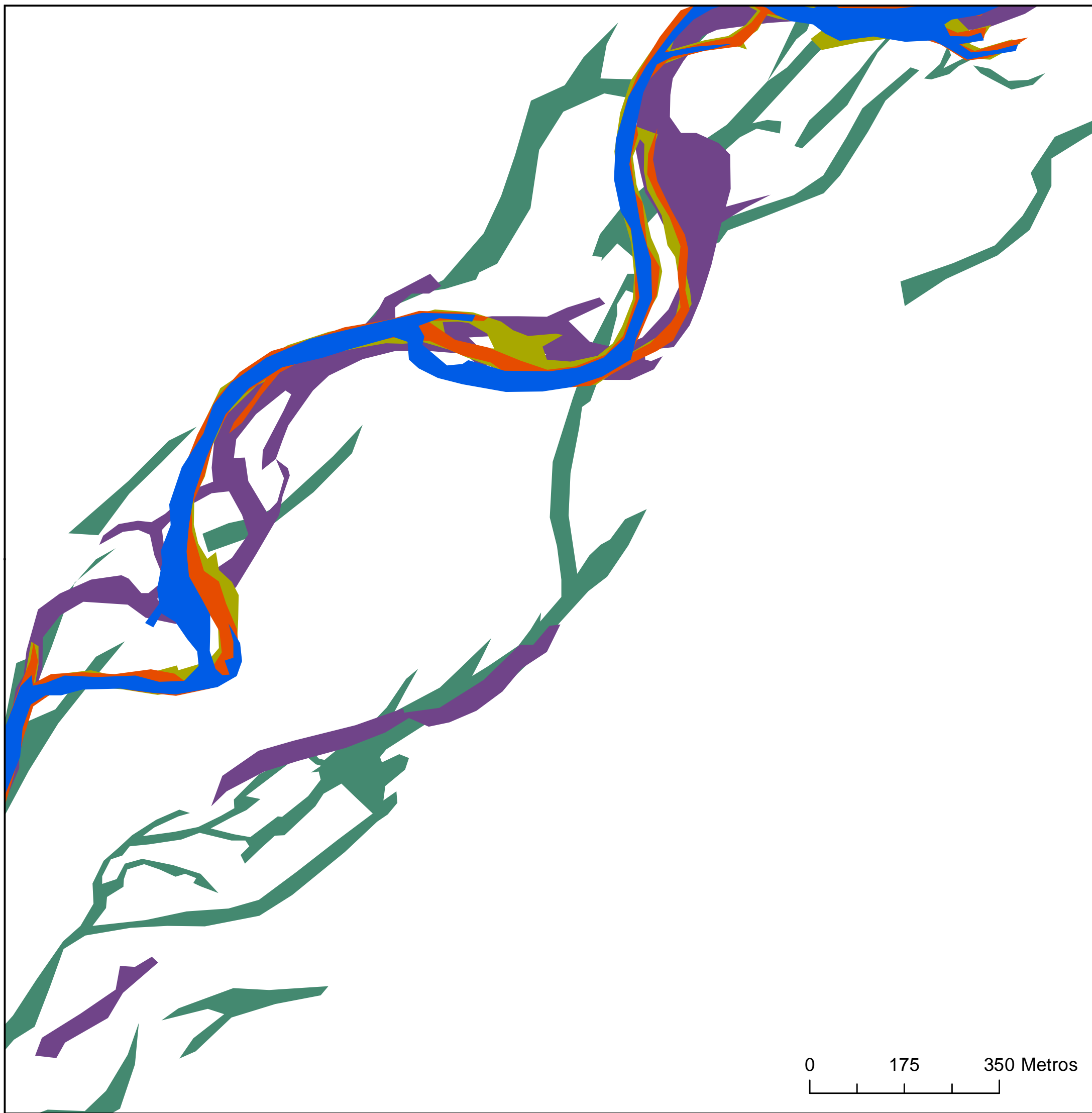



Lámina de agua por años



Proyección UTM. ETRS 89. Huso 30 Norte.
Elipsoide internacional.
Diciembre de 2018
Asistencia Técnica: UPC-Mastergeo
Fuentes de información: IGN
CHD
Elaboración propia de los autores

CARTOGRAFÍA DE USOS FLUVIALES EN EL RÍO BERNESGA SECTOR 16

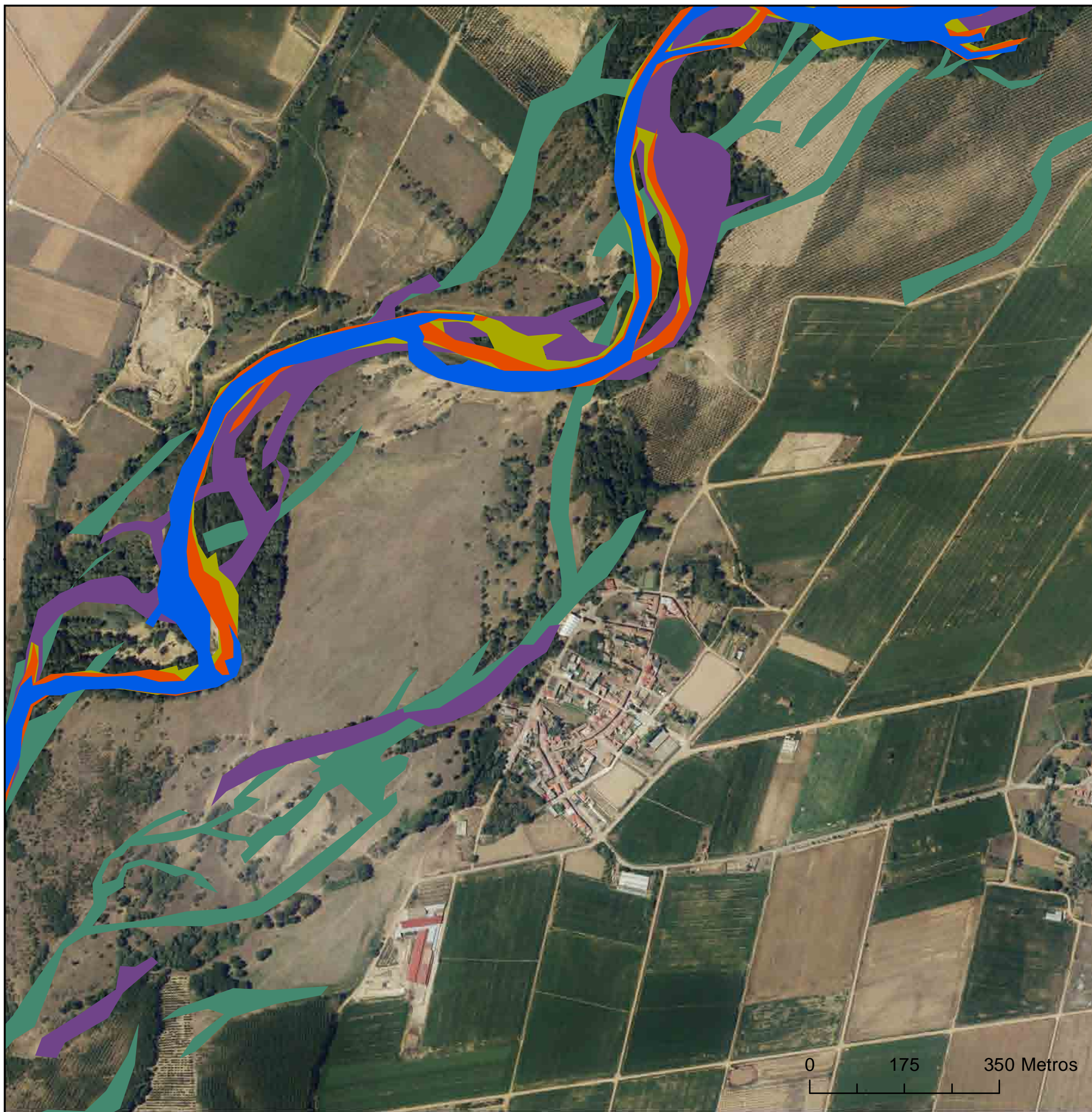



Lámina de agua por años



Proyección UTM. ETRS 89. Huso 30 Norte.
Elipsoide internacional.
Diciembre de 2018
Asistencia Técnica: UPC-Mastergeo
Fuentes de información: IGN
CHD
Elaboración propia de los autores

CARTOGRAFÍA DE USOS FLUVIALES EN EL RÍO BERNESGA SECTOR 17

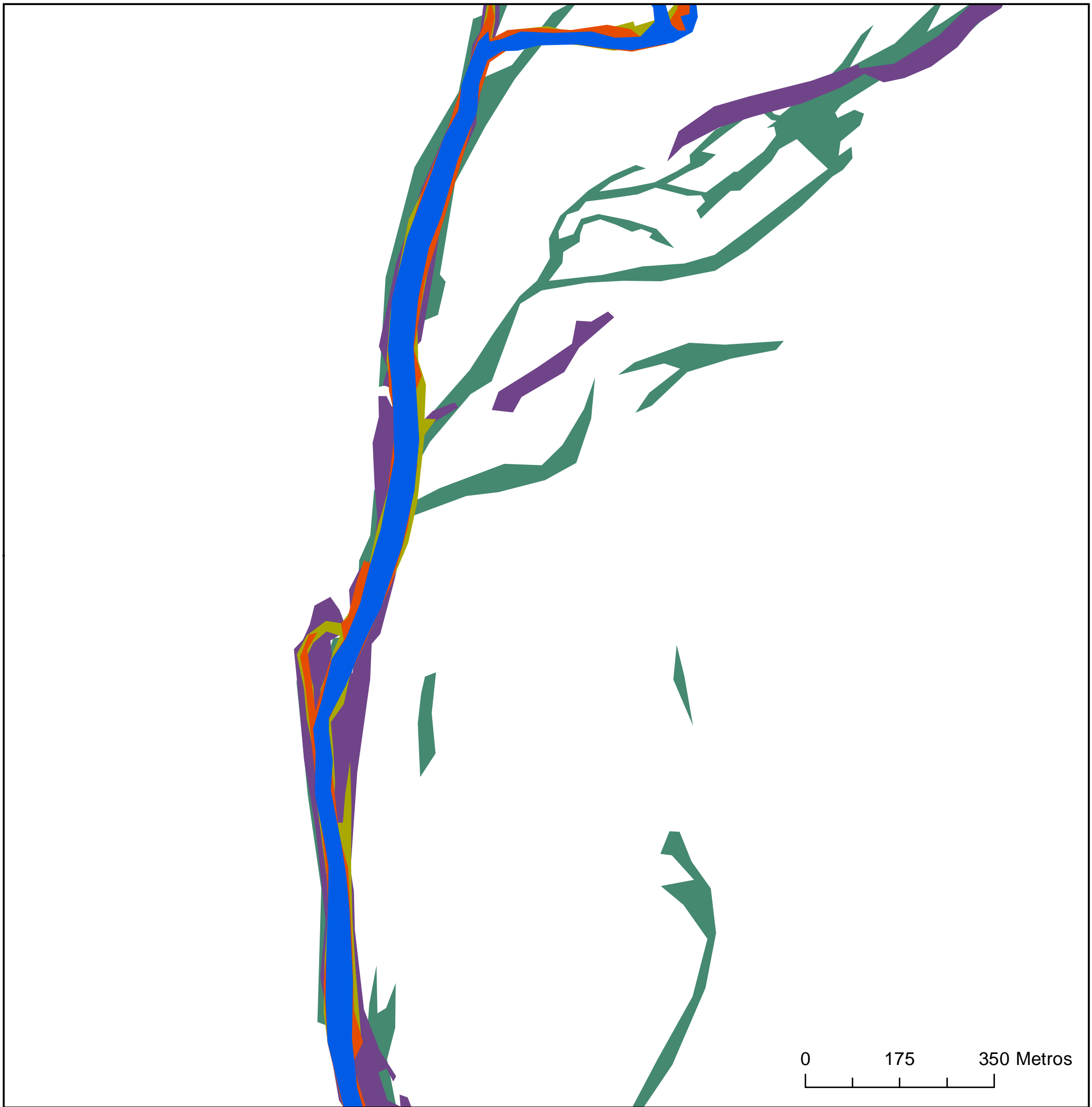



Lámina de agua por años



Proyección UTM. ETRS 89. Huso 30 Norte.
Elipsoide internacional.
Diciembre de 2018
Asistencia Técnica: UPC-Mastergeo
Fuentes de información: IGN
CHD
Elaboración propia de los autores

CARTOGRAFÍA DE USOS FLUVIALES EN EL RÍO BERNESGA SECTOR 17

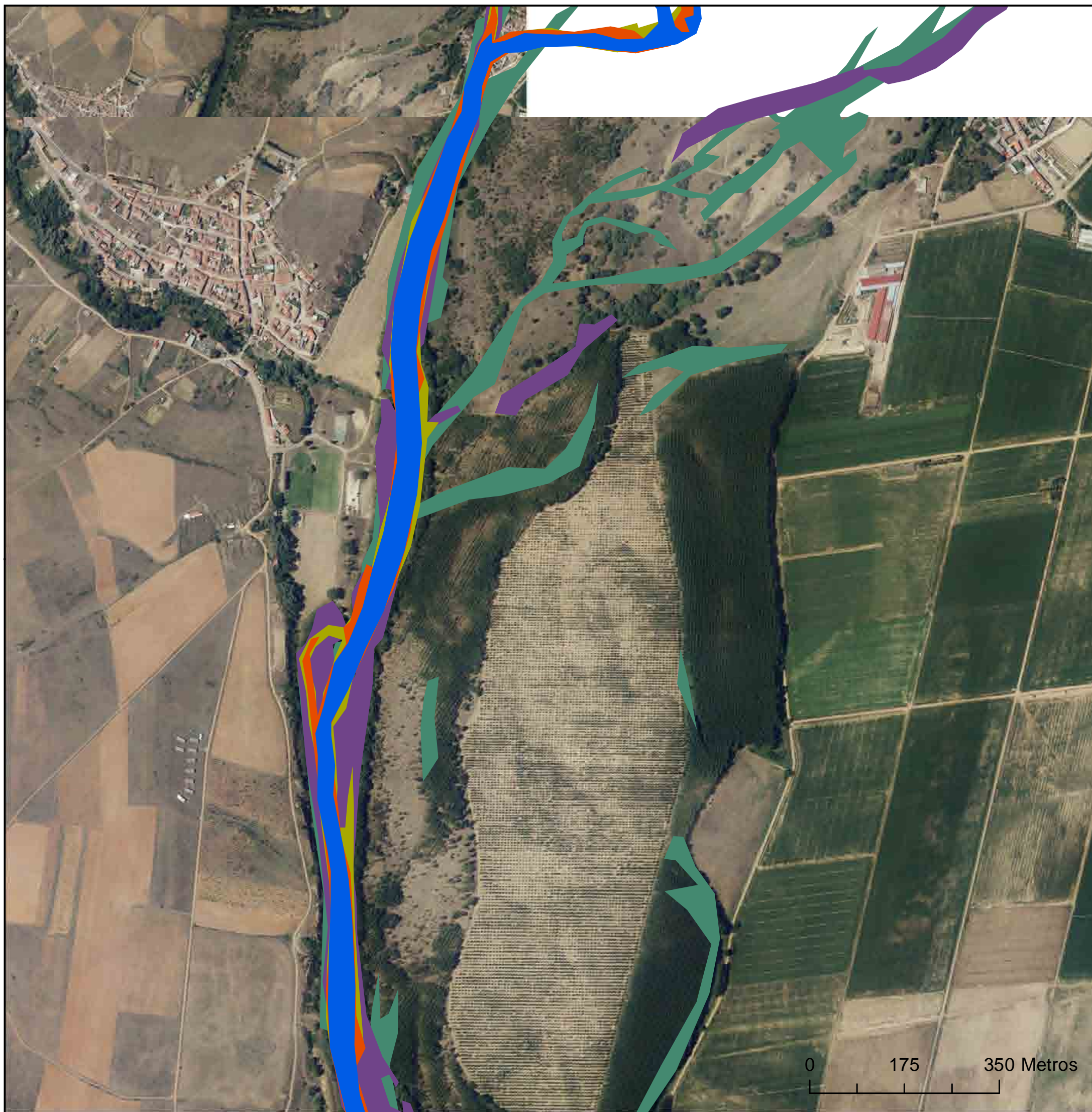




Lámina de agua por años




Proyección UTM. ETRS 89. Huso 30 Norte.
Elipsoide internacional.
Diciembre de 2018
Asistencia Técnica: UPC-Mastergeo
Fuentes de información: IGN
CHD
Elaboración propia de los autores

CARTOGRAFÍA DE USOS FLUVIALES EN EL RÍO BERNESGA SECTOR 18



0 175 350 Metros

Lámina de agua por años



Proyección UTM. ETRS 89. Huso 30 Norte.
Elipsoide internacional.
Diciembre de 2018
Asistencia Técnica: UPC-Mastergeo
Fuentes de información: IGN
CHD
Elaboración propia de los autores

CARTOGRAFÍA DE USOS FLUVIALES EN EL RÍO BERNESGA SECTOR 18

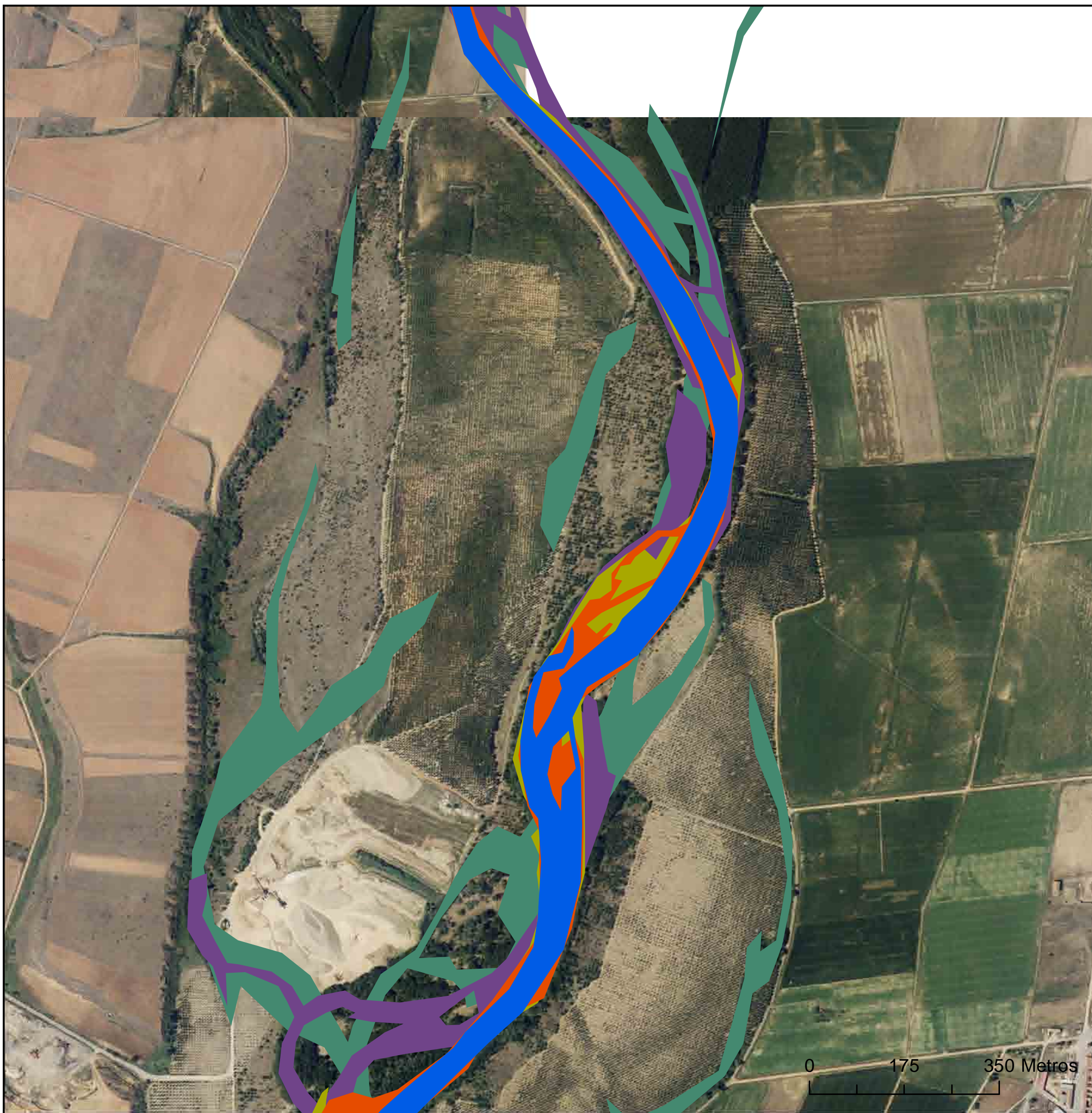

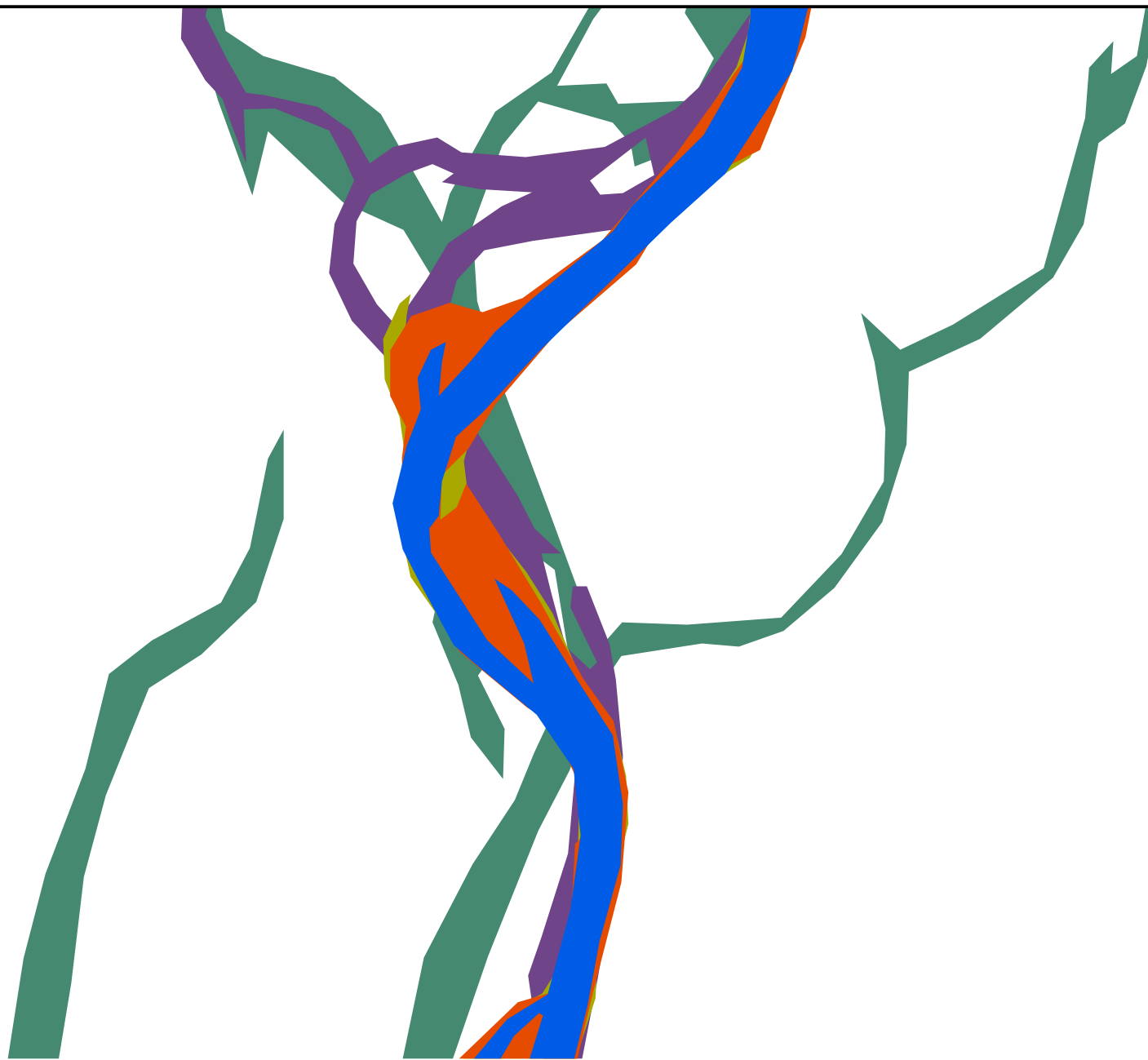


Lámina de agua por años




Proyección UTM. ETRS 89. Huso 30 Norte.
Elipsoide internacional.
Diciembre de 2018
Asistencia Técnica: UPC-Mastergeo
Fuentes de información: IGN
CHD
Elaboración propia de los autores

CARTOGRAFÍA DE USOS FLUVIALES EN EL RÍO BERNESGA SECTOR 19



0 175 350 Metros

Lámina de agua por años



Proyección UTM. ETRS 89. Huso 30 Norte.
Elipsoide internacional.
Diciembre de 2018
Asistencia Técnica: UPC-Mastergeo
Fuentes de información: IGN
CHD
Elaboración propia de los autores

CARTOGRAFÍA DE USOS FLUVIALES EN EL RÍO BERNESGA SECTOR 19

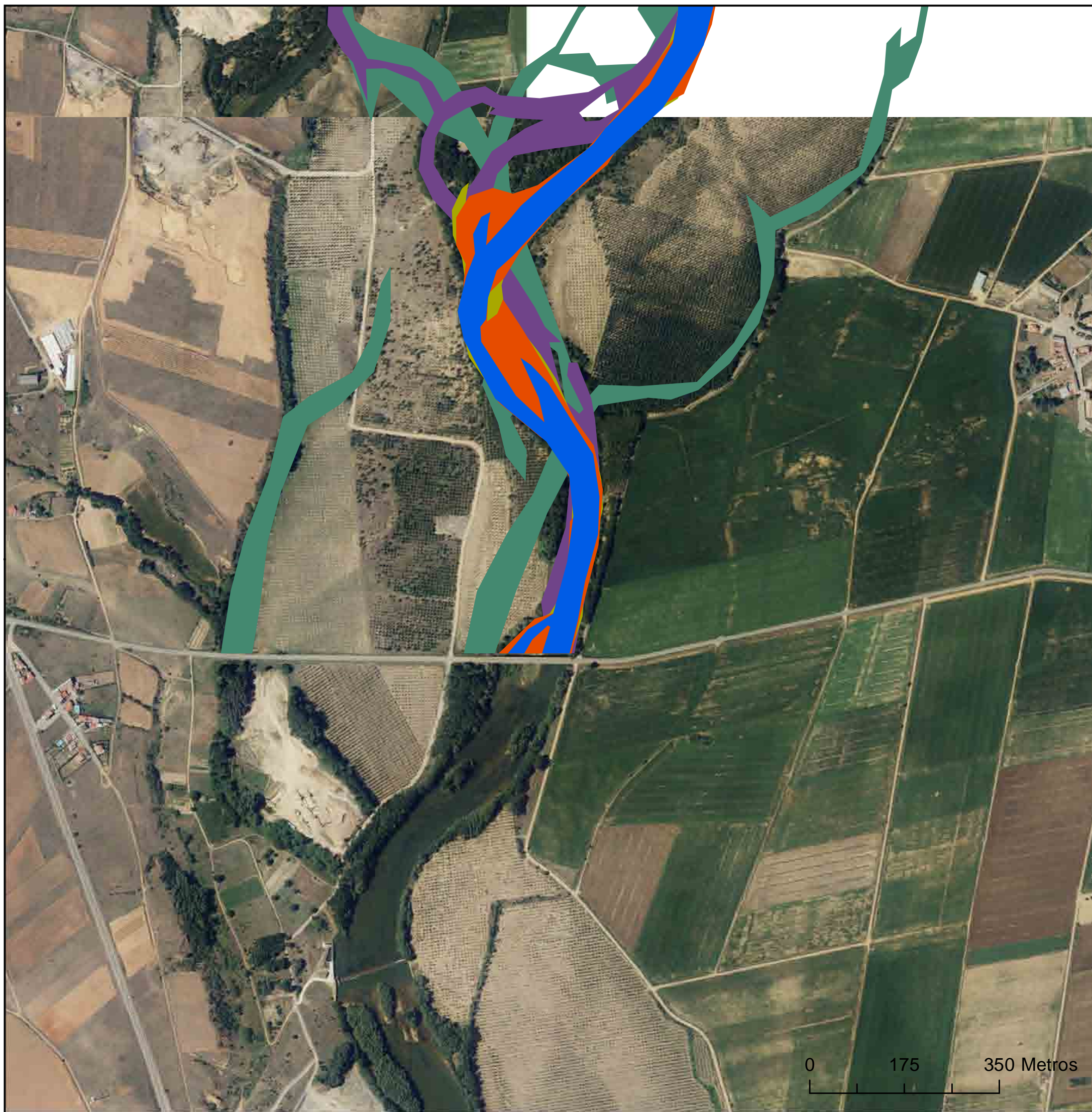

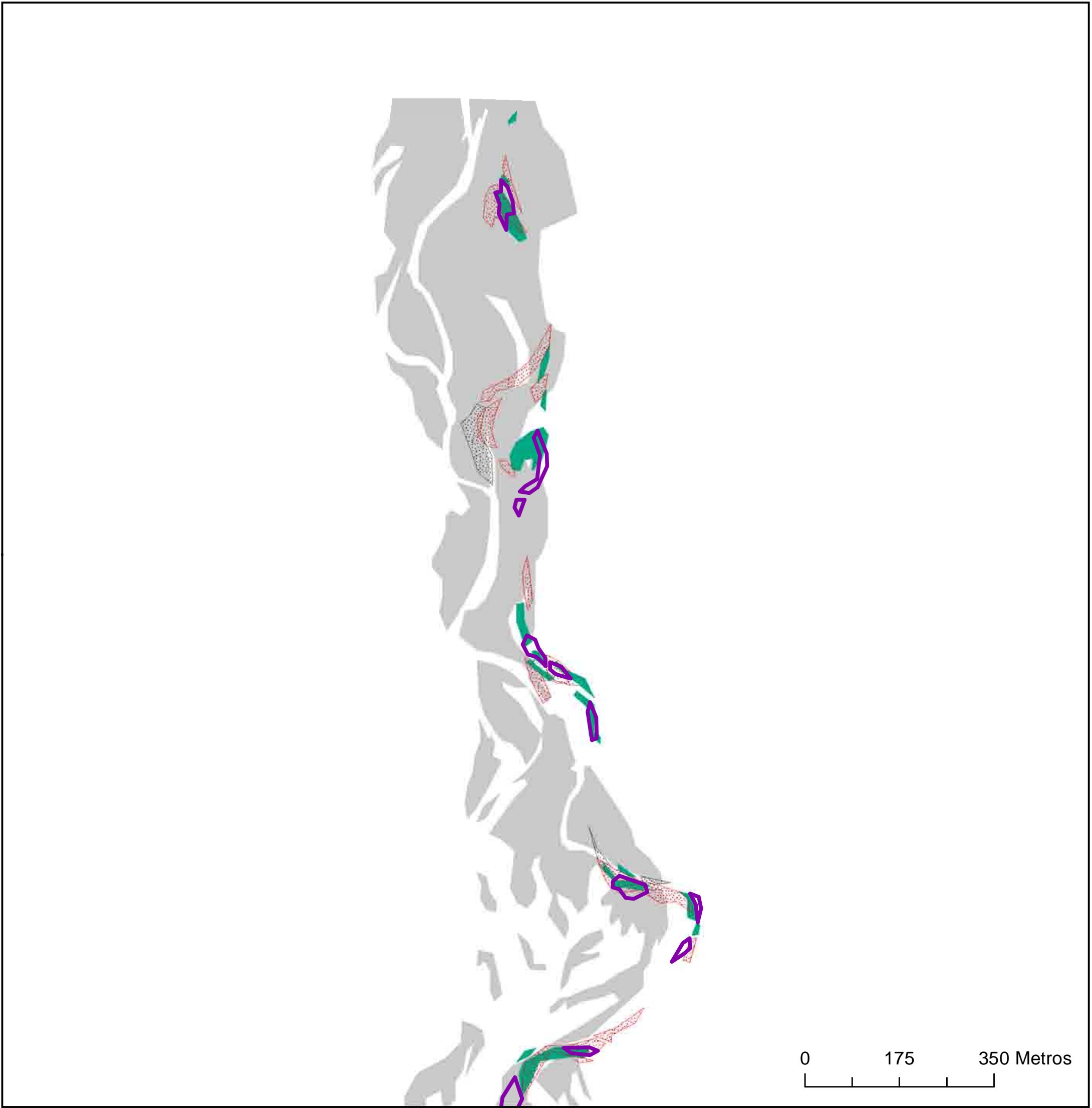


Lámina de agua por años







Proyección UTM. ETRS 89. Huso 30 Norte.
Elipsoide internacional.
Diciembre de 2018
Asistencia Técnica: UPC-Mastergeo
Fuentes de información: IGN
CHD
Elaboración propia de los autores

CARTOGRAFÍA DE USOS FLUVIALES EN EL RÍO BERNESGA SECTOR 1

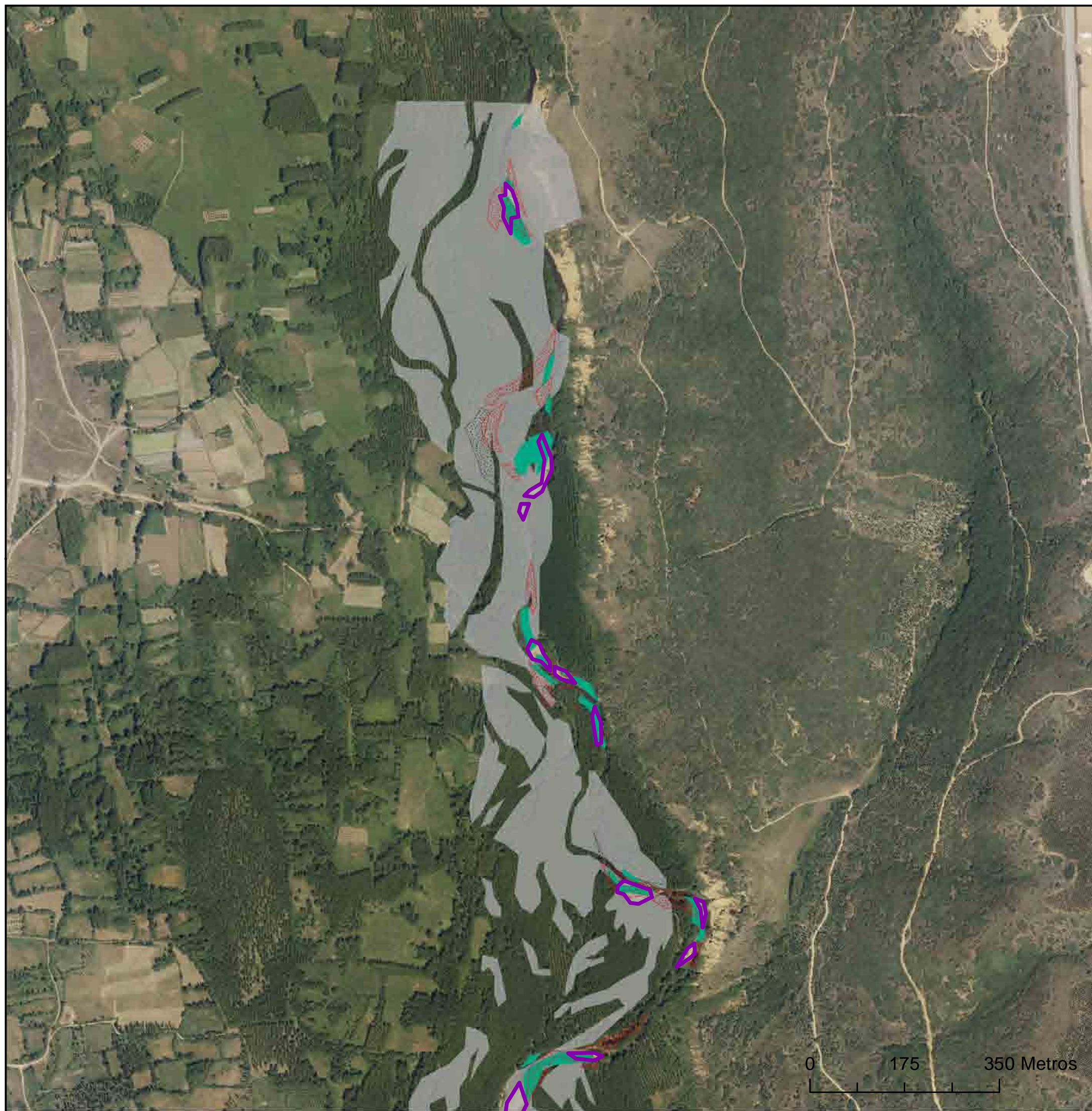


Barras por años

- | | |
|---|--|
|  2017 |  1977 |
|  2008 |  1956 |
|  2002 | |

Proyección UTM. ETRS 89. Huso 30 Norte.
Elipsoide internacional.
Diciembre de 2018
Asistencia Técnica: UPC-Mastergeo
Fuentes de información: IGN
CHD
Elaboración propia de los autores

CARTOGRAFÍA DE USOS FLUVIALES EN EL RÍO BERNESGA SECTOR 1

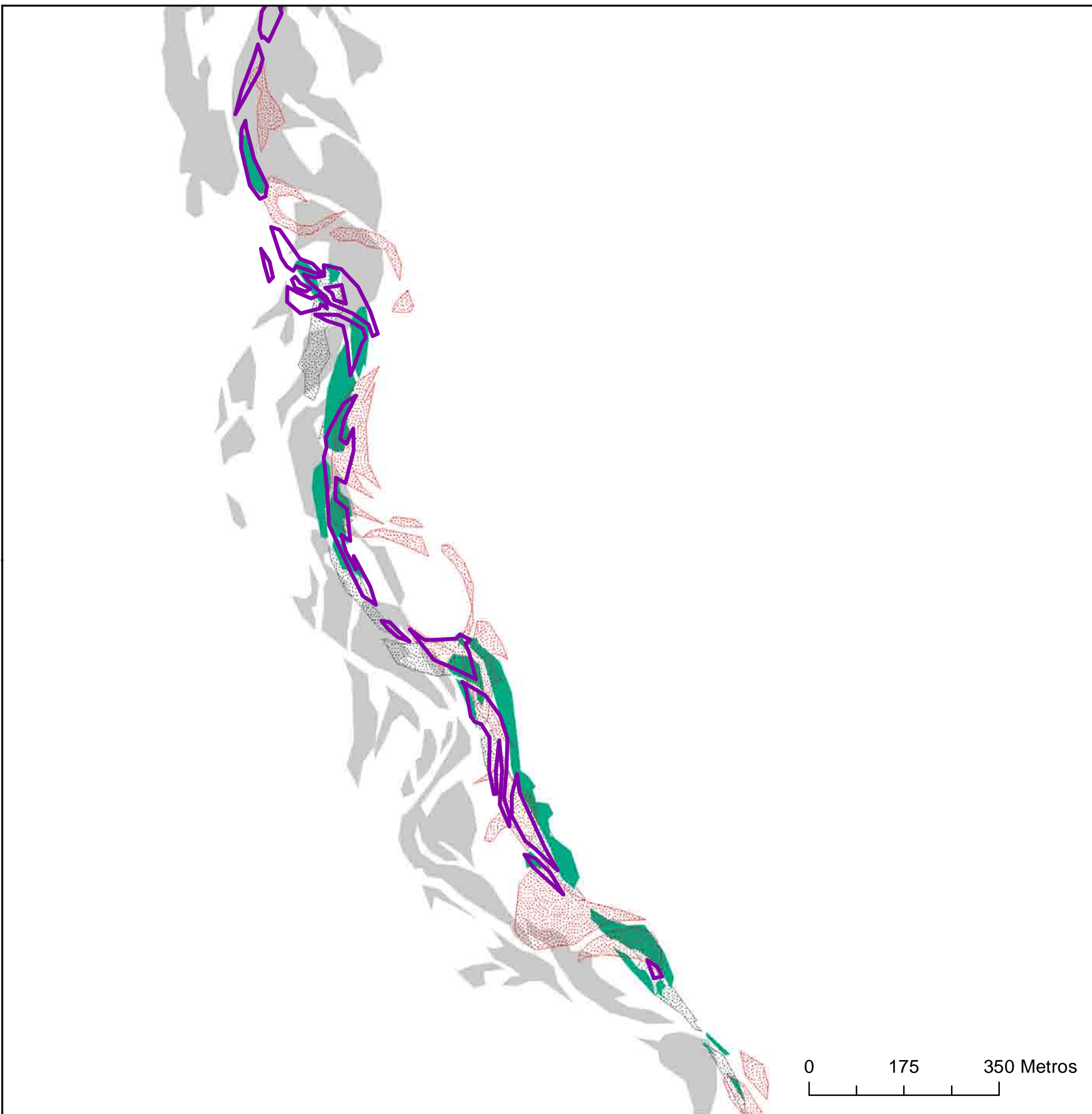


Barras por años



Proyección UTM. ETRS 89. Huso 30 Norte.
Elipsoide internacional.
Diciembre de 2018
Asistencia Técnica: UPC-Mastergeo
Fuentes de información: IGN
CHD
Elaboración propia de los autores

CARTOGRAFÍA DE USOS FLUVIALES EN EL RÍO BERNESGA SECTOR 2

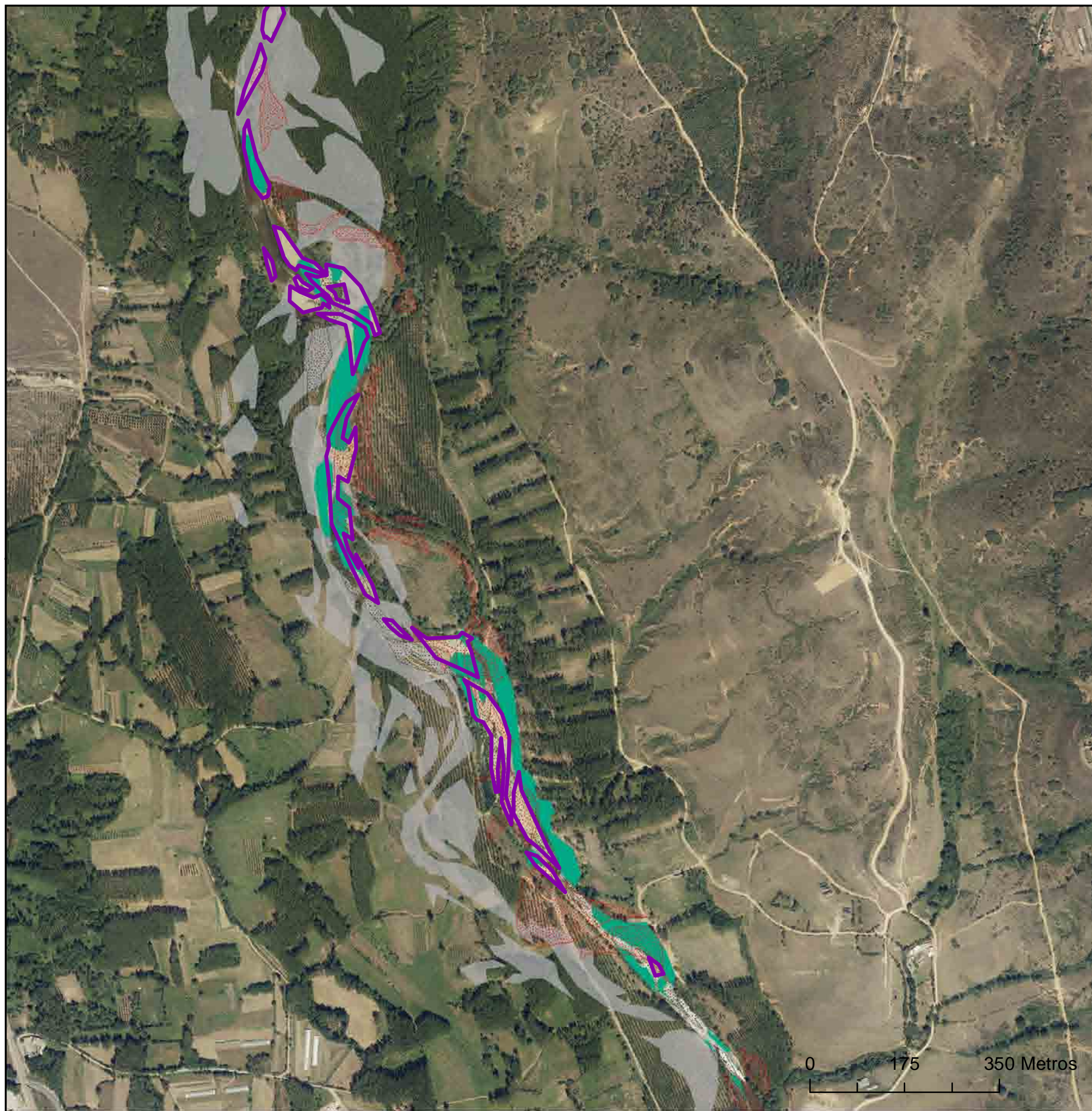


Barras por años



Proyección UTM. ETRS 89. Huso 30 Norte.
Elipsoide internacional.
Diciembre de 2018
Asistencia Técnica: UPC-Mastergeo
Fuentes de información: IGN
CHD
Elaboración propia de los autores

CARTOGRAFÍA DE USOS FLUVIALES EN EL RÍO BERNESGA SECTOR 2

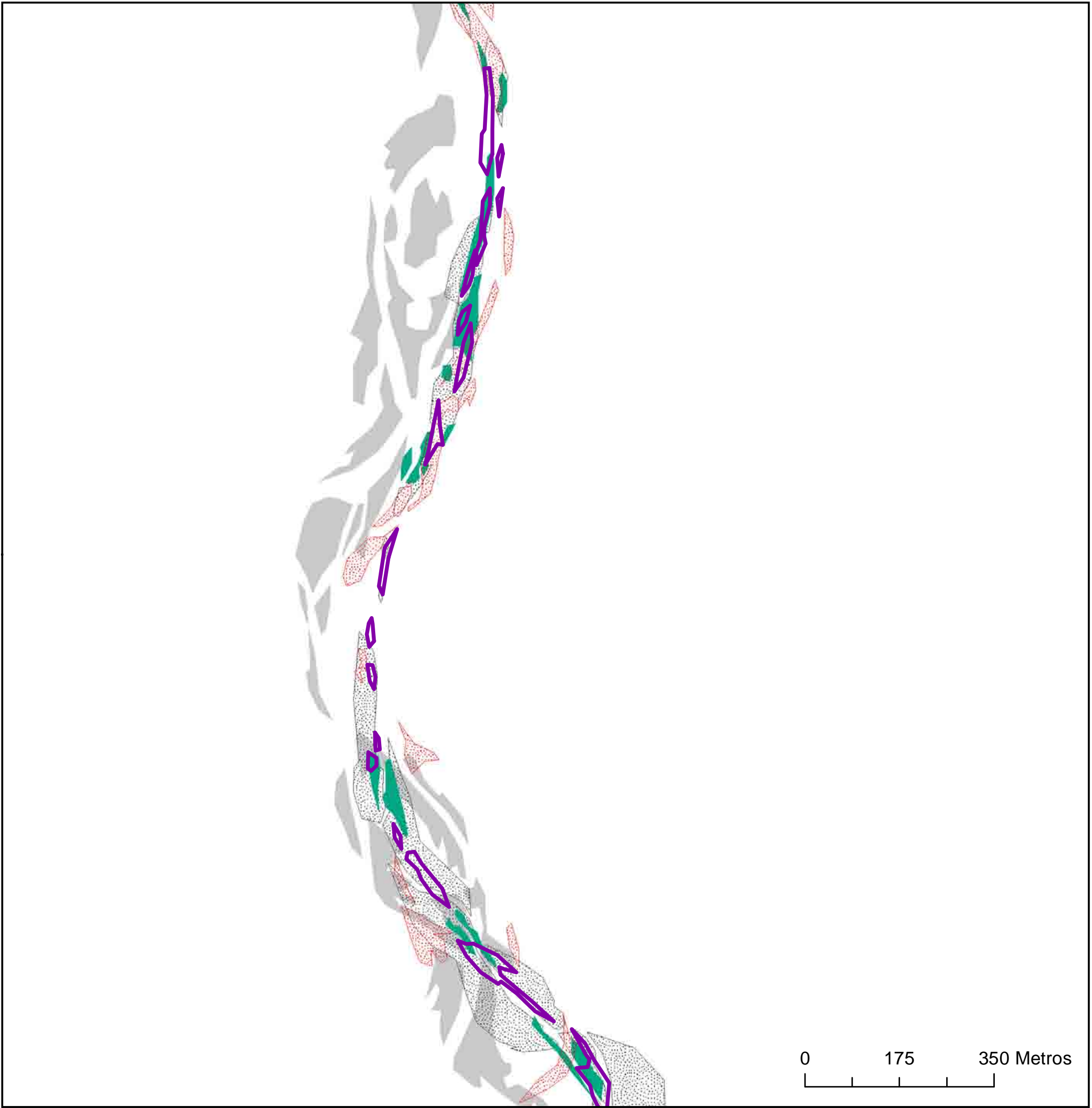


Barras por años




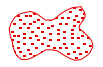



Proyección UTM. ETRS 89. Huso 30 Norte.
Elipsoide internacional.
Diciembre de 2018
Asistencia Técnica: UPC-Mastergeo
Fuentes de información: IGN
CHD
Elaboración propia de los autores

CARTOGRAFÍA DE USOS FLUVIALES EN EL RÍO BERNESGA SECTOR 3



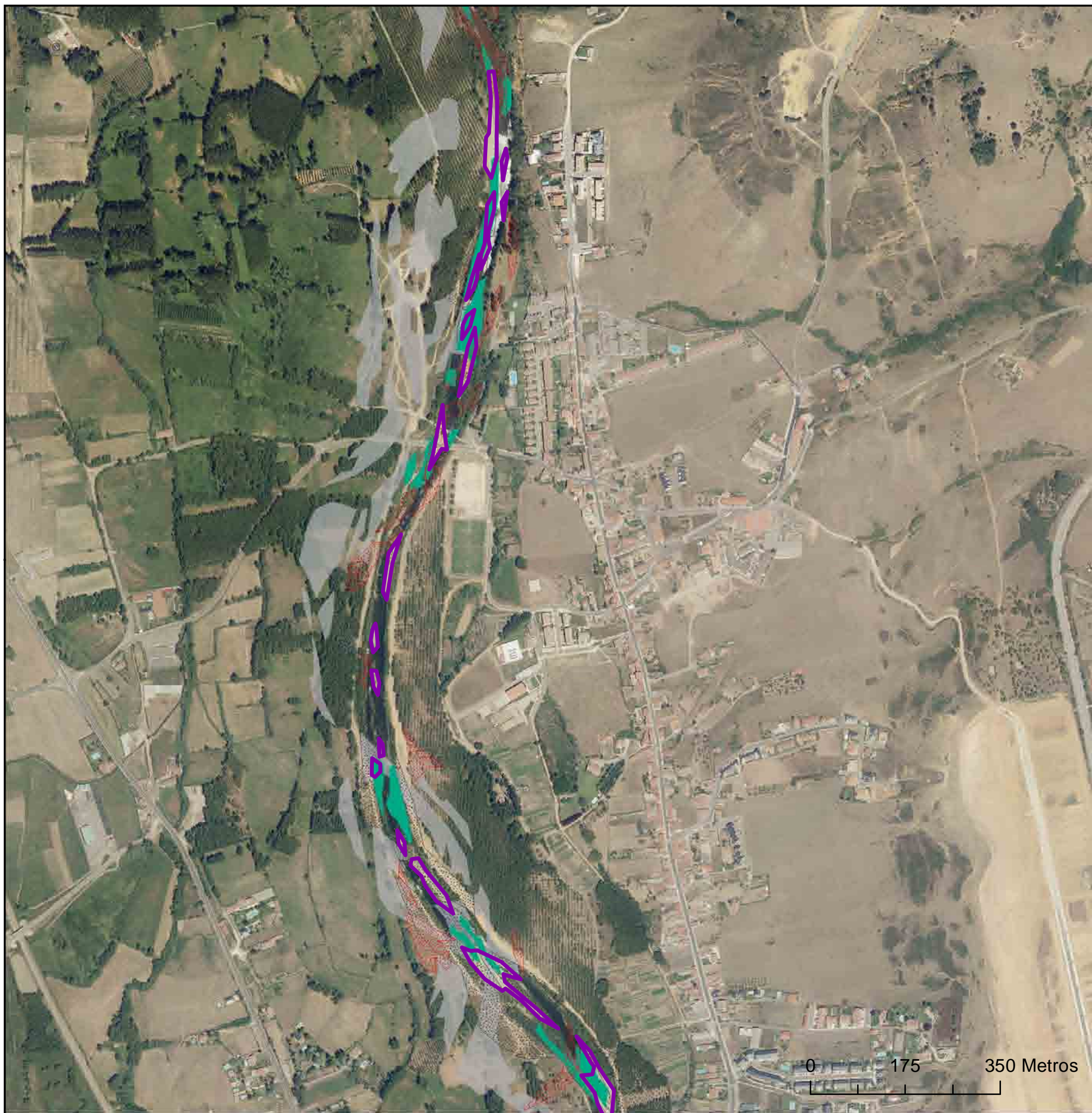
0 175 350 Metros

Barras por años

- | | |
|---|--|
|  2017 |  1977 |
|  2008 |  1956 |
|  2002 | |

Proyección UTM. ETRS 89. Huso 30 Norte.
Elipsoide internacional.
Diciembre de 2018
Asistencia Técnica: UPC-Mastergeo
Fuentes de información: IGN
CHD
Elaboración propia de los autores

CARTOGRAFÍA DE USOS FLUVIALES EN EL RÍO BERNESGA SECTOR 3

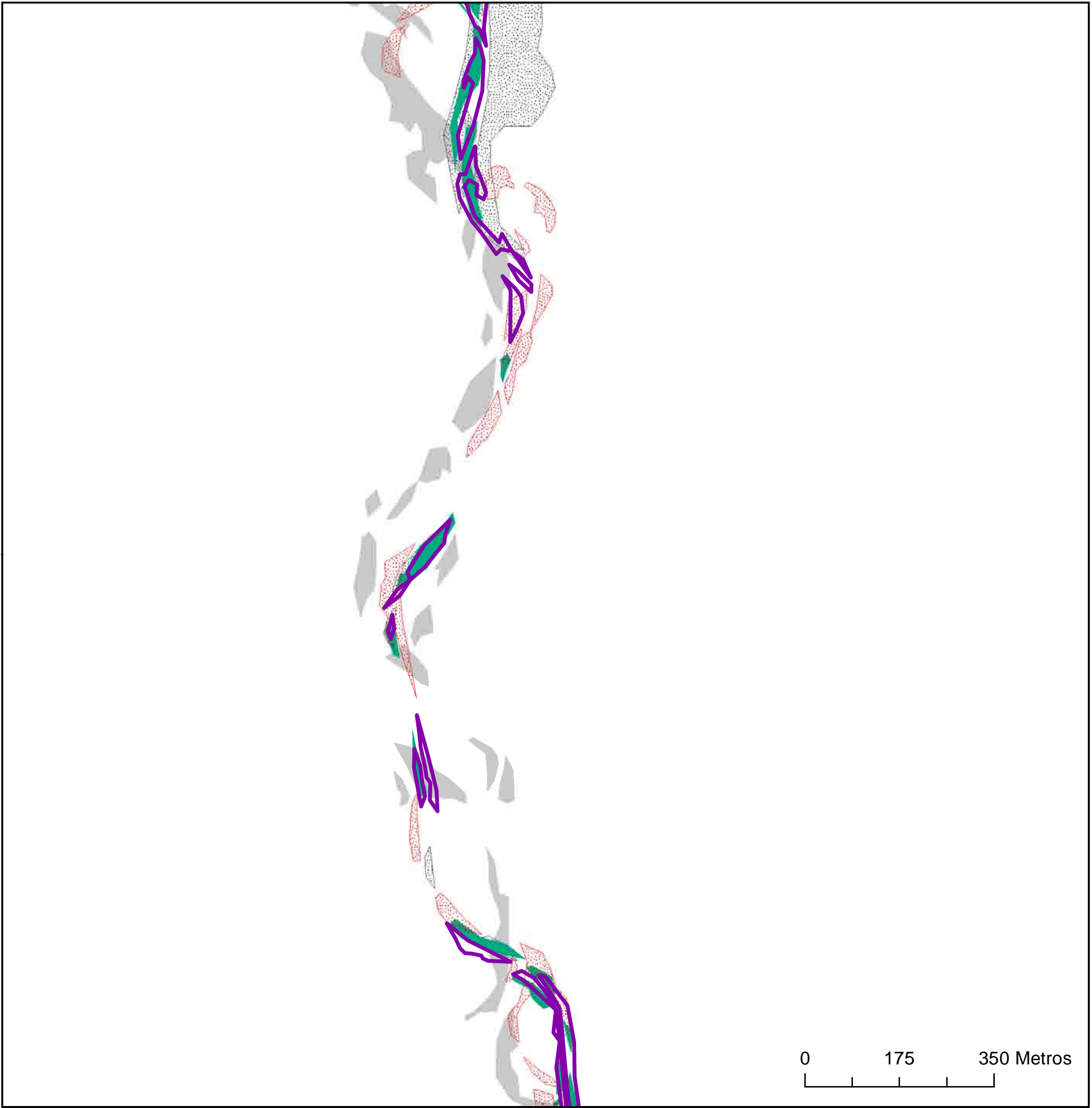


Barras por años








Proyección UTM. ETRS 89. Huso 30 Norte.
Elipsoide internacional.
Diciembre de 2018
Asistencia Técnica: UPC-Mastergeo
Fuentes de información: IGN
CHD
Elaboración propia de los autores

CARTOGRAFÍA DE USOS FLUVIALES EN EL RÍO BERNESGA SECTOR 4



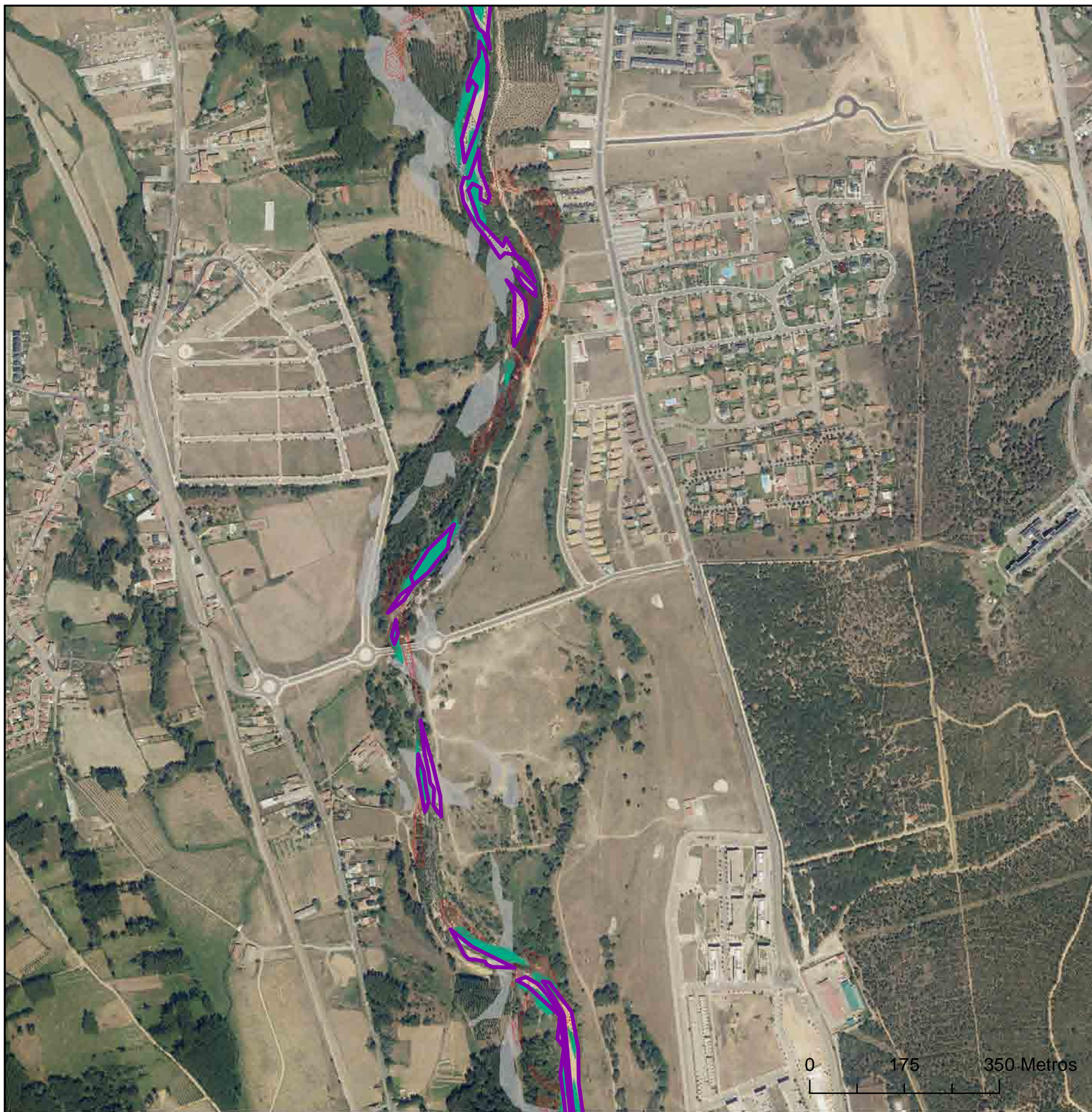
0 175 350 Metros

Barras por años

- | | |
|---|--|
|  2017 |  1977 |
|  2008 |  1956 |
|  2002 | |

Proyección UTM. ETRS 89. Huso 30 Norte.
Elipsoide internacional.
Diciembre de 2018
Asistencia Técnica: UPC-Mastergeo
Fuentes de información: IGN
CHD
Elaboración propia de los autores

CARTOGRAFÍA DE USOS FLUVIALES EN EL RÍO BERNESGA SECTOR 4

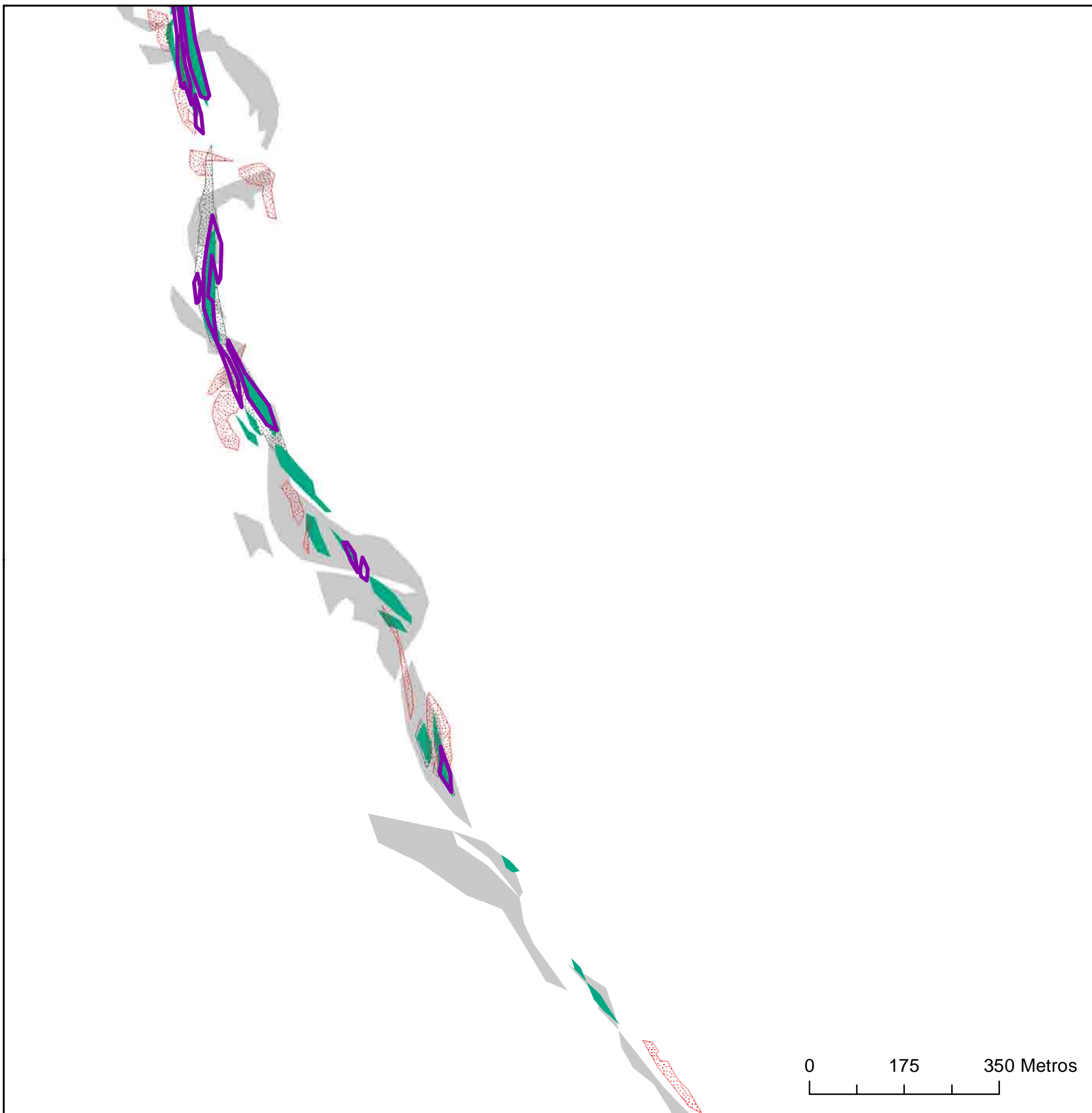


Barras por años



Proyección UTM. ETRS 89. Huso 30 Norte.
Elipsoide internacional.
Diciembre de 2018
Asistencia Técnica: UPC-Mastergeo
Fuentes de información: IGN
CHD
Elaboración propia de los autores

CARTOGRAFÍA DE USOS FLUVIALES EN EL RÍO BERNESGA SECTOR 5

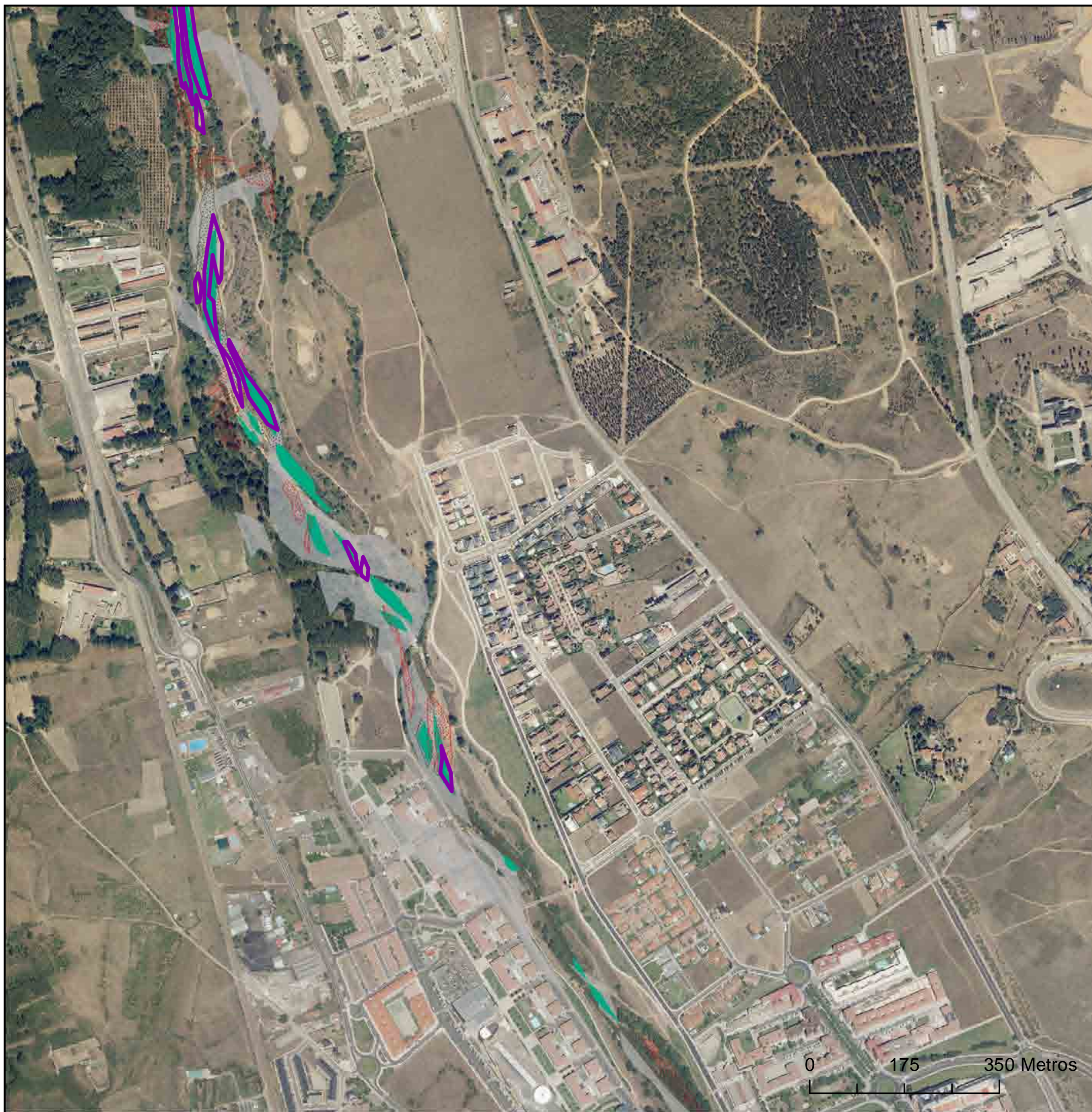


Barras por años



Proyección UTM. ETRS 89. Huso 30 Norte.
Elipsoide internacional.
Diciembre de 2018
Asistencia Técnica: UPC-Mastergeo
Fuentes de información: IGN
CHD
Elaboración propia de los autores

CARTOGRAFÍA DE USOS FLUVIALES EN EL RÍO BERNESGA SECTOR 5

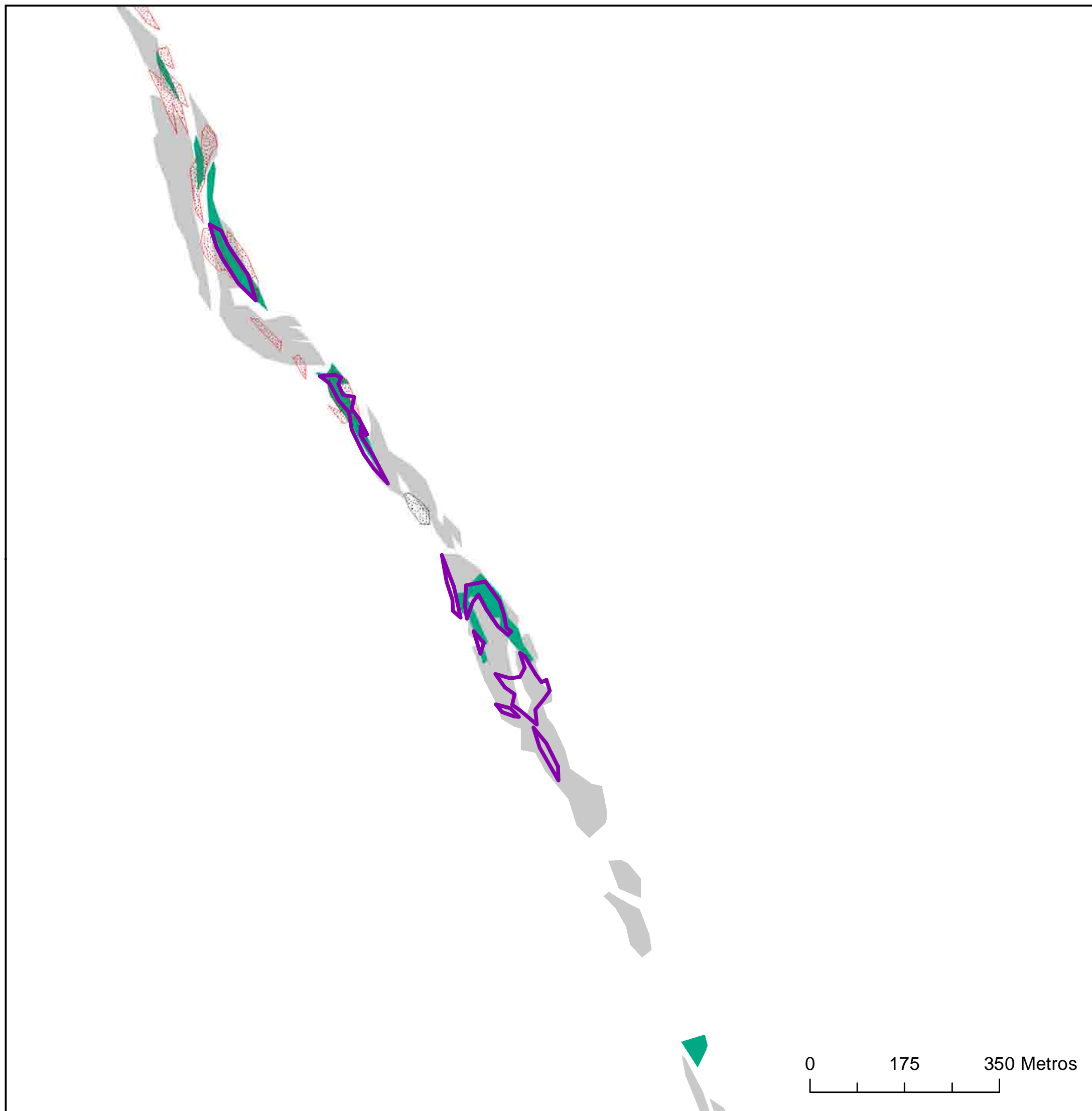


Barras por años



Proyección UTM. ETRS 89. Huso 30 Norte.
Elipsoide internacional.
Diciembre de 2018
Asistencia Técnica: UPC-Mastergeo
Fuentes de información: IGN
CHD
Elaboración propia de los autores

CARTOGRAFÍA DE USOS FLUVIALES EN EL RÍO BERNESGA SECTOR 6



Barras por años



Proyección UTM. ETRS 89. Huso 30 Norte.
Elipsoide internacional.
Diciembre de 2018
Asistencia Técnica: UPC-Mastergeo
Fuentes de información: IGN
CHD
Elaboración propia de los autores

CARTOGRAFÍA DE USOS FLUVIALES EN EL RÍO BERNESGA SECTOR 6




Barras por años



Proyección UTM. ETRS 89. Huso 30 Norte.
Elipsoide internacional.
Diciembre de 2018
Asistencia Técnica: UPC-Mastergeo
Fuentes de información: IGN
CHD
Elaboración propia de los autores

CARTOGRAFÍA DE USOS FLUVIALES EN EL RÍO BERNESGA SECTOR 7



Barras por años

- | | |
|---|--|
|  2017 |  1977 |
|  2008 |  1956 |
|  2002 | |

Proyección UTM. ETRS 89. Huso 30 Norte.
Elipsoide internacional.
Diciembre de 2018
Asistencia Técnica: UPC-Mastergeo
Fuentes de información: IGN
CHD
Elaboración propia de los autores

CARTOGRAFÍA DE USOS FLUVIALES EN EL RÍO BERNESGA SECTOR 7

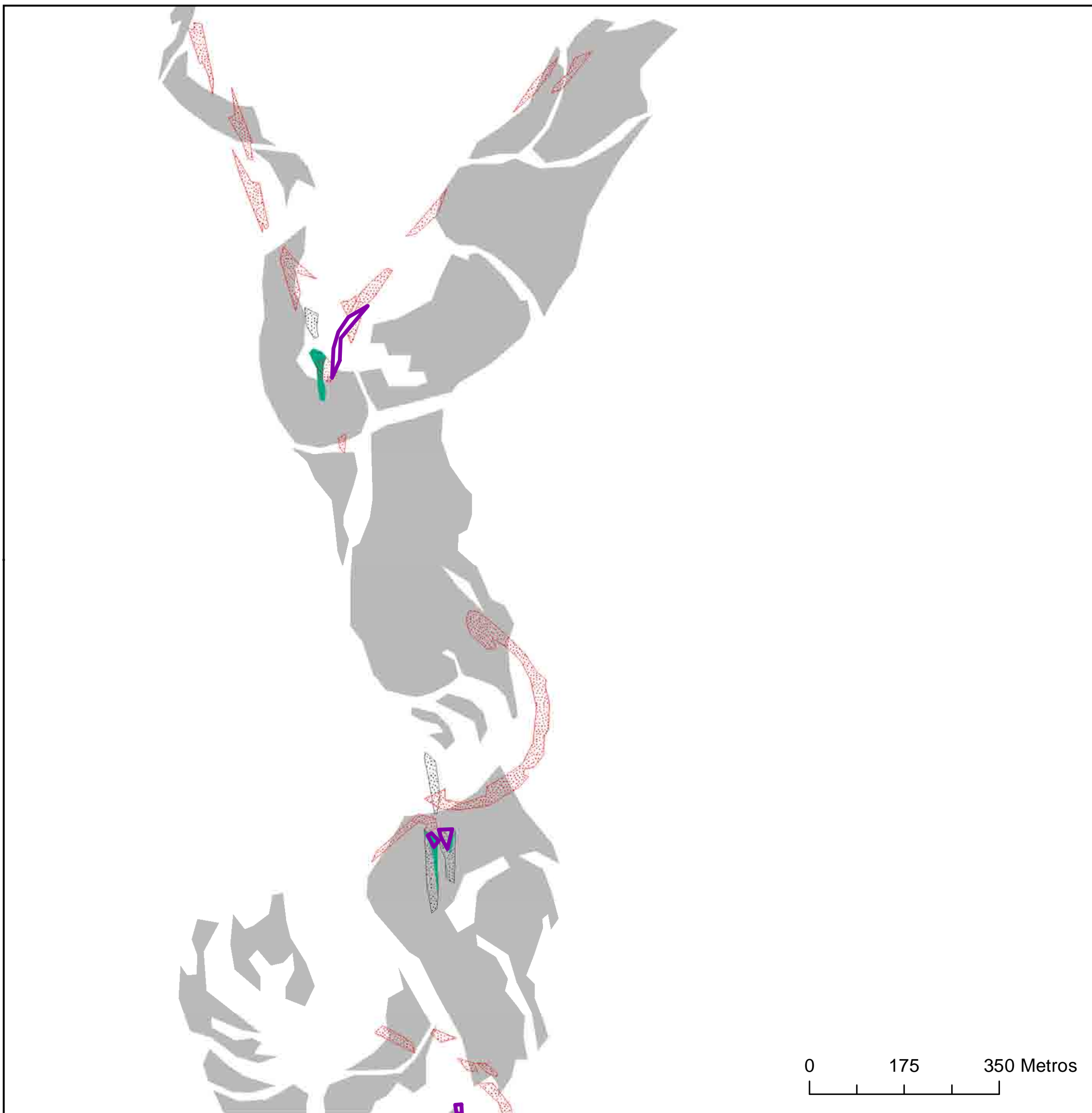


Barras por años



Proyección UTM. ETRS 89. Huso 30 Norte.
Elipsoide internacional.
Diciembre de 2018
Asistencia Técnica: UPC-Mastergeo
Fuentes de información: IGN
CHD
Elaboración propia de los autores

CARTOGRAFÍA DE USOS FLUVIALES EN EL RÍO BERNESGA SECTOR 8

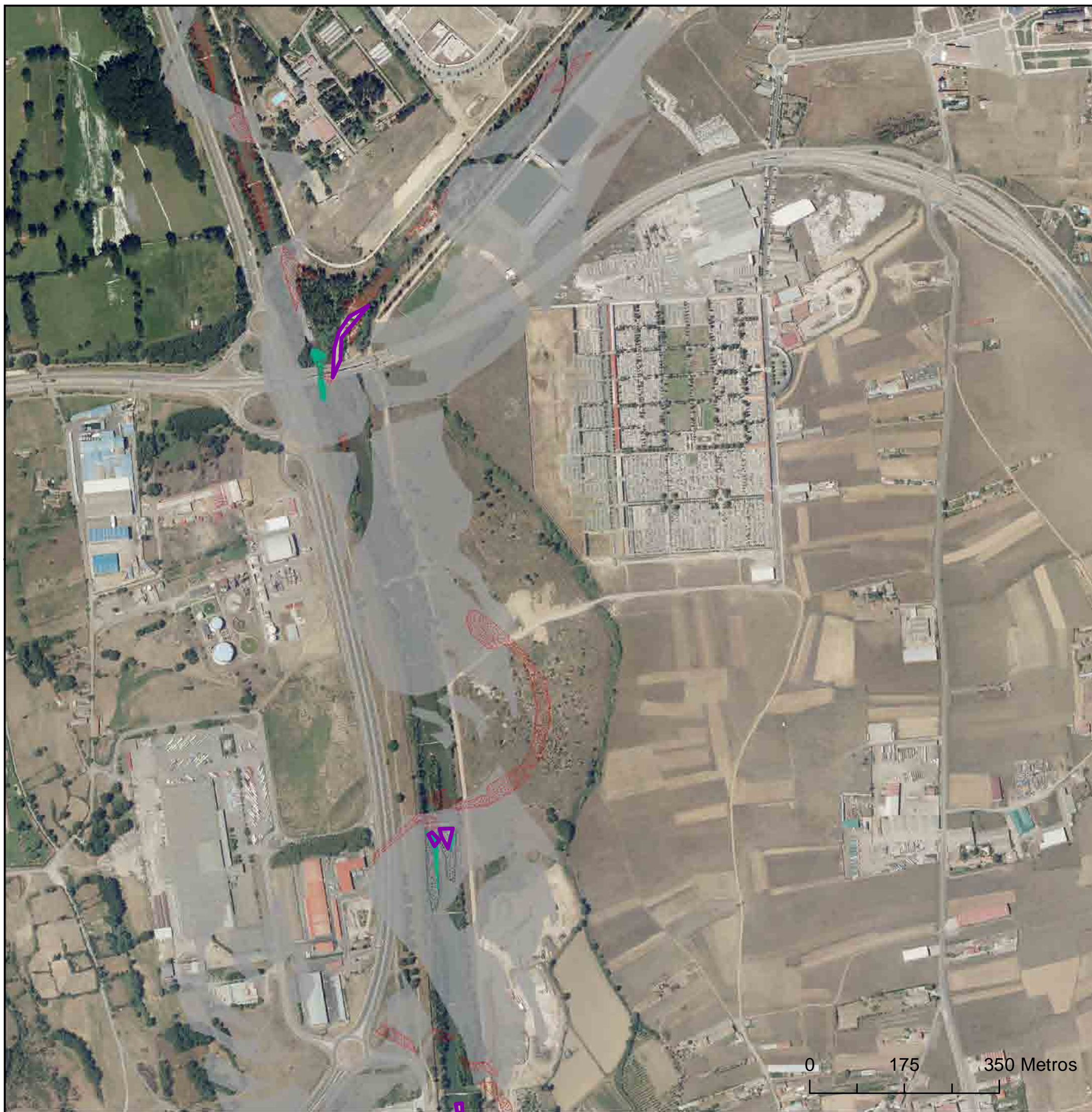


Barras por años



Proyección UTM. ETRS 89. Huso 30 Norte.
Elipsoide internacional.
Diciembre de 2018
Asistencia Técnica: UPC-Mastergeo
Fuentes de información: IGN
CHD
Elaboración propia de los autores

CARTOGRAFÍA DE USOS FLUVIALES EN EL RÍO BERNESGA SECTOR 8



Barras por años



Proyección UTM. ETRS 89. Huso 30 Norte.
Elipsoide internacional.
Diciembre de 2018
Asistencia Técnica: UPC-Mastergeo
Fuentes de información: IGN
CHD
Elaboración propia de los autores

CARTOGRAFÍA DE USOS FLUVIALES EN EL RÍO BERNESGA SECTOR 9



Barras por años



Proyección UTM. ETRS 89. Huso 30 Norte.
Elipsoide internacional.
Diciembre de 2018
Asistencia Técnica: UPC-Mastergeo
Fuentes de información: IGN
CHD
Elaboración propia de los autores

CARTOGRAFÍA DE USOS FLUVIALES EN EL RÍO BERNESGA SECTOR 9

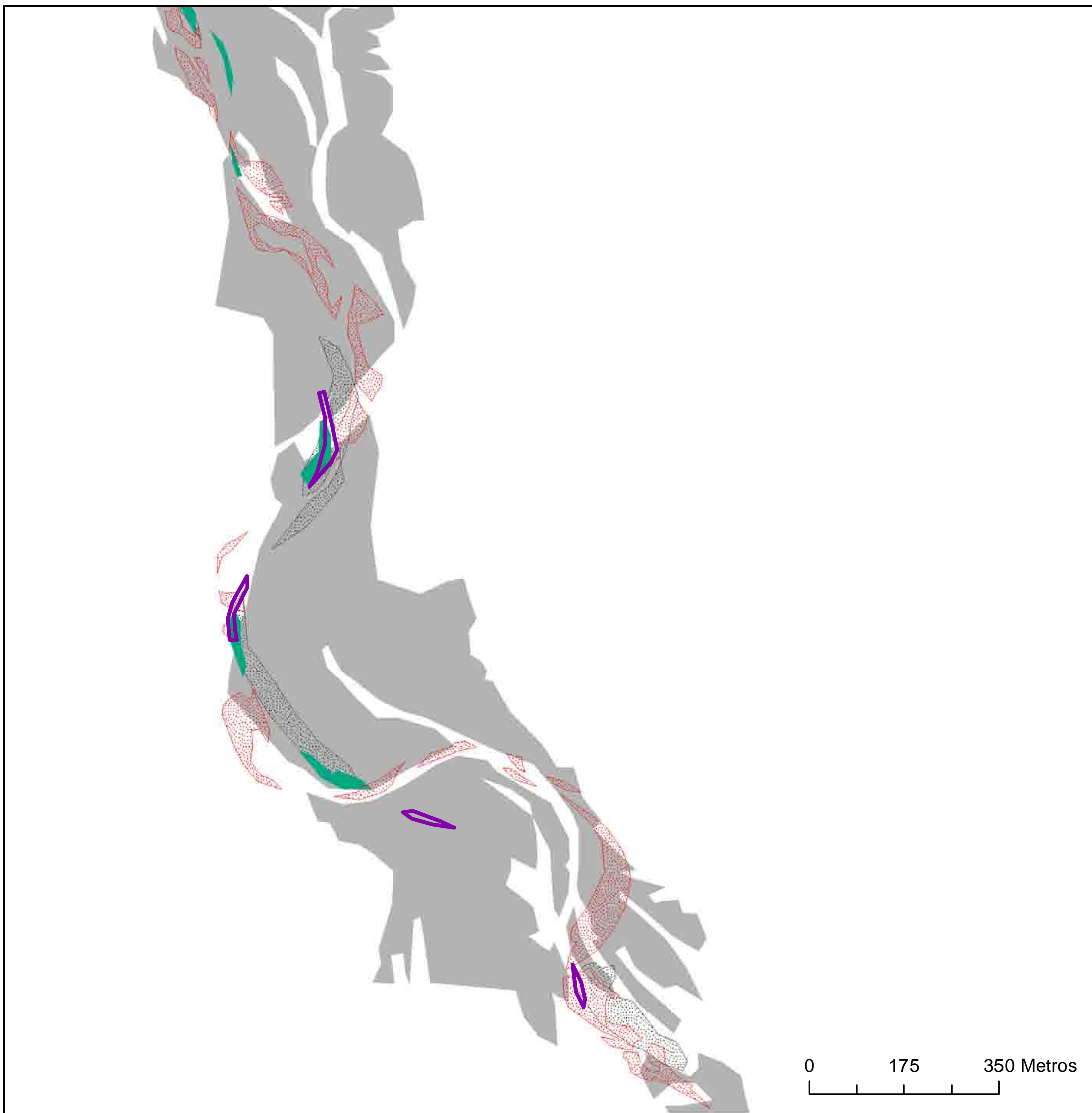


Barras por años



Proyección UTM. ETRS 89. Huso 30 Norte.
Elipsoide internacional.
Diciembre de 2018
Asistencia Técnica: UPC-Mastergeo
Fuentes de información: IGN
CHD
Elaboración propia de los autores

CARTOGRAFÍA DE USOS FLUVIALES EN EL RÍO BERNESGA SECTOR 10




Barras por años



Proyección UTM. ETRS 89. Huso 30 Norte.
Elipsoide internacional.
Diciembre de 2018
Asistencia Técnica: UPC-Mastergeo
Fuentes de información: IGN
CHD
Elaboración propia de los autores

CARTOGRAFÍA DE USOS FLUVIALES EN EL RÍO BERNESGA SECTOR 10

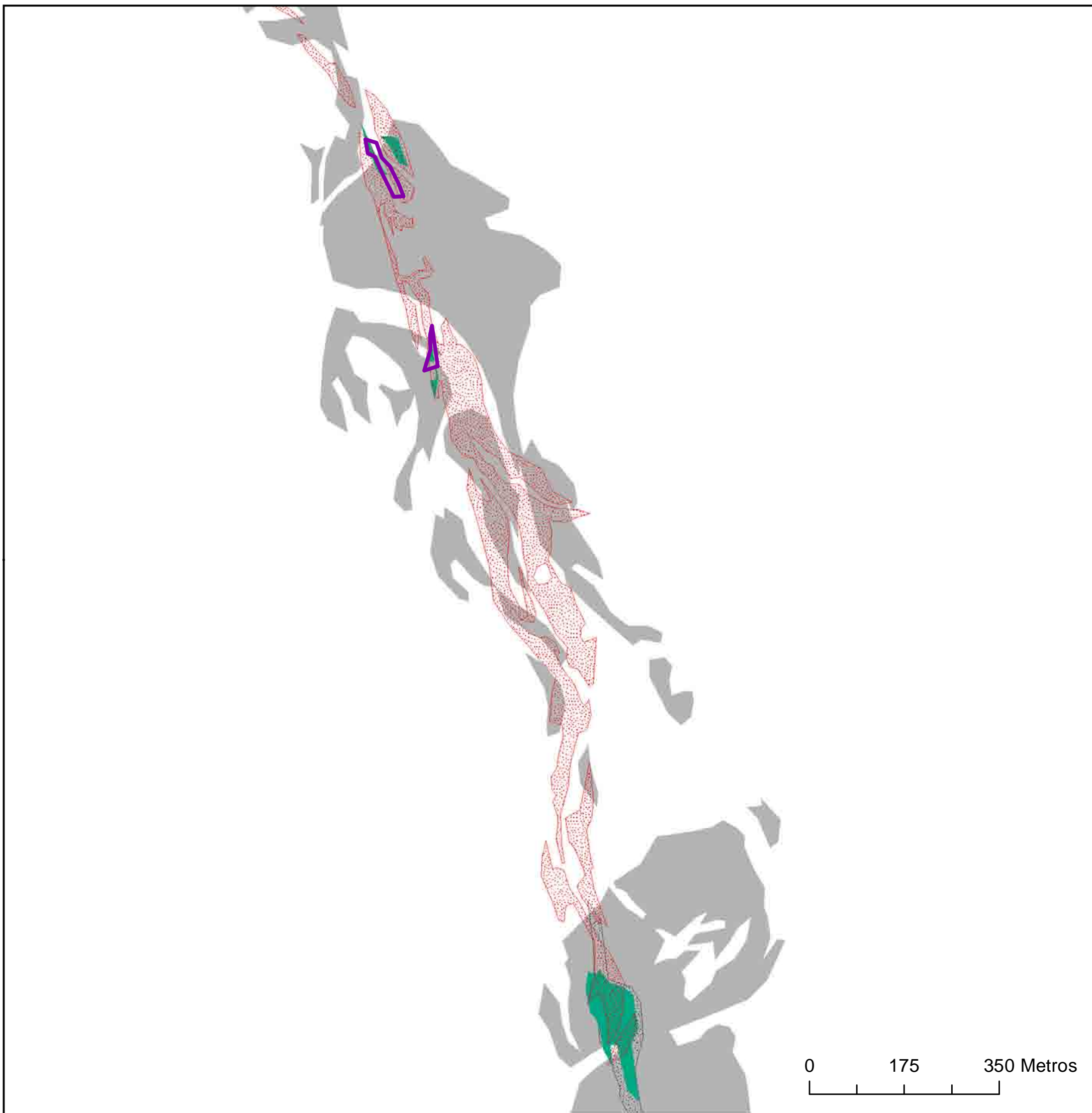


Barras por años



Proyección UTM. ETRS 89. Huso 30 Norte.
Elipsoide internacional.
Diciembre de 2018
Asistencia Técnica: UPC-Mastergeo
Fuentes de información: IGN
CHD
Elaboración propia de los autores

CARTOGRAFÍA DE USOS FLUVIALES EN EL RÍO BERNESGA SECTOR 11

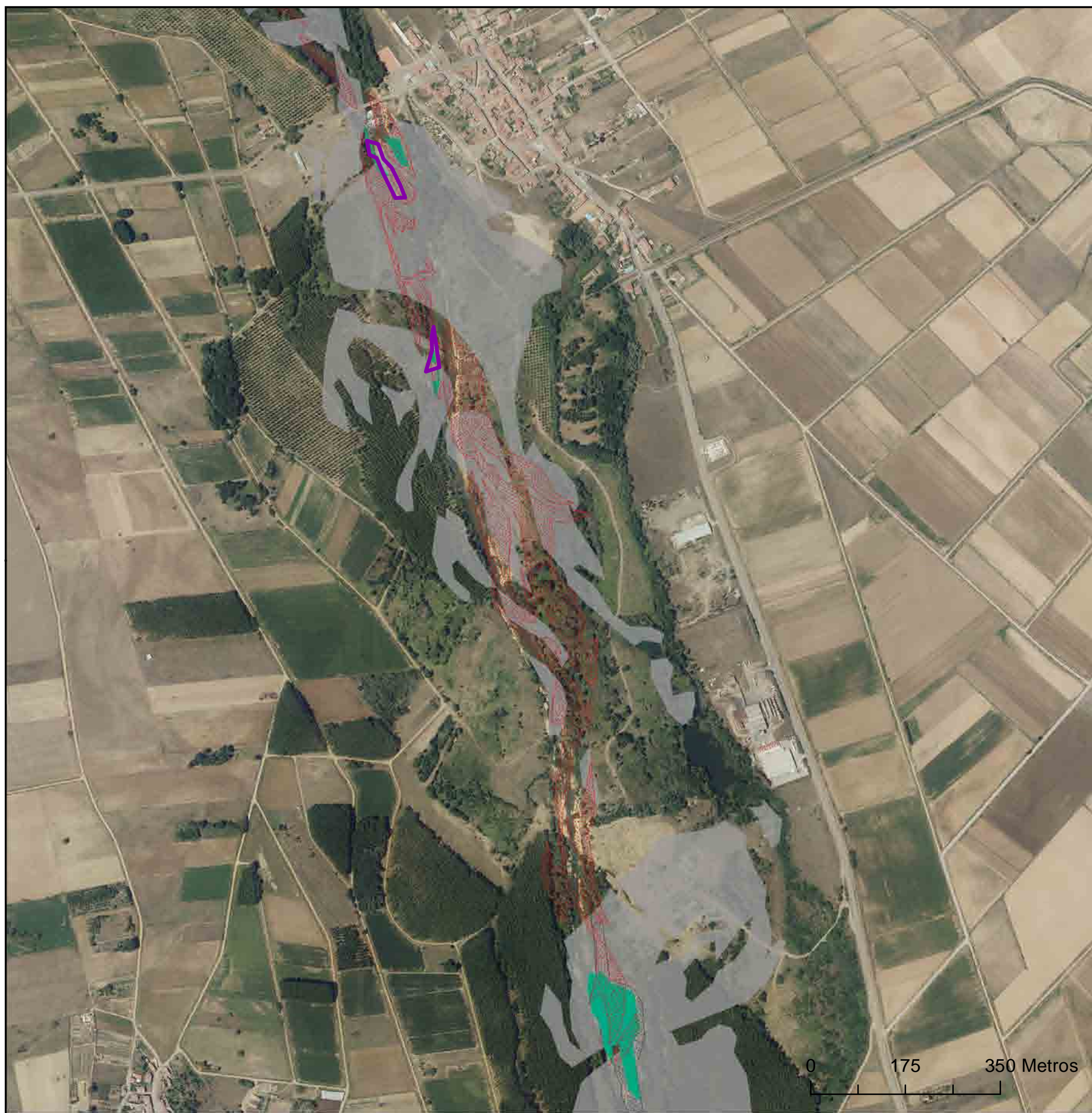


Barras por años



Proyección UTM. ETRS 89. Huso 30 Norte.
Elipsoide internacional.
Diciembre de 2018
Asistencia Técnica: UPC-Mastergeo
Fuentes de información: IGN
CHD
Elaboración propia de los autores

CARTOGRAFÍA DE USOS FLUVIALES EN EL RÍO BERNESGA SECTOR 11

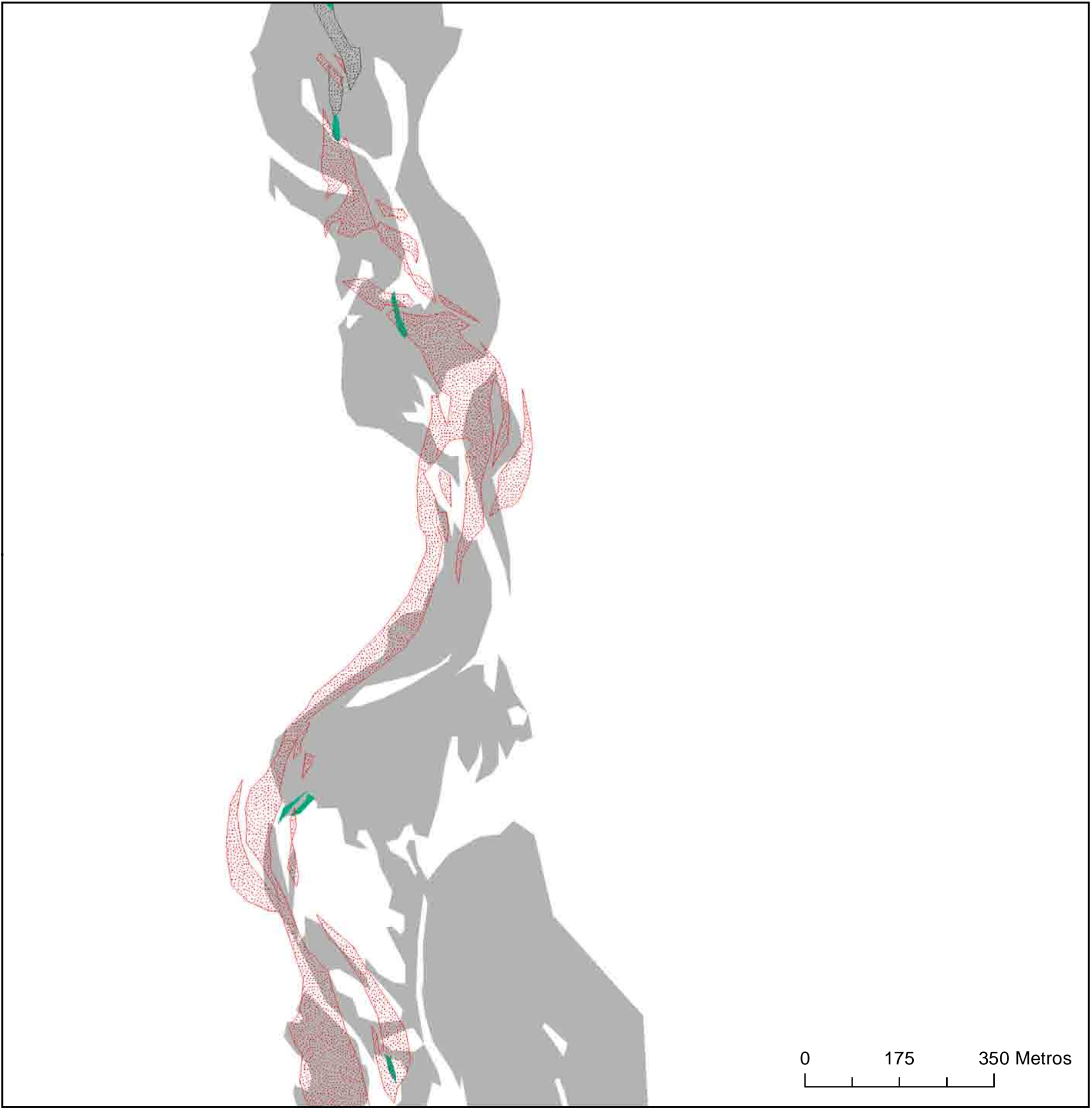


Barras por años



Proyección UTM. ETRS 89. Huso 30 Norte.
Elipsoide internacional.
Diciembre de 2018
Asistencia Técnica: UPC-Mastergeo
Fuentes de información: IGN
CHD
Elaboración propia de los autores

CARTOGRAFÍA DE USOS FLUVIALES EN EL RÍO BERNESGA SECTOR 12



0 175 350 Metros

Barras por años



Proyección UTM. ETRS 89. Huso 30 Norte.
Elipsoide internacional.
Diciembre de 2018
Asistencia Técnica: UPC-Mastergeo
Fuentes de información: IGN
CHD
Elaboración propia de los autores

CARTOGRAFÍA DE USOS FLUVIALES EN EL RÍO BERNESGA SECTOR 12



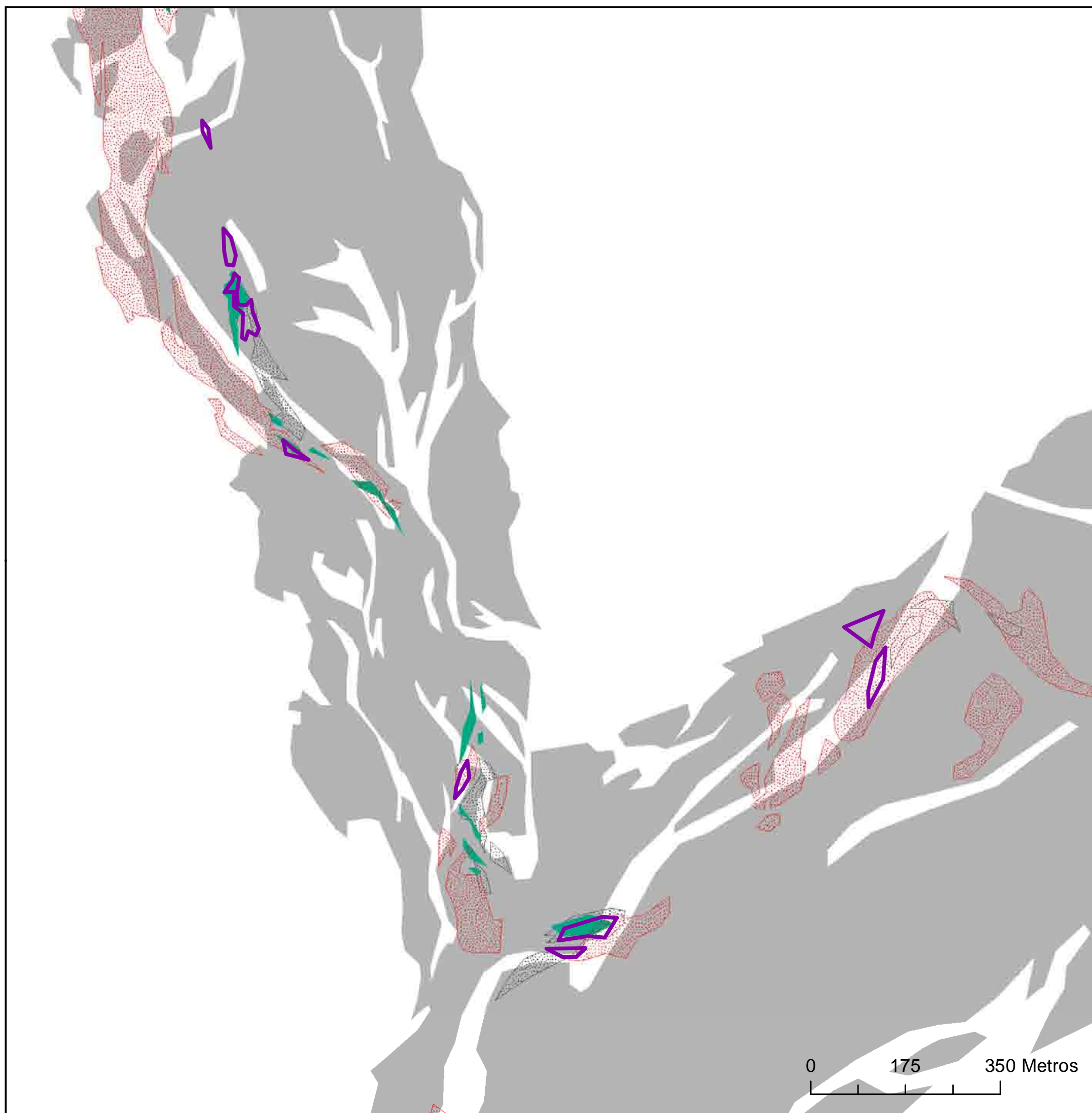
0 175 350 Metros

Barras por años



Proyección UTM. ETRS 89. Huso 30 Norte.
Elipsoide internacional.
Diciembre de 2018
Asistencia Técnica: UPC-Mastergeo
Fuentes de información: IGN
CHD
Elaboración propia de los autores

CARTOGRAFÍA DE USOS FLUVIALES EN EL RÍO BERNESGA SECTOR 13

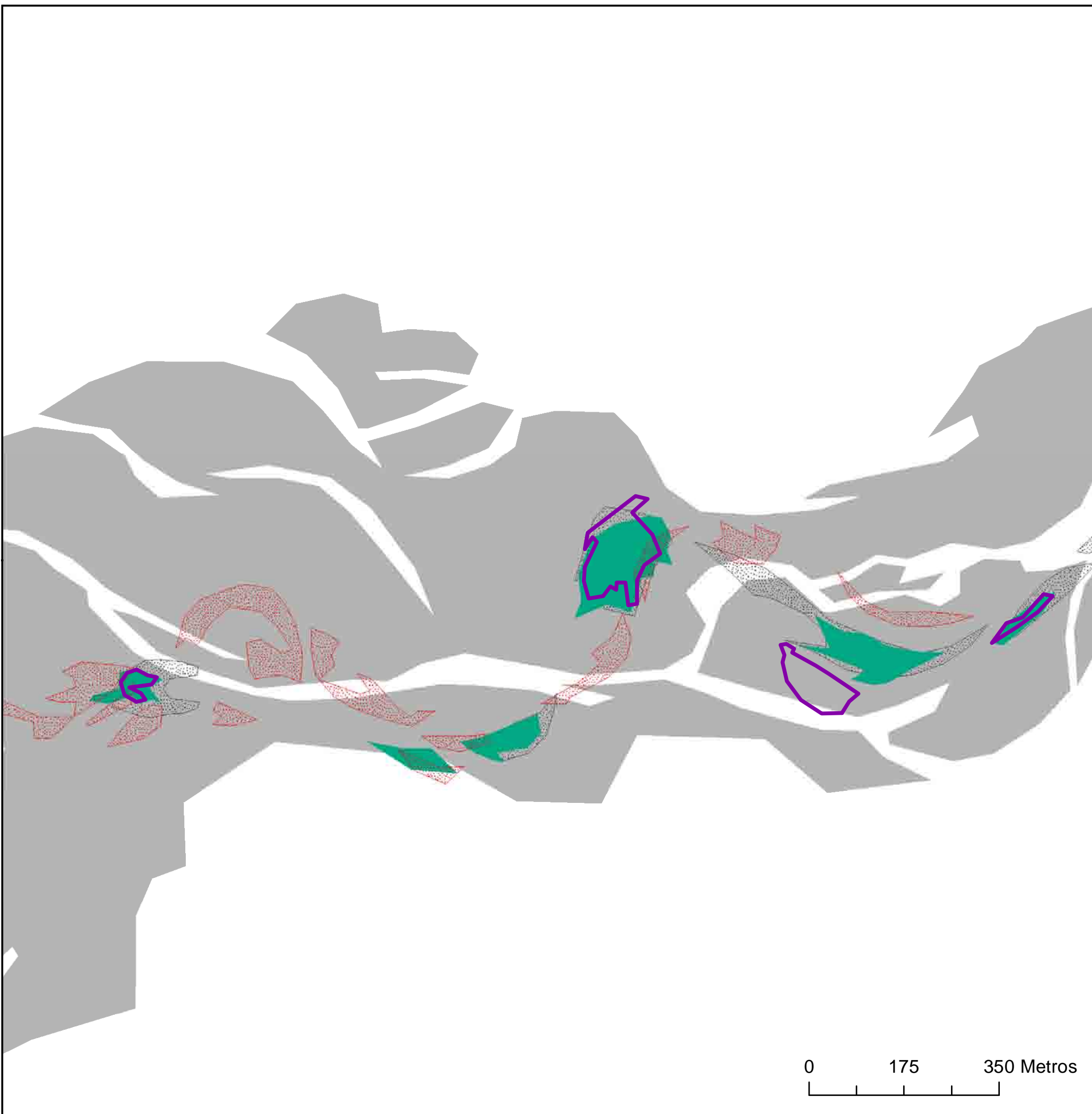


Barras por años



Proyección UTM. ETRS 89. Huso 30 Norte.
Elipsoide internacional.
Diciembre de 2018
Asistencia Técnica: UPC-Mastergeo
Fuentes de información: IGN
CHD
Elaboración propia de los autores

CARTOGRAFÍA DE USOS FLUVIALES EN EL RÍO BERNESGA SECTOR 13-1



0 175 350 Metros

Barras por años

- | | | | |
|--|------|---|------|
|  | 2017 |  | 1977 |
|  | 2008 |  | 1956 |
|  | 2002 | | |

Proyección UTM. ETRS 89. Huso 30 Norte.
Elipsoide internacional.
Diciembre de 2018
Asistencia Técnica: UPC-Mastergeo
Fuentes de información: IGN
CHD
Elaboración propia de los autores

CARTOGRAFÍA DE USOS FLUVIALES EN EL RÍO BERNESGA SECTOR 13-1

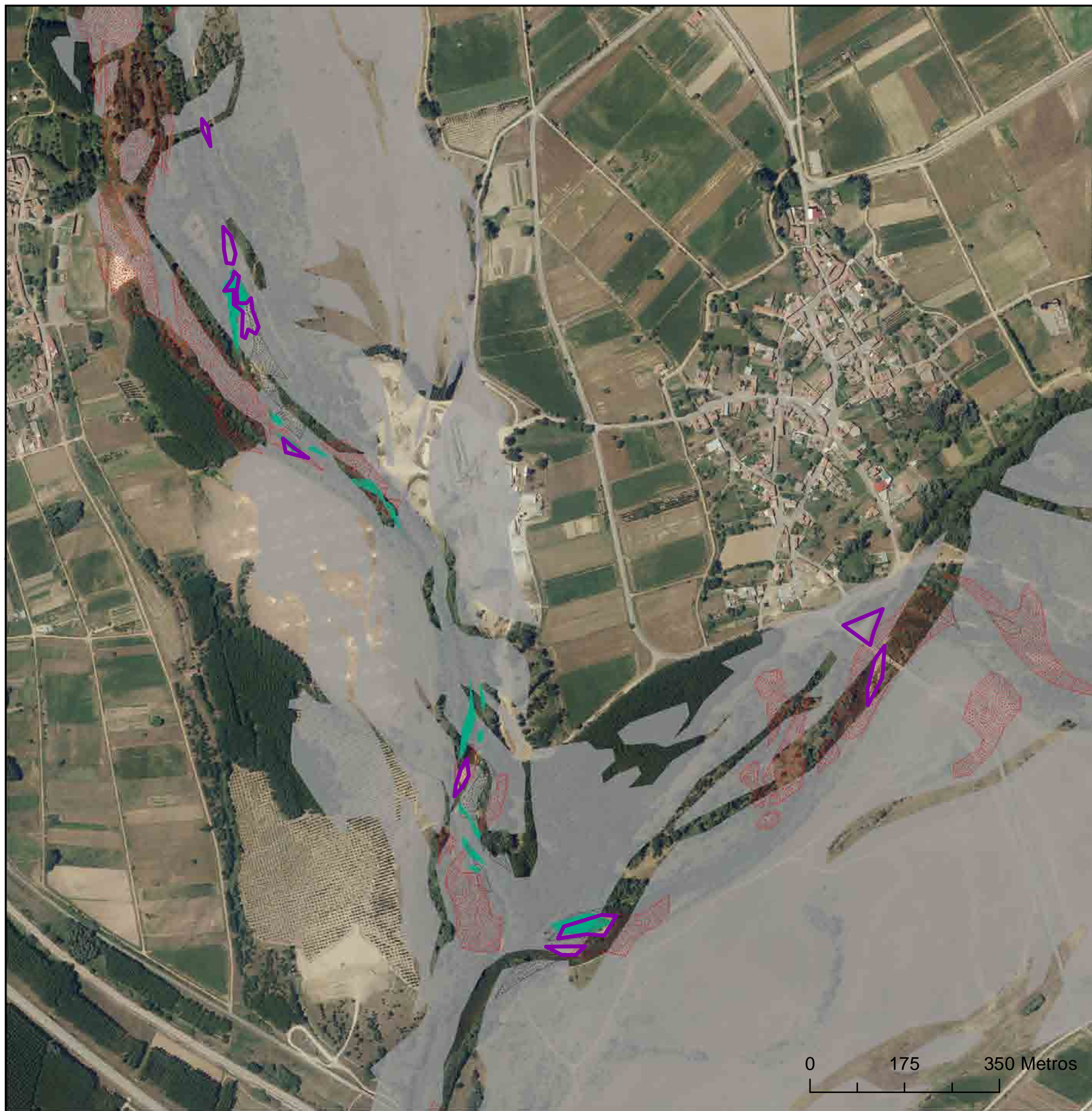


Barras por años



Proyección UTM. ETRS 89. Huso 30 Norte.
Elipsoide internacional.
Diciembre de 2018
Asistencia Técnica: UPC-Mastergeo
Fuentes de información: IGN
CHD
Elaboración propia de los autores

CARTOGRAFÍA DE USOS FLUVIALES EN EL RÍO BERNESGA SECTOR 13

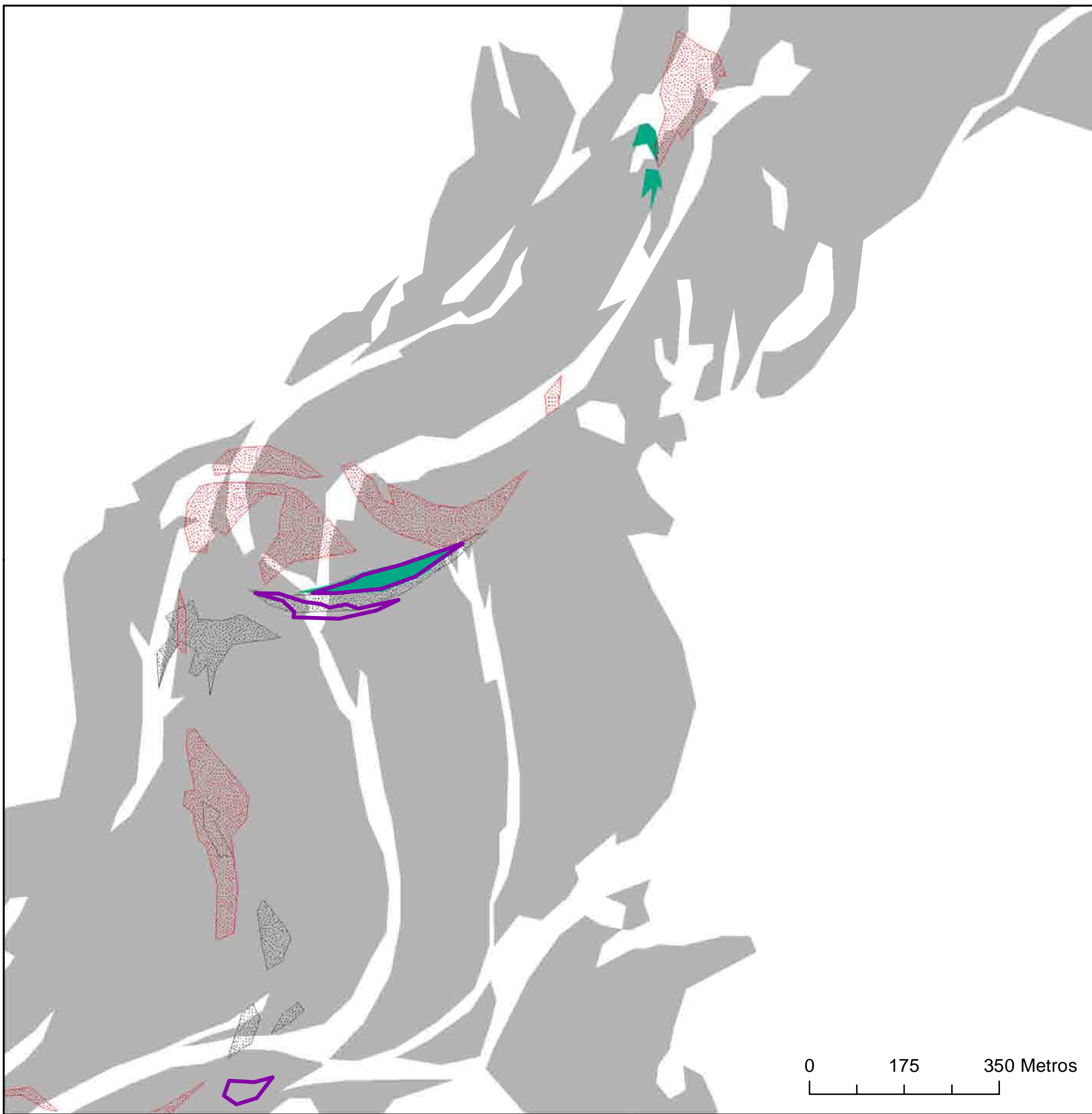


Barras por años



Proyección UTM. ETRS 89. Huso 30 Norte.
Elipsoide internacional.
Diciembre de 2018
Asistencia Técnica: UPC-Mastergeo
Fuentes de información: IGN
CHD
Elaboración propia de los autores

CARTOGRAFÍA DE USOS FLUVIALES EN EL RÍO BERNESGA SECTOR 14



Barras por años



Proyección UTM. ETRS 89. Huso 30 Norte.
Elipsoide internacional.
Diciembre de 2018
Asistencia Técnica: UPC-Mastergeo
Fuentes de información: IGN
CHD
Elaboración propia de los autores

CARTOGRAFÍA DE USOS FLUVIALES EN EL RÍO BERNESGA SECTOR 14

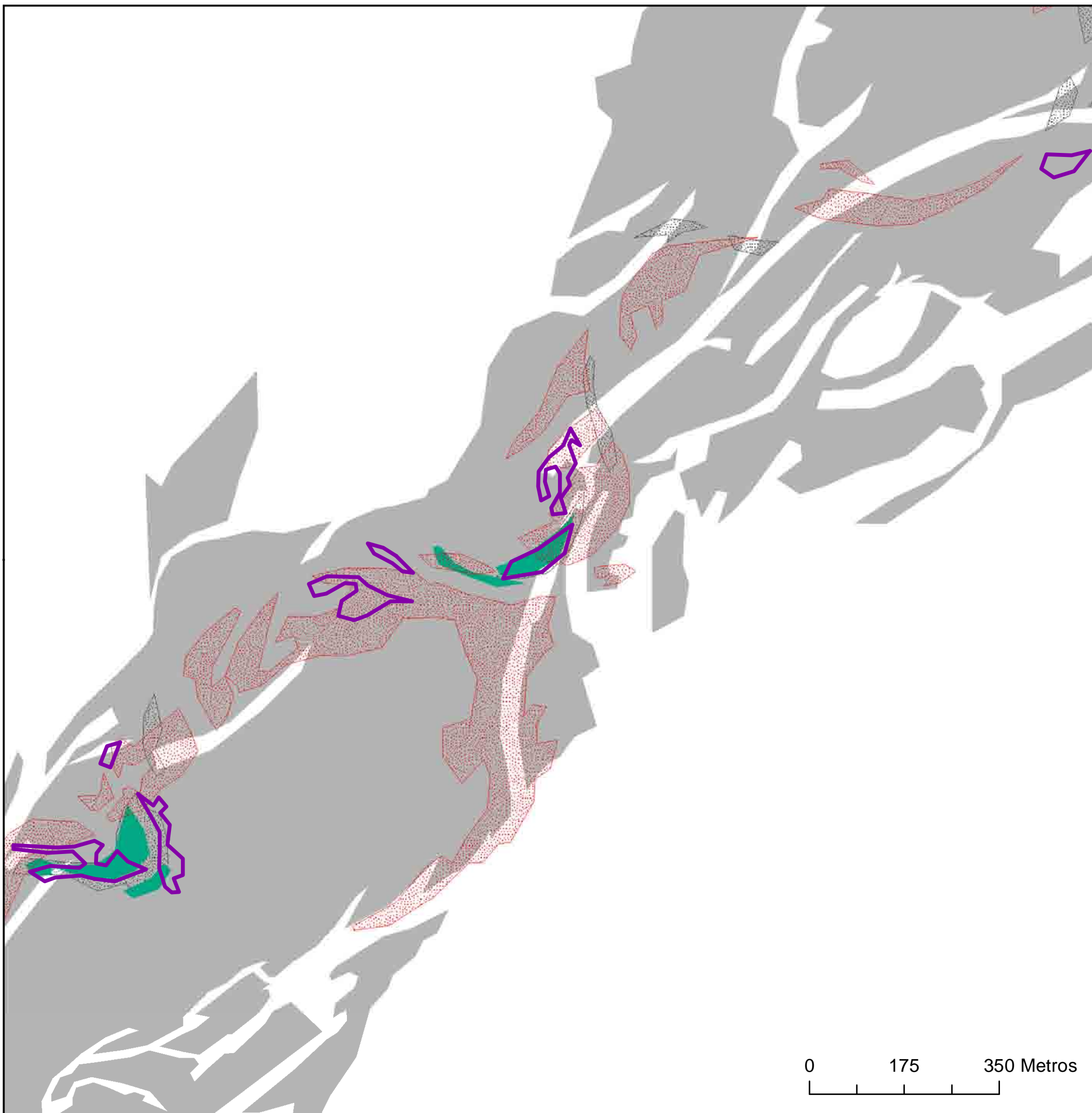


Barras por años



Proyección UTM. ETRS 89. Huso 30 Norte.
Elipsoide internacional.
Diciembre de 2018
Asistencia Técnica: UPC-Mastergeo
Fuentes de información: IGN
CHD
Elaboración propia de los autores

CARTOGRAFÍA DE USOS FLUVIALES EN EL RÍO BERNESGA SECTOR 15

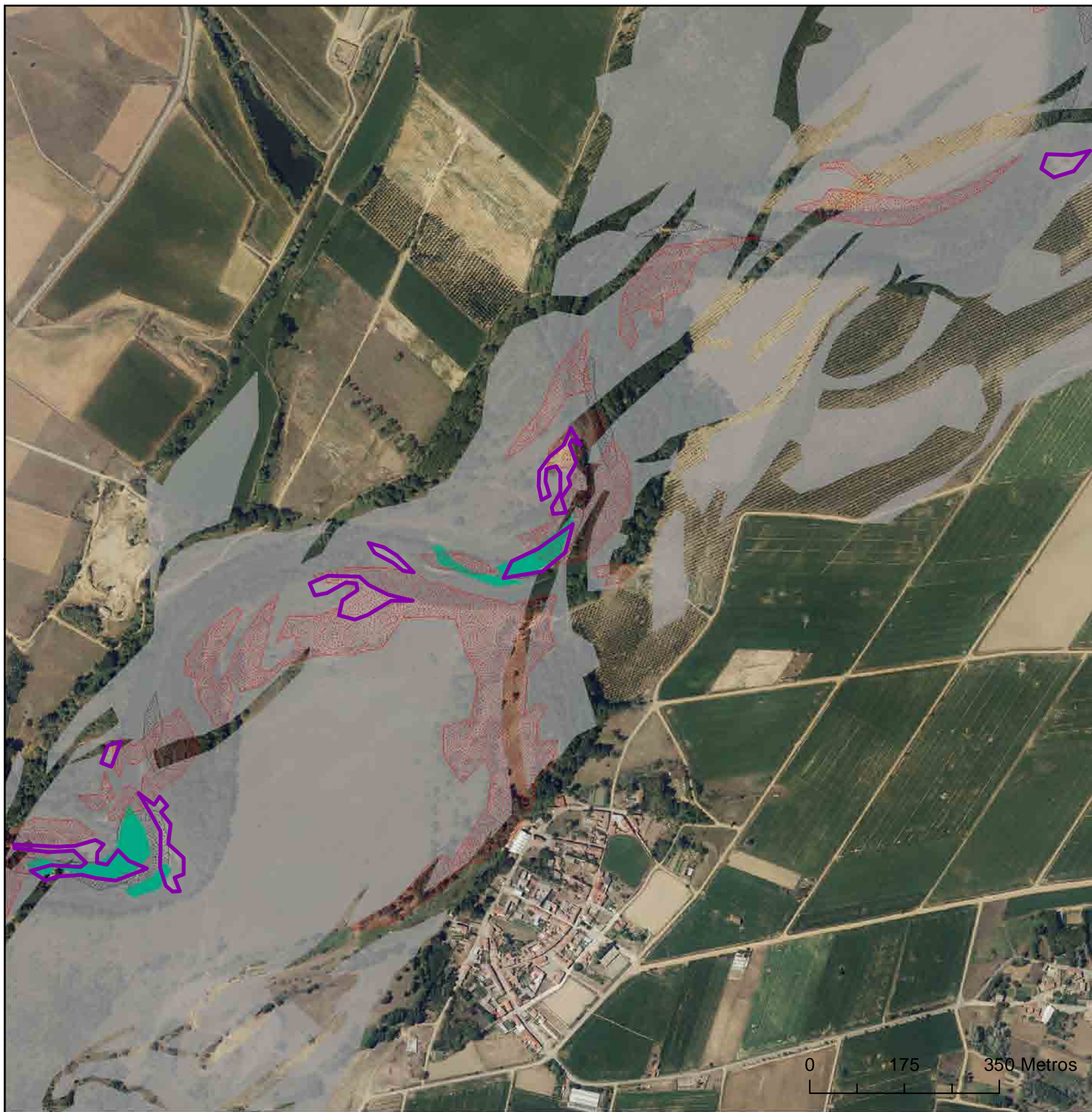


Barras por años



Proyección UTM. ETRS 89. Huso 30 Norte.
Elipsoide internacional.
Diciembre de 2018
Asistencia Técnica: UPC-Mastergeo
Fuentes de información: IGN
CHD
Elaboración propia de los autores

CARTOGRAFÍA DE USOS FLUVIALES EN EL RÍO BERNESGA SECTOR 15



Barras por años



Proyección UTM. ETRS 89. Huso 30 Norte.
Elipsoide internacional.
Diciembre de 2018
Asistencia Técnica: UPC-Mastergeo
Fuentes de información: IGN
CHD
Elaboración propia de los autores

CARTOGRAFÍA DE USOS FLUVIALES EN EL RÍO BERNESGA SECTOR 16

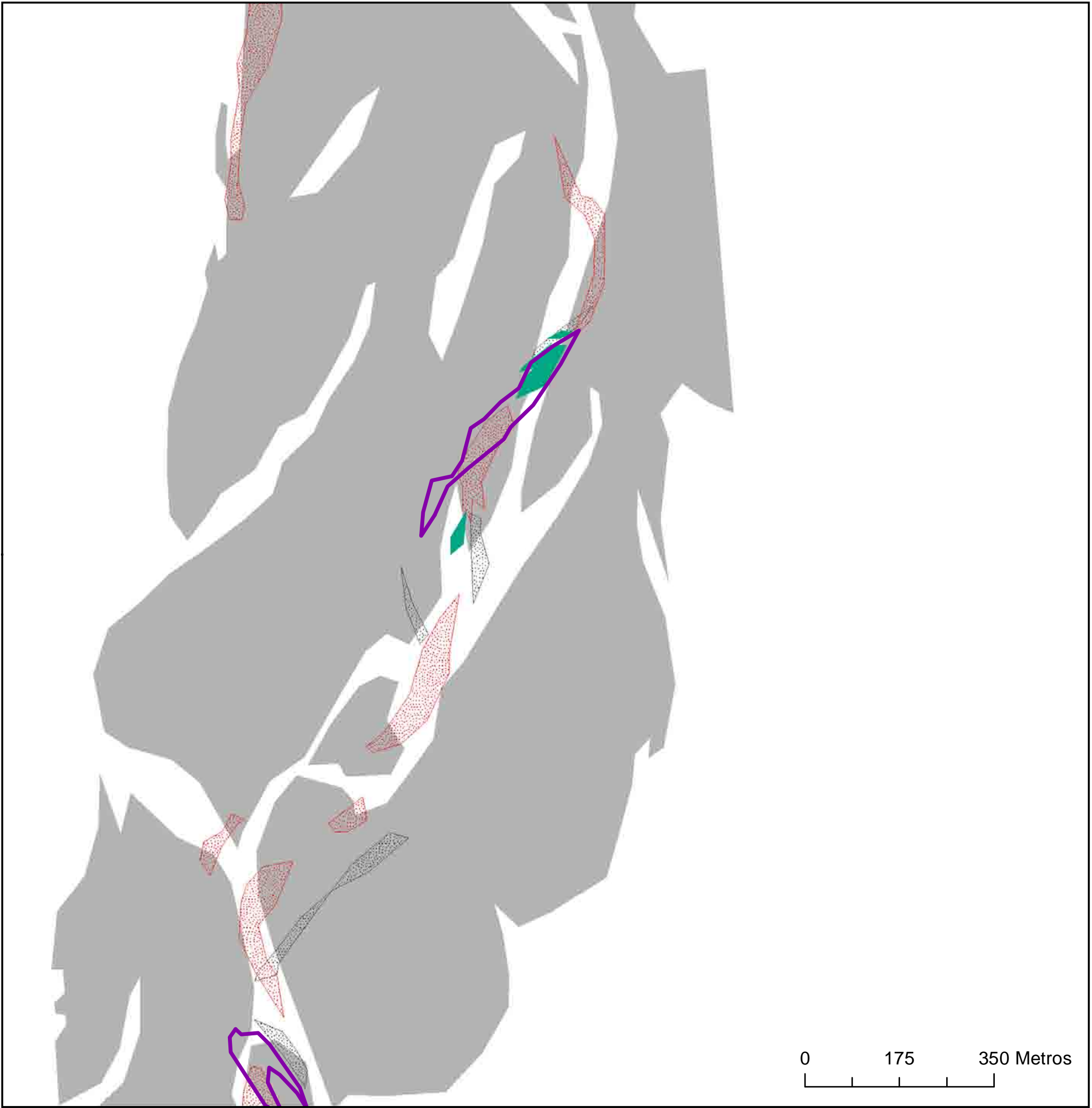


Barras por años



Proyección UTM. ETRS 89. Huso 30 Norte.
Elipsoide internacional.
Diciembre de 2018
Asistencia Técnica: UPC-Mastergeo
Fuentes de información: IGN
CHD
Elaboración propia de los autores

CARTOGRAFÍA DE USOS FLUVIALES EN EL RÍO BERNESGA SECTOR 17



0 175 350 Metros

Barras por años



Proyección UTM. ETRS 89. Huso 30 Norte.
Elipsoide internacional.
Diciembre de 2018
Asistencia Técnica: UPC-Mastergeo
Fuentes de información: IGN
CHD
Elaboración propia de los autores

CARTOGRAFÍA DE USOS FLUVIALES EN EL RÍO BERNESGA SECTOR 17



Barras por años



Proyección UTM. ETRS 89. Huso 30 Norte.
Elipsoide internacional.
Diciembre de 2018
Asistencia Técnica: UPC-Mastergeo
Fuentes de información: IGN
CHD
Elaboración propia de los autores

CARTOGRAFÍA DE USOS FLUVIALES EN EL RÍO BERNESGA SECTOR 18



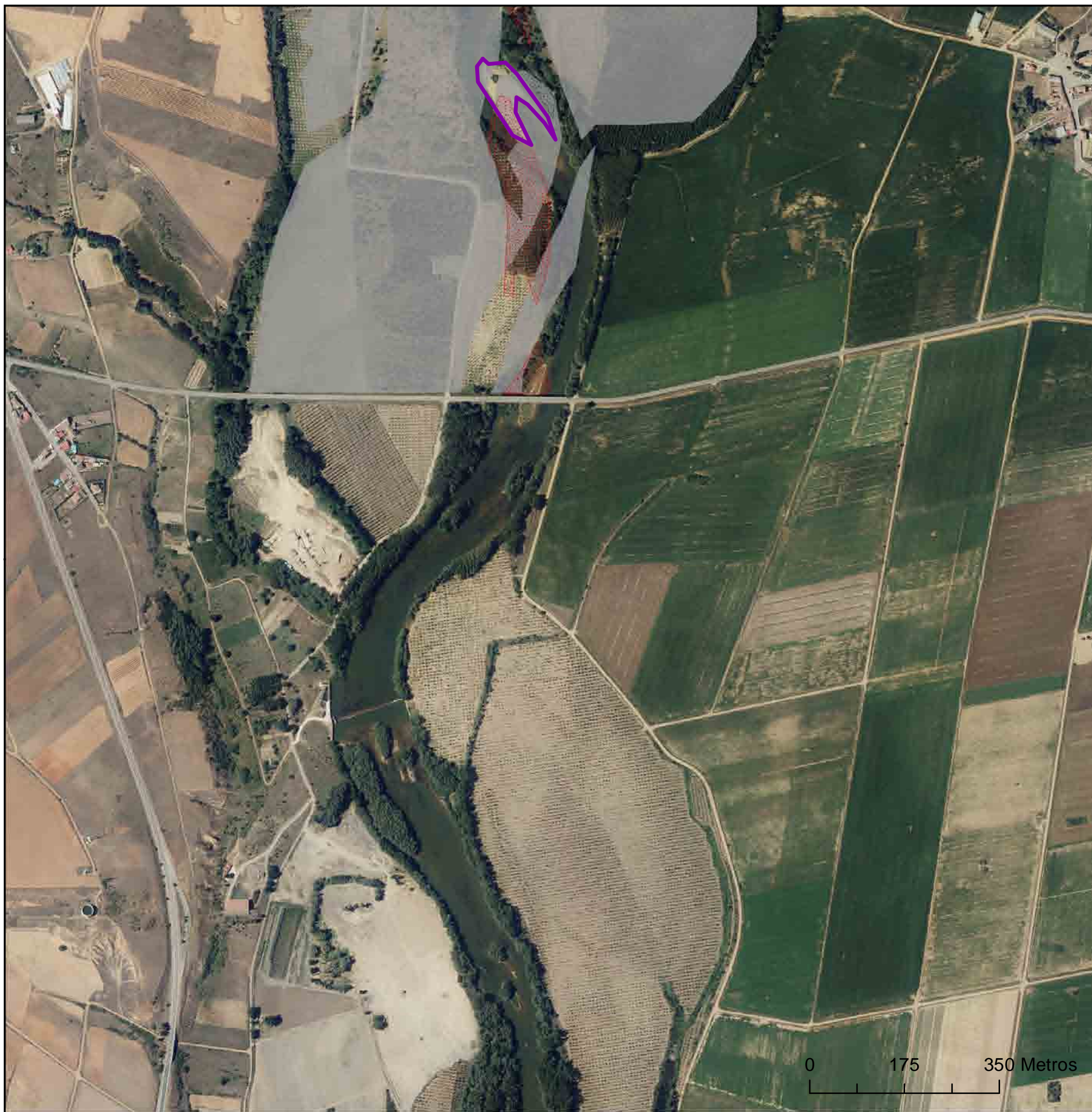
0 175 350 Metros

Barras por años



Proyección UTM. ETRS 89. Huso 30 Norte.
Elipsoide internacional.
Diciembre de 2018
Asistencia Técnica: UPC-Mastergeo
Fuentes de información: IGN
CHD
Elaboración propia de los autores

CARTOGRAFÍA DE USOS FLUVIALES EN EL RÍO BERNESGA SECTOR 18



Barras por años



Proyección UTM. ETRS 89. Huso 30 Norte.
Elipsoide internacional.
Diciembre de 2018
Asistencia Técnica: UPC-Mastergeo
Fuentes de información: IGN
CHD
Elaboración propia de los autores