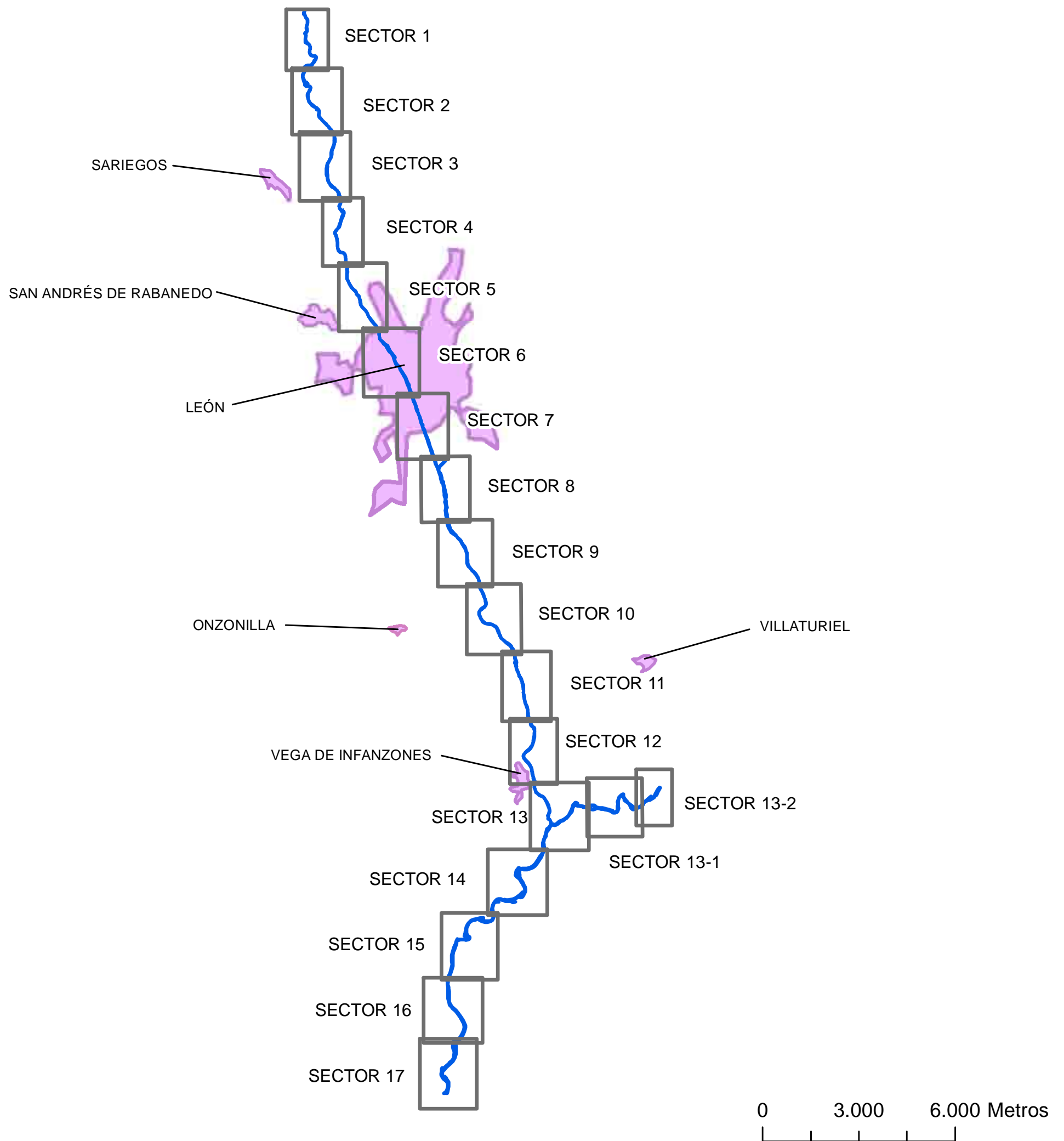


ANEJO A. FOTOINTERPRETACIÓN HISTÓRICA DEL RÍO BERNESGA

CARTOGRAFÍA DE USOS FLUVIALES EN EL RÍO BERNESGA

SECTORIZACIÓN DEL ÁREA DE ESTUDIO



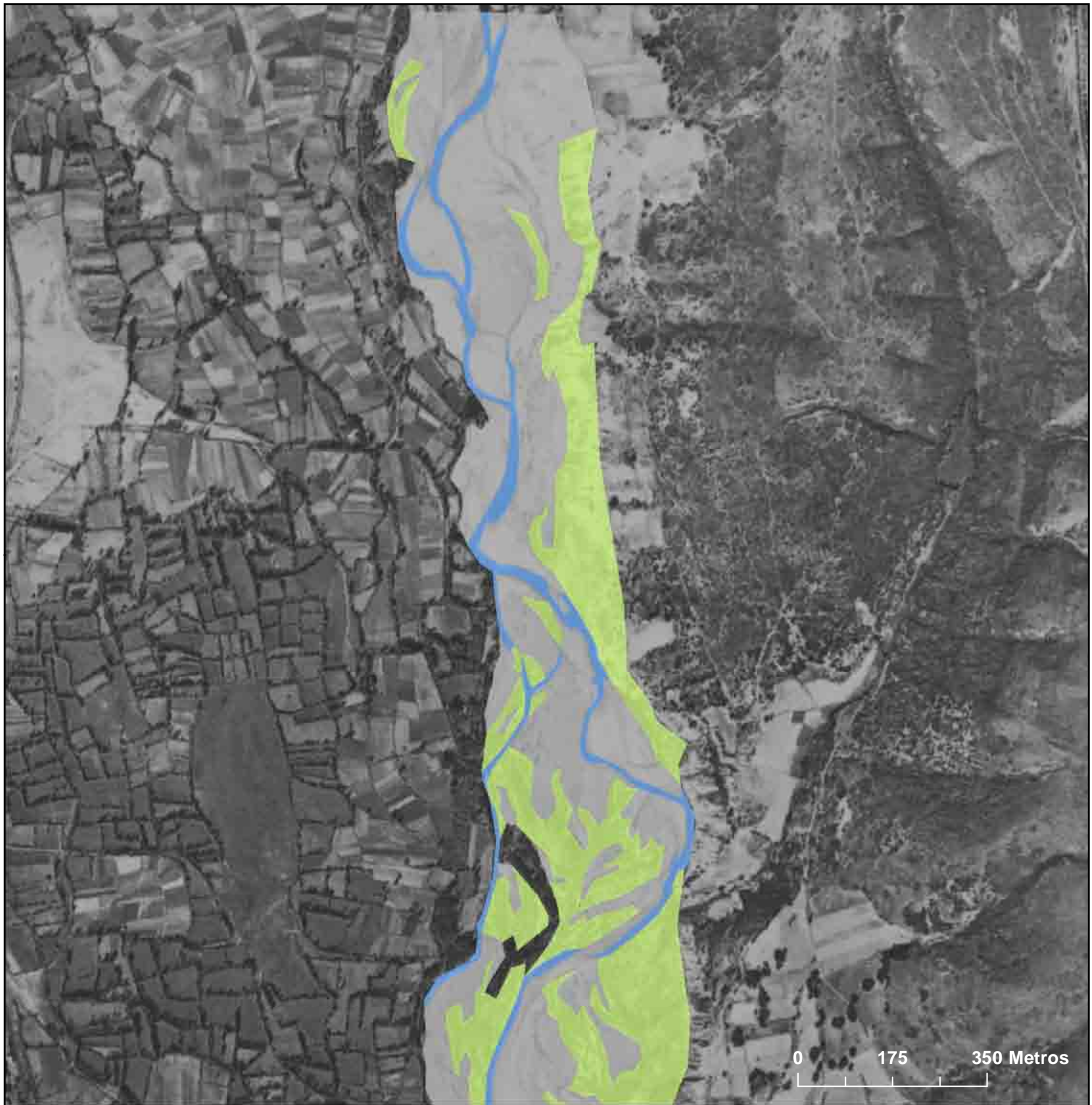
Proyección UTM. ETRS 89. Huso 30 Norte.
Elipsoide internacional.
Diciembre de 2018
Asistencia Técnica: UPC-Mastergeo
Fuentes de información: IGN
CHD
Elaboración propia de los autores






UNIVERSITAT POLITÈCNICA
DE CATALUNYA
BARCELONATECH



CARTOGRAFÍA DE USOS FLUVIALES EN EL RÍO BERNESGA SECTOR 1

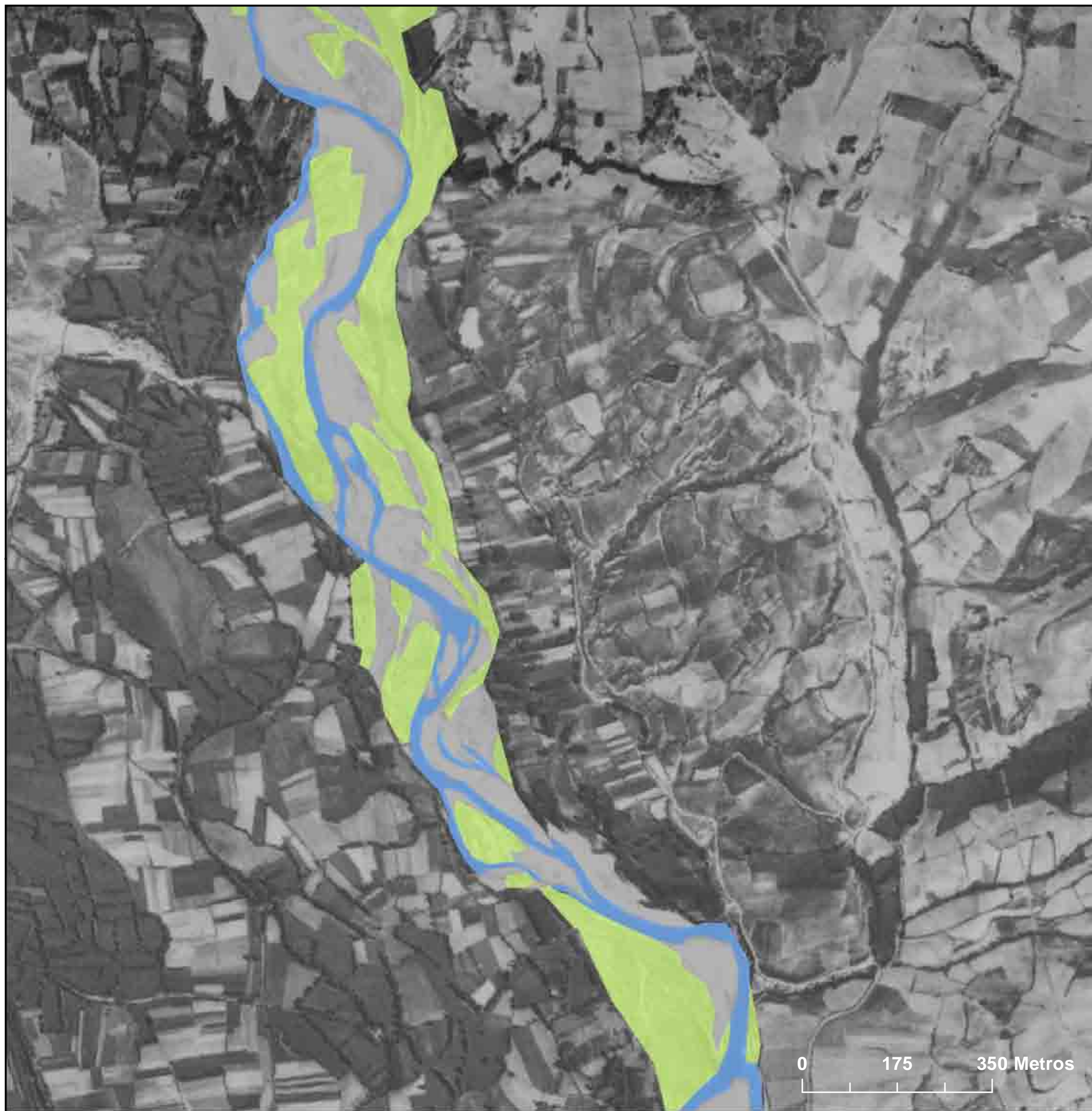


USOS DEL SUELO




-  Barras
-  Lámina de agua
-  Primicolonizadoras

Proyección UTM. ETRS 89. Huso 30 Norte.
Elipsoide internacional.
Diciembre de 2018
Asistencia Técnica: UPC-Mastergeo
Fuentes de información: IGN
CHD
Elaboración propia de los autores

CARTOGRAFÍA DE USOS FLUVIALES EN EL RÍO BERNESGA SECTOR 2



USOS DEL SUELO

-  Barras
-  Lámina de agua
-  Primicolonizadoras

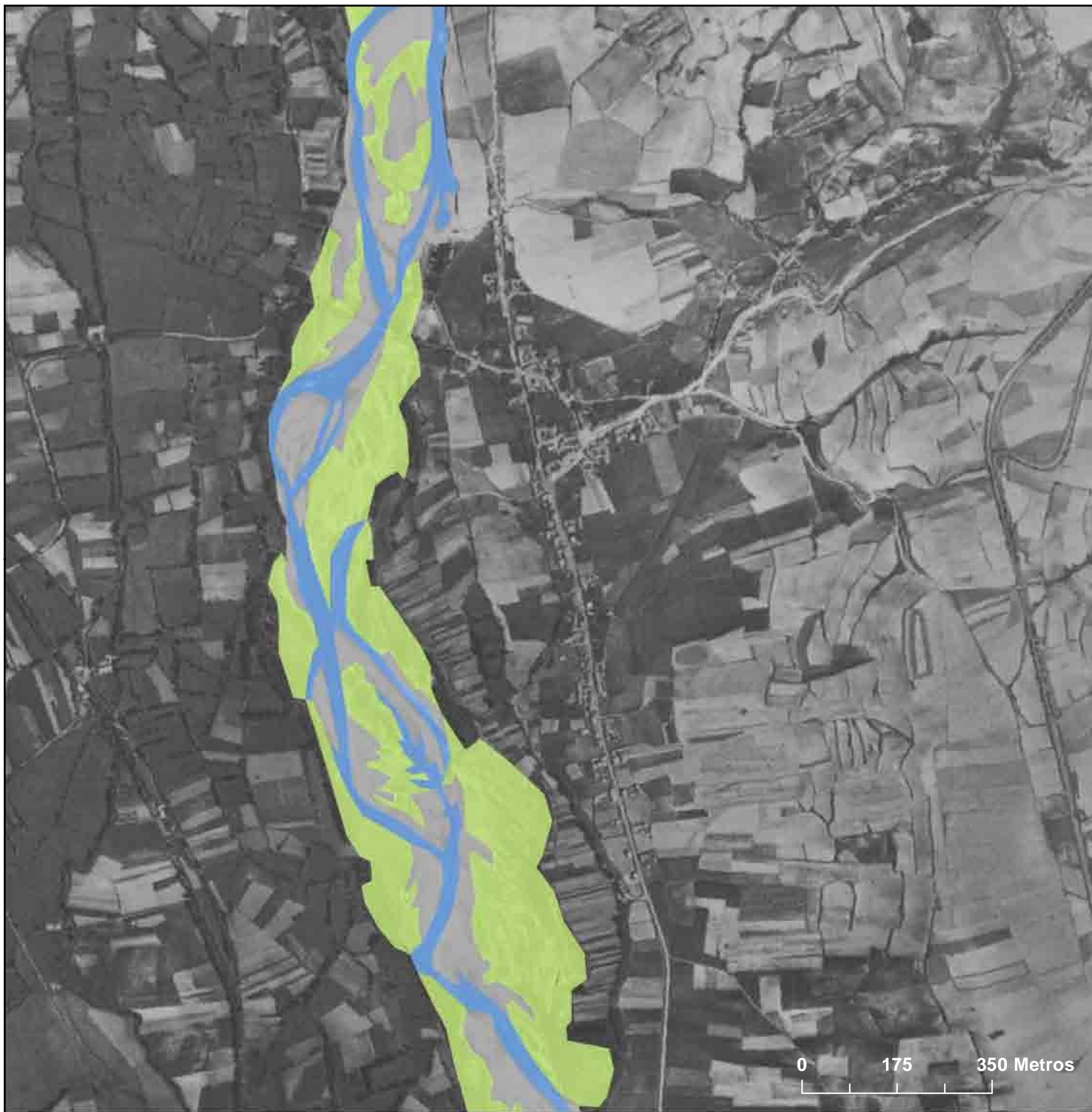
Proyección UTM. ETRS 89. Huso 30 Norte.
Elipsoide internacional.
Diciembre de 2018
Asistencia Técnica: UPC-Mastergeo
Fuentes de información: IGN
CHD
Elaboración propia de los autores






UNIVERSITAT POLITÈCNICA
DE CATALUNYA
BARCELONATECH



CARTOGRAFÍA DE USOS FLUVIALES EN EL RÍO BERNESGA SECTOR 3




USOS DEL SUELO




-  Barras
-  Lámina de agua
-  Primicolonizadoras

Proyección UTM. ETRS 89. Huso 30 Norte.
Elipsoide internacional.
Diciembre de 2018
Asistencia Técnica: UPC-Mastergeo
Fuentes de información: IGN
CHD
Elaboración propia de los autores

CARTOGRAFÍA DE USOS FLUVIALES EN EL RÍO BERNESGA SECTOR 4



USOS DEL SUELO

-  Barras
-  Lámina de agua
-  Primicolonizadoras

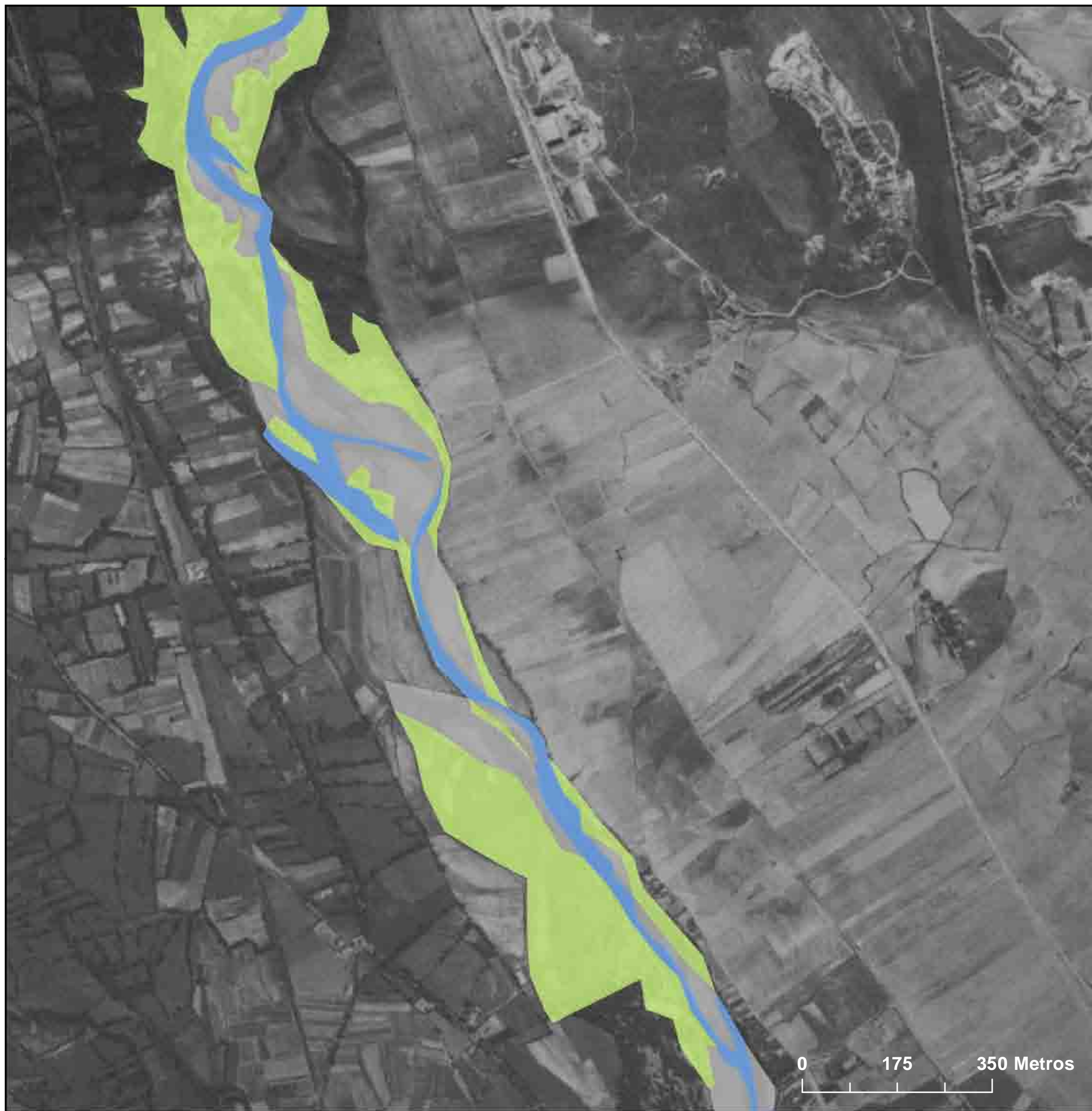
Proyección UTM. ETRS 89. Huso 30 Norte.
Elipsoide internacional.
Diciembre de 2018
Asistencia Técnica: UPC-Mastergeo
Fuentes de información: IGN
CHD
Elaboración propia de los autores



UNIVERSITAT POLITÈCNICA
DE CATALUNYA
BARCELONATECH






CARTOGRAFÍA DE USOS FLUVIALES EN EL RÍO BERNESGA SECTOR 5



0 175 350 Metros

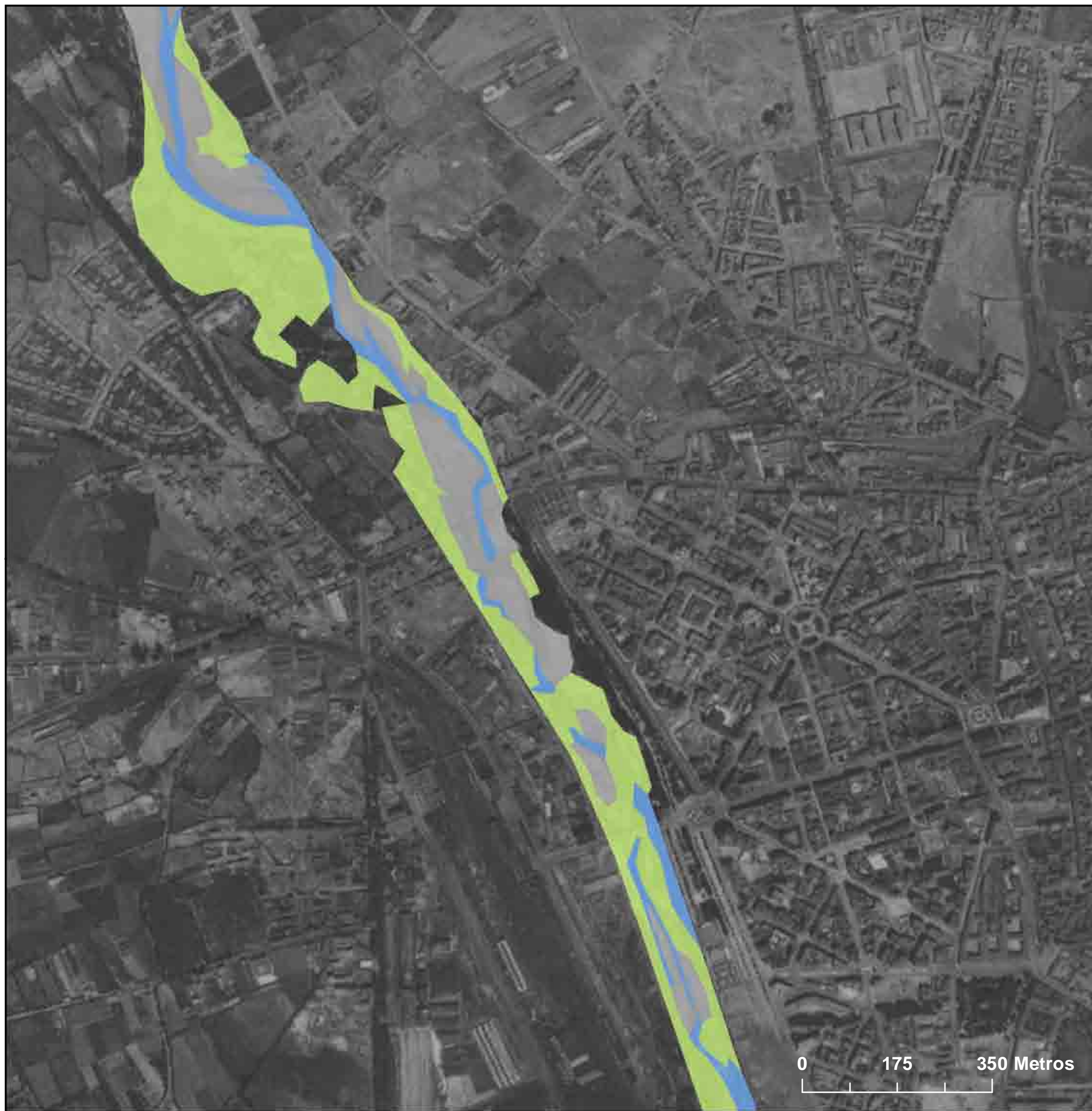
USOS DEL SUELO

-  Barras
-  Lámina de agua
-  Primicolonizadoras




Proyección UTM. ETRS 89. Huso 30 Norte.
Elipsoide internacional.
Diciembre de 2018
Asistencia Técnica: UPC-Mastergeo
Fuentes de información: IGN
CHD
Elaboración propia de los autores

CARTOGRAFÍA DE USOS FLUVIALES EN EL RÍO BERNESGA

SECTOR 6



USOS DEL SUELO

-  Barras
-  Lámina de agua
-  Primicolonizadoras

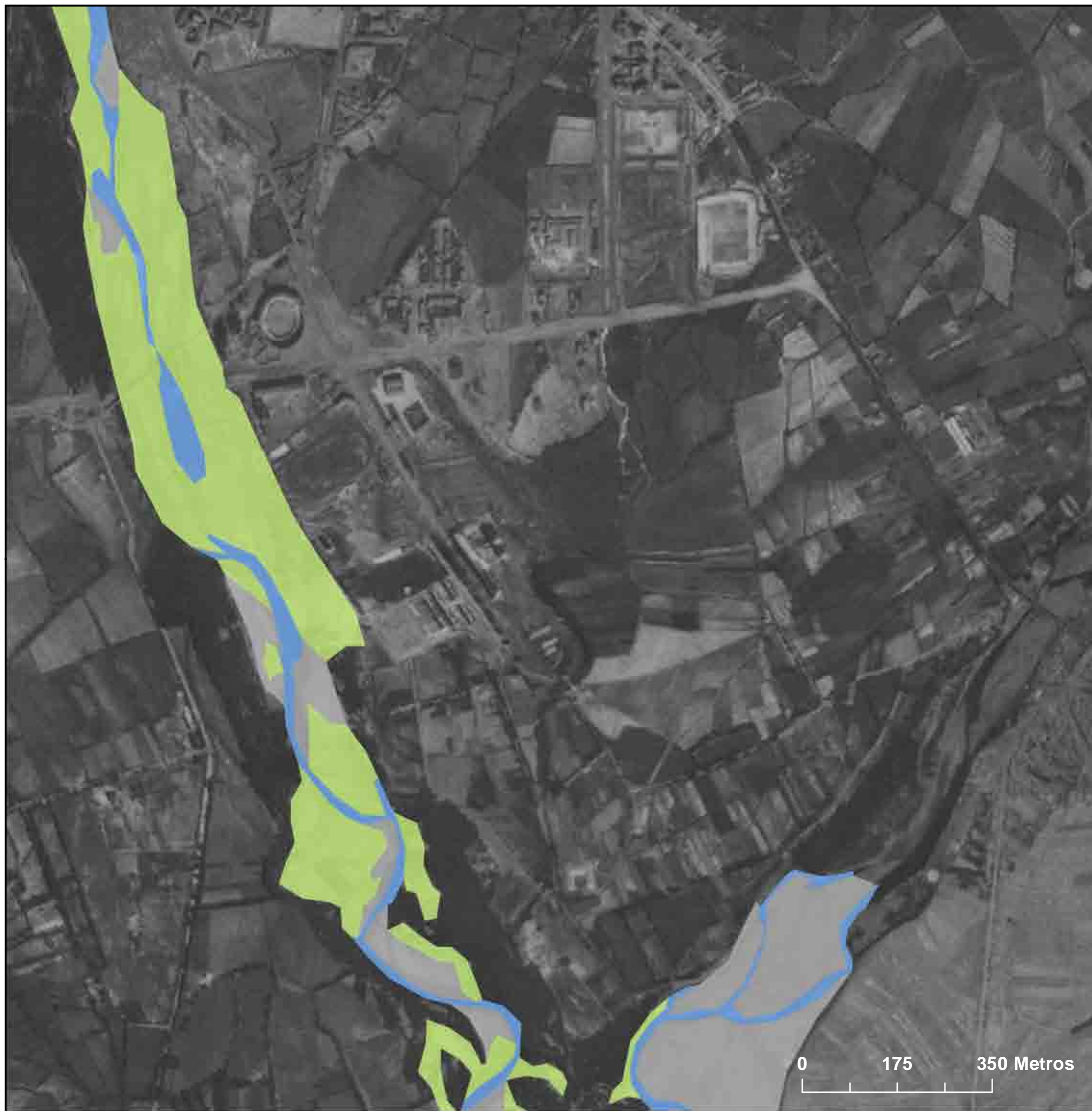
Proyección UTM. ETRS 89. Huso 30 Norte.
Elipsoide internacional.
Diciembre de 2018
Asistencia Técnica: UPC-Mastergeo
Fuentes de información: IGN
CHD
Elaboración propia de los autores






UNIVERSITAT POLITÈCNICA
DE CATALUNYA
BARCELONATECH



CARTOGRAFÍA DE USOS FLUVIALES EN EL RÍO BERNESGA SECTOR 7



USOS DEL SUELO

-  Barras
-  Lámina de agua
-  Primicolonizadoras

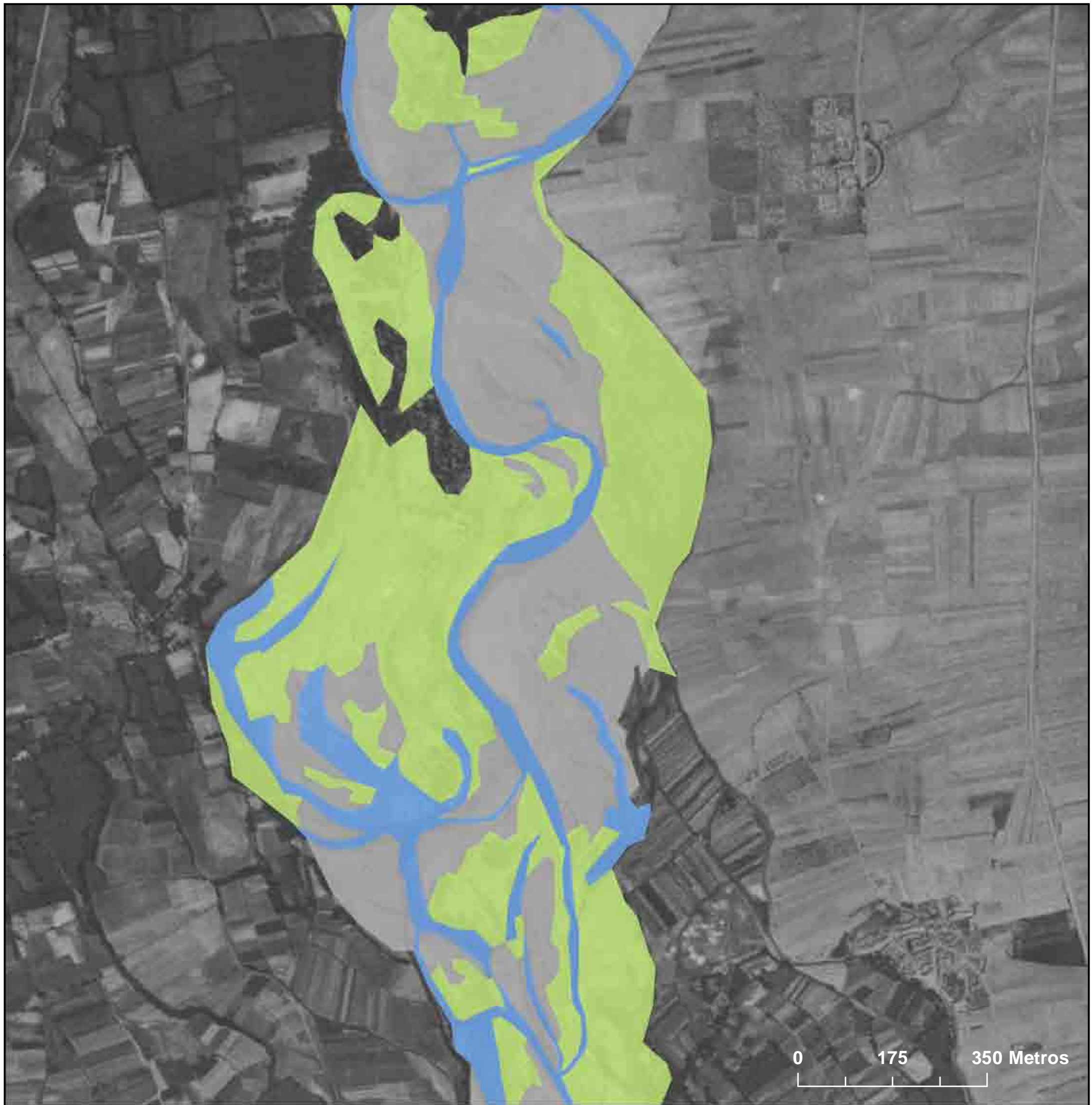
Proyección UTM. ETRS 89. Huso 30 Norte.
Elipsoide internacional.
Diciembre de 2018
Asistencia Técnica: UPC-Mastergeo
Fuentes de información: IGN
CHD
Elaboración propia de los autores






UNIVERSITAT POLITÈCNICA
DE CATALUNYA
BARCELONATECH



CARTOGRAFÍA DE USOS FLUVIALES EN EL RÍO BERNESGA SECTOR 8

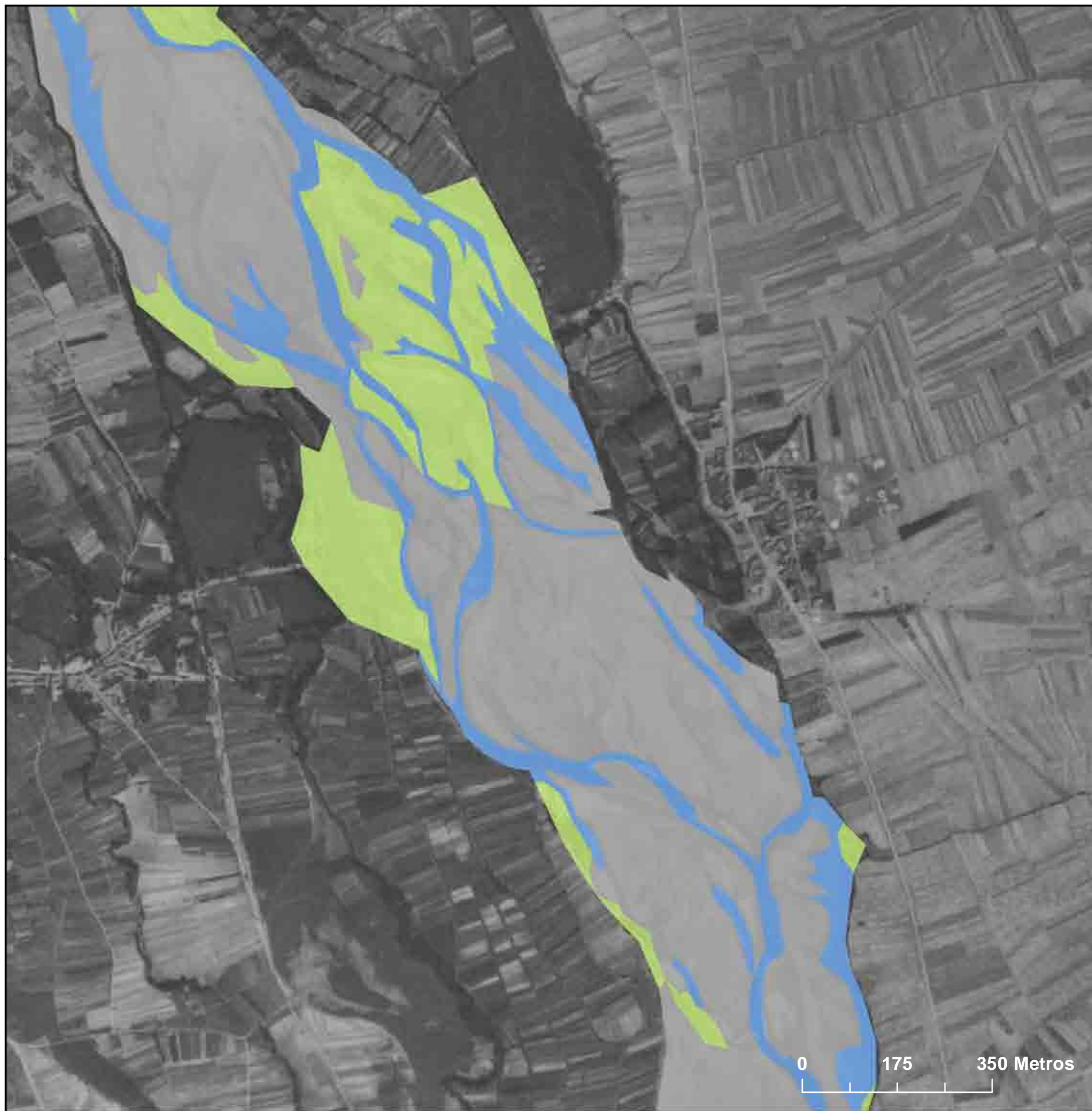


USOS DEL SUELO




-  Barras
-  Lámina de agua
-  Primicolonizadoras

Proyección UTM. ETRS 89. Huso 30 Norte.
Elipsoide internacional.
Diciembre de 2018
Asistencia Técnica: UPC-Mastergeo
Fuentes de información: IGN
CHD
Elaboración propia de los autores

CARTOGRAFÍA DE USOS FLUVIALES EN EL RÍO BERNESGA SECTOR 9



USOS DEL SUELO

-  Barras
-  Lámina de agua
-  Primicolonizadoras

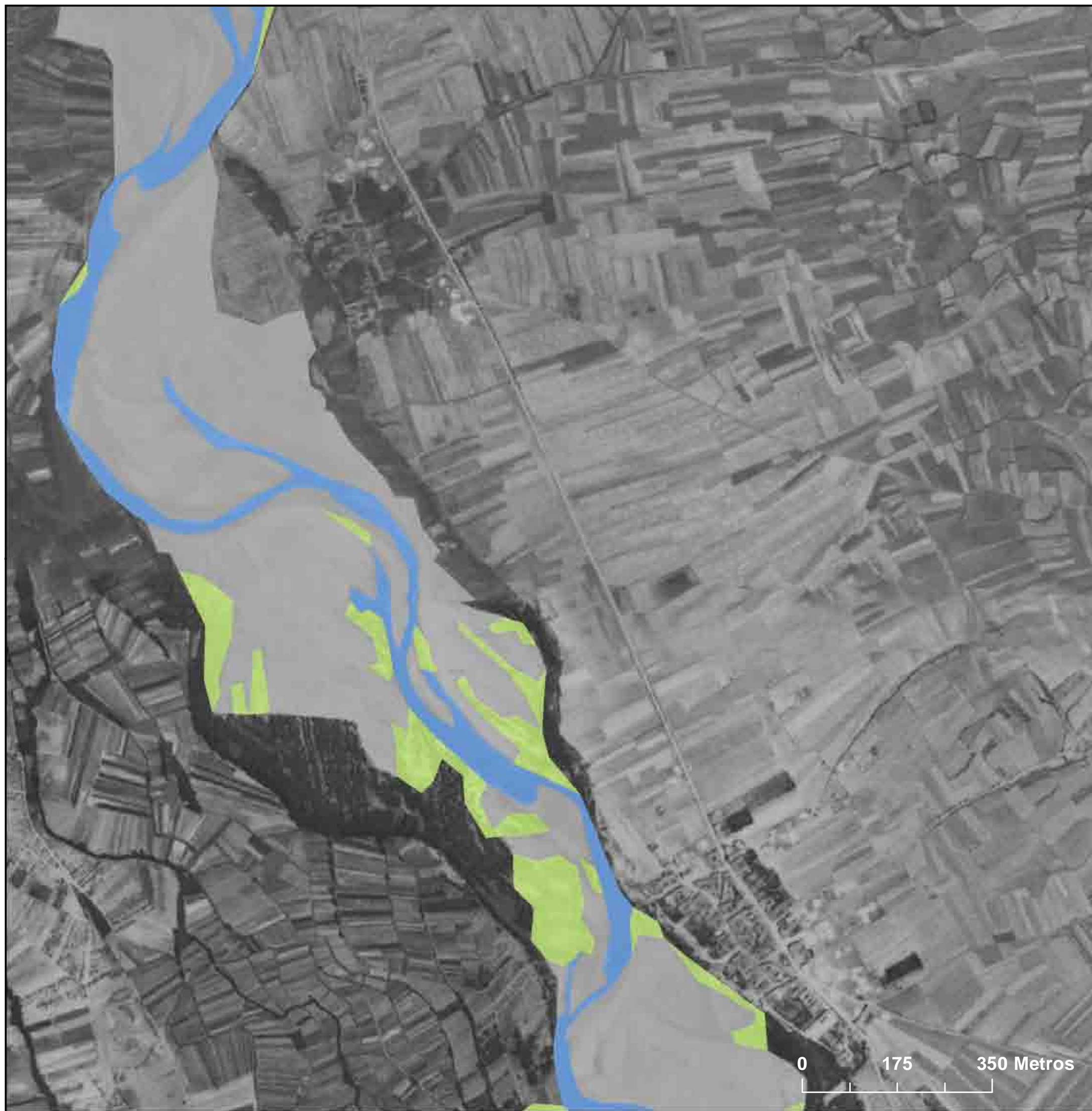
Proyección UTM. ETRS 89. Huso 30 Norte.
Elipsoide internacional.
Diciembre de 2018
Asistencia Técnica: UPC-Mastergeo
Fuentes de información: IGN
CHD
Elaboración propia de los autores






UNIVERSITAT POLITÈCNICA
DE CATALUNYA
BARCELONATECH



CARTOGRAFÍA DE USOS FLUVIALES EN EL RÍO BERNESGA SECTOR 10



USOS DEL SUELO

-  Barras
-  Lámina de agua
-  Primicolonizadoras

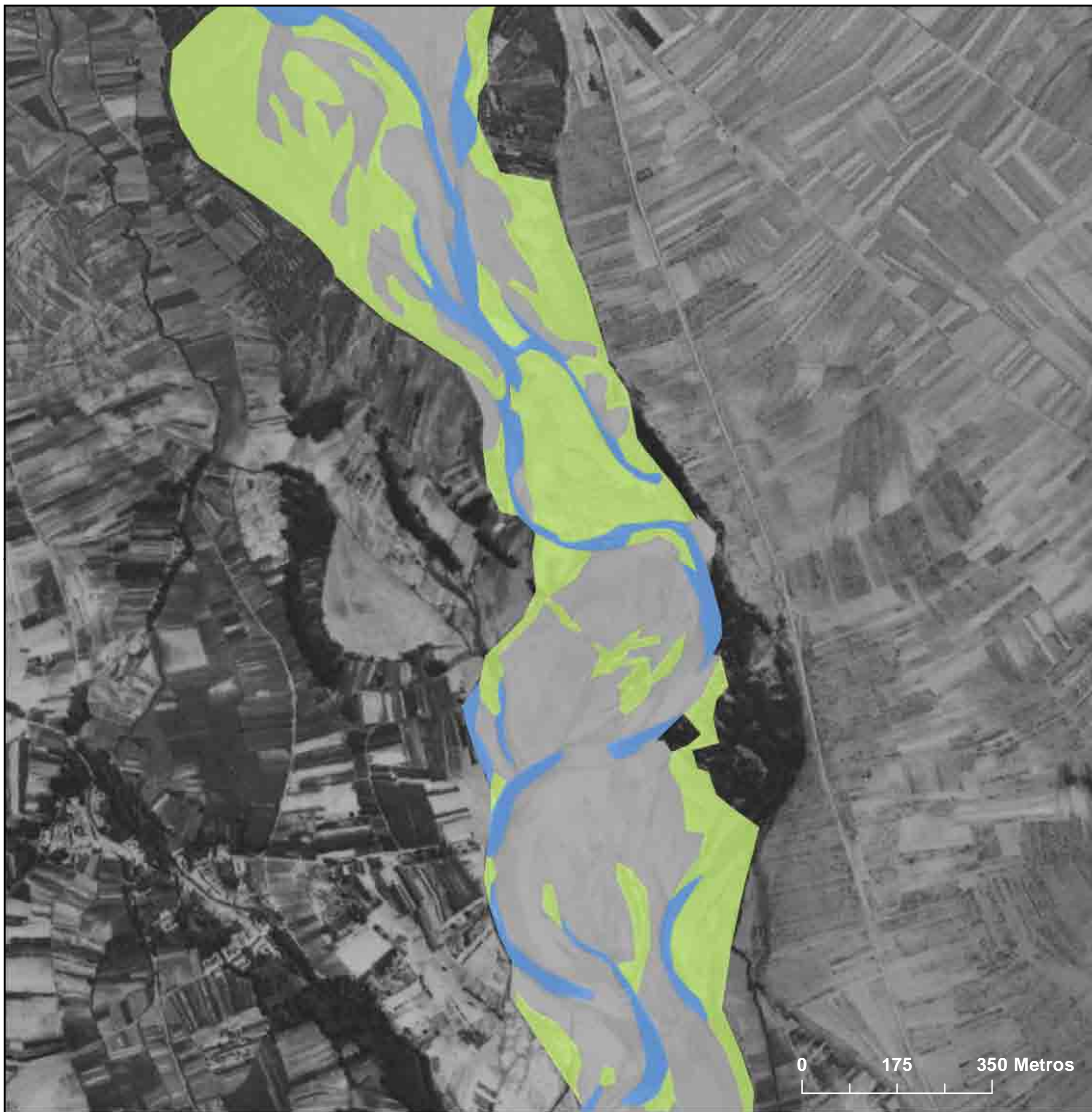
Proyección UTM. ETRS 89. Huso 30 Norte.
Elipsoide internacional.
Diciembre de 2018
Asistencia Técnica: UPC-Mastergeo
Fuentes de información: IGN
CHD
Elaboración propia de los autores






UNIVERSITAT POLITÈCNICA
DE CATALUNYA
BARCELONATECH



CARTOGRAFÍA DE USOS FLUVIALES EN EL RÍO BERNESGA SECTOR 11

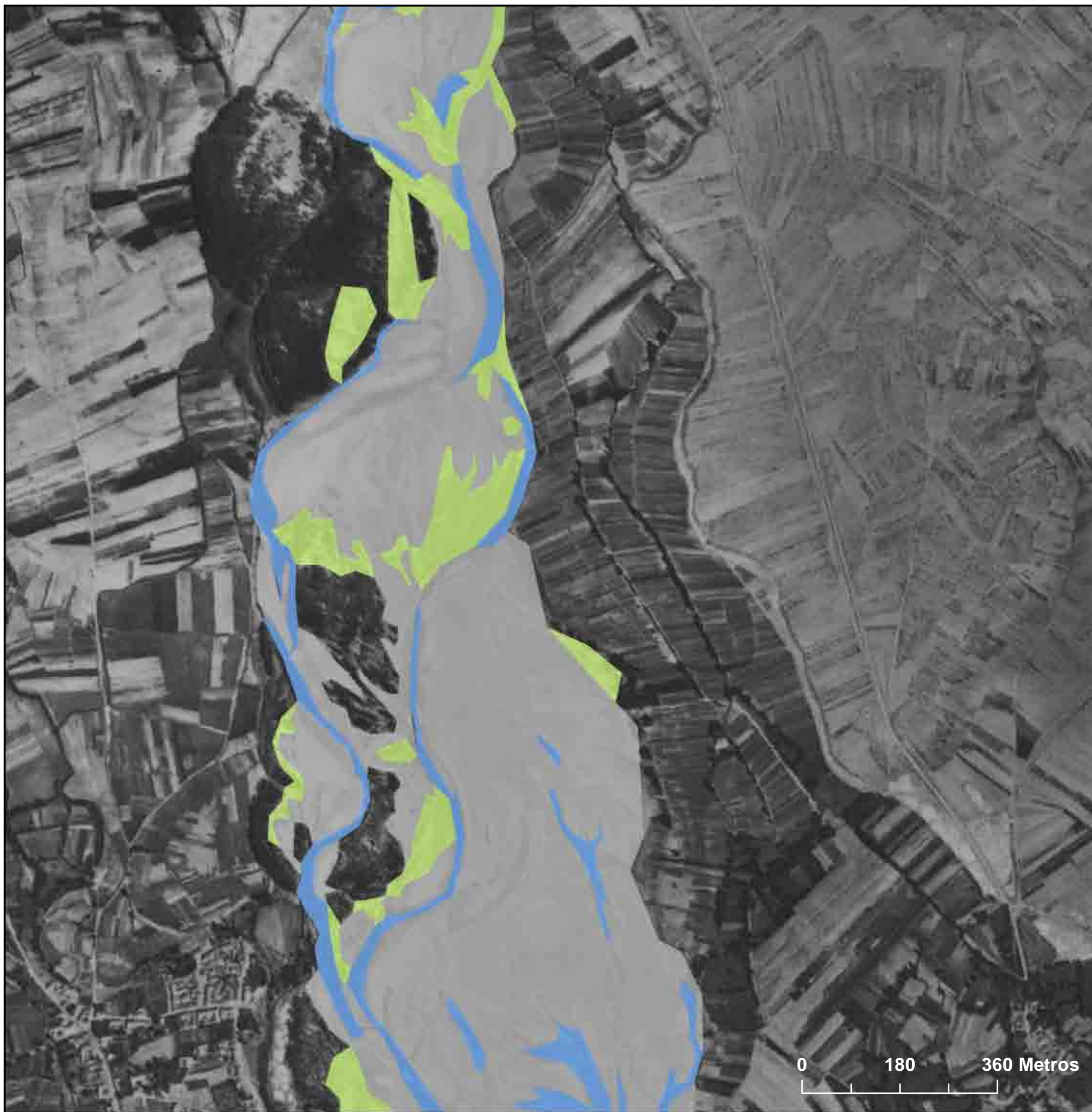


USOS DEL SUELO




-  Barras
-  Lámina de agua
-  Primicolonizadoras

Proyección UTM. ETRS 89. Huso 30 Norte.
Elipsoide internacional.
Diciembre de 2018
Asistencia Técnica: UPC-Mastergeo
Fuentes de información: IGN
CHD
Elaboración propia de los autores

CARTOGRAFÍA DE USOS FLUVIALES EN EL RÍO BERNESGA SECTOR 12



USOS DEL SUELO

-  Barras
-  Lámina de agua
-  Primicolonizadoras

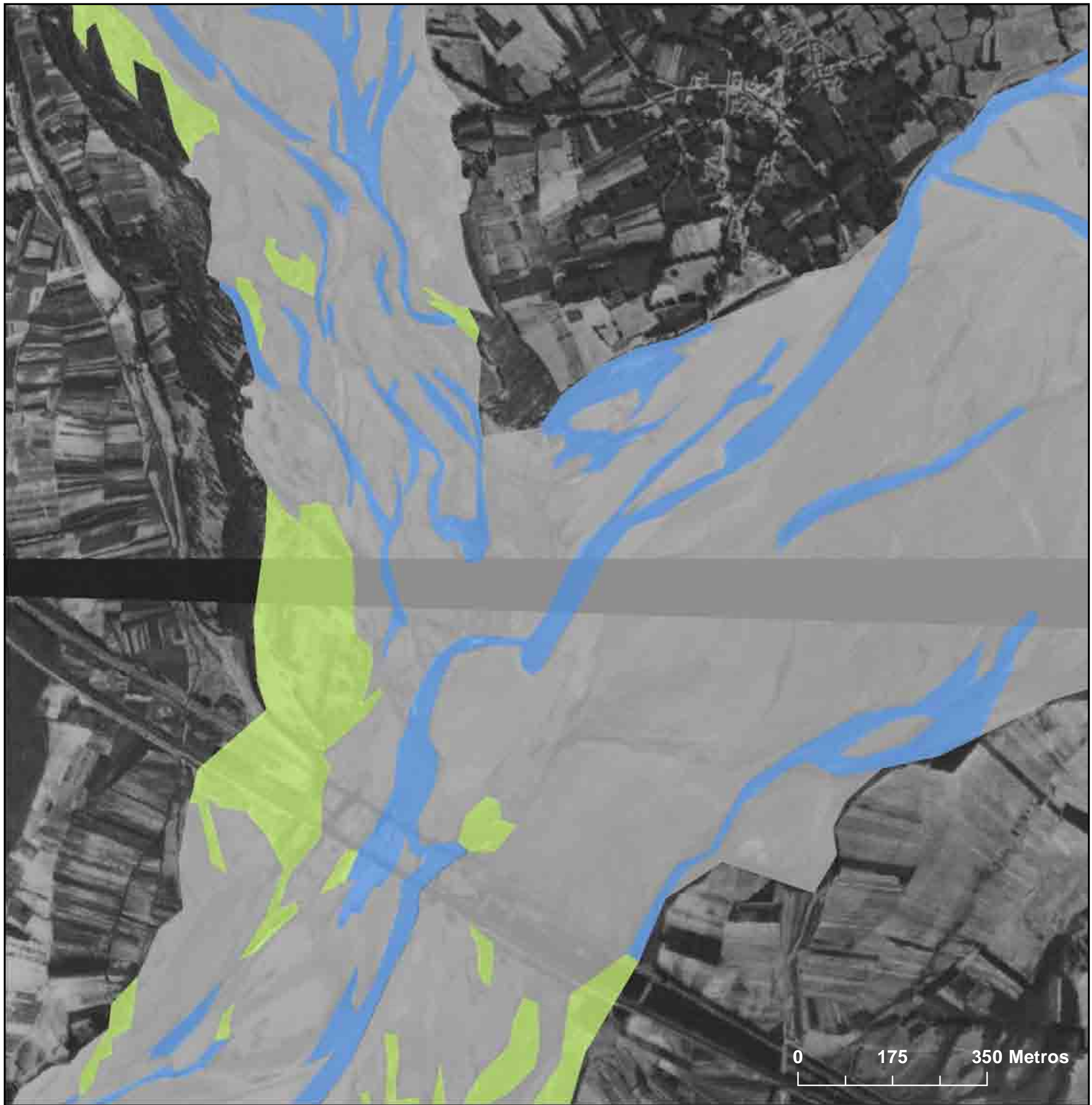
Proyección UTM. ETRS 89. Huso 30 Norte.
Elipsoide internacional.
Diciembre de 2018
Asistencia Técnica: UPC-Mastergeo
Fuentes de información: IGN
CHD
Elaboración propia de los autores






UNIVERSITAT POLITÈCNICA
DE CATALUNYA
BARCELONATECH



CARTOGRAFÍA DE USOS FLUVIALES EN EL RÍO BERNESGA SECTOR 13



USOS DEL SUELO

-  Barras
-  Lámina de agua
-  Primicolonizadoras

Proyección UTM. ETRS 89. Huso 30 Norte.
Elipsoide internacional.
Diciembre de 2018
Asistencia Técnica: UPC-Mastergeo
Fuentes de información: IGN
CHD
Elaboración propia de los autores



UNIVERSITAT POLITÈCNICA
DE CATALUNYA
BARCELONATECH






CARTOGRAFÍA DE USOS FLUVIALES EN EL RÍO BERNESGA SECTOR 13-1



0 175 350 Metros

USOS DEL SUELO

-  Barras
-  Lámina de agua
-  Primicolonizadoras

Proyección UTM. ETRS 89. Huso 30 Norte.
Elipsoide internacional.
Diciembre de 2018
Asistencia Técnica: UPC-Mastergeo
Fuentes de información: IGN
CHD
Elaboración propia de los autores



UNIVERSITAT POLITÈCNICA
DE CATALUNYA
BARCELONATECH






CARTOGRAFÍA DE USOS FLUVIALES EN EL RÍO BERNESGA SECTOR 13-2



0 175 350 Metros

USOS DEL SUELO

-  Barras
-  Lámina de agua
-  Primicolonizadoras

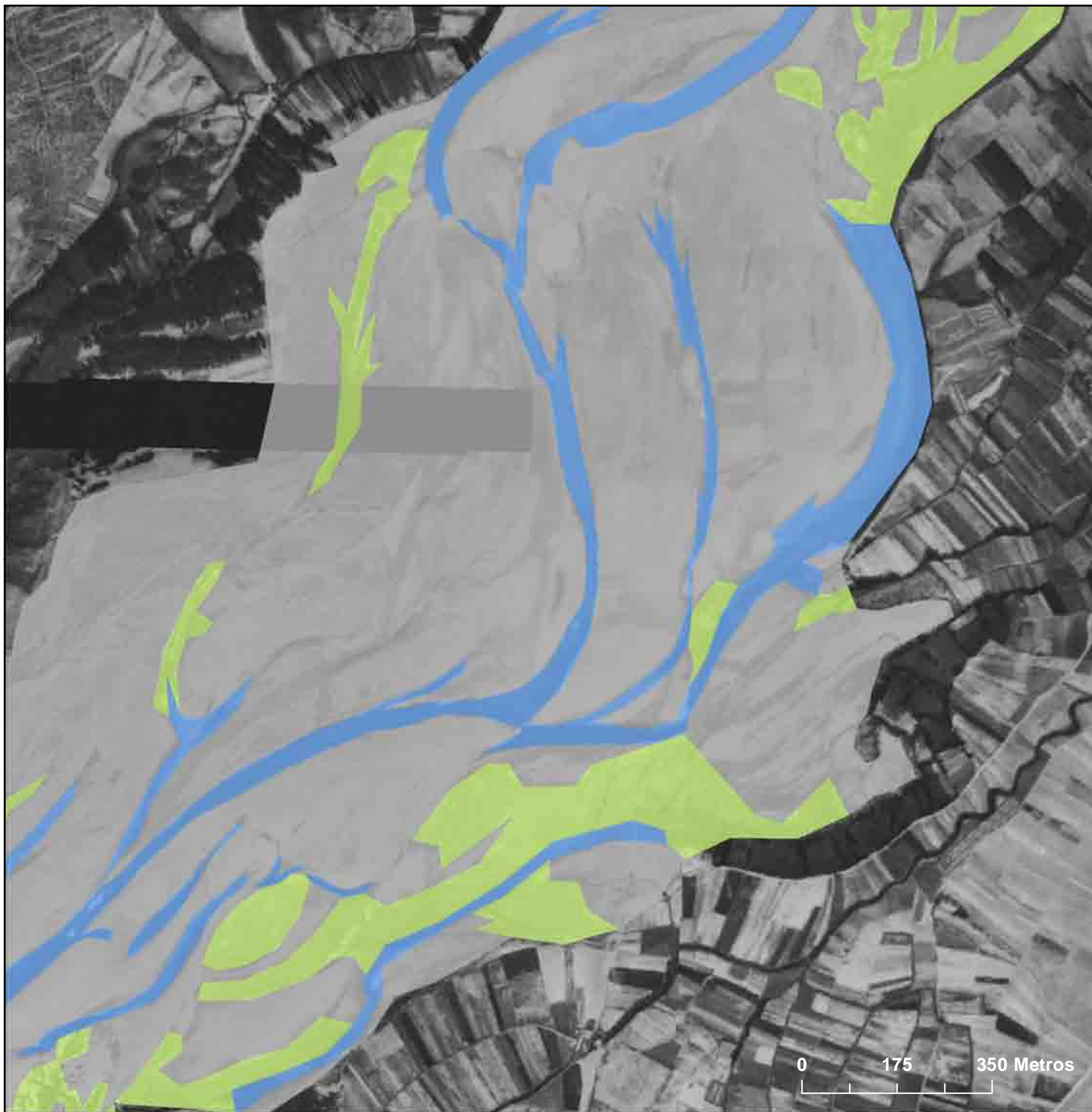
Proyección UTM. ETRS 89. Huso 30 Norte.
Elipsoide internacional.
Diciembre de 2018
Asistencia Técnica: UPC-Mastergeo
Fuentes de información: IGN
CHD
Elaboración propia de los autores






UNIVERSITAT POLITÈCNICA
DE CATALUNYA
BARCELONATECH



CARTOGRAFÍA DE USOS FLUVIALES EN EL RÍO BERNESGA SECTOR 14



USOS DEL SUELO

-  Barras
-  Lámina de agua
-  Primicolonizadoras

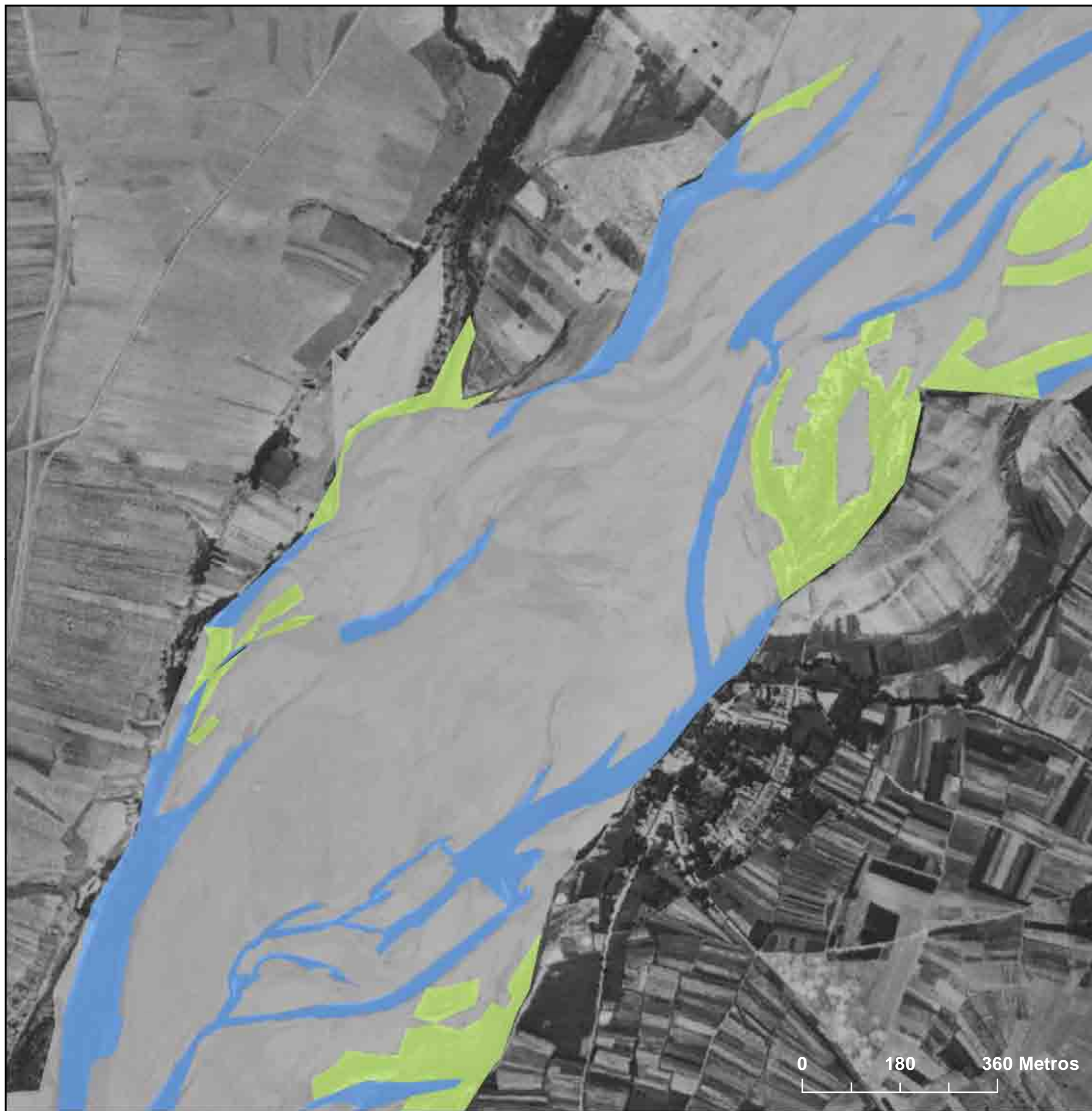
Proyección UTM. ETRS 89. Huso 30 Norte.
Elipsoide internacional.
Diciembre de 2018
Asistencia Técnica: UPC-Mastergeo
Fuentes de información: IGN
CHD
Elaboración propia de los autores



UNIVERSITAT POLITÈCNICA
DE CATALUNYA
BARCELONATECH






CARTOGRAFÍA DE USOS FLUVIALES EN EL RÍO BERNESGA SECTOR 15



0 180 360 Metros

USOS DEL SUELO

-  Barras
-  Lámina de agua
-  Primicolonizadoras

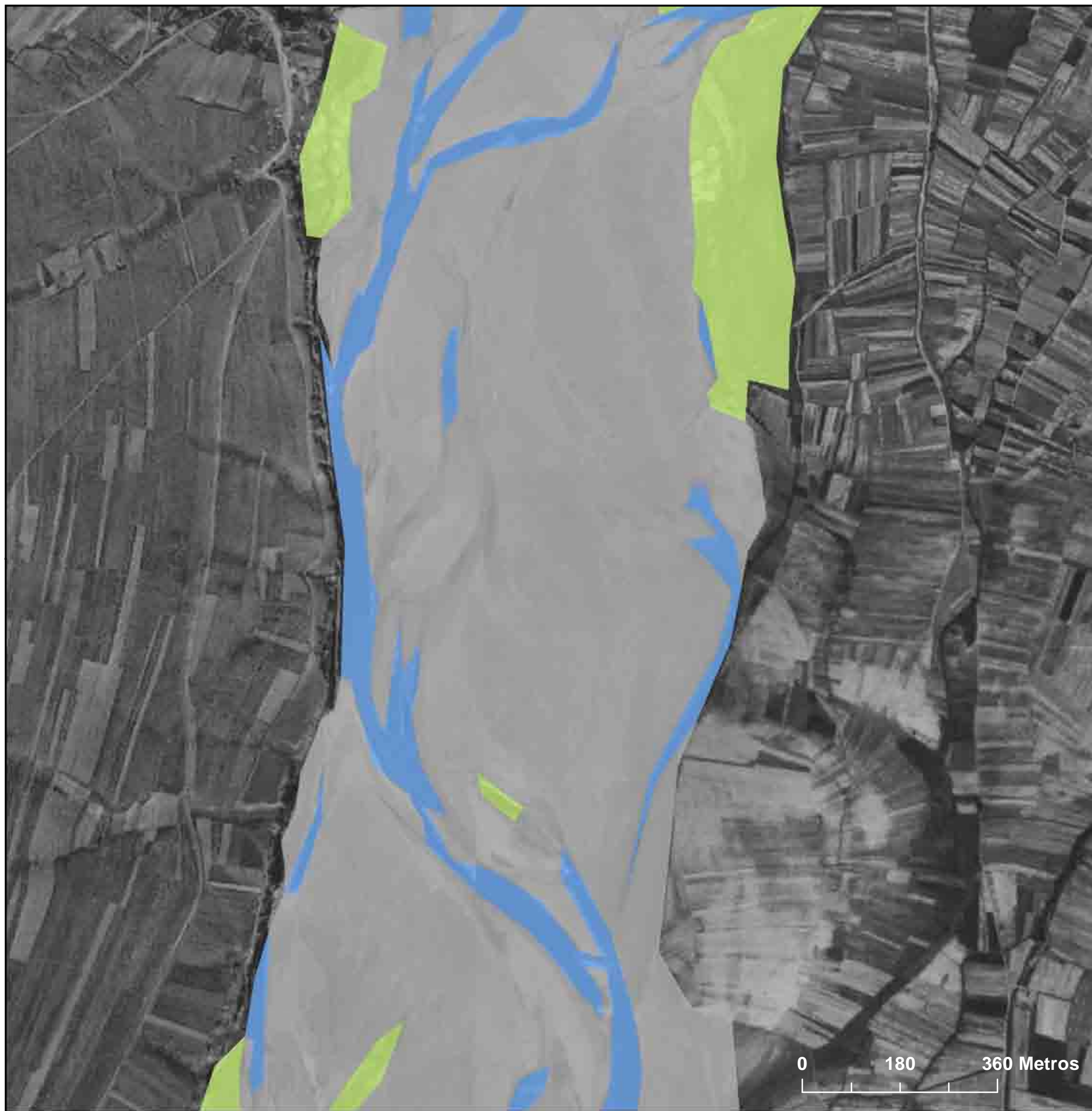
Proyección UTM. ETRS 89. Huso 30 Norte.
Elipsoide internacional.
Diciembre de 2018
Asistencia Técnica: UPC-Mastergeo
Fuentes de información: IGN
CHD
Elaboración propia de los autores



UNIVERSITAT POLITÈCNICA
DE CATALUNYA
BARCELONATECH






CARTOGRAFÍA DE USOS FLUVIALES EN EL RÍO BERNESGA SECTOR 16



0 180 360 Metros

USOS DEL SUELO

-  Barras
-  Lámina de agua
-  Primicolonizadoras

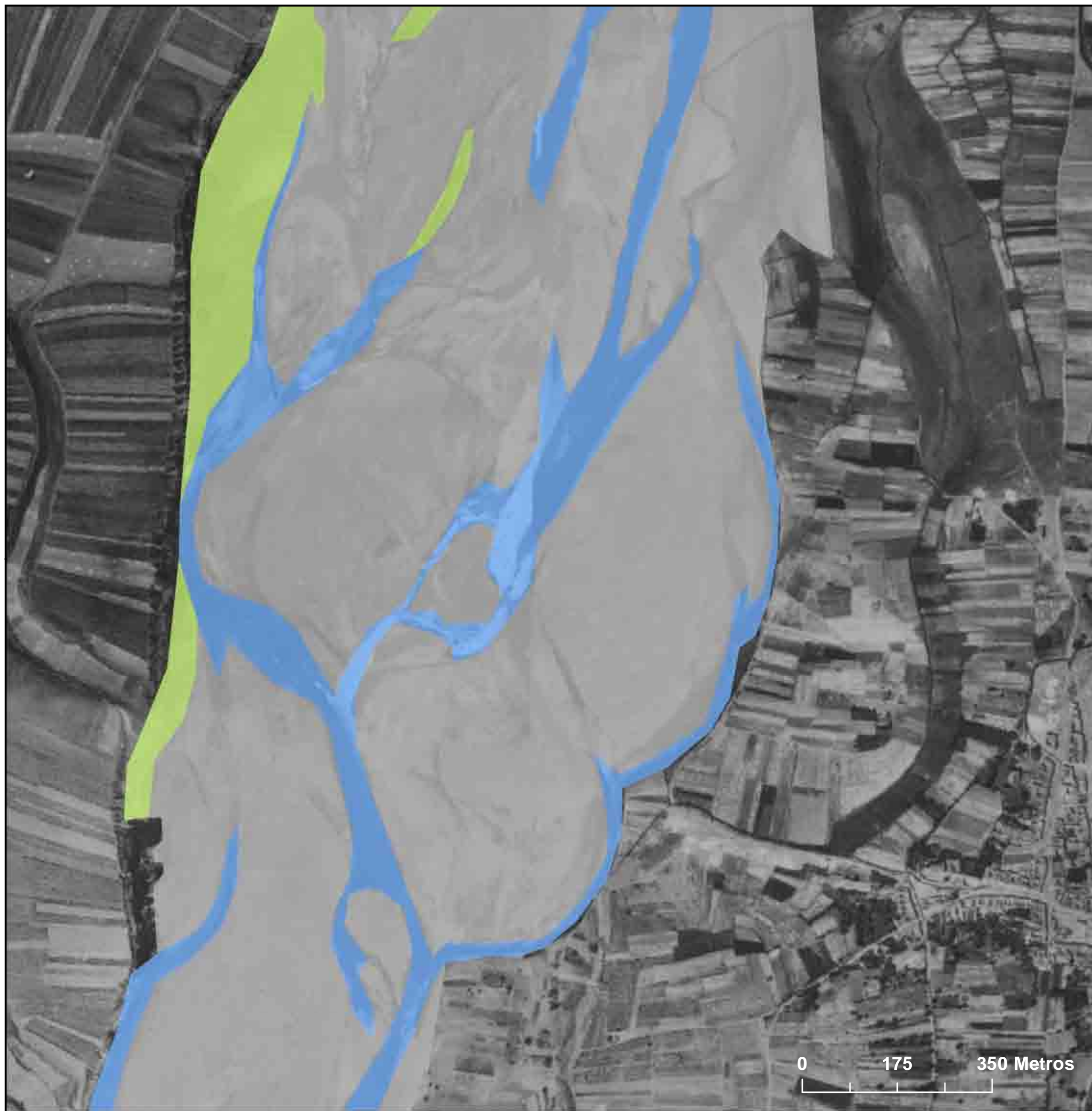
Proyección UTM. ETRS 89. Huso 30 Norte.
Elipsoide internacional.
Diciembre de 2018
Asistencia Técnica: UPC-Mastergeo
Fuentes de información: IGN
CHD
Elaboración propia de los autores






UNIVERSITAT POLITÈCNICA
DE CATALUNYA
BARCELONATECH



CARTOGRAFÍA DE USOS FLUVIALES EN EL RÍO BERNESGA SECTOR 17



USOS DEL SUELO

-  Barras
-  Lámina de agua
-  Primicolonizadoras

Proyección UTM. ETRS 89. Huso 30 Norte.
Elipsoide internacional.
Diciembre de 2018
Asistencia Técnica: UPC-Mastergeo
Fuentes de información: IGN
CHD
Elaboración propia de los autores



UNIVERSITAT POLITÈCNICA
DE CATALUNYA
BARCELONATECH






CARTOGRAFÍA DE USOS FLUVIALES EN EL RÍO BERNESGA SECTOR 18



0 175 350 Metros

USOS DEL SUELO

-  Barras
-  Lámina de agua
-  Primicolonizadoras

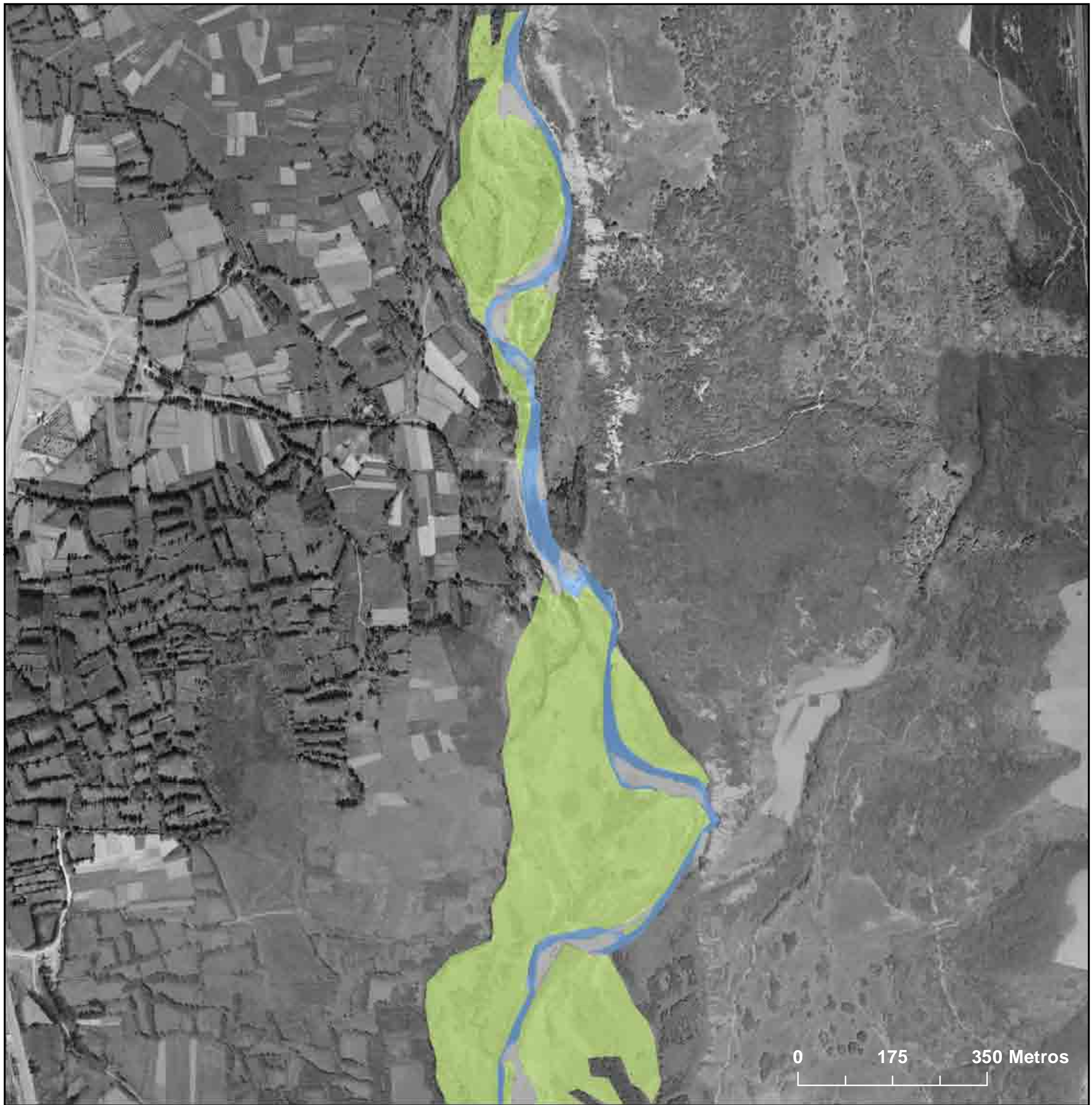
Proyección UTM. ETRS 89. Huso 30 Norte.
Elipsoide internacional.
Diciembre de 2018
Asistencia Técnica: UPC-Mastergeo
Fuentes de información: IGN
CHD
Elaboración propia de los autores






UNIVERSITAT POLITÈCNICA
DE CATALUNYA
BARCELONATECH



CARTOGRAFÍA DE USOS FLUVIALES EN EL RÍO BERNESGA SECTOR 1

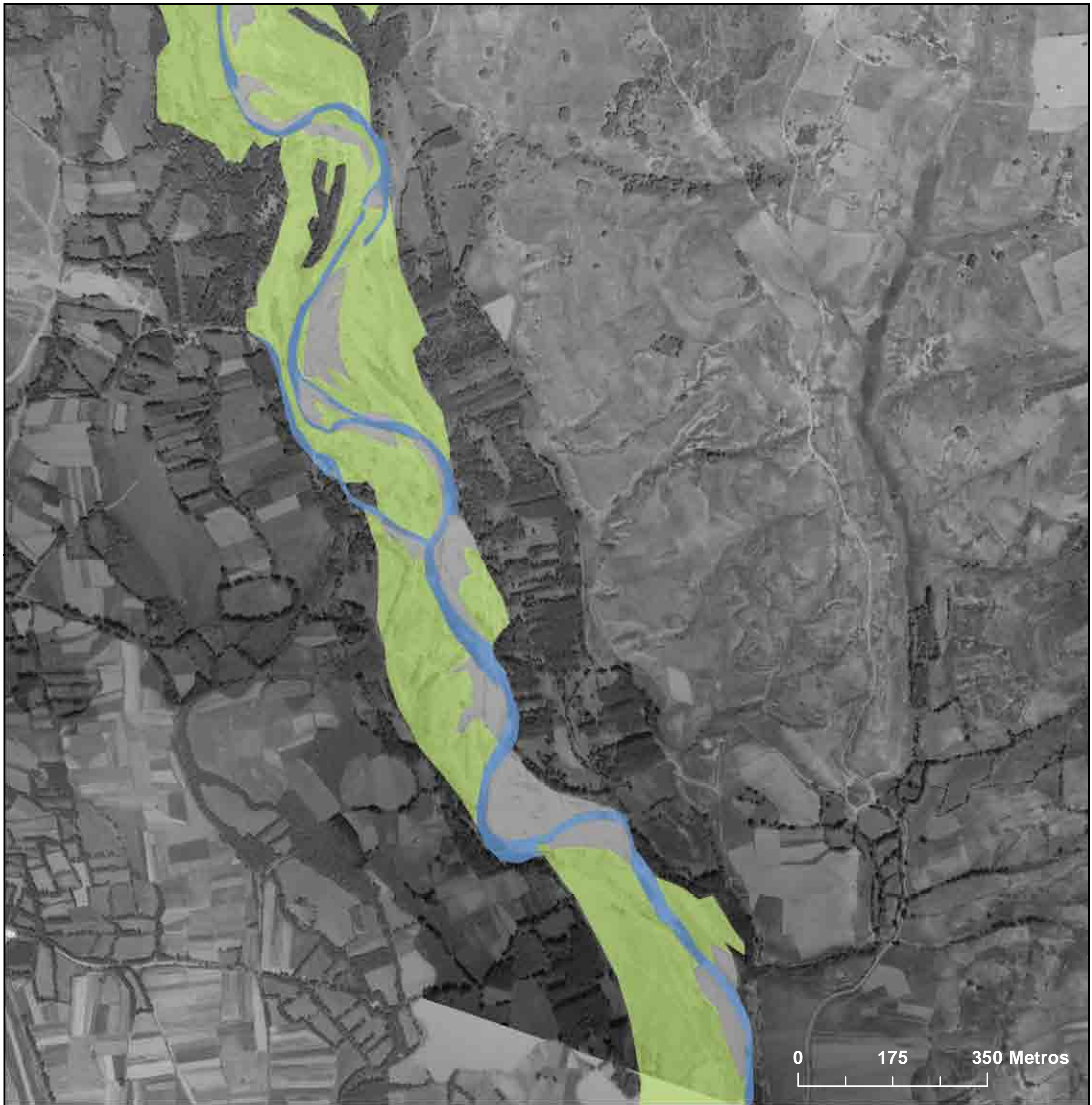


USOS DEL SUELO (1977-1983)




-  Barras
-  Lámina de agua
-  Primicolonizadoras

Proyección UTM. ETRS 89. Huso 30 Norte.
Elipsoide internacional.
Diciembre de 2018
Asistencia Técnica: UPC-Mastergeo
Fuentes de información: IGN
CHD
Elaboración propia de los autores

CARTOGRAFÍA DE USOS FLUVIALES EN EL RÍO BERNESGA SECTOR 2



USOS DEL SUELO (1977-1983)

-  Barras
-  Lámina de agua
-  Primicolonizadoras

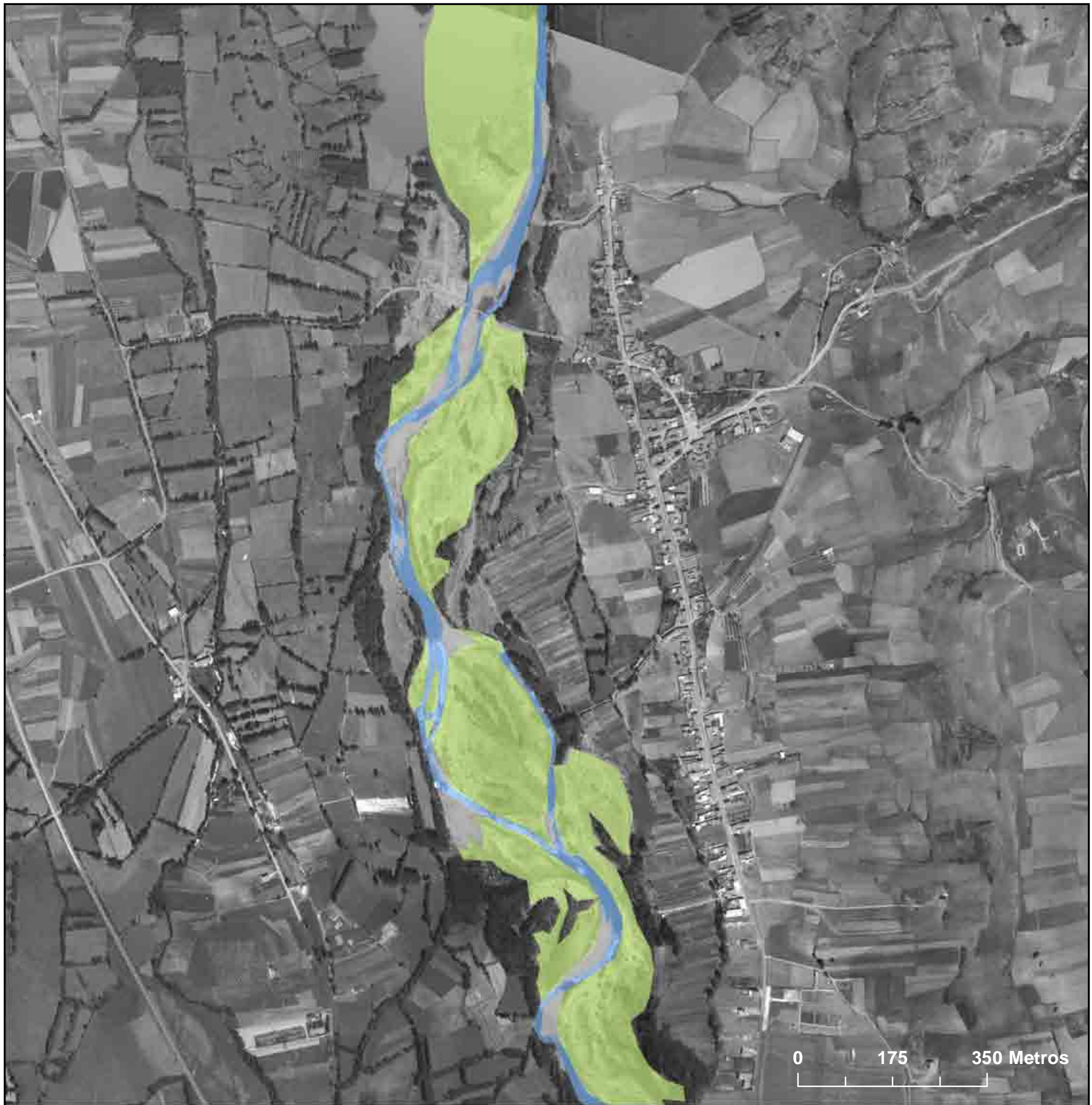
Proyección UTM. ETRS 89. Huso 30 Norte.
Elipsoide internacional.
Diciembre de 2018
Asistencia Técnica: UPC-Mastergeo
Fuentes de información: IGN
CHD
Elaboración propia de los autores






UNIVERSITAT POLITÈCNICA
DE CATALUNYA
BARCELONATECH



CARTOGRAFÍA DE USOS FLUVIALES EN EL RÍO BERNESGA SECTOR 3

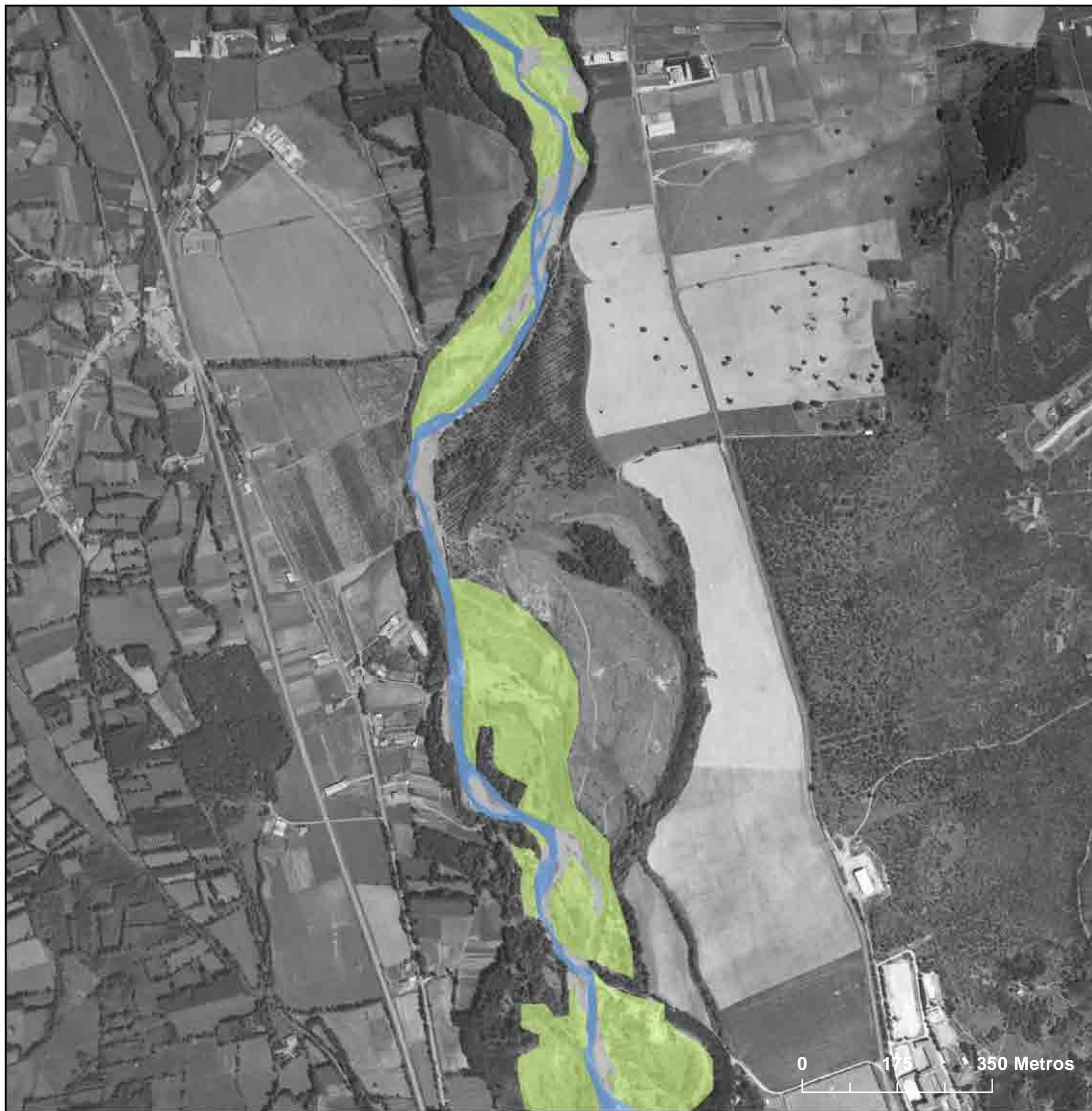


USOS DEL SUELO (1977-1983)

-  Barras
-  Lámina de agua
-  Primicolonizadoras




Proyección UTM. ETRS 89. Huso 30 Norte.
Elipsoide internacional.
Diciembre de 2018
Asistencia Técnica: UPC-Mastergeo
Fuentes de información: IGN
CHD
Elaboración propia de los autores

CARTOGRAFÍA DE USOS FLUVIALES EN EL RÍO BERNESGA SECTOR 4



0 175 350 Metros

USOS DEL SUELO (1977-1983)

-  Barras
-  Lámina de agua
-  Primicolonizadoras

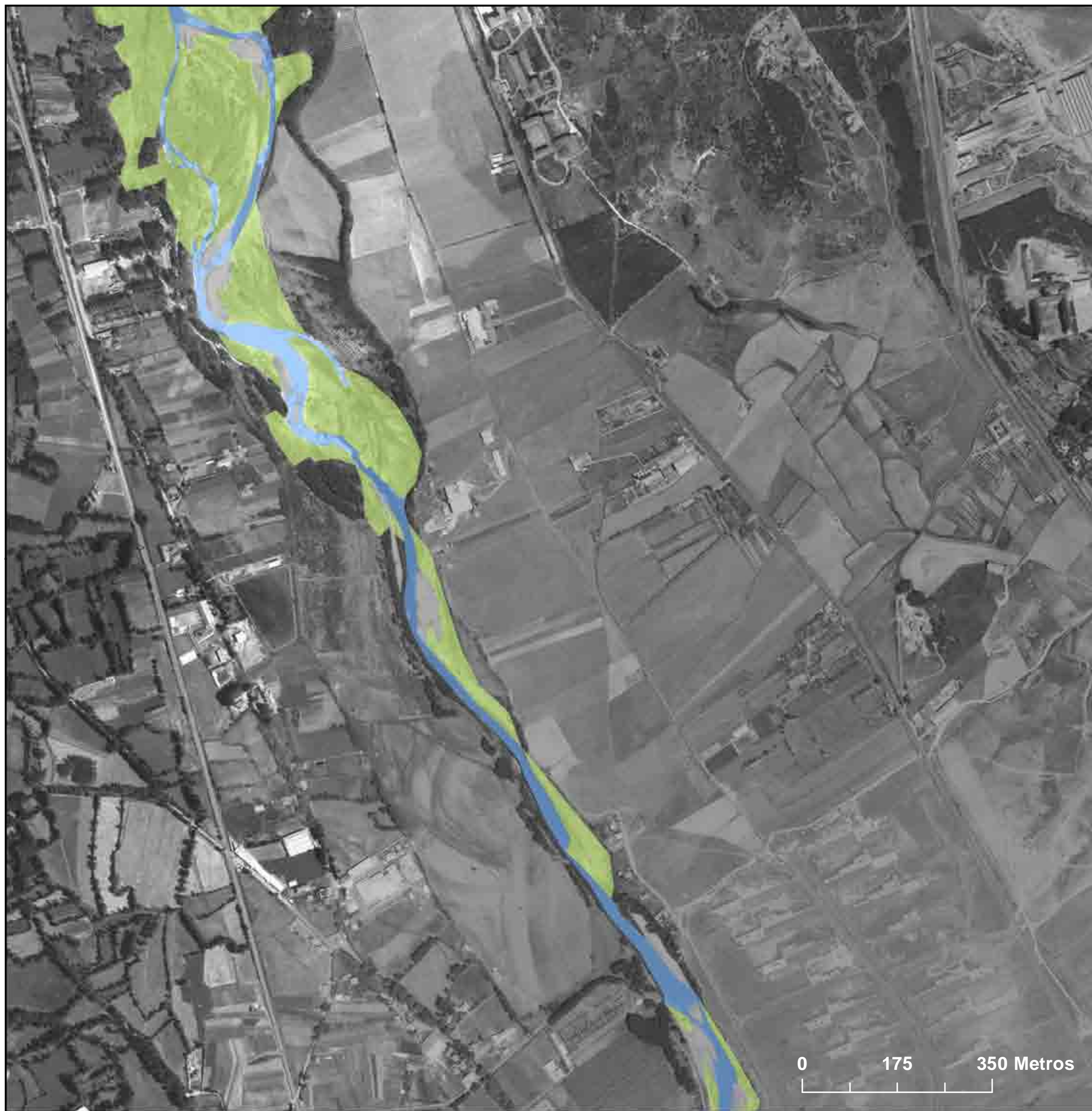
Proyección UTM. ETRS 89. Huso 30 Norte.
Elipsoide internacional.
Diciembre de 2018
Asistencia Técnica: UPC-Mastergeo
Fuentes de información: IGN
CHD
Elaboración propia de los autores






UNIVERSITAT POLITÈCNICA
DE CATALUNYA
BARCELONATECH



CARTOGRAFÍA DE USOS FLUVIALES EN EL RÍO BERNESGA SECTOR 5



USOS DEL SUELO (1977-1983)

-  Barras
-  Lámina de agua
-  Primicolonizadoras

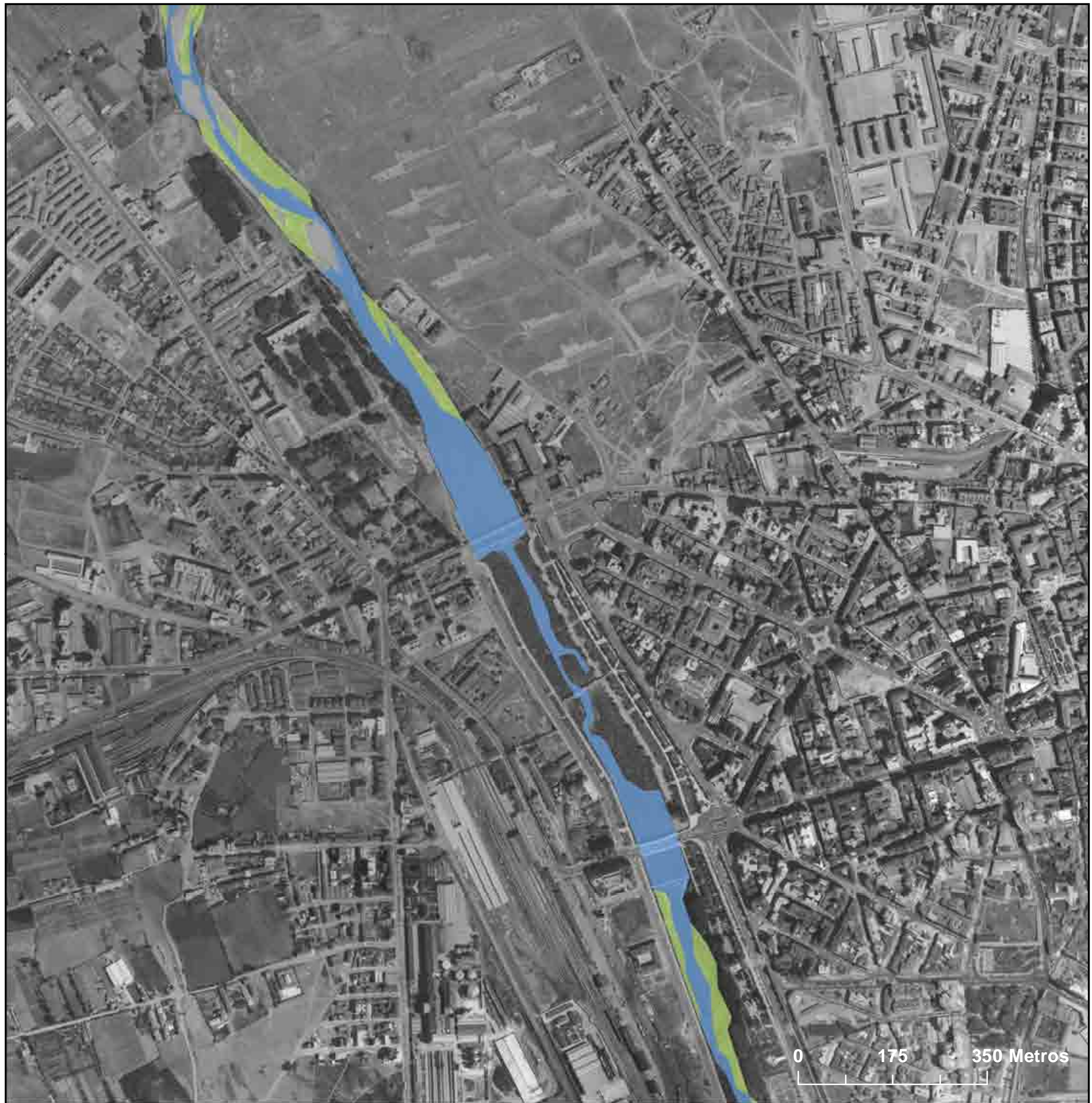
Proyección UTM. ETRS 89. Huso 30 Norte.
Elipsoide internacional.
Diciembre de 2018
Asistencia Técnica: UPC-Mastergeo
Fuentes de información: IGN
CHD
Elaboración propia de los autores






UNIVERSITAT POLITÈCNICA
DE CATALUNYA
BARCELONATECH



CARTOGRAFÍA DE USOS FLUVIALES EN EL RÍO BERNESGA SECTOR 6

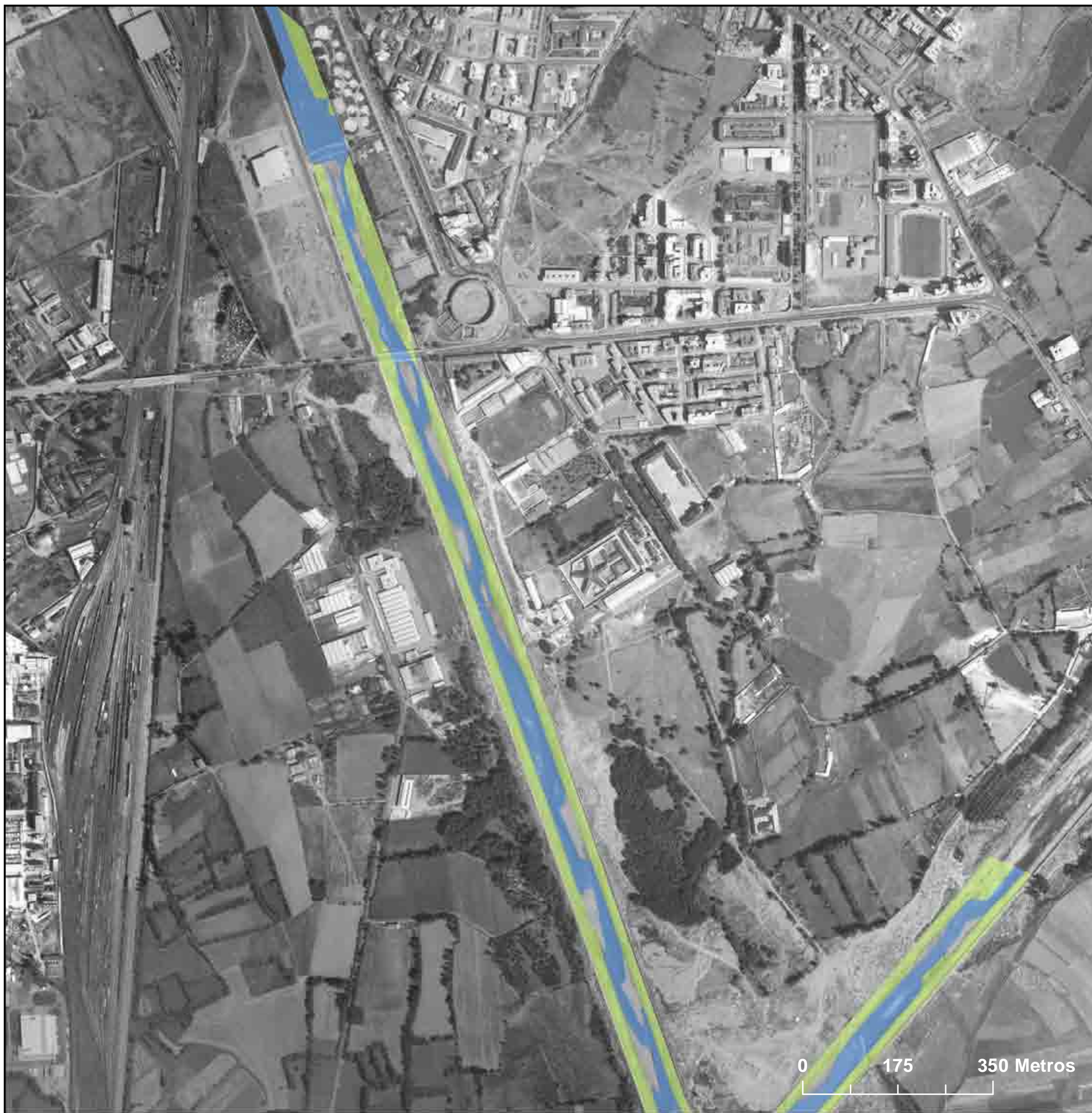


USOS DEL SUELO (1977-1983)




-  Barras
-  Lámina de agua
-  Primicolonizadoras

Proyección UTM. ETRS 89. Huso 30 Norte.
Elipsoide internacional.
Diciembre de 2018
Asistencia Técnica: UPC-Mastergeo
Fuentes de información: IGN
CHD
Elaboración propia de los autores

CARTOGRAFÍA DE USOS FLUVIALES EN EL RÍO BERNESGA SECTOR 7



USOS DEL SUELO (1977-1983)

-  Barras
-  Lámina de agua
-  Primicolonizadoras

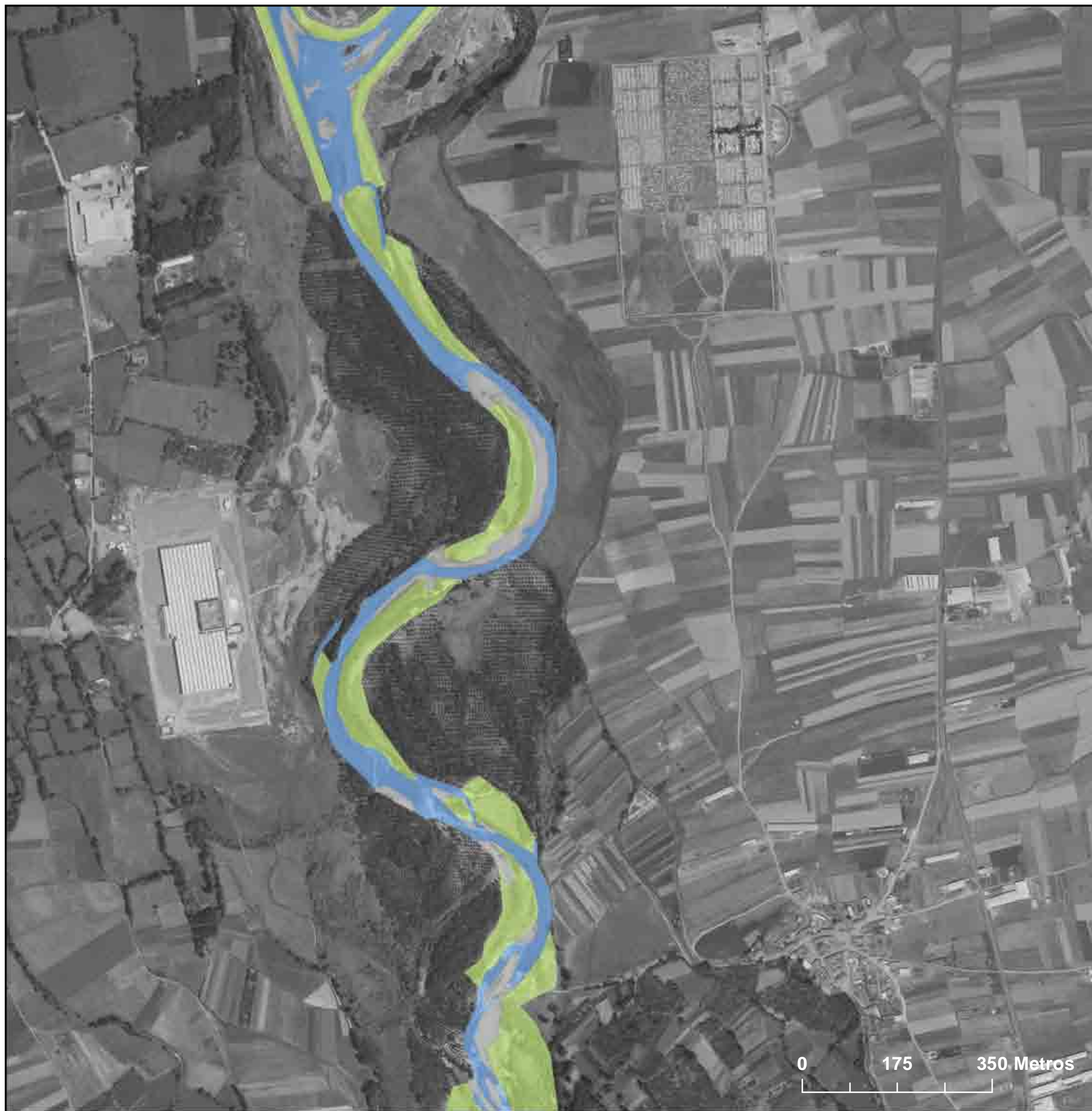
Proyección UTM. ETRS 89. Huso 30 Norte.
Elipsoide internacional.
Diciembre de 2018
Asistencia Técnica: UPC-Mastergeo
Fuentes de información: IGN
CHD
Elaboración propia de los autores






UNIVERSITAT POLITÈCNICA
DE CATALUNYA
BARCELONATECH



CARTOGRAFÍA DE USOS FLUVIALES EN EL RÍO BERNESGA SECTOR 8

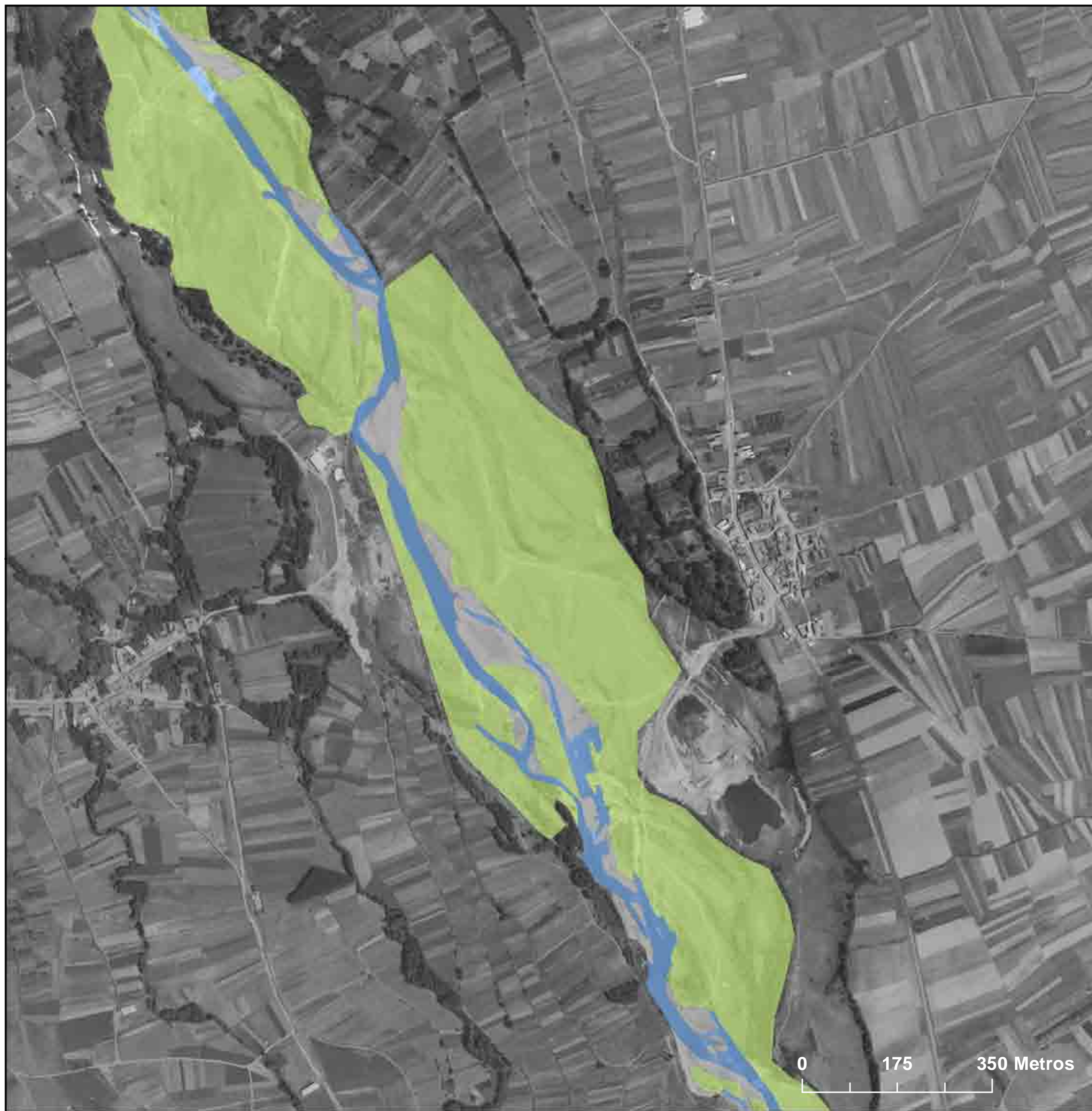


USOS DEL SUELO (1977-1983)




-  Barras
-  Lámina de agua
-  Primicolonizadoras

Proyección UTM. ETRS 89. Huso 30 Norte.
Elipsoide internacional.
Diciembre de 2018
Asistencia Técnica: UPC-Mastergeo
Fuentes de información: IGN
CHD
Elaboración propia de los autores

CARTOGRAFÍA DE USOS FLUVIALES EN EL RÍO BERNESGA SECTOR 9



USOS DEL SUELO (1977-1983)

-  Barras
-  Lámina de agua
-  Primicolonizadoras

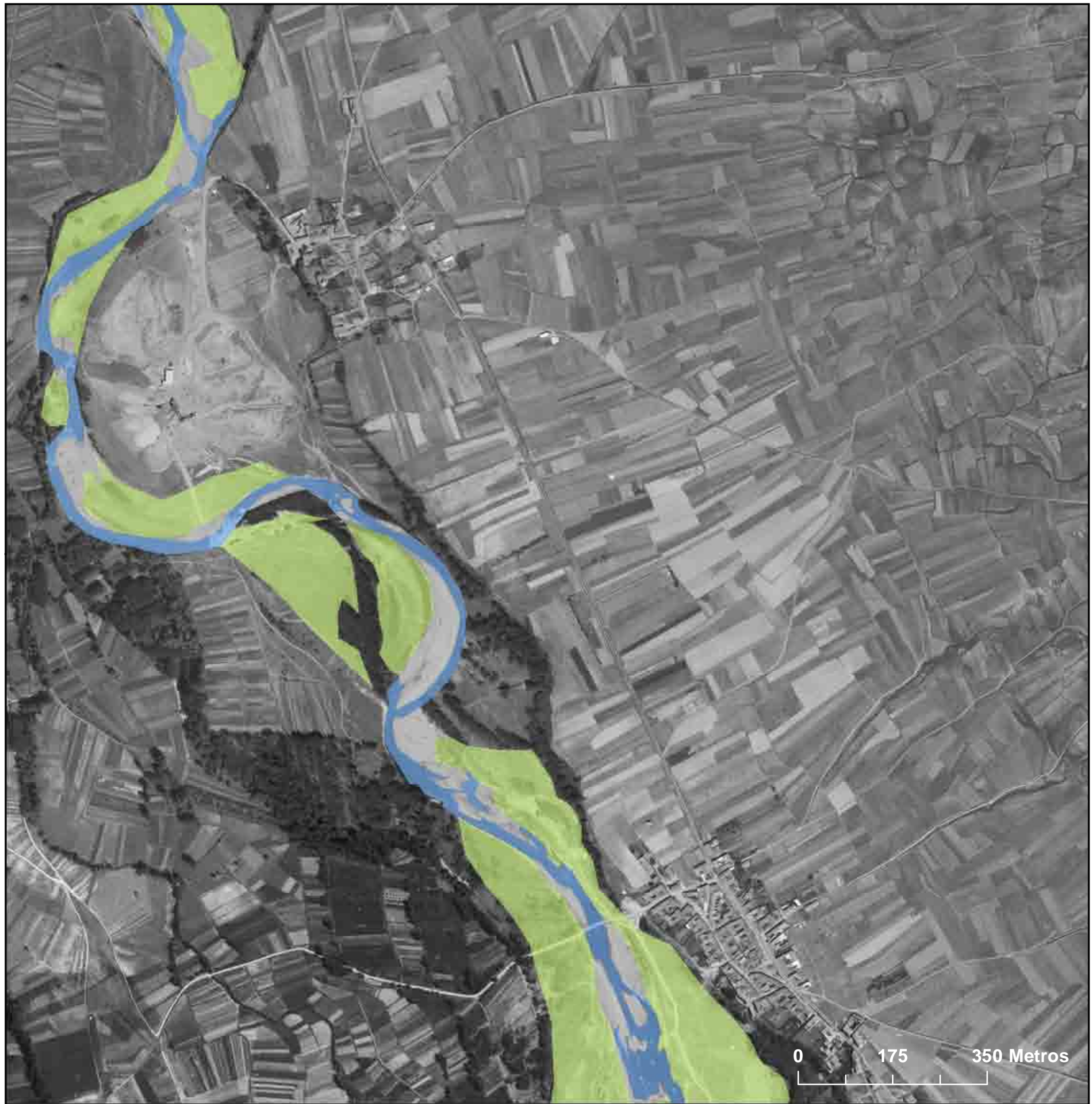
Proyección UTM. ETRS 89. Huso 30 Norte.
Elipsoide internacional.
Diciembre de 2018
Asistencia Técnica: UPC-Mastergeo
Fuentes de información: IGN
CHD
Elaboración propia de los autores






UNIVERSITAT POLITÈCNICA
DE CATALUNYA
BARCELONATECH



CARTOGRAFÍA DE USOS FLUVIALES EN EL RÍO BERNESGA SECTOR 10



USOS DEL SUELO (1977-1983)

-  Barras
-  Lámina de agua
-  Primicolonizadoras

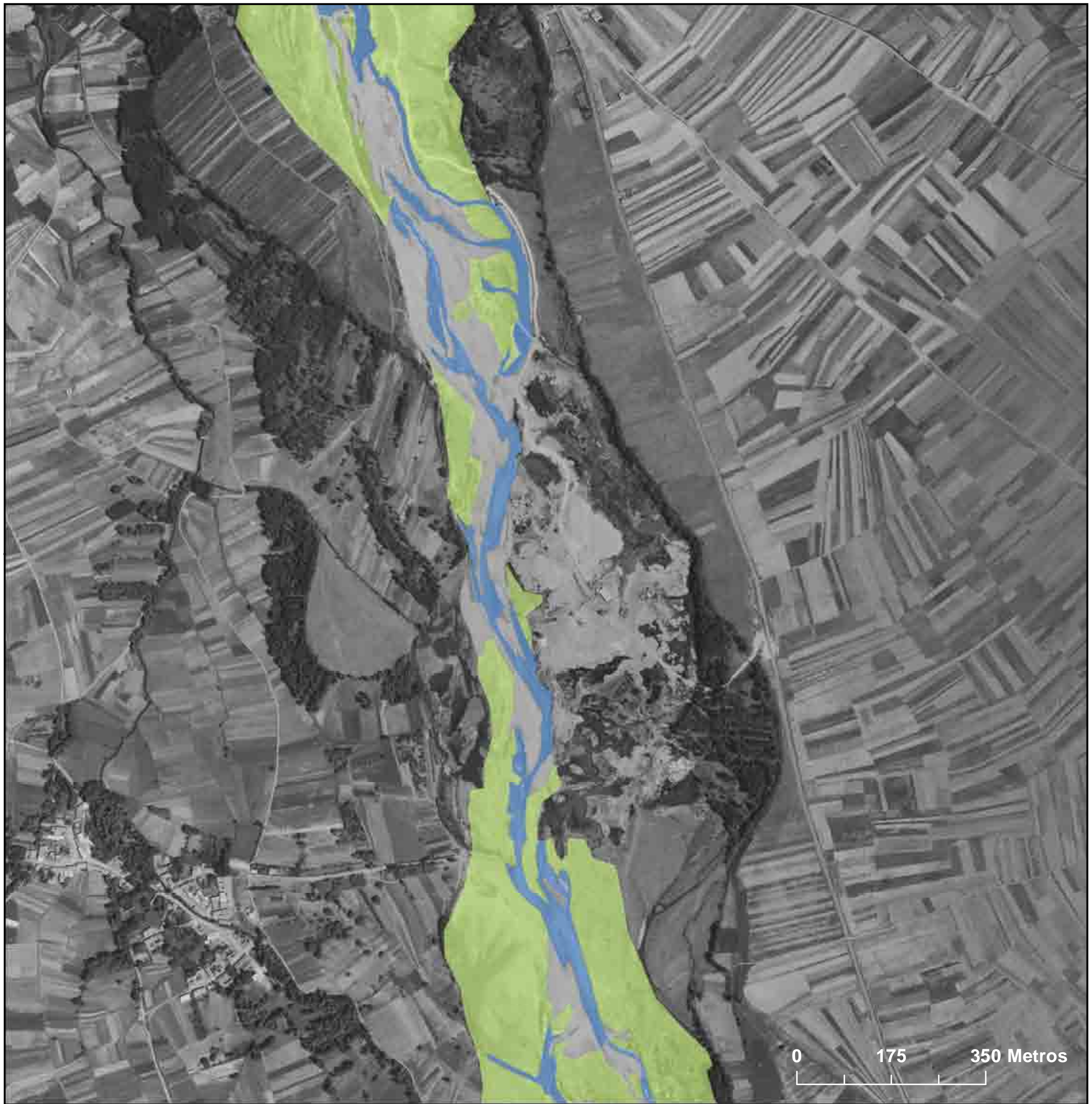
Proyección UTM. ETRS 89. Huso 30 Norte.
Elipsoide internacional.
Diciembre de 2018
Asistencia Técnica: UPC-Mastergeo
Fuentes de información: IGN
CHD
Elaboración propia de los autores






UNIVERSITAT POLITÈCNICA
DE CATALUNYA
BARCELONATECH



CARTOGRAFÍA DE USOS FLUVIALES EN EL RÍO BERNESGA SECTOR 11



USOS DEL SUELO (1977-1983)

-  Barras
-  Lámina de agua
-  Primicolonizadoras

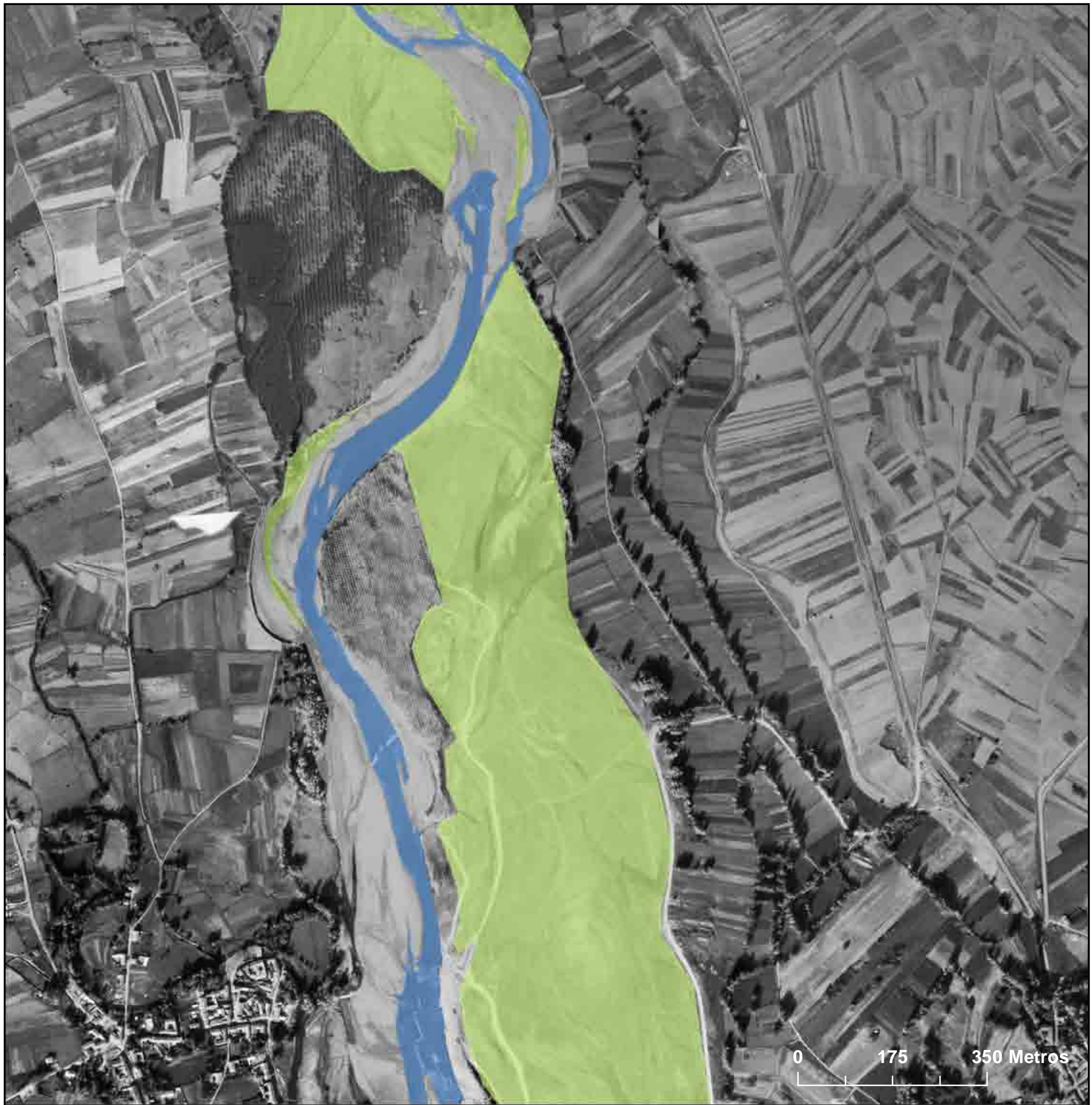
Proyección UTM. ETRS 89. Huso 30 Norte.
Elipsoide internacional.
Diciembre de 2018
Asistencia Técnica: UPC-Mastergeo
Fuentes de información: IGN
CHD
Elaboración propia de los autores






UNIVERSITAT POLITÈCNICA
DE CATALUNYA
BARCELONATECH



CARTOGRAFÍA DE USOS FLUVIALES EN EL RÍO BERNESGA SECTOR 12



USOS DEL SUELO (1977-1983)

-  Barras
-  Lámina de agua
-  Primicolonizadoras

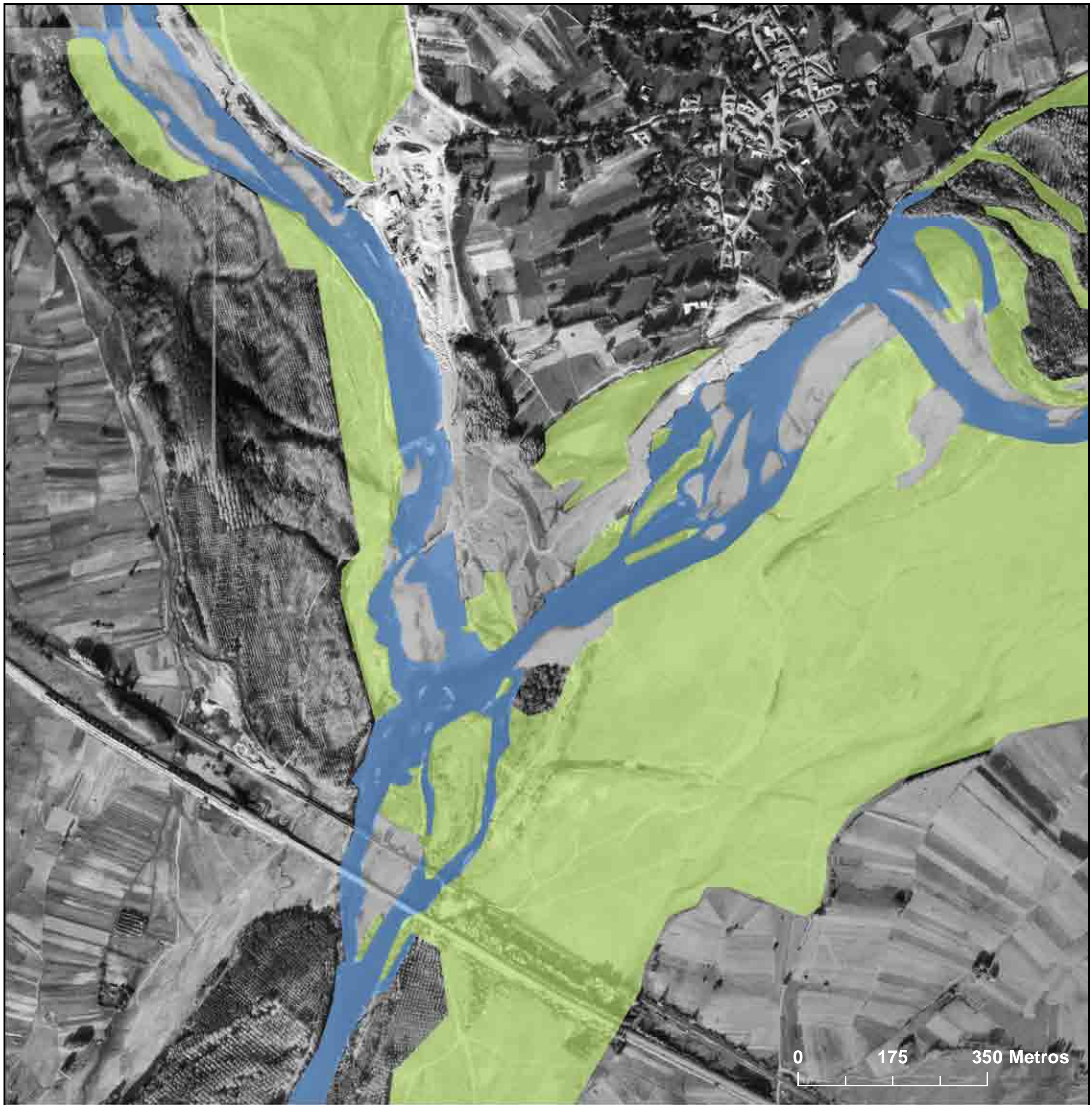
Proyección UTM. ETRS 89. Huso 30 Norte.
Elipsoide internacional.
Diciembre de 2018
Asistencia Técnica: UPC-Mastergeo
Fuentes de información: IGN
CHD
Elaboración propia de los autores






UNIVERSITAT POLITÈCNICA
DE CATALUNYA
BARCELONATECH



CARTOGRAFÍA DE USOS FLUVIALES EN EL RÍO BERNESGA SECTOR 13

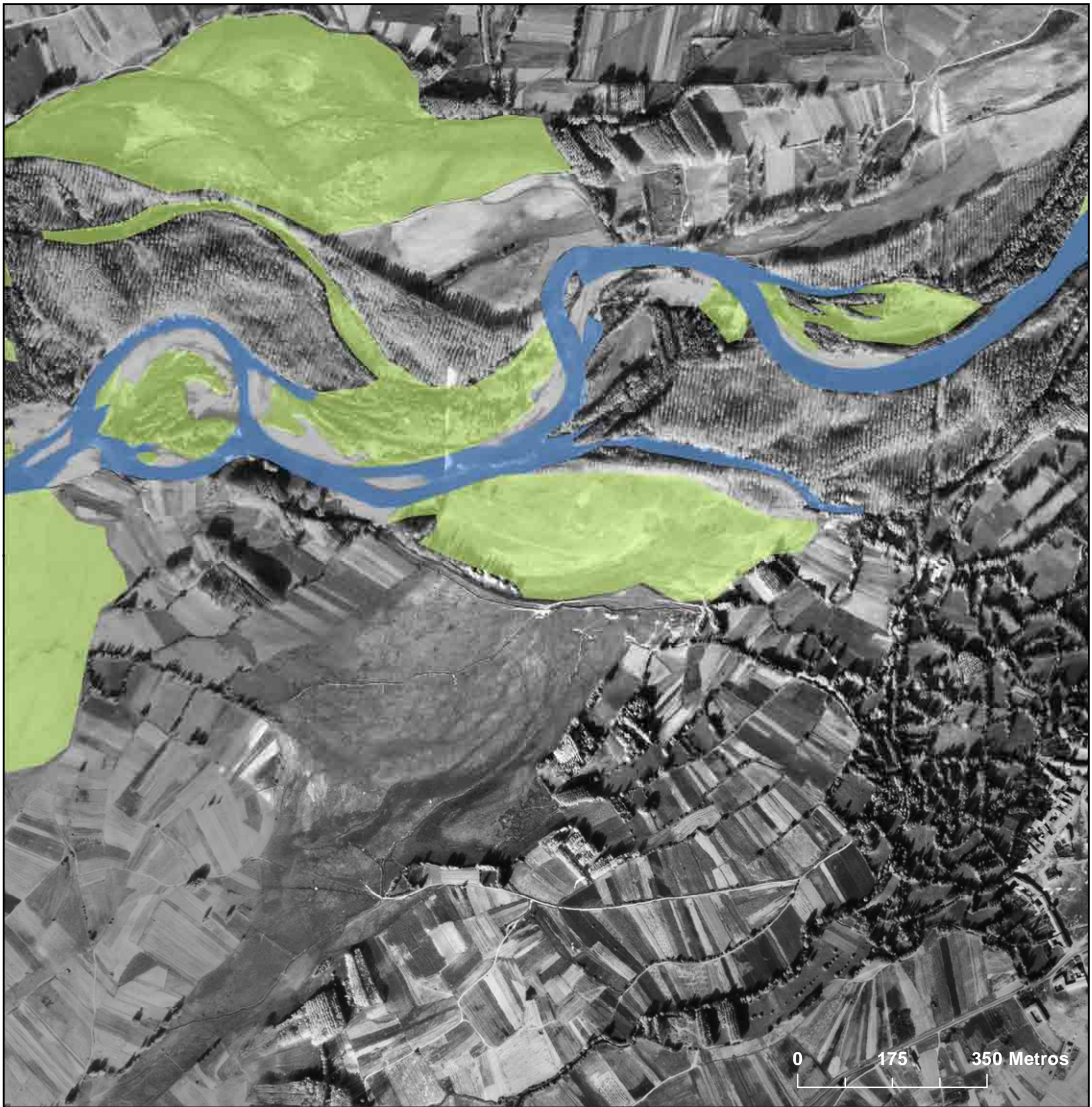


USOS DEL SUELO (1977-1983)

-  Barras
-  Lámina de agua
-  Primicolonizadoras




Proyección UTM. ETRS 89. Huso 30 Norte.
Elipsoide internacional.
Diciembre de 2018
Asistencia Técnica: UPC-Mastergeo
Fuentes de información: IGN
CHD
Elaboración propia de los autores

CARTOGRAFÍA DE USOS FLUVIALES EN EL RÍO BERNESGA SECTOR 13-1



0 175 350 Metros

USOS DEL SUELO (1977-1983)

-  Barras
-  Lámina de agua
-  Primicolonizadoras


Proyección UTM. ETRS 89. Huso 30 Norte.
Elipsoide internacional.
Diciembre de 2018
Asistencia Técnica: UPC-Mastergeo
Fuentes de información: IGN
CHD
Elaboración propia de los autores






UNIVERSITAT POLITÈCNICA
DE CATALUNYA
BARCELONATECH



CARTOGRAFÍA DE USOS FLUVIALES EN EL RÍO BERNESGA SECTOR 13-2



USOS DEL SUELO (1977-1983)

-  Barras
-  Lámina de agua
-  Primicolonizadoras

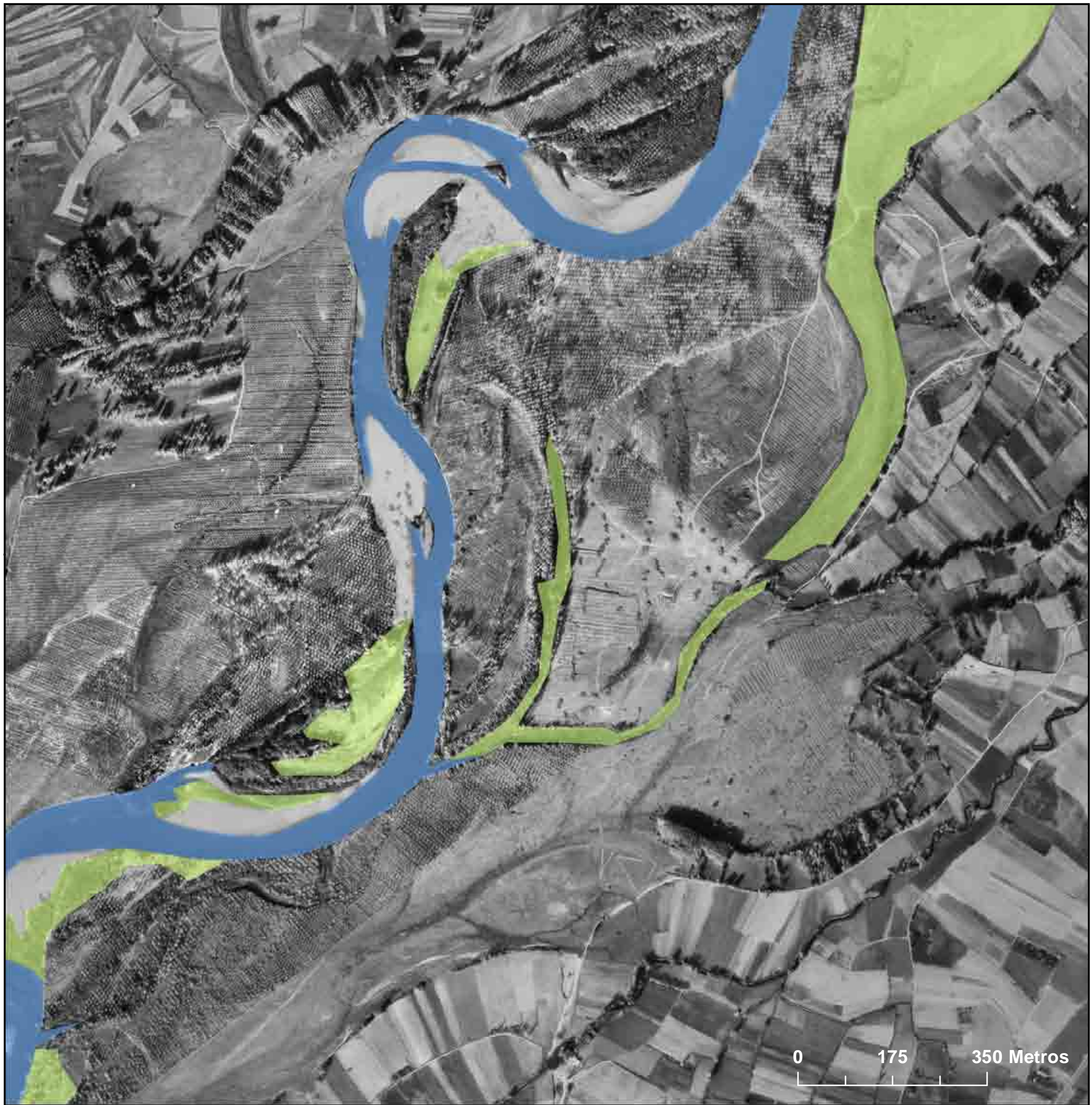
Proyección UTM. ETRS 89. Huso 30 Norte.
Elipsoide internacional.
Diciembre de 2018
Asistencia Técnica: UPC-Mastergeo
Fuentes de información: IGN
CHD
Elaboración propia de los autores



UNIVERSITAT POLITÈCNICA
DE CATALUNYA
BARCELONATECH






CARTOGRAFÍA DE USOS FLUVIALES EN EL RÍO BERNESGA SECTOR 14



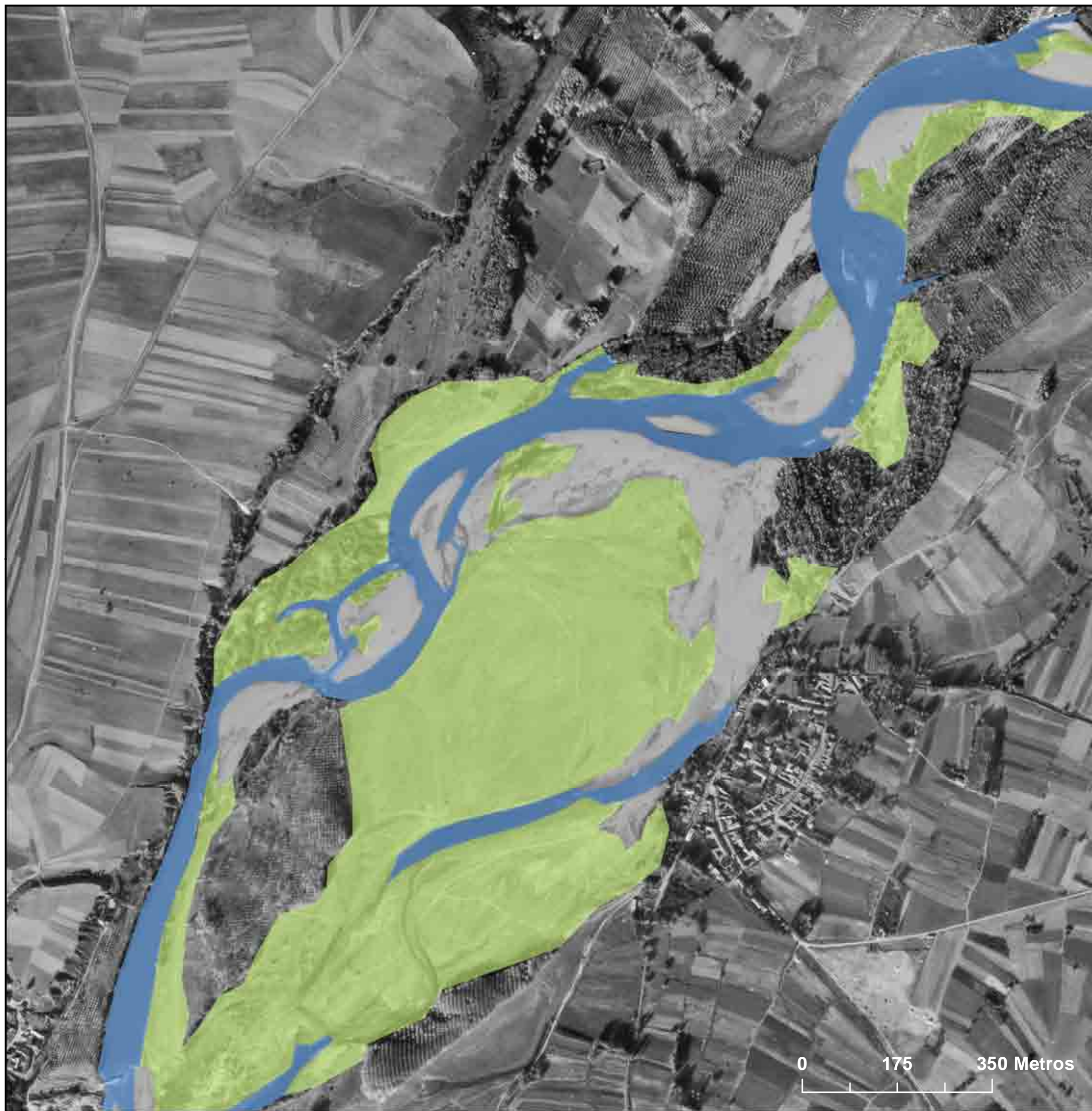
0 175 350 Metros

USOS DEL SUELO (1977-1983)




-  Barras
-  Lámina de agua
-  Primicolonizadoras

Proyección UTM. ETRS 89. Huso 30 Norte.
Elipsoide internacional.
Diciembre de 2018
Asistencia Técnica: UPC-Mastergeo
Fuentes de información: IGN
CHD
Elaboración propia de los autores

CARTOGRAFÍA DE USOS FLUVIALES EN EL RÍO BERNESGA SECTOR 15



USOS DEL SUELO (1977-1983)

-  Barras
-  Lámina de agua
-  Primicolonizadoras

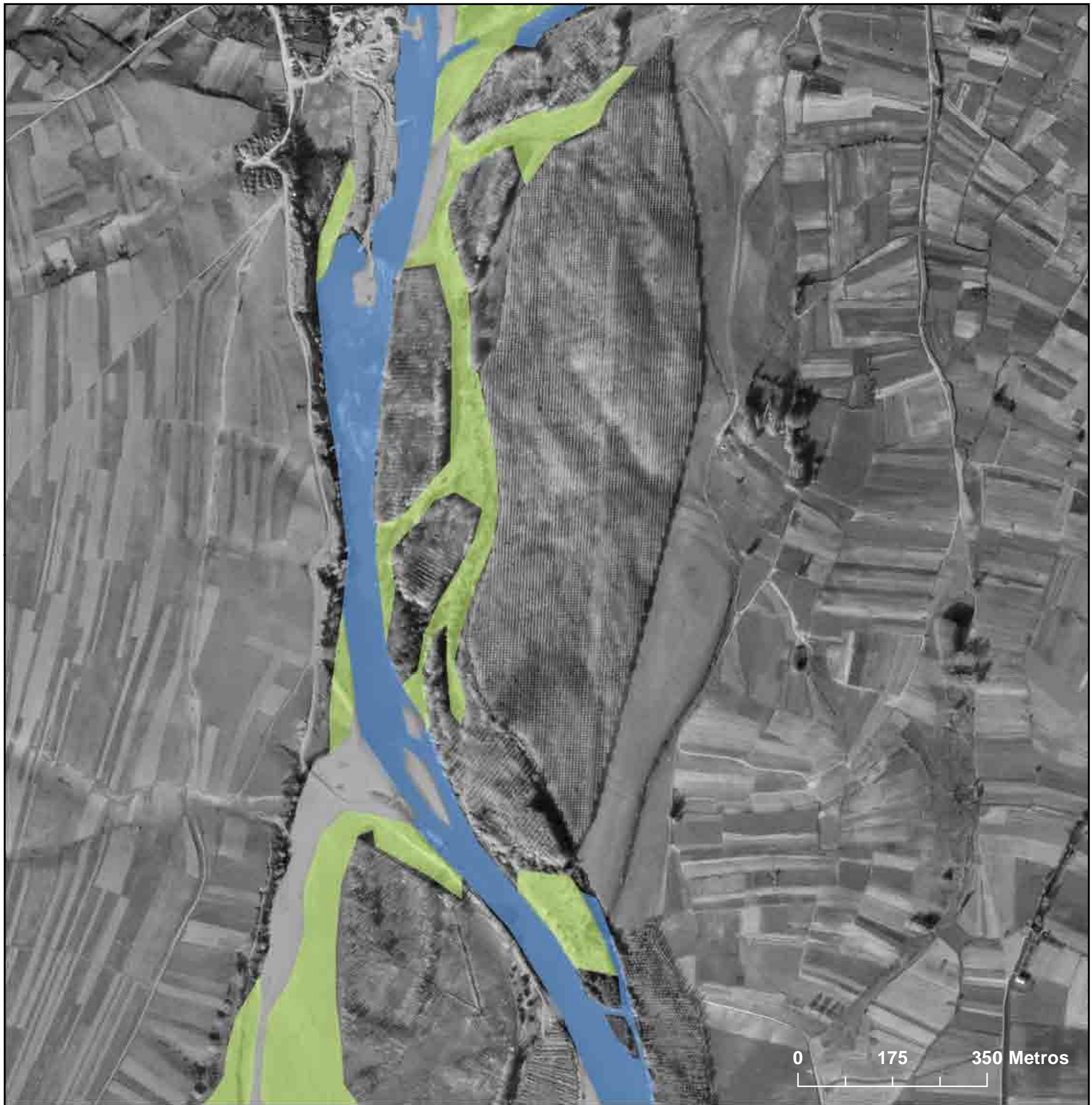
Proyección UTM. ETRS 89. Huso 30 Norte.
Elipsoide internacional.
Diciembre de 2018
Asistencia Técnica: UPC-Mastergeo
Fuentes de información: IGN
CHD
Elaboración propia de los autores



UNIVERSITAT POLITÈCNICA
DE CATALUNYA
BARCELONATECH



CARTOGRAFÍA DE USOS FLUVIALES EN EL RÍO BERNESGA SECTOR 16



USOS DEL SUELO (1977-1983)

- Barras
- Lámina de agua
- Primicolonizadoras

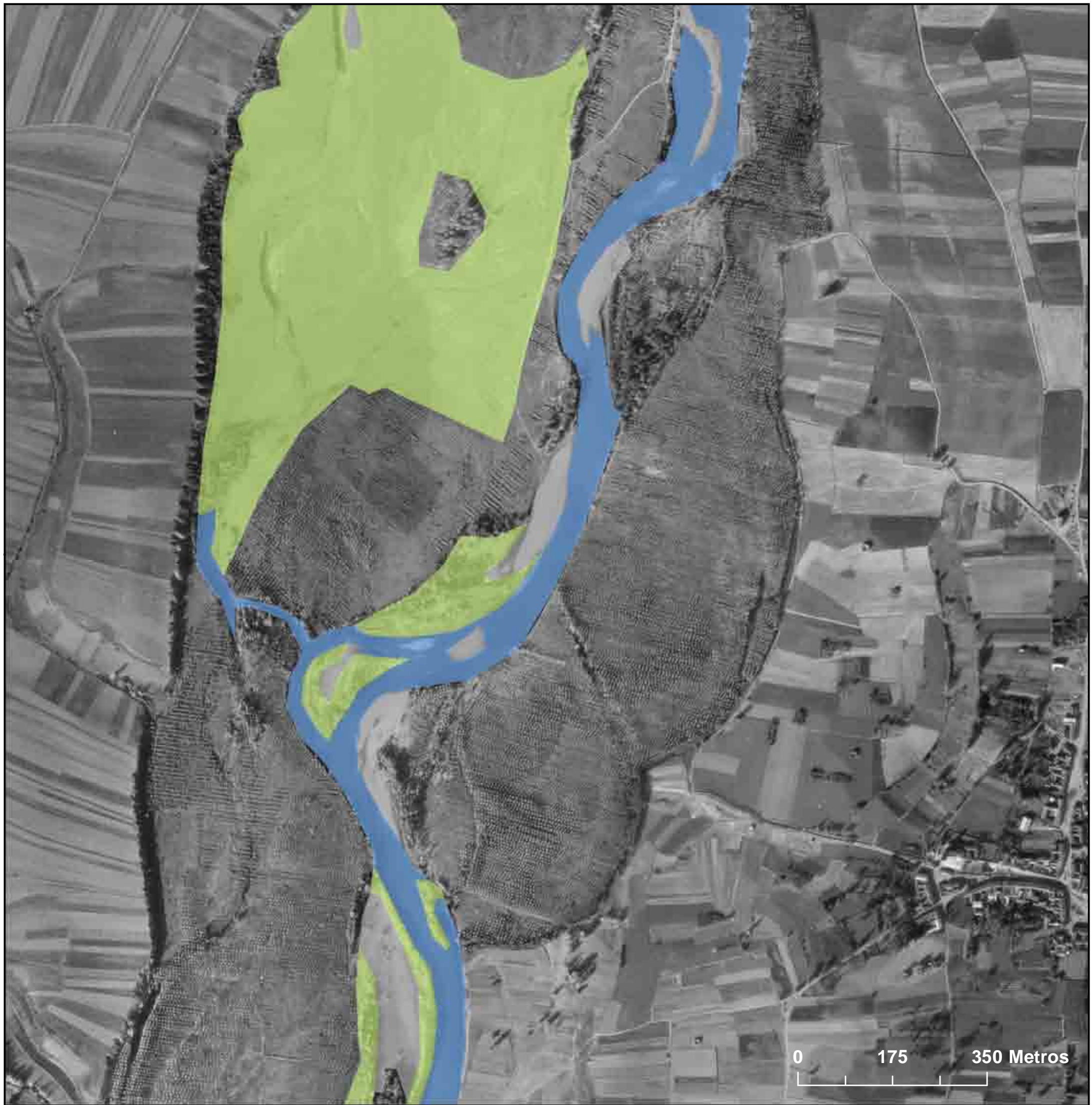
Proyección UTM. ETRS 89. Huso 30 Norte.
Elipsoide internacional.
Diciembre de 2018
Asistencia Técnica: UPC-Mastergeo
Fuentes de información: IGN
CHD
Elaboración propia de los autores






UNIVERSITAT POLITÈCNICA
DE CATALUNYA
BARCELONATECH



CARTOGRAFÍA DE USOS FLUVIALES EN EL RÍO BERNESGA SECTOR 17



USOS DEL SUELO (1977-1983)




-  Barras
-  Lámina de agua
-  Primicolonizadoras

Proyección UTM. ETRS 89. Huso 30 Norte.
Elipsoide internacional.
Diciembre de 2018
Asistencia Técnica: UPC-Mastergeo
Fuentes de información: IGN
CHD
Elaboración propia de los autores

CARTOGRAFÍA DE USOS FLUVIALES EN EL RÍO BERNESGA SECTOR 18



USOS DEL SUELO (1977-1983)

-  Barras
-  Lámina de agua
-  Primicolonizadoras

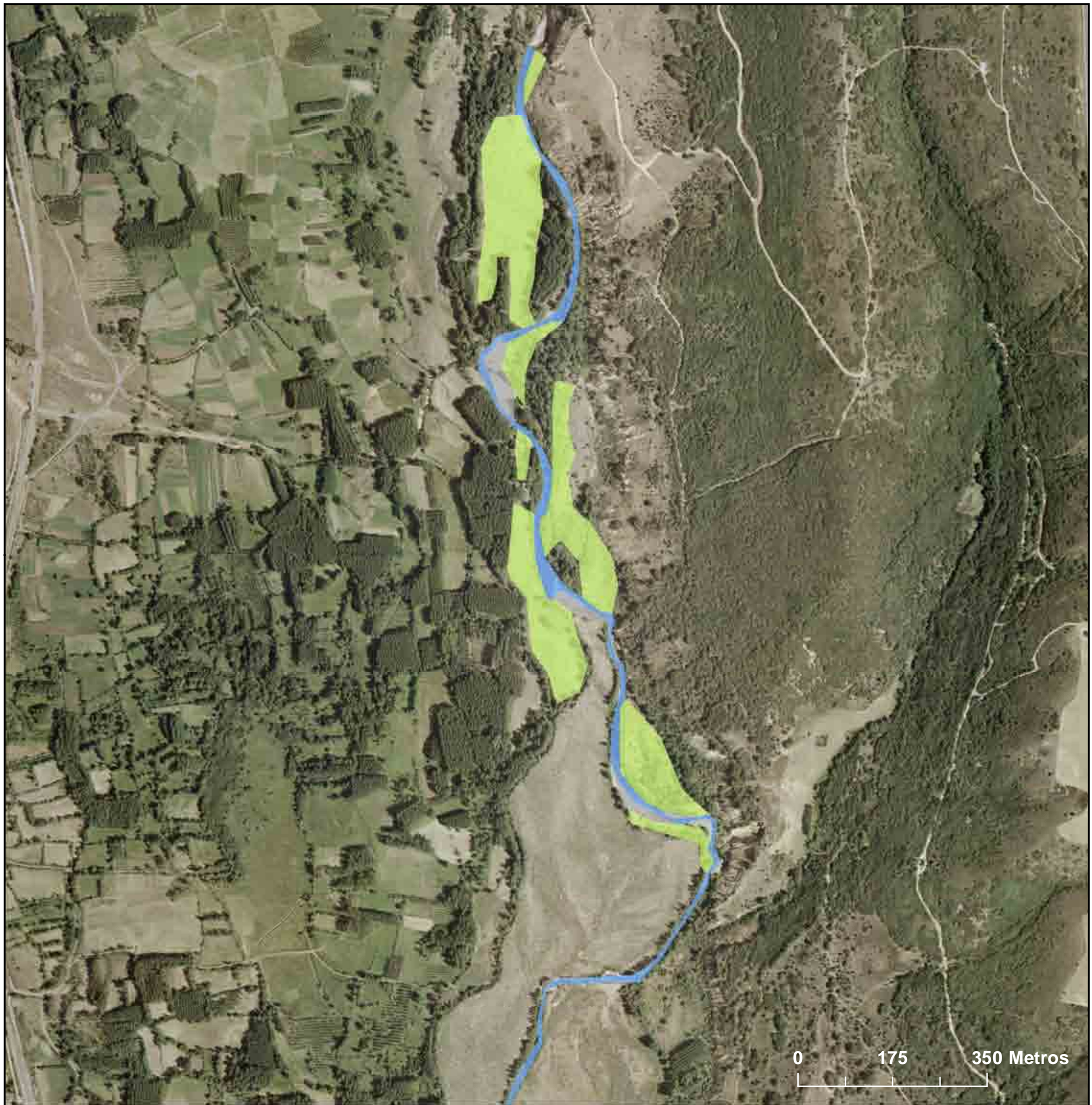
Proyección UTM. ETRS 89. Huso 30 Norte.
Elipsoide internacional.
Diciembre de 2018
Asistencia Técnica: UPC-Mastergeo
Fuentes de información: IGN
CHD
Elaboración propia de los autores



UNIVERSITAT POLITÈCNICA
DE CATALUNYA
BARCELONATECH



CARTOGRAFÍA DE USOS FLUVIALES EN EL RÍO BERNESGA SECTOR 1



0 175 350 Metros

USOS DEL SUELO (2002)

- Barras
- Lámina de agua
- Primicolonizadoras

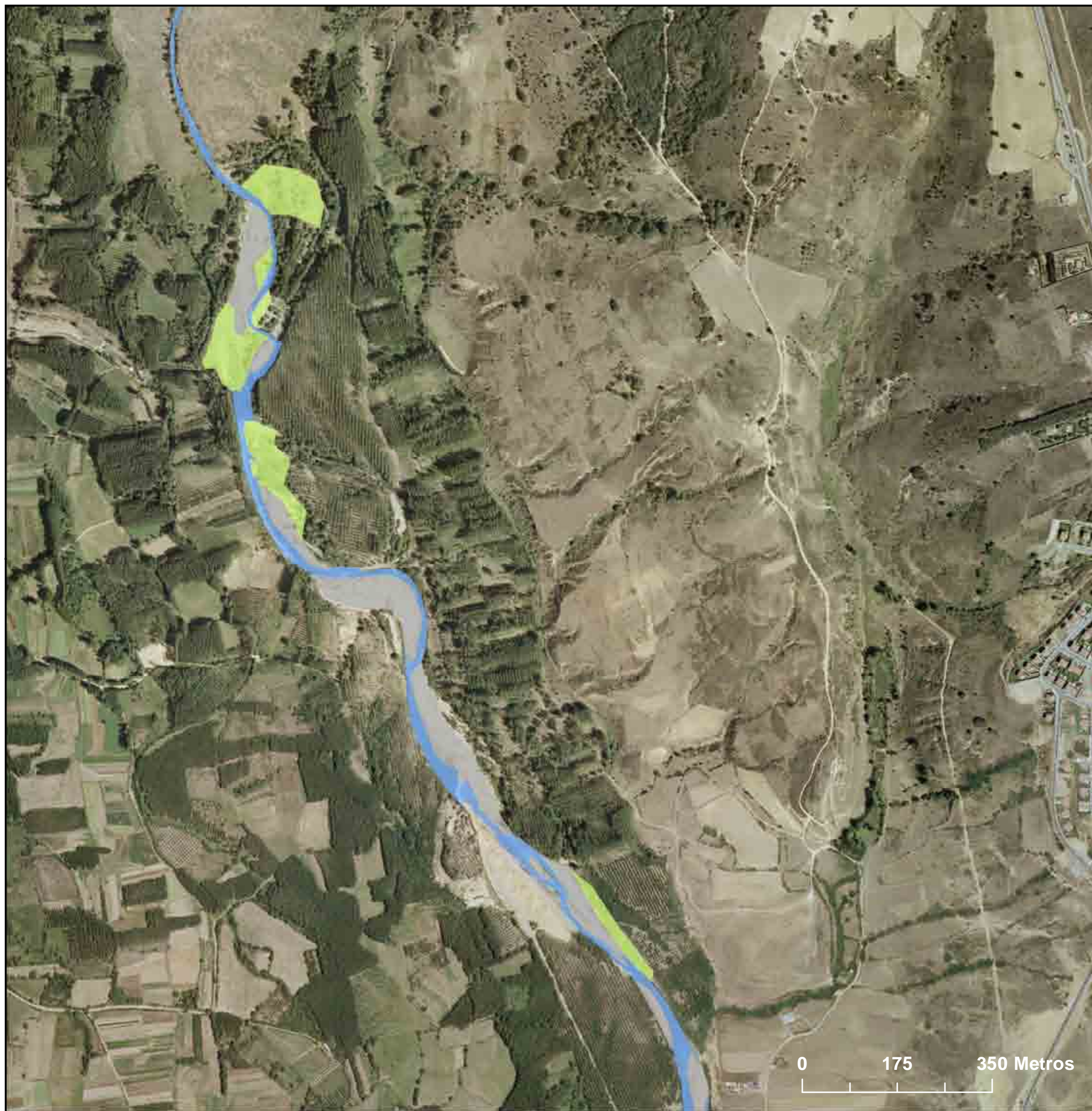
Proyección UTM. ETRS 89. Huso 30 Norte.
Elipsoide internacional.
Diciembre de 2018
Asistencia Técnica: UPC-Mastergeo
Fuentes de información: IGN
CHD
Elaboración propia de los autores






UNIVERSITAT POLITÈCNICA
DE CATALUNYA
BARCELONATECH



CARTOGRAFÍA DE USOS FLUVIALES EN EL RÍO BERNESGA SECTOR 2



USOS DEL SUELO (2002)

-  Barras
-  Lámina de agua
-  Primicolonizadoras

Proyección UTM. ETRS 89. Huso 30 Norte.
Elipsoide internacional.
Diciembre de 2018
Asistencia Técnica: UPC-Mastergeo
Fuentes de información: IGN
CHD
Elaboración propia de los autores






UNIVERSITAT POLITÈCNICA
DE CATALUNYA
BARCELONATECH



CARTOGRAFÍA DE USOS FLUVIALES EN EL RÍO BERNESGA SECTOR 3



USOS DEL SUELO (2002)




-  Barras
-  Lámina de agua
-  Primicolonizadoras

Proyección UTM. ETRS 89. Huso 30 Norte.
Elipsoide internacional.
Diciembre de 2018
Asistencia Técnica: UPC-Mastergeo
Fuentes de información: IGN
CHD
Elaboración propia de los autores

CARTOGRAFÍA DE USOS FLUVIALES EN EL RÍO BERNESGA SECTOR 4



USOS DEL SUELO (2002)

-  Barras
-  Lámina de agua
-  Primicolonizadoras

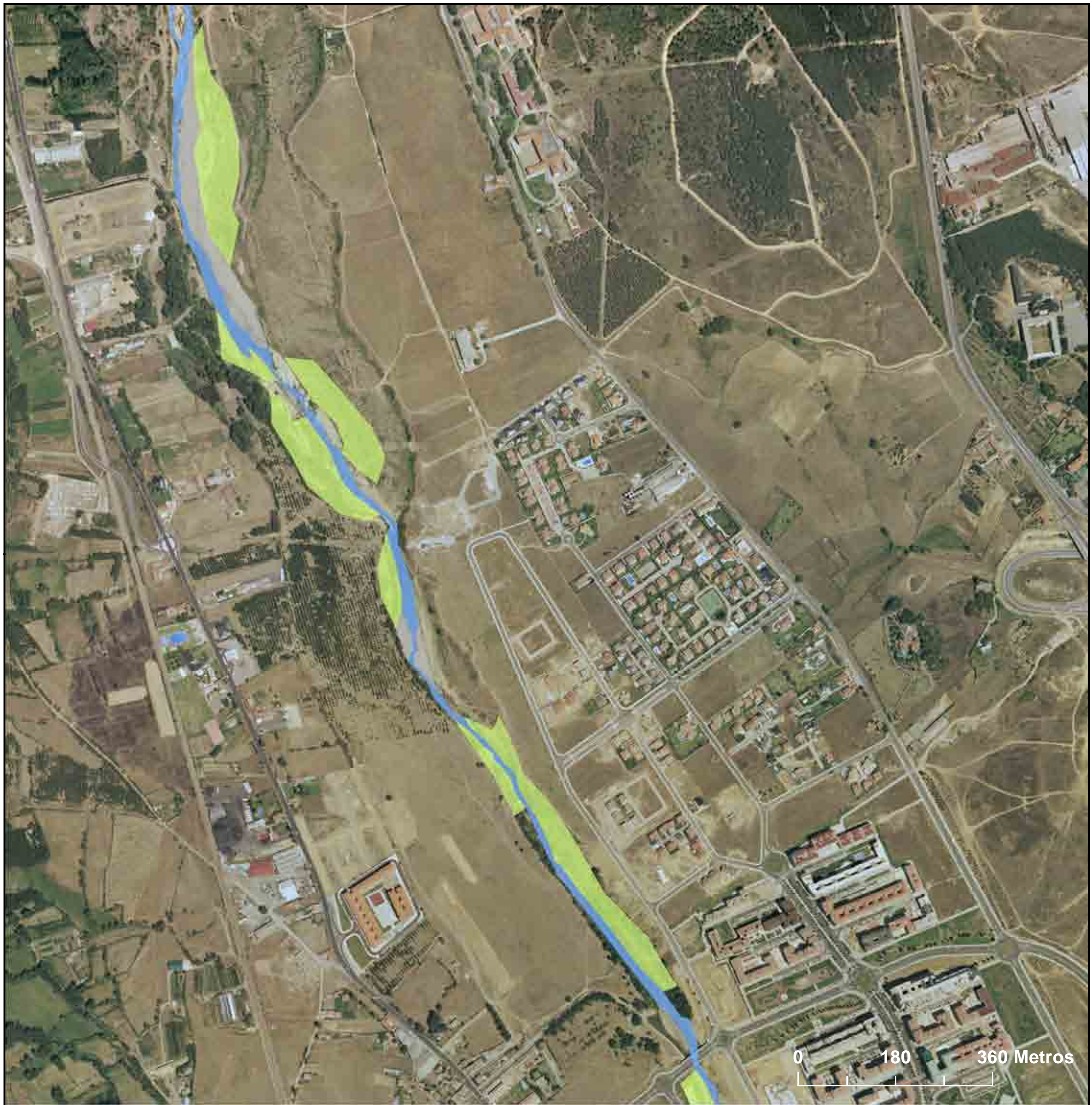
Proyección UTM. ETRS 89. Huso 30 Norte.
Elipsoide internacional.
Diciembre de 2018
Asistencia Técnica: UPC-Mastergeo
Fuentes de información: IGN
CHD
Elaboración propia de los autores






UNIVERSITAT POLITÈCNICA
DE CATALUNYA
BARCELONATECH



CARTOGRAFÍA DE USOS FLUVIALES EN EL RÍO BERNESGA SECTOR 5

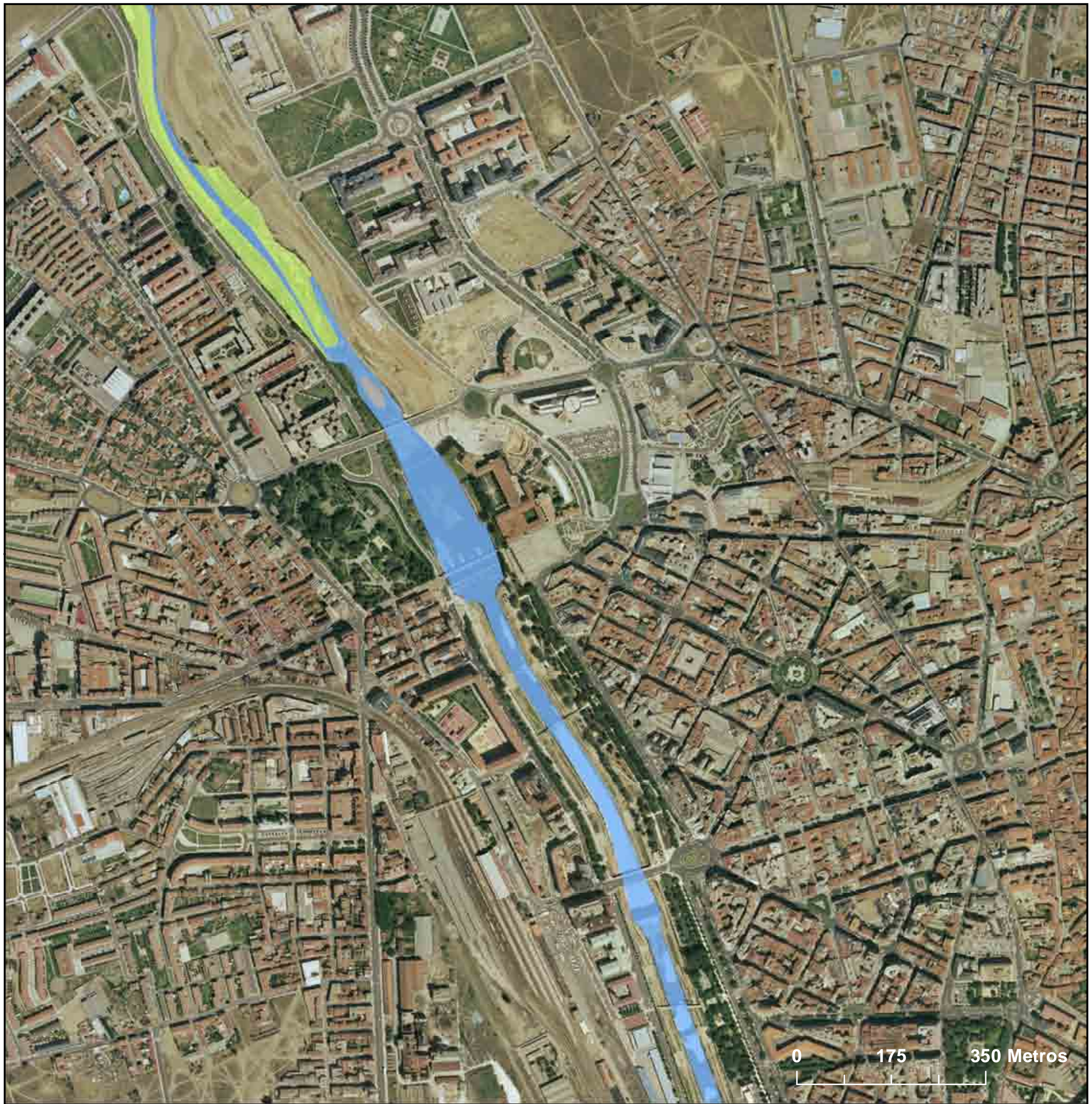


USOS DEL SUELO (2002)




-  Barras
-  Lámina de agua
-  Primicolonizadoras

Proyección UTM. ETRS 89. Huso 30 Norte.
Elipsoide internacional.
Diciembre de 2018
Asistencia Técnica: UPC-Mastergeo
Fuentes de información: IGN
CHD
Elaboración propia de los autores

CARTOGRAFÍA DE USOS FLUVIALES EN EL RÍO BERNESGA SECTOR 6



USOS DEL SUELO (2002)

-  Barras
-  Lámina de agua
-  Primicolonizadoras

Proyección UTM. ETRS 89. Huso 30 Norte.
Elipsoide internacional.
Diciembre de 2018
Asistencia Técnica: UPC-Mastergeo
Fuentes de información: IGN
CHD
Elaboración propia de los autores






UNIVERSITAT POLITÈCNICA
DE CATALUNYA
BARCELONATECH



CARTOGRAFÍA DE USOS FLUVIALES EN EL RÍO BERNESGA SECTOR 7

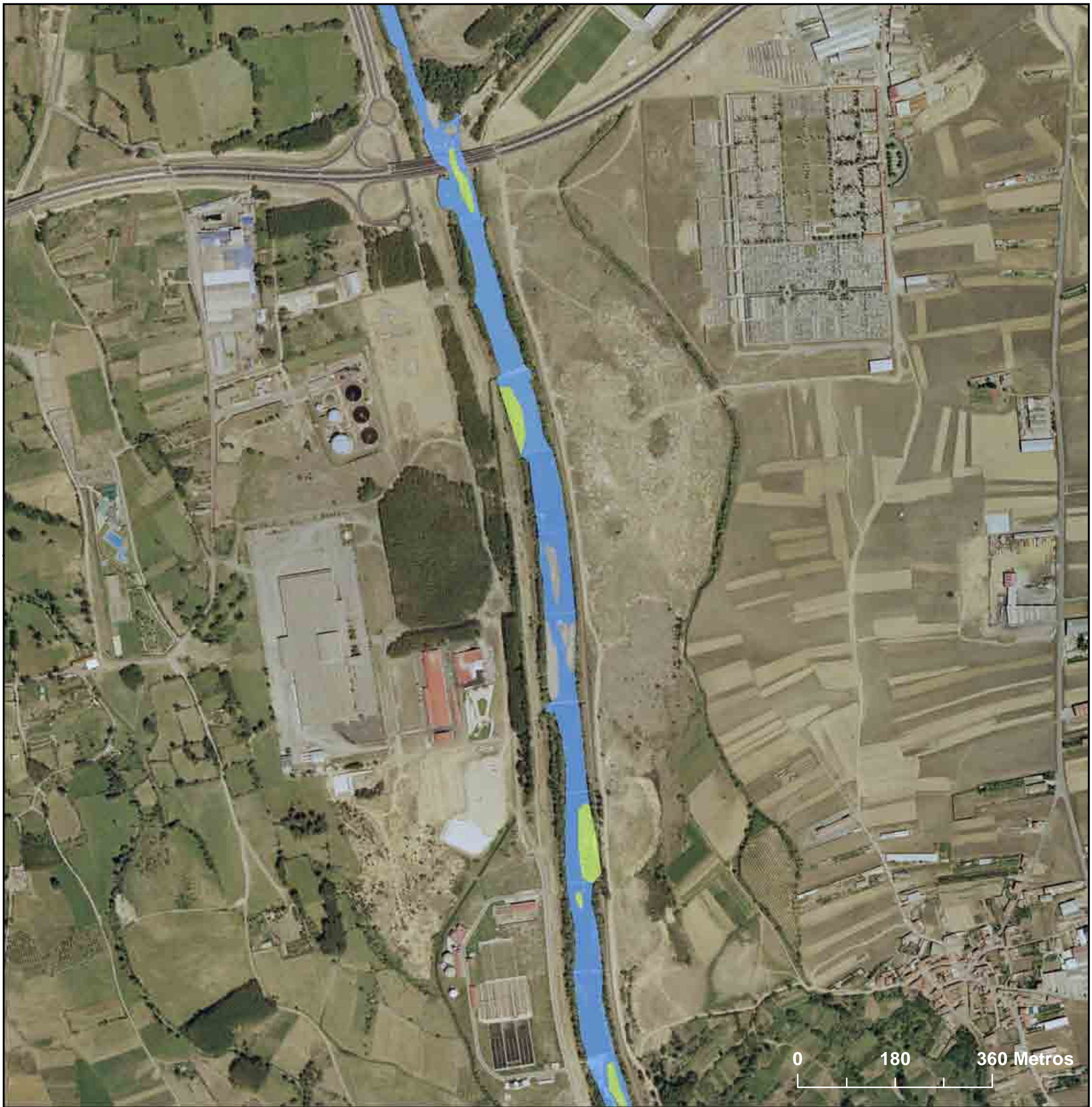


USOS DEL SUELO (2002)




-  Barras
-  Lámina de agua
-  Primicolonizadoras

Proyección UTM. ETRS 89. Huso 30 Norte.
Elipsoide internacional.
Diciembre de 2018
Asistencia Técnica: UPC-Mastergeo
Fuentes de información: IGN
CHD
Elaboración propia de los autores

CARTOGRAFÍA DE USOS FLUVIALES EN EL RÍO BERNESGA SECTOR 8



USOS DEL SUELO (2002)




-  Barras
-  Lámina de agua
-  Primicolonizadoras

Proyección UTM. ETRS 89. Huso 30 Norte.
Elipsoide internacional.
Diciembre de 2018
Asistencia Técnica: UPC-Mastergeo
Fuentes de información: IGN
CHD
Elaboración propia de los autores

CARTOGRAFÍA DE USOS FLUVIALES EN EL RÍO BERNESGA SECTOR 9



USOS DEL SUELO (2002)

-  Barras
-  Lámina de agua
-  Primicolonizadoras

Proyección UTM. ETRS 89. Huso 30 Norte.
Elipsoide internacional.
Diciembre de 2018
Asistencia Técnica: UPC-Mastergeo
Fuentes de información: IGN
CHD
Elaboración propia de los autores



UNIVERSITAT POLITÈCNICA
DE CATALUNYA
BARCELONATECH






CARTOGRAFÍA DE USOS FLUVIALES EN EL RÍO BERNESGA SECTOR 10



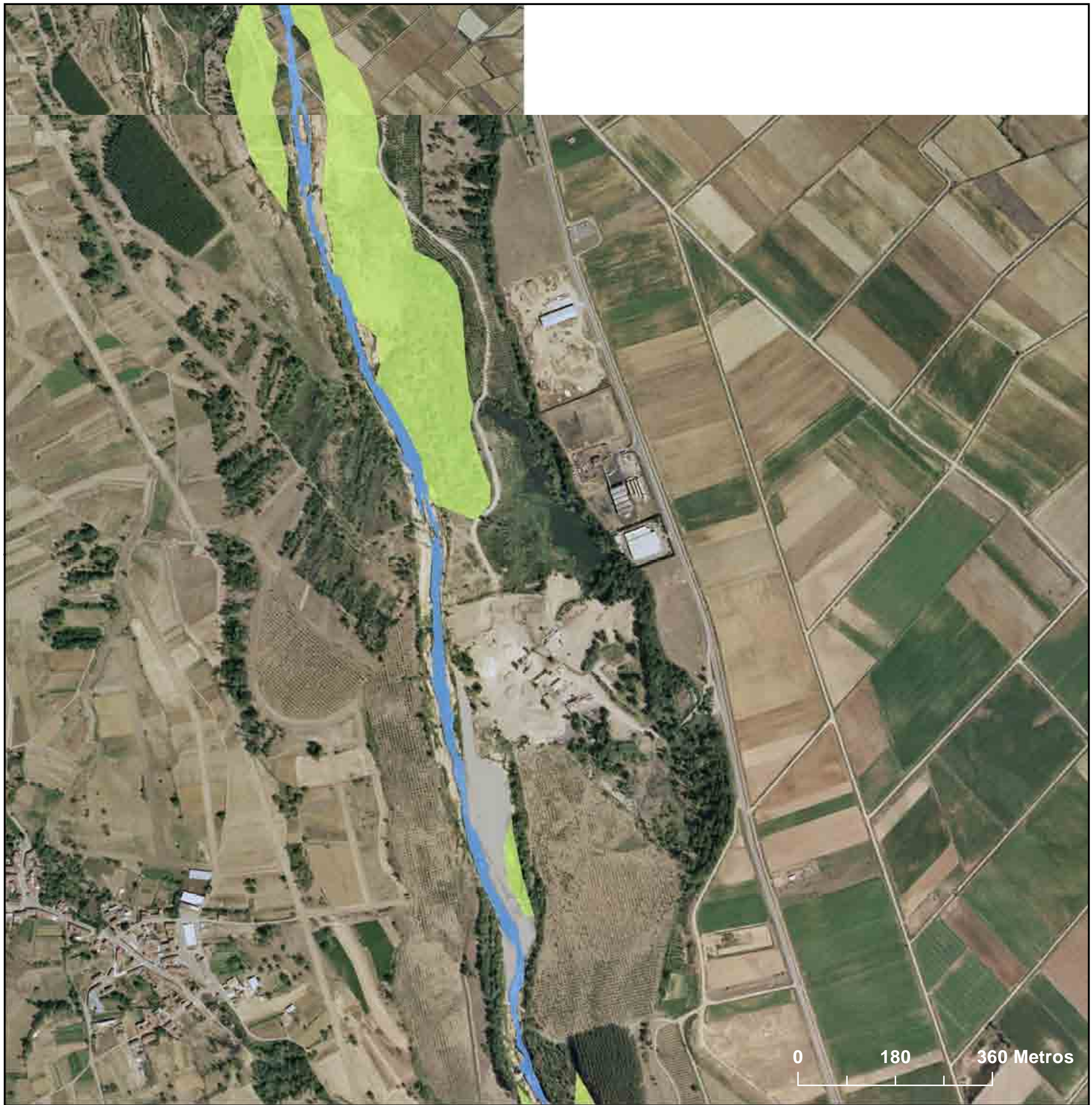
0 175 350 Metros

USOS DEL SUELO (2002)




-  Barras
-  Lámina de agua
-  Primicolonizadoras

Proyección UTM. ETRS 89. Huso 30 Norte.
Elipsoide internacional.
Diciembre de 2018
Asistencia Técnica: UPC-Mastergeo
Fuentes de información: IGN
CHD
Elaboración propia de los autores

CARTOGRAFÍA DE USOS FLUVIALES EN EL RÍO BERNESGA SECTOR 11

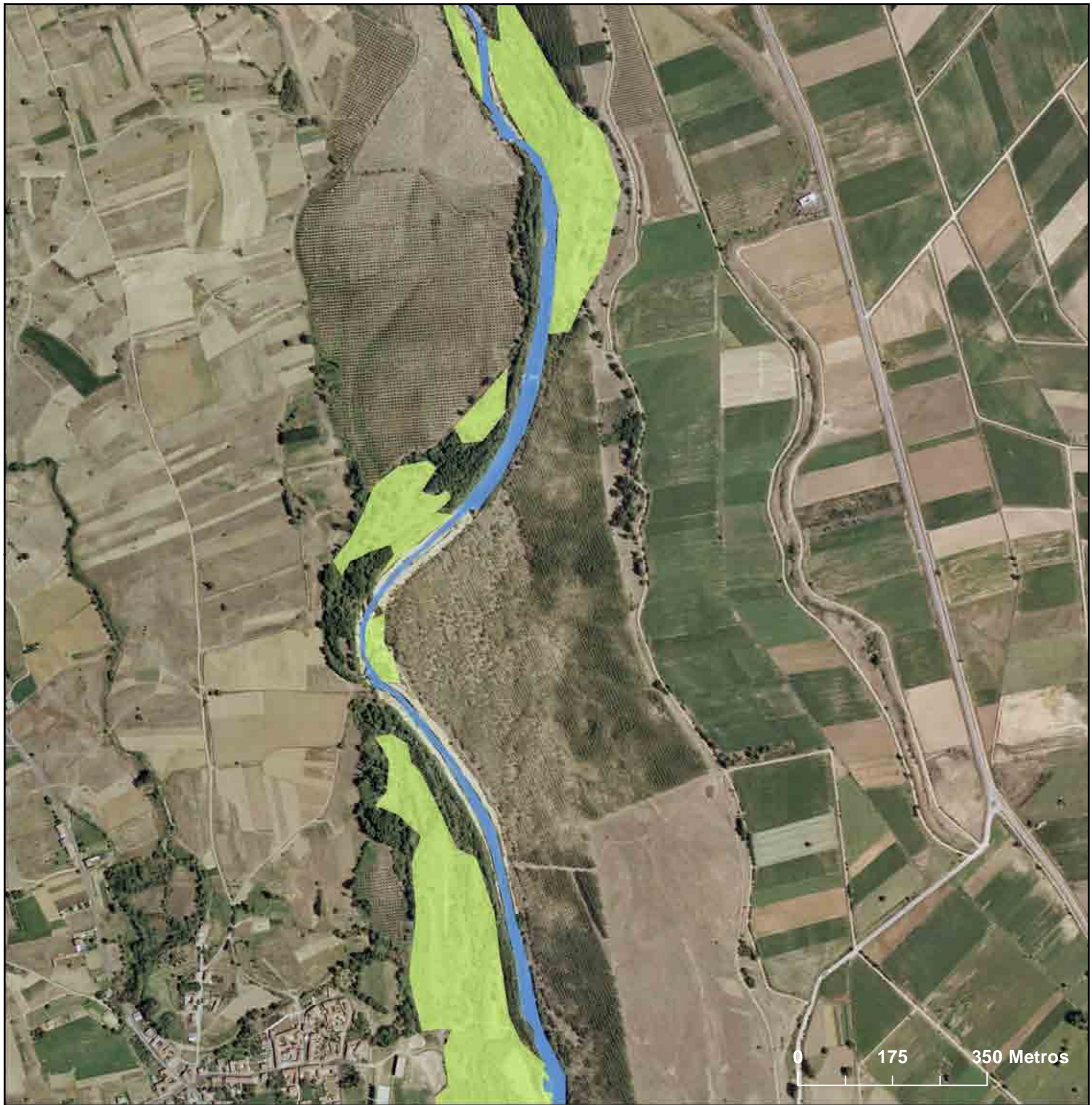


USOS DEL SUELO (2002)




-  Barras
-  Lámina de agua
-  Primicolonizadoras

Proyección UTM. ETRS 89. Huso 30 Norte.
Elipsoide internacional.
Diciembre de 2018
Asistencia Técnica: UPC-Mastergeo
Fuentes de información: IGN
CHD
Elaboración propia de los autores

CARTOGRAFÍA DE USOS FLUVIALES EN EL RÍO BERNESGA SECTOR 12



USOS DEL SUELO (2002)

-  Barras
-  Lámina de agua
-  Primicolonizadoras


Proyección UTM. ETRS 89. Huso 30 Norte.
Elipsoide internacional.
Diciembre de 2018
Asistencia Técnica: UPC-Mastergeo
Fuentes de información: IGN
CHD
Elaboración propia de los autores






UNIVERSITAT POLITÈCNICA
DE CATALUNYA
BARCELONATECH



CARTOGRAFÍA DE USOS FLUVIALES EN EL RÍO BERNESGA SECTOR 13



USOS DEL SUELO (2002)

-  Barras
-  Lámina de agua
-  Primicolonizadoras

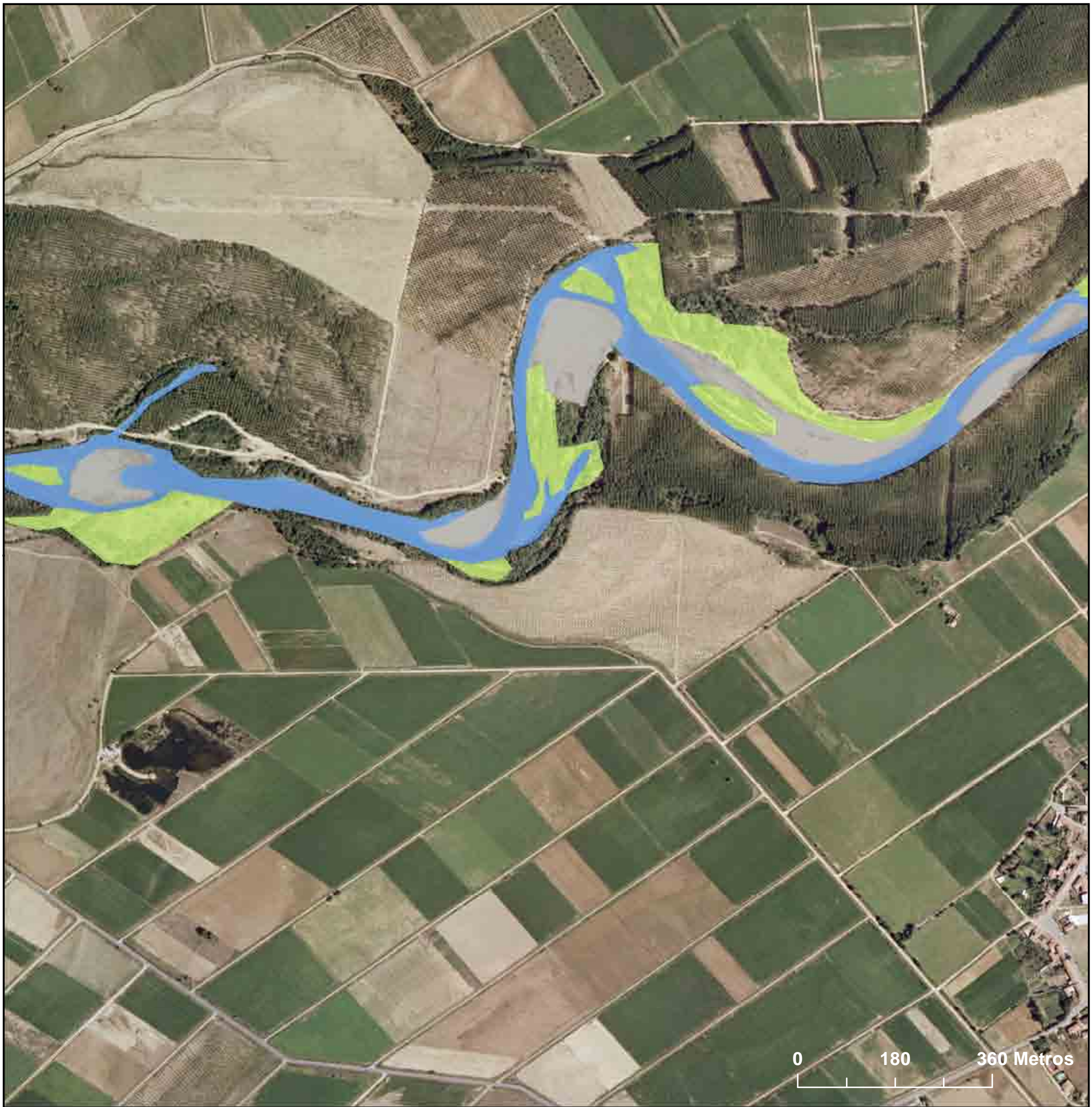
Proyección UTM. ETRS 89. Huso 30 Norte.
Elipsoide internacional.
Diciembre de 2018
Asistencia Técnica: UPC-Mastergeo
Fuentes de información: IGN
CHD
Elaboración propia de los autores



UNIVERSITAT POLITÈCNICA
DE CATALUNYA
BARCELONATECH






CARTOGRAFÍA DE USOS FLUVIALES EN EL RÍO BERNESGA SECTOR 13-1



0 180 360 Metros

USOS DEL SUELO (2002)

-  Barras
-  Lámina de agua
-  Primicolonizadoras

Proyección UTM. ETRS 89. Huso 30 Norte.
Elipsoide internacional.
Diciembre de 2018
Asistencia Técnica: UPC-Mastergeo
Fuentes de información: IGN
CHD
Elaboración propia de los autores

CARTOGRAFÍA DE USOS FLUVIALES EN EL RÍO BERNESGA SECTOR 13-2



USOS DEL SUELO (2002)

- Barras
- Lámina de agua
- Primicolonizadoras

Proyección UTM. ETRS 89. Huso 30 Norte.
Elipsoide internacional.
Diciembre de 2018
Asistencia Técnica: UPC-Mastergeo
Fuentes de información: IGN
CHD
Elaboración propia de los autores






UNIVERSITAT POLITÈCNICA
DE CATALUNYA
BARCELONATECH



CARTOGRAFÍA DE USOS FLUVIALES EN EL RÍO BERNESGA SECTOR 14



USOS DEL SUELO (2002)

-  Barras
-  Lámina de agua
-  Primicolonizadoras

Proyección UTM. ETRS 89. Huso 30 Norte.
Elipsoide internacional.
Diciembre de 2018
Asistencia Técnica: UPC-Mastergeo
Fuentes de información: IGN
CHD
Elaboración propia de los autores






UNIVERSITAT POLITÈCNICA
DE CATALUNYA
BARCELONATECH



CARTOGRAFÍA DE USOS FLUVIALES EN EL RÍO BERNESGA SECTOR 15



USOS DEL SUELO (2002)




-  Barras
-  Lámina de agua
-  Primicolonizadoras

Proyección UTM. ETRS 89. Huso 30 Norte.
Elipsoide internacional.
Diciembre de 2018
Asistencia Técnica: UPC-Mastergeo
Fuentes de información: IGN
CHD
Elaboración propia de los autores

CARTOGRAFÍA DE USOS FLUVIALES EN EL RÍO BERNESGA SECTOR 16



USOS DEL SUELO (2002)

-  Barras
-  Lámina de agua
-  Primicolonizadoras

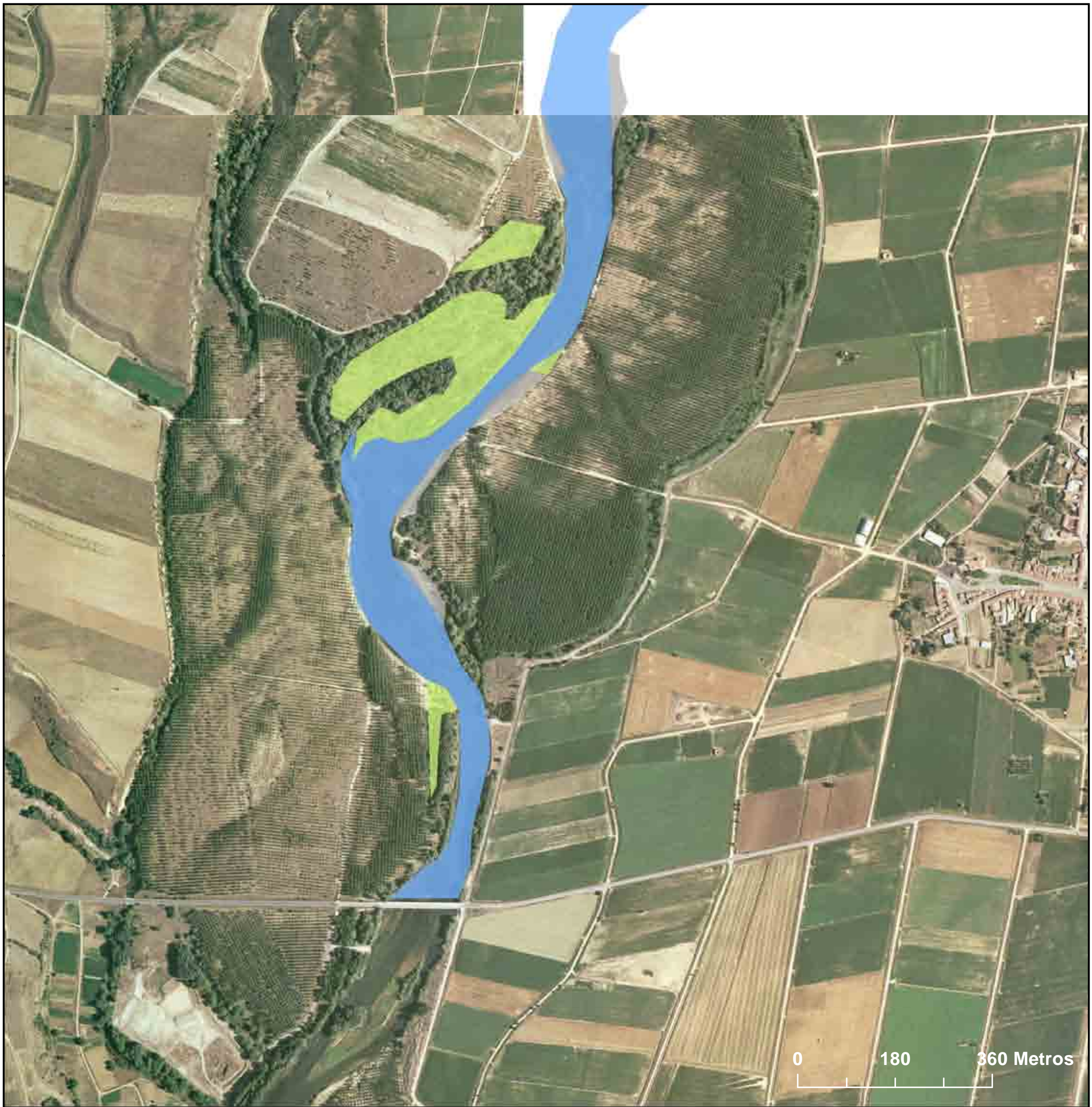
Proyección UTM. ETRS 89. Huso 30 Norte.
Elipsoide internacional.
Diciembre de 2018
Asistencia Técnica: UPC-Mastergeo
Fuentes de información: IGN
CHD
Elaboración propia de los autores






UNIVERSITAT POLITÈCNICA
DE CATALUNYA
BARCELONATECH



CARTOGRAFÍA DE USOS FLUVIALES EN EL RÍO BERNESGA SECTOR 17



USOS DEL SUELO (2002)

-  Barras
-  Lámina de agua
-  Primicolonizadoras

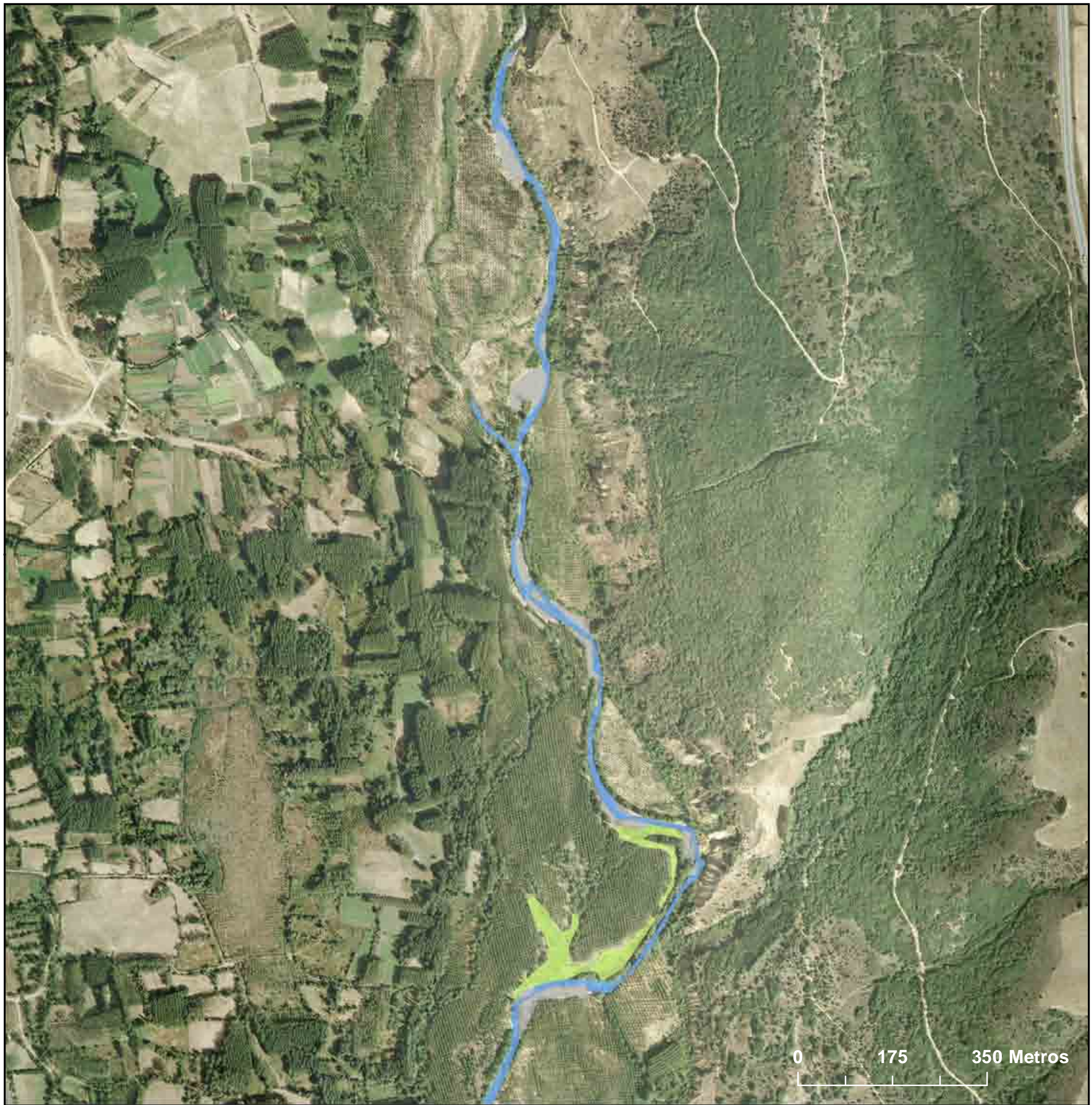
Proyección UTM. ETRS 89. Huso 30 Norte.
Elipsoide internacional.
Diciembre de 2018
Asistencia Técnica: UPC-Mastergeo
Fuentes de información: IGN
CHD
Elaboración propia de los autores






UNIVERSITAT POLITÈCNICA
DE CATALUNYA
BARCELONATECH



CARTOGRAFÍA DE USOS FLUVIALES EN EL RÍO BERNESGA SECTOR 1



USOS DEL SUELO (2008)

-  Barras
-  Lámina de agua
-  Primicolonizadoras

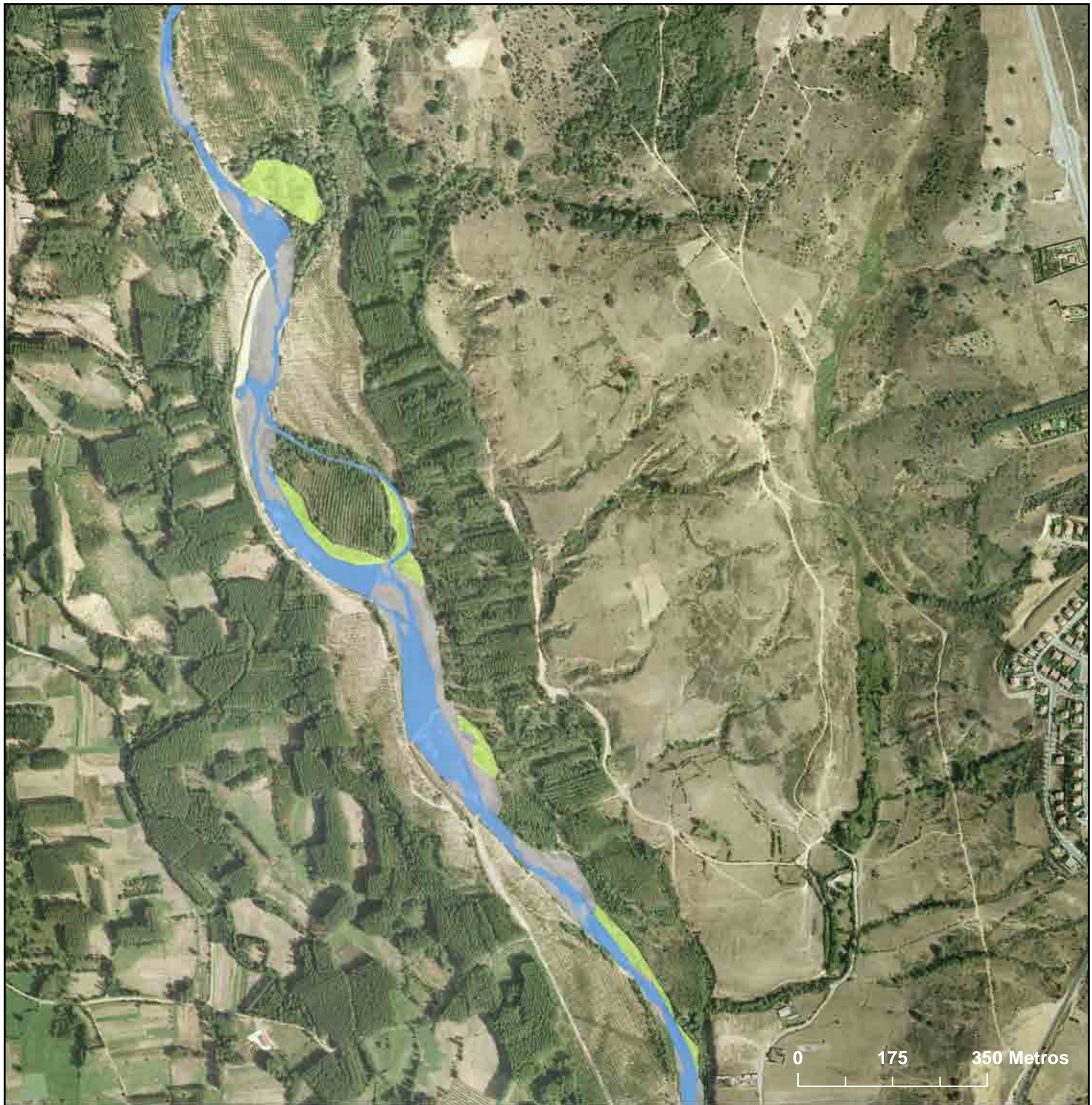
Proyección UTM. ETRS 89. Huso 30 Norte.
Elipsoide internacional.
Diciembre de 2018
Asistencia Técnica: UPC-Mastergeo
Fuentes de información: IGN
CHD
Elaboración propia de los autores






UNIVERSITAT POLITÈCNICA
DE CATALUNYA
BARCELONATECH



CARTOGRAFÍA DE USOS FLUVIALES EN EL RÍO BERNESGA SECTOR 2



USOS DEL SUELO (2008)

-  Barras
-  Lámina de agua
-  Primicolonizadoras

Proyección UTM. ETRS 89. Huso 30 Norte.
Elipsoide internacional.
Diciembre de 2018
Asistencia Técnica: UPC-Mastergeo
Fuentes de información: IGN
CHD
Elaboración propia de los autores






UNIVERSITAT POLITÈCNICA
DE CATALUNYA
BARCELONATECH



CARTOGRAFÍA DE USOS FLUVIALES EN EL RÍO BERNESGA SECTOR 3



USOS DEL SUELO (2008)




-  Barras
-  Lámina de agua
-  Primicolonizadoras

Proyección UTM. ETRS 89. Huso 30 Norte.
Elipsoide internacional.
Diciembre de 2018
Asistencia Técnica: UPC-Mastergeo
Fuentes de información: IGN
CHD
Elaboración propia de los autores

CARTOGRAFÍA DE USOS FLUVIALES EN EL RÍO BERNESGA SECTOR 4



USOS DEL SUELO (2008)

-  Barras
-  Lámina de agua
-  Primicolonizadoras

Proyección UTM. ETRS 89. Huso 30 Norte.
Elipsoide internacional.
Diciembre de 2018
Asistencia Técnica: UPC-Mastergeo
Fuentes de información: IGN
CHD
Elaboración propia de los autores






UNIVERSITAT POLITÈCNICA
DE CATALUNYA
BARCELONATECH



CARTOGRAFÍA DE USOS FLUVIALES EN EL RÍO BERNESGA SECTOR 5



USOS DEL SUELO (2008)

-  Barras
-  Lámina de agua
-  Primicolonizadoras

Proyección UTM. ETRS 89. Huso 30 Norte.
Elipsoide internacional.
Diciembre de 2018
Asistencia Técnica: UPC-Mastergeo
Fuentes de información: IGN
CHD
Elaboración propia de los autores






UNIVERSITAT POLITÈCNICA
DE CATALUNYA
BARCELONATECH



CARTOGRAFÍA DE USOS FLUVIALES EN EL RÍO BERNESGA SECTOR 6



USOS DEL SUELO (2008)




-  Barras
-  Lámina de agua
-  Primicolonizadoras

Proyección UTM. ETRS 89. Huso 30 Norte.
Elipsoide internacional.
Diciembre de 2018
Asistencia Técnica: UPC-Mastergeo
Fuentes de información: IGN
CHD
Elaboración propia de los autores

CARTOGRAFÍA DE USOS FLUVIALES EN EL RÍO BERNESGA SECTOR 7



USOS DEL SUELO (2008)

-  Barras
-  Lámina de agua
-  Primicolonizadoras

Proyección UTM. ETRS 89. Huso 30 Norte.
Elipsoide internacional.
Diciembre de 2018
Asistencia Técnica: UPC-Mastergeo
Fuentes de información: IGN
CHD
Elaboración propia de los autores






UNIVERSITAT POLITÈCNICA
DE CATALUNYA
BARCELONATECH



CARTOGRAFÍA DE USOS FLUVIALES EN EL RÍO BERNESGA SECTOR 8

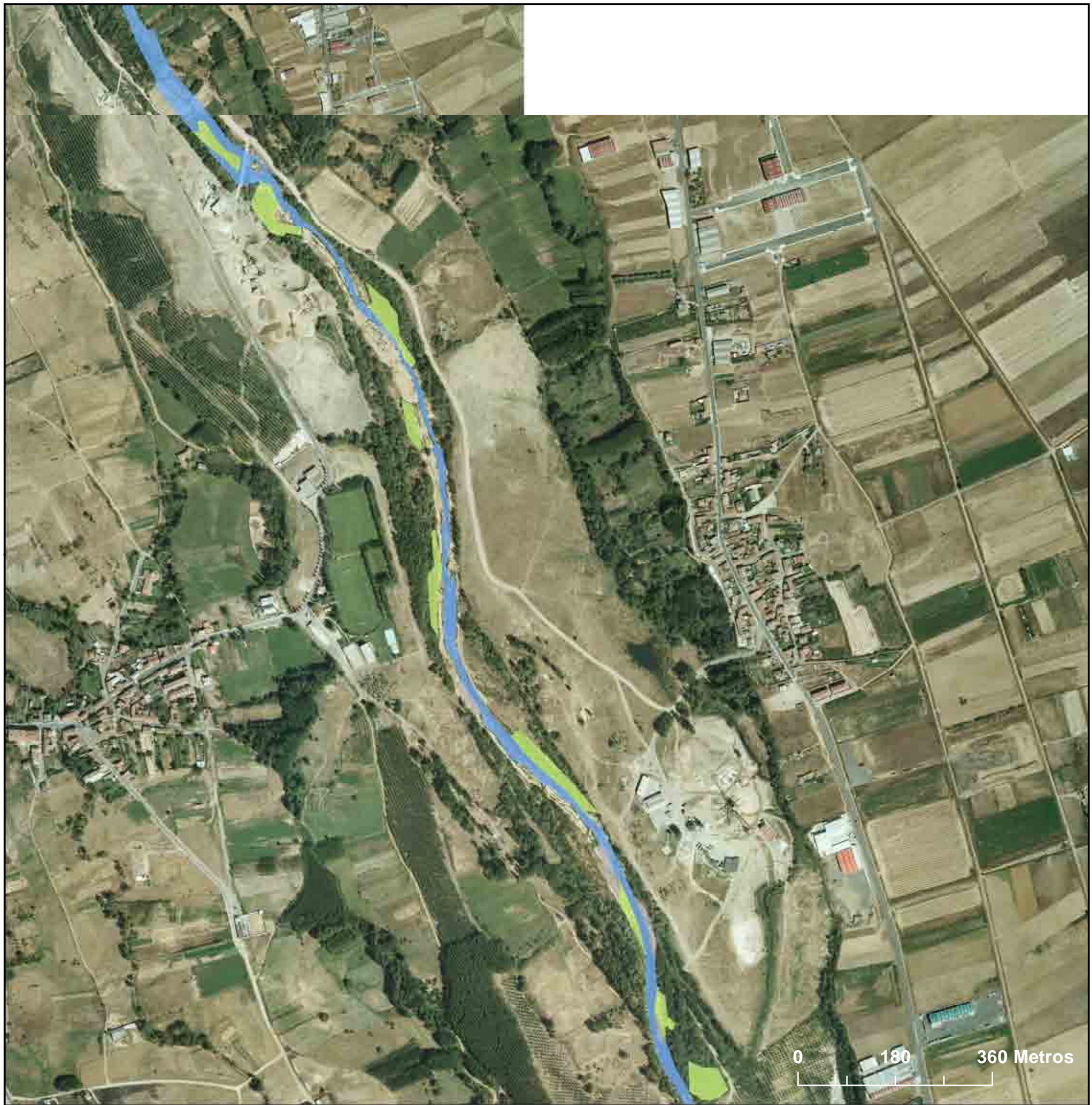


USOS DEL SUELO (2008)




-  Barras
-  Lámina de agua
-  Primicolonizadoras

Proyección UTM. ETRS 89. Huso 30 Norte.
Elipsoide internacional.
Diciembre de 2018
Asistencia Técnica: UPC-Mastergeo
Fuentes de información: IGN
CHD
Elaboración propia de los autores

CARTOGRAFÍA DE USOS FLUVIALES EN EL RÍO BERNESGA SECTOR 9

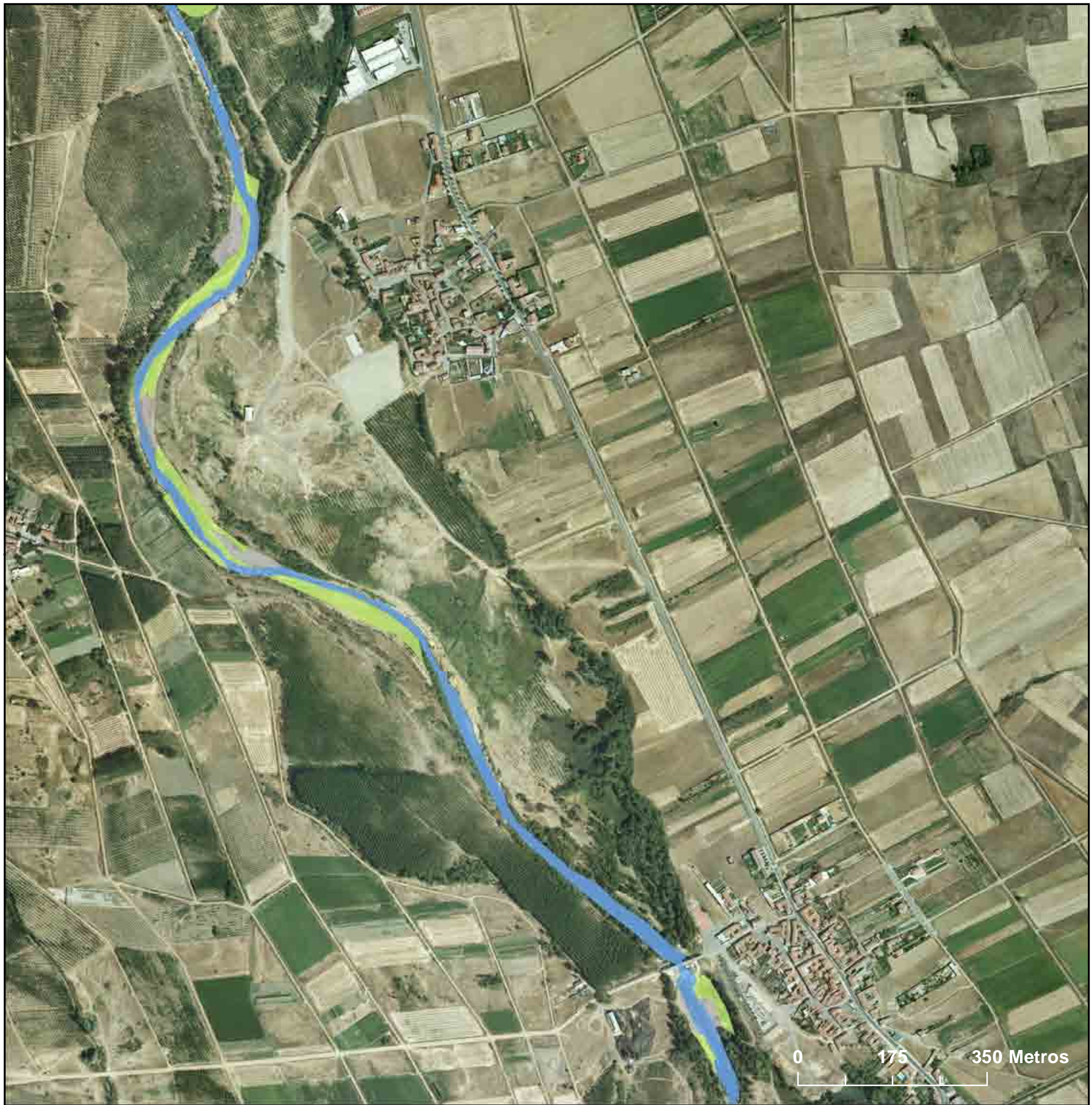


USOS DEL SUELO (2008)

-  Barras
-  Lámina de agua
-  Primicolonizadoras




Proyección UTM. ETRS 89. Huso 30 Norte.
Elipsoide internacional.
Diciembre de 2018
Asistencia Técnica: UPC-Mastergeo
Fuentes de información: IGN
CHD
Elaboración propia de los autores

CARTOGRAFÍA DE USOS FLUVIALES EN EL RÍO BERNESGA SECTOR 10



0 175 350 Metros

USOS DEL SUELO (2008)

-  Barras
-  Lámina de agua
-  Primicolonizadoras

Proyección UTM. ETRS 89. Huso 30 Norte.
Elipsoide internacional.
Diciembre de 2018
Asistencia Técnica: UPC-Mastergeo
Fuentes de información: IGN
CHD
Elaboración propia de los autores



UNIVERSITAT POLITÈCNICA
DE CATALUNYA
BARCELONATECH






CARTOGRAFÍA DE USOS FLUVIALES EN EL RÍO BERNESGA SECTOR 11



0 175 350 Metros

USOS DEL SUELO (2008)

-  Barras
-  Lámina de agua
-  Primicolonizadoras

Proyección UTM. ETRS 89. Huso 30 Norte.
Elipsoide internacional.
Diciembre de 2018
Asistencia Técnica: UPC-Mastergeo
Fuentes de información: IGN
CHD
Elaboración propia de los autores



UNIVERSITAT POLITÈCNICA
DE CATALUNYA
BARCELONATECH






CARTOGRAFÍA DE USOS FLUVIALES EN EL RÍO BERNESGA SECTOR 12



0 175 350 Metros

USOS DEL SUELO (2008)

-  Barras
-  Lámina de agua
-  Primicolonizadoras

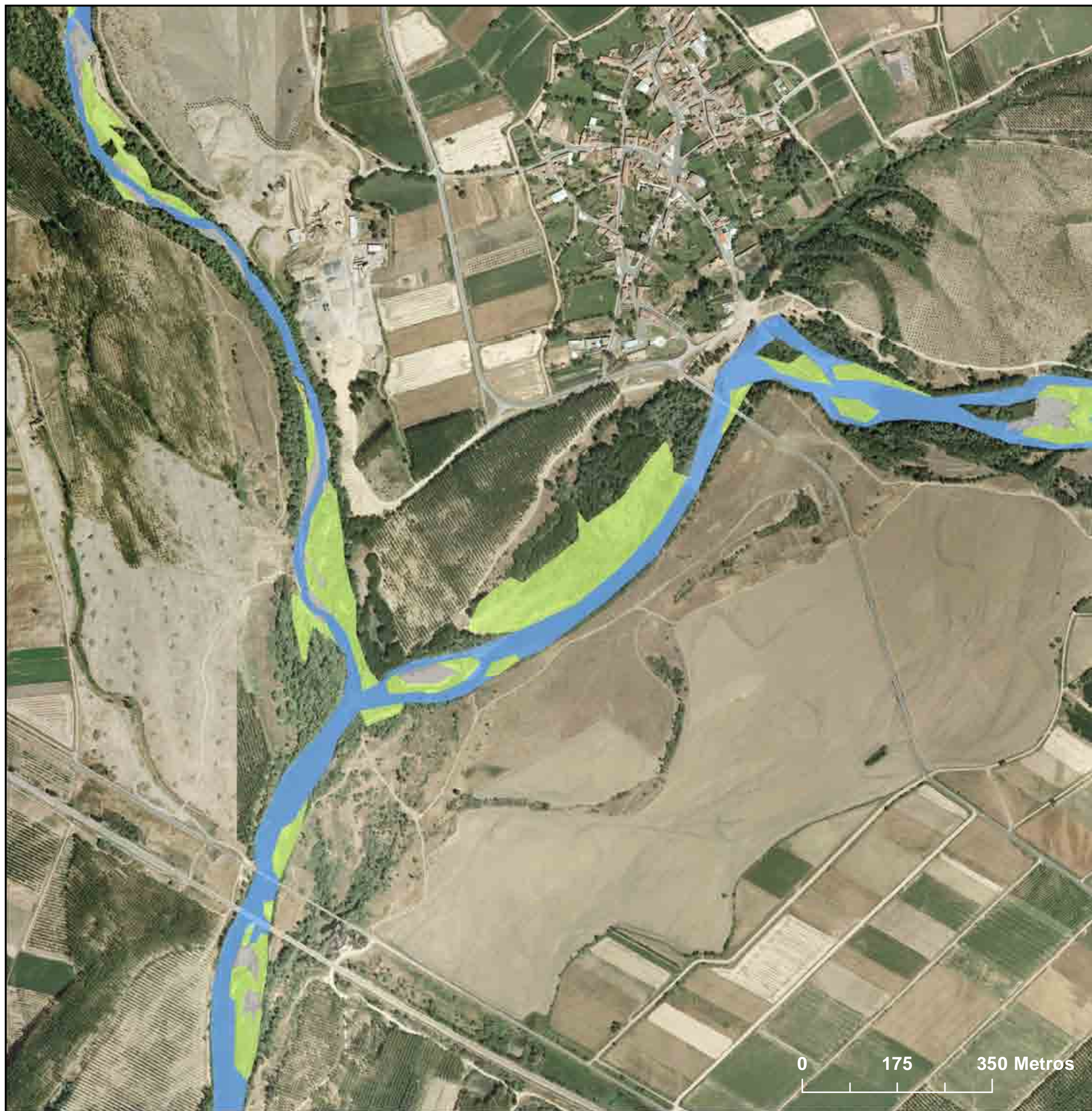
Proyección UTM. ETRS 89. Huso 30 Norte.
Elipsoide internacional.
Diciembre de 2018
Asistencia Técnica: UPC-Mastergeo
Fuentes de información: IGN
CHD
Elaboración propia de los autores






UNIVERSITAT POLITÈCNICA
DE CATALUNYA
BARCELONATECH



CARTOGRAFÍA DE USOS FLUVIALES EN EL RÍO BERNESGA SECTOR 13



USOS DEL SUELO (2008)

-  Barras
-  Lámina de agua
-  Primicolonizadoras

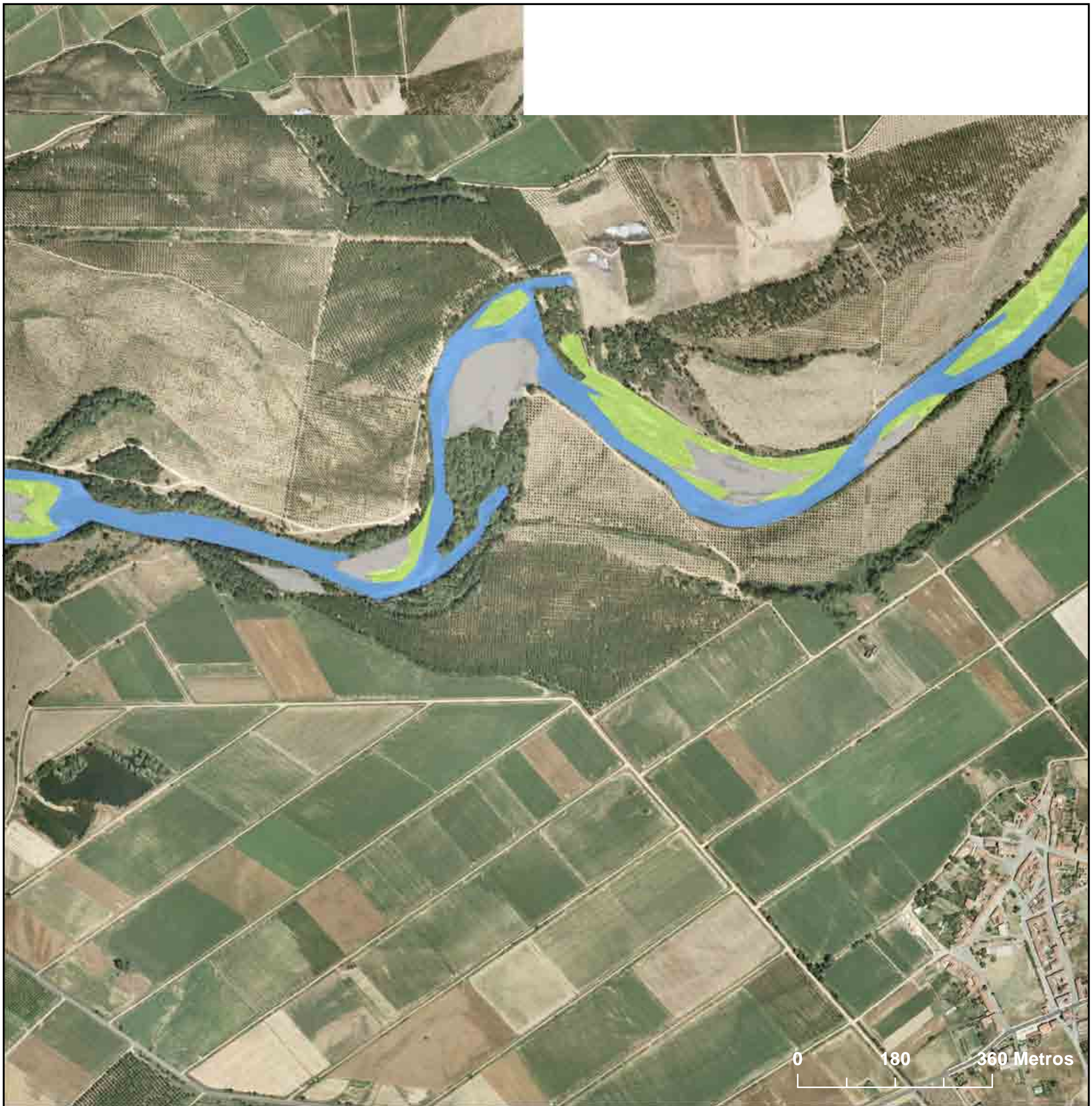
Proyección UTM. ETRS 89. Huso 30 Norte.
Elipsoide internacional.
Diciembre de 2018
Asistencia Técnica: UPC-Mastergeo
Fuentes de información: IGN
CHD
Elaboración propia de los autores






UNIVERSITAT POLITÈCNICA
DE CATALUNYA
BARCELONATECH



CARTOGRAFÍA DE USOS FLUVIALES EN EL RÍO BERNESGA SECTOR 13-1



USOS DEL SUELO (2008)

-  Barras
-  Lámina de agua
-  Primicolonizadoras


Proyección UTM. ETRS 89. Huso 30 Norte.
Elipsoide internacional.
Diciembre de 2018
Asistencia Técnica: UPC-Mastergeo
Fuentes de información: IGN
CHD
Elaboración propia de los autores






UNIVERSITAT POLITÈCNICA
DE CATALUNYA
BARCELONATECH



CARTOGRAFÍA DE USOS FLUVIALES EN EL RÍO BERNESGA SECTOR 13-2

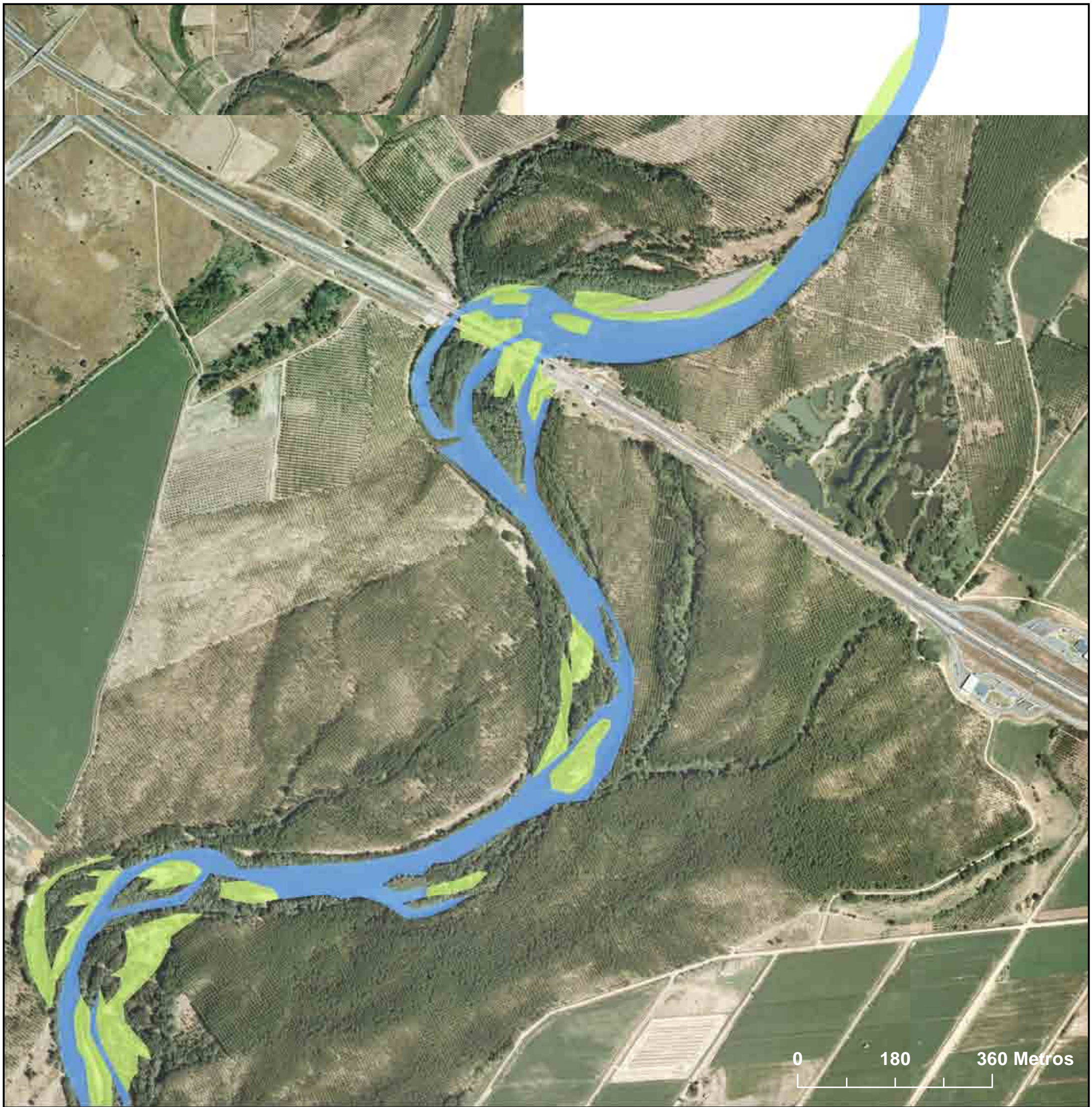


USOS DEL SUELO (2008)




-  Barras
-  Lámina de agua
-  Primicolonizadoras

Proyección UTM. ETRS 89. Huso 30 Norte.
Elipsoide internacional.
Diciembre de 2018
Asistencia Técnica: UPC-Mastergeo
Fuentes de información: IGN
CHD
Elaboración propia de los autores

CARTOGRAFÍA DE USOS FLUVIALES EN EL RÍO BERNESGA SECTOR 14



USOS DEL SUELO (2008)

-  Barras
-  Lámina de agua
-  Primicolonizadoras

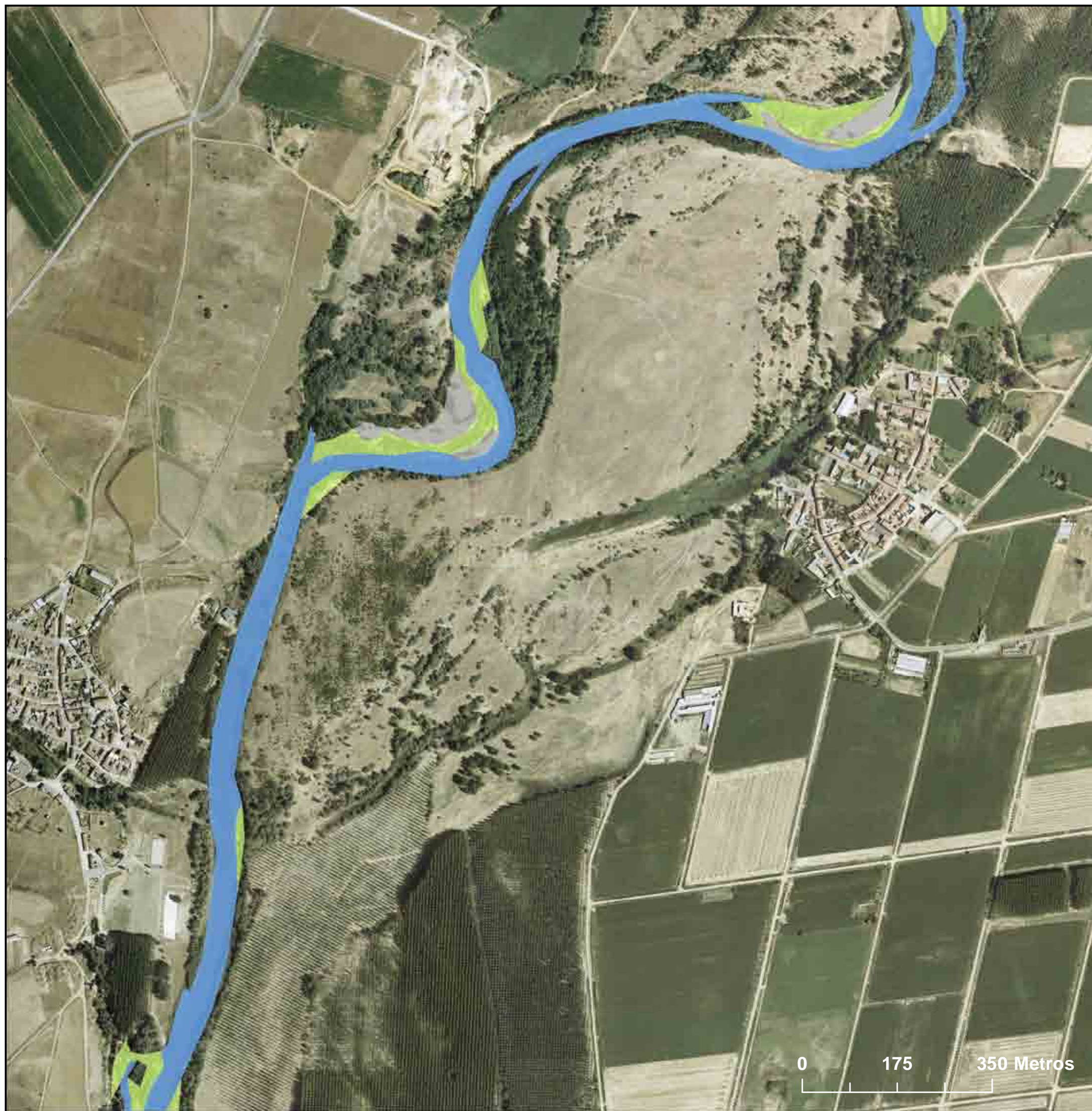
Proyección UTM. ETRS 89. Huso 30 Norte.
Elipsoide internacional.
Diciembre de 2018
Asistencia Técnica: UPC-Mastergeo
Fuentes de información: IGN
CHD
Elaboración propia de los autores






UNIVERSITAT POLITÈCNICA
DE CATALUNYA
BARCELONATECH



CARTOGRAFÍA DE USOS FLUVIALES EN EL RÍO BERNESGA SECTOR 15



USOS DEL SUELO (2008)

-  Barras
-  Lámina de agua
-  Primicolonizadoras

Proyección UTM. ETRS 89. Huso 30 Norte.
Elipsoide internacional.
Diciembre de 2018
Asistencia Técnica: UPC-Mastergeo
Fuentes de información: IGN
CHD
Elaboración propia de los autores






UNIVERSITAT POLITÈCNICA
DE CATALUNYA
BARCELONATECH



CARTOGRAFÍA DE USOS FLUVIALES EN EL RÍO BERNESGA SECTOR 16



USOS DEL SUELO (2008)

-  Barras
-  Lámina de agua
-  Primicolonizadoras

Proyección UTM. ETRS 89. Huso 30 Norte.
Elipsoide internacional.
Diciembre de 2018
Asistencia Técnica: UPC-Mastergeo
Fuentes de información: IGN
CHD
Elaboración propia de los autores






UNIVERSITAT POLITÈCNICA
DE CATALUNYA
BARCELONATECH



CARTOGRAFÍA DE USOS FLUVIALES EN EL RÍO BERNESGA SECTOR 17



USOS DEL SUELO (2008)

-  Barras
-  Lámina de agua
-  Primicolonizadoras

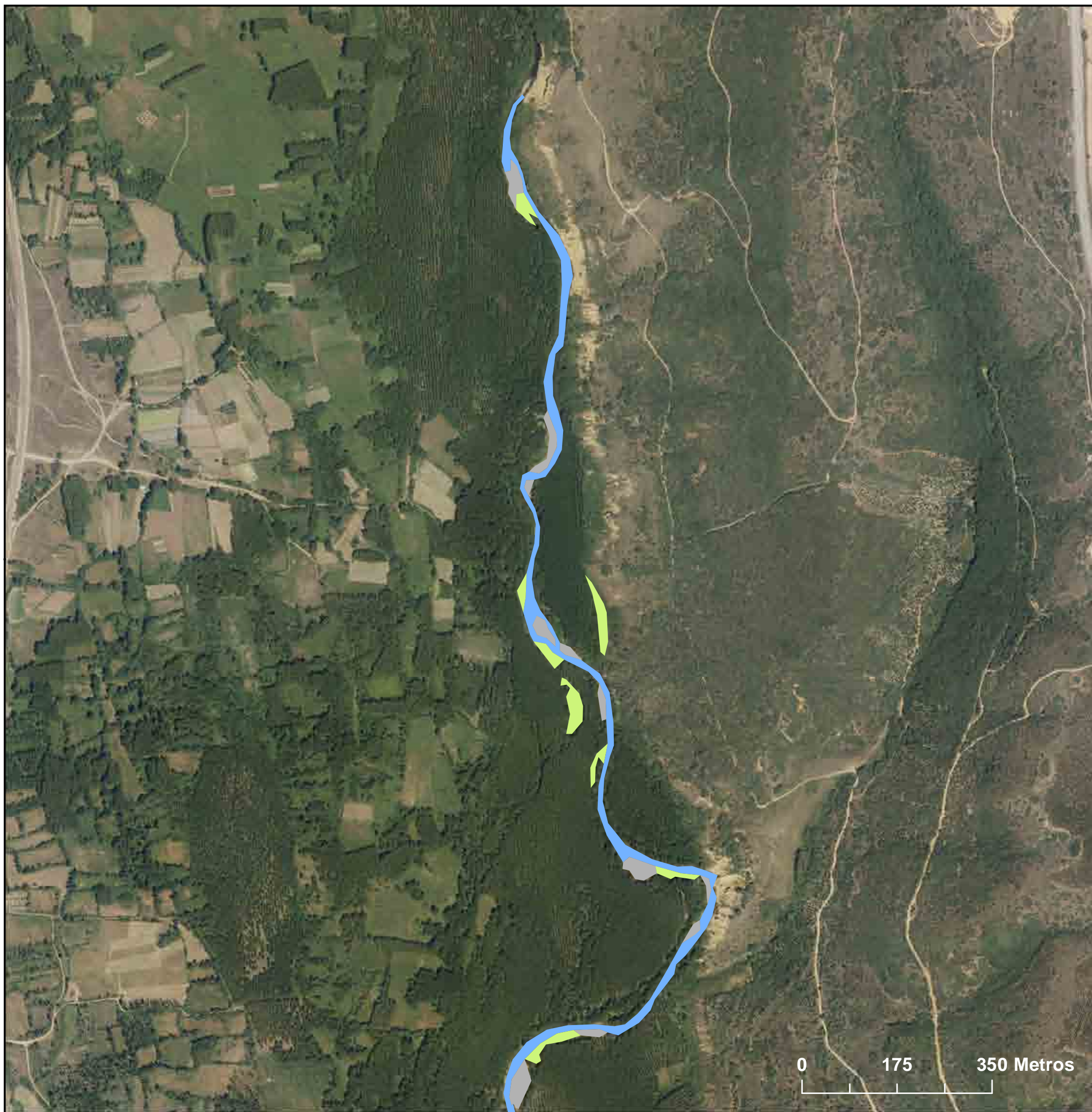
Proyección UTM. ETRS 89. Huso 30 Norte.
Elipsoide internacional.
Diciembre de 2018
Asistencia Técnica: UPC-Mastergeo
Fuentes de información: IGN
CHD
Elaboración propia de los autores



UNIVERSITAT POLITÈCNICA
DE CATALUNYA
BARCELONATECH






CARTOGRAFÍA DE USOS FLUVIALES EN EL RÍO BERNESGA SECTOR 1



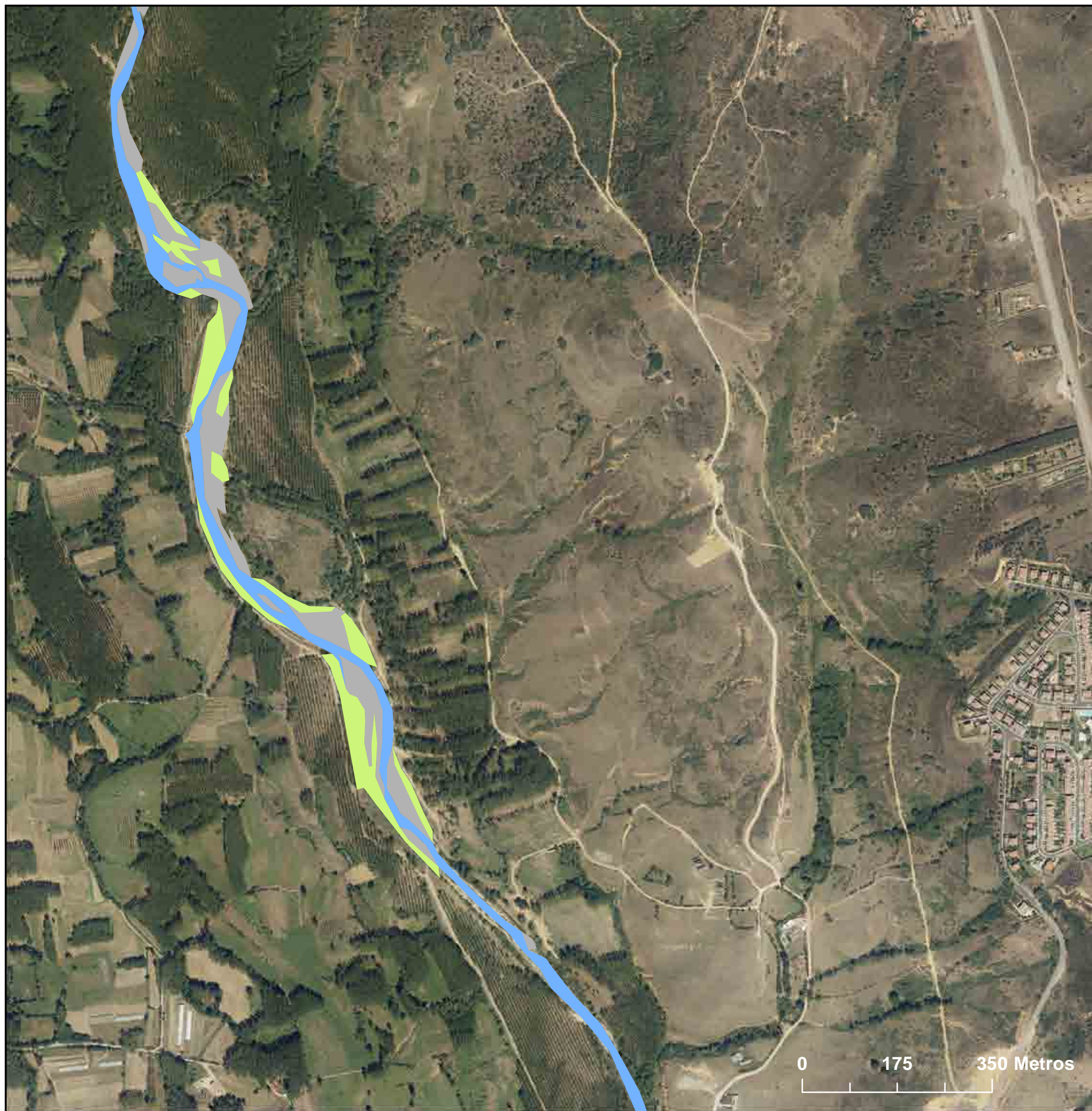
0 175 350 Metros

USOS DEL SUELO (2017)




-  Barras
-  Lámina de agua
-  Primicolonizadoras

Proyección UTM. ETRS 89. Huso 30 Norte.
Elipsoide internacional.
Diciembre de 2018
Asistencia Técnica: UPC-Mastergeo
Fuentes de información: IGN
CHD
Elaboración propia de los autores

CARTOGRAFÍA DE USOS FLUVIALES EN EL RÍO BERNESGA SECTOR 2



USOS DEL SUELO (2017)

-  Barras
-  Lámina de agua
-  Primicolonizadoras

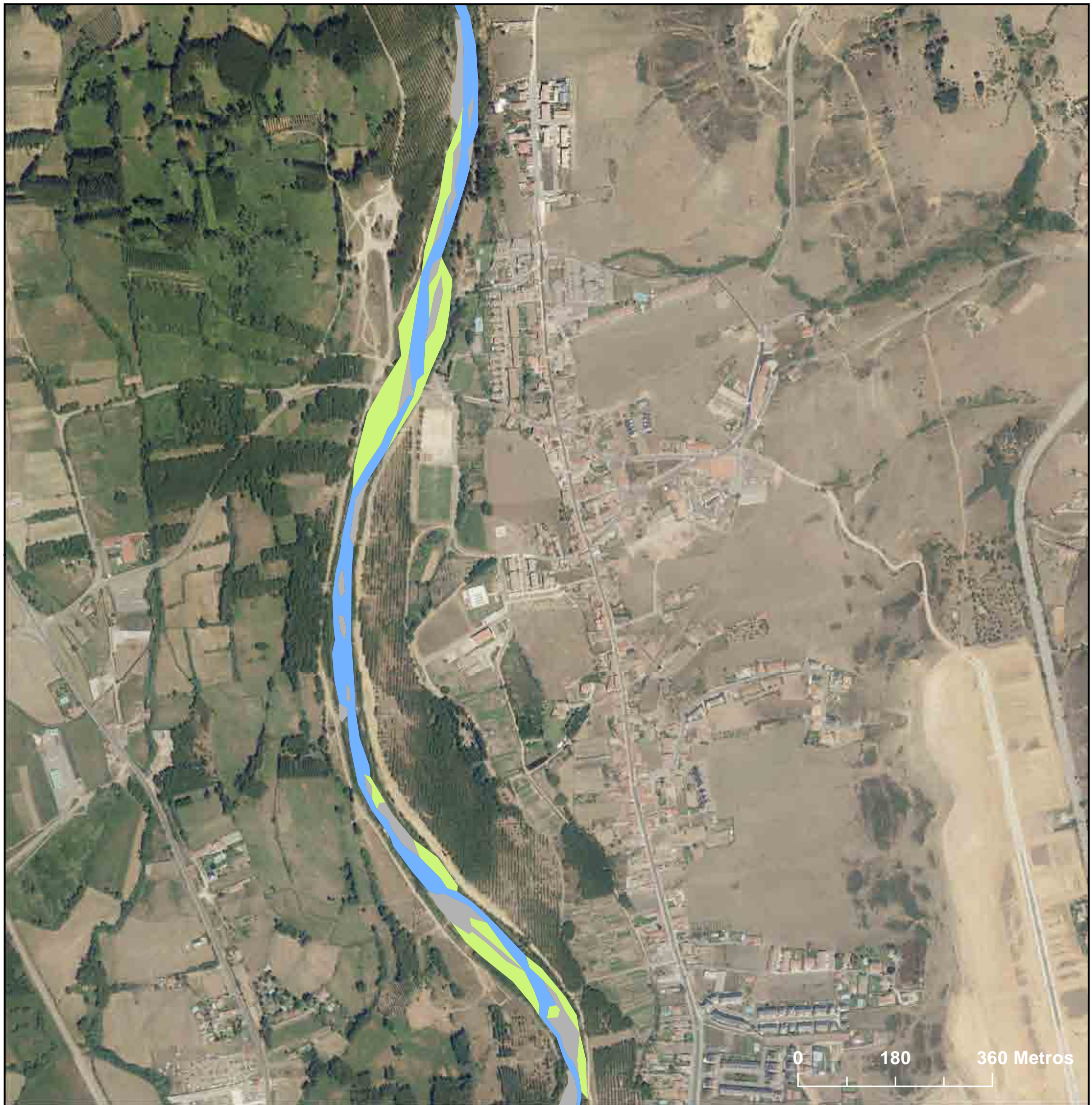
Proyección UTM. ETRS 89. Huso 30 Norte.
Elipsoide internacional.
Diciembre de 2018
Asistencia Técnica: UPC-Mastergeo
Fuentes de información: IGN
CHD
Elaboración propia de los autores



UNIVERSITAT POLITÈCNICA
DE CATALUNYA
BARCELONATECH






CARTOGRAFÍA DE USOS FLUVIALES EN EL RÍO BERNESGA SECTOR 3



0 180 360 Metros

USOS DEL SUELO (2017)

-  Barras
-  Lámina de agua
-  Primicolonizadoras

Proyección UTM. ETRS 89. Huso 30 Norte.
Elipsoide internacional.
Diciembre de 2018
Asistencia Técnica: UPC-Mastergeo
Fuentes de información: IGN
CHD
Elaboración propia de los autores

CARTOGRAFÍA DE USOS FLUVIALES EN EL RÍO BERNESGA SECTOR 4



USOS DEL SUELO (2017)

- Barras
- Lámina de agua
- Primicolonizadoras

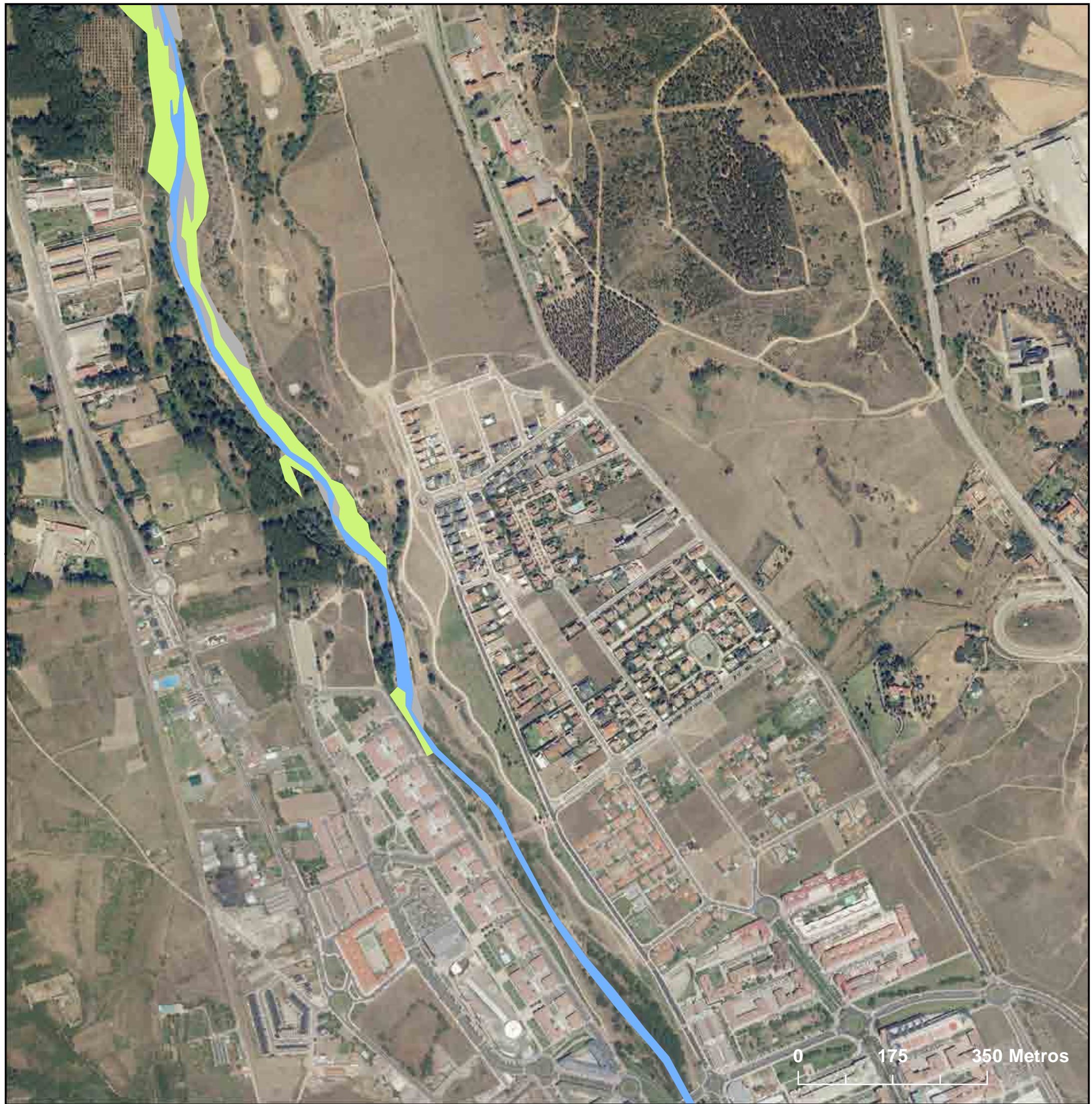
Proyección UTM. ETRS 89. Huso 30 Norte.
Elipsoide internacional.
Diciembre de 2018
Asistencia Técnica: UPC-Mastergeo
Fuentes de información: IGN
CHD
Elaboración propia de los autores






UNIVERSITAT POLITÈCNICA
DE CATALUNYA
BARCELONATECH



CARTOGRAFÍA DE USOS FLUVIALES EN EL RÍO BERNESGA SECTOR 5



USOS DEL SUELO (2017)




-  Barras
-  Lámina de agua
-  Primicolonizadoras

Proyección UTM. ETRS 89. Huso 30 Norte.
Elipsoide internacional.
Diciembre de 2018
Asistencia Técnica: UPC-Mastergeo
Fuentes de información: IGN
CHD
Elaboración propia de los autores

CARTOGRAFÍA DE USOS FLUVIALES EN EL RÍO BERNESGA SECTOR 6



USOS DEL SUELO (2017)




-  Barras
-  Lámina de agua
-  Primicolonizadoras

Proyección UTM. ETRS 89. Huso 30 Norte.
Elipsoide internacional.
Diciembre de 2018
Asistencia Técnica: UPC-Mastergeo
Fuentes de información: IGN
CHD
Elaboración propia de los autores

CARTOGRAFÍA DE USOS FLUVIALES EN EL RÍO BERNESGA SECTOR 7



USOS DEL SUELO (2017)

-  Barras
-  Lámina de agua
-  Primicolonizadoras

Proyección UTM. ETRS 89. Huso 30 Norte.
Elipsoide internacional.
Diciembre de 2018
Asistencia Técnica: UPC-Mastergeo
Fuentes de información: IGN
CHD
Elaboración propia de los autores






UNIVERSITAT POLITÈCNICA
DE CATALUNYA
BARCELONATECH



CARTOGRAFÍA DE USOS FLUVIALES EN EL RÍO BERNESGA SECTOR 8



USOS DEL SUELO (2017)

-  Barras
-  Lámina de agua
-  Primicolonizadoras

Proyección UTM. ETRS 89. Huso 30 Norte.
Elipsoide internacional.
Diciembre de 2018
Asistencia Técnica: UPC-Mastergeo
Fuentes de información: IGN
CHD
Elaboración propia de los autores






UNIVERSITAT POLITÈCNICA
DE CATALUNYA
BARCELONATECH



CARTOGRAFÍA DE USOS FLUVIALES EN EL RÍO BERNESGA SECTOR 9

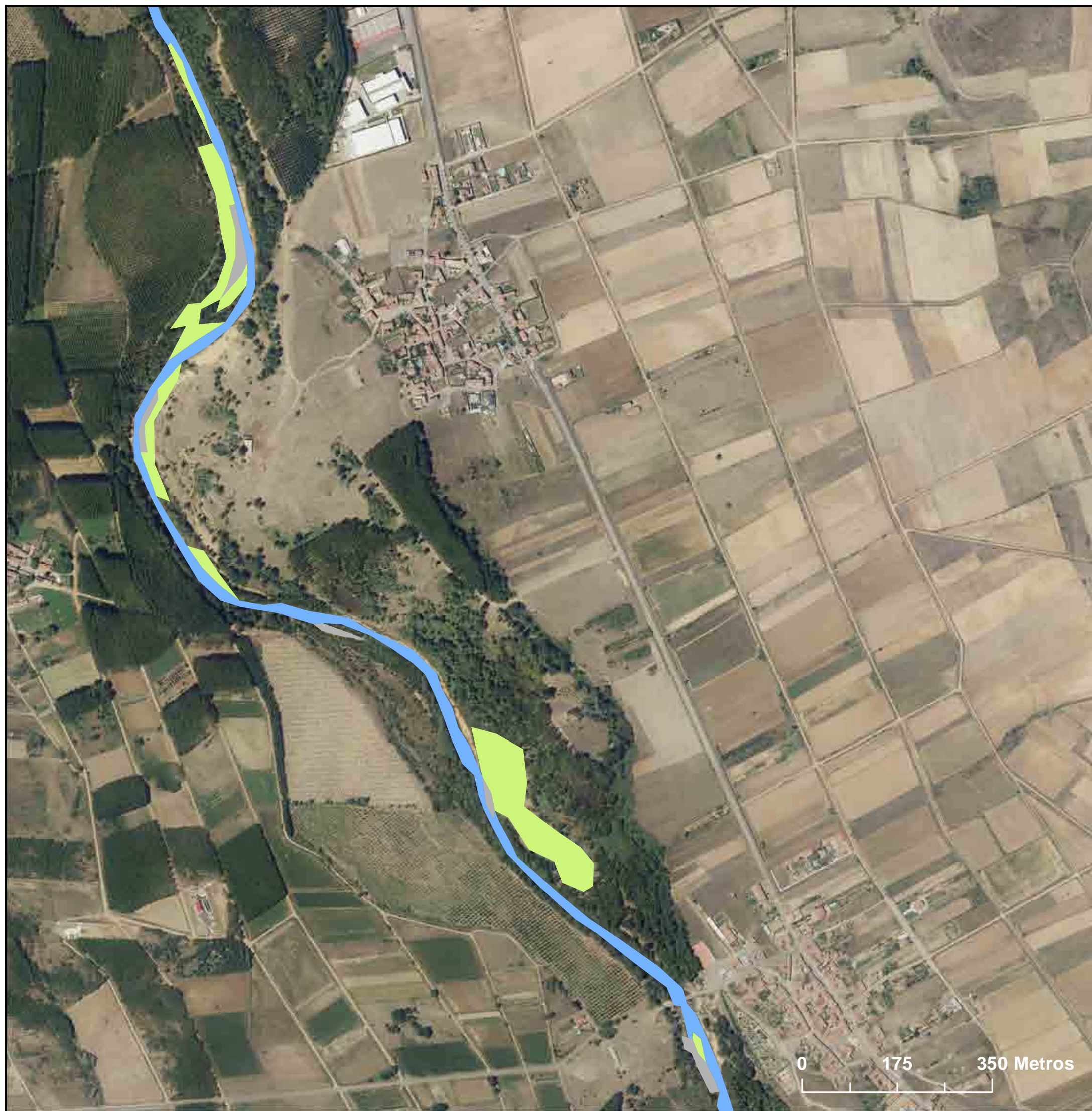


USOS DEL SUELO (2017)




-  Barras
-  Lámina de agua
-  Primicolonizadoras

Proyección UTM. ETRS 89. Huso 30 Norte.
Elipsoide internacional.
Diciembre de 2018
Asistencia Técnica: UPC-Mastergeo
Fuentes de información: IGN
CHD
Elaboración propia de los autores

CARTOGRAFÍA DE USOS FLUVIALES EN EL RÍO BERNESGA SECTOR 10



USOS DEL SUELO (2017)




-  Barras
-  Lámina de agua
-  Primicolonizadoras

Proyección UTM. ETRS 89. Huso 30 Norte.
Elipsoide internacional.
Diciembre de 2018
Asistencia Técnica: UPC-Mastergeo
Fuentes de información: IGN
CHD
Elaboración propia de los autores

CARTOGRAFÍA DE USOS FLUVIALES EN EL RÍO BERNESGA SECTOR 11



USOS DEL SUELO (2017)

-  Barras
-  Lámina de agua
-  Primicolonizadoras

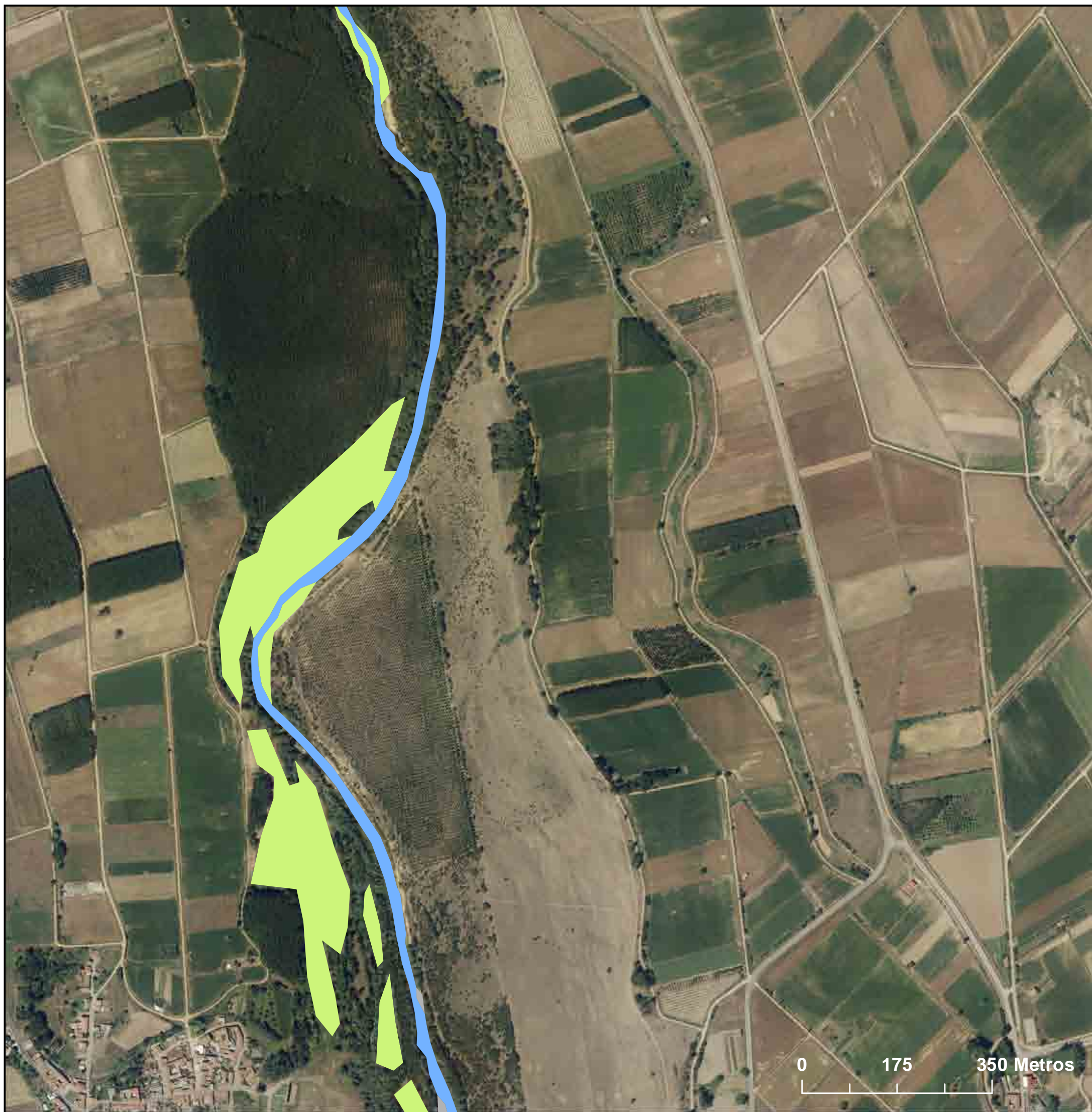
Proyección UTM. ETRS 89. Huso 30 Norte.
Elipsoide internacional.
Diciembre de 2018
Asistencia Técnica: UPC-Mastergeo
Fuentes de información: IGN
CHD
Elaboración propia de los autores



UNIVERSITAT POLITÈCNICA
DE CATALUNYA
BARCELONATECH






CARTOGRAFÍA DE USOS FLUVIALES EN EL RÍO BERNESGA SECTOR 12



0 175 350 Metros

USOS DEL SUELO (2017)

-  Barras
-  Lámina de agua
-  Primicolonizadoras

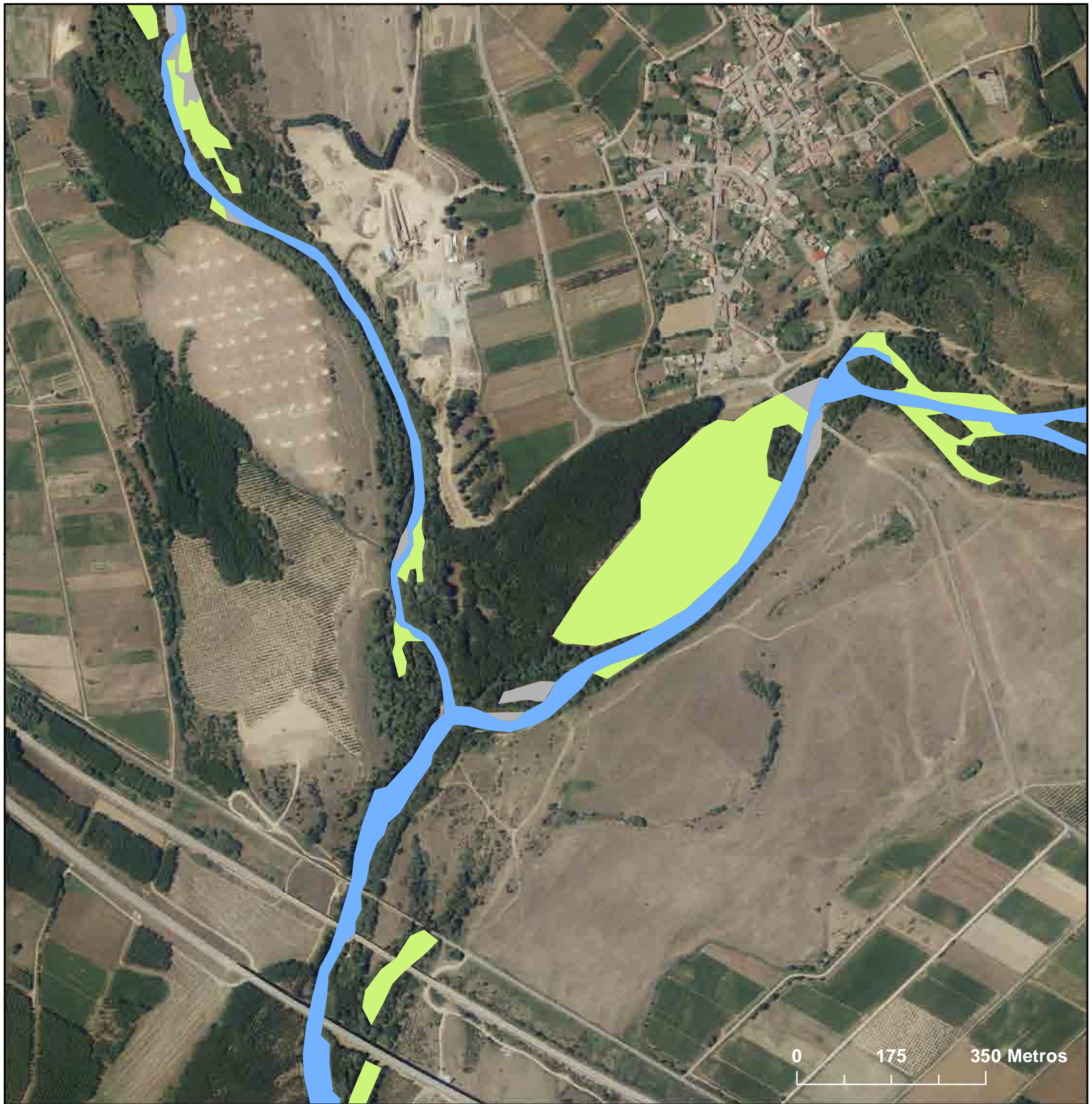
Proyección UTM. ETRS 89. Huso 30 Norte.
Elipsoide internacional.
Diciembre de 2018
Asistencia Técnica: UPC-Mastergeo
Fuentes de información: IGN
CHD
Elaboración propia de los autores






UNIVERSITAT POLITÈCNICA
DE CATALUNYA
BARCELONATECH



CARTOGRAFÍA DE USOS FLUVIALES EN EL RÍO BERNESGA SECTOR 13

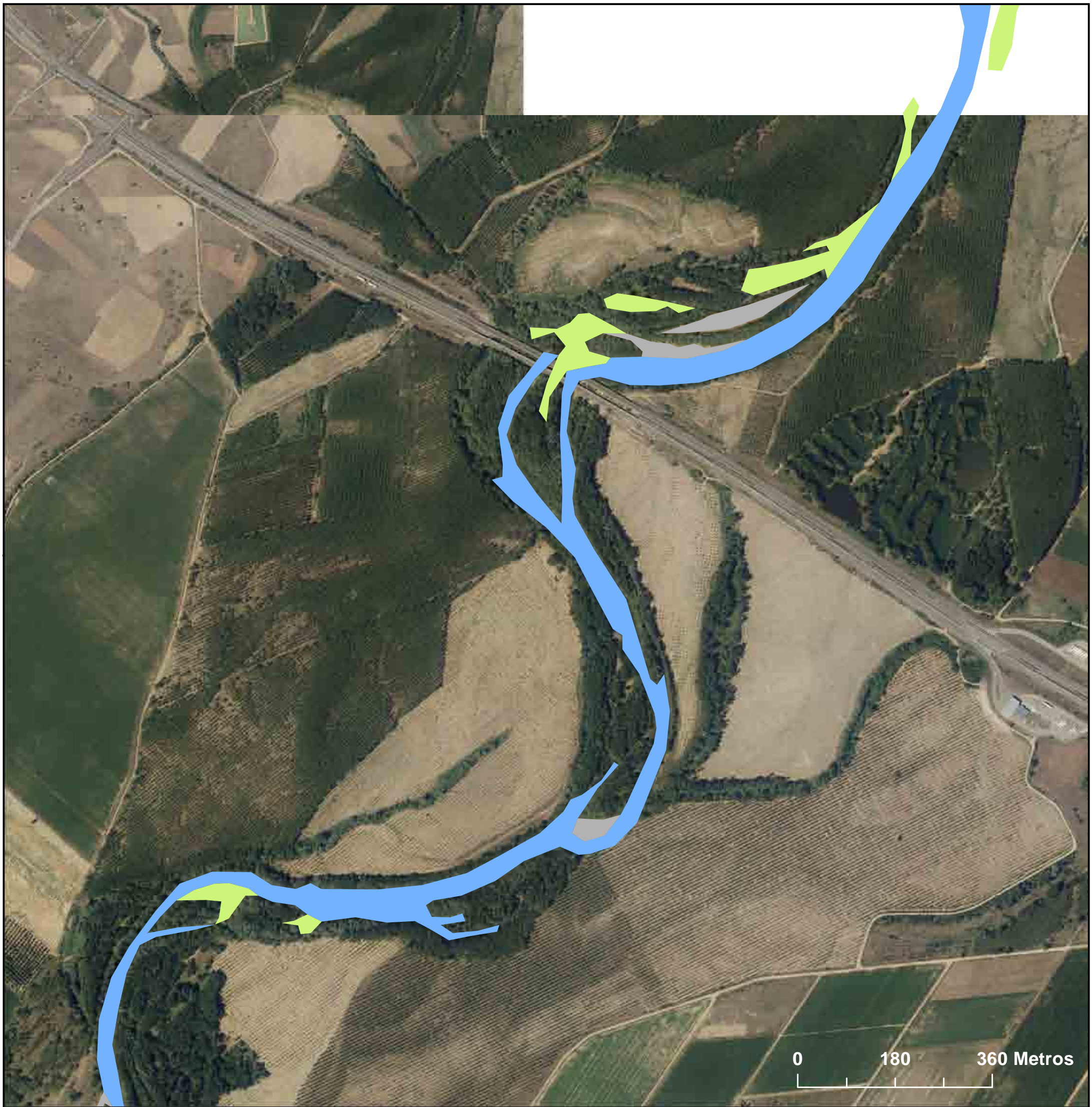


USOS DEL SUELO (2017)




-  Barras
-  Lámina de agua
-  Primicolonizadoras

Proyección UTM. ETRS 89. Huso 30 Norte.
Elipsoide internacional.
Diciembre de 2018
Asistencia Técnica: UPC-Mastergeo
Fuentes de información: IGN
CHD
Elaboración propia de los autores

CARTOGRAFÍA DE USOS FLUVIALES EN EL RÍO BERNESGA SECTOR 14



USOS DEL SUELO (2017)

-  Barras
-  Lámina de agua
-  Primicolonizadoras

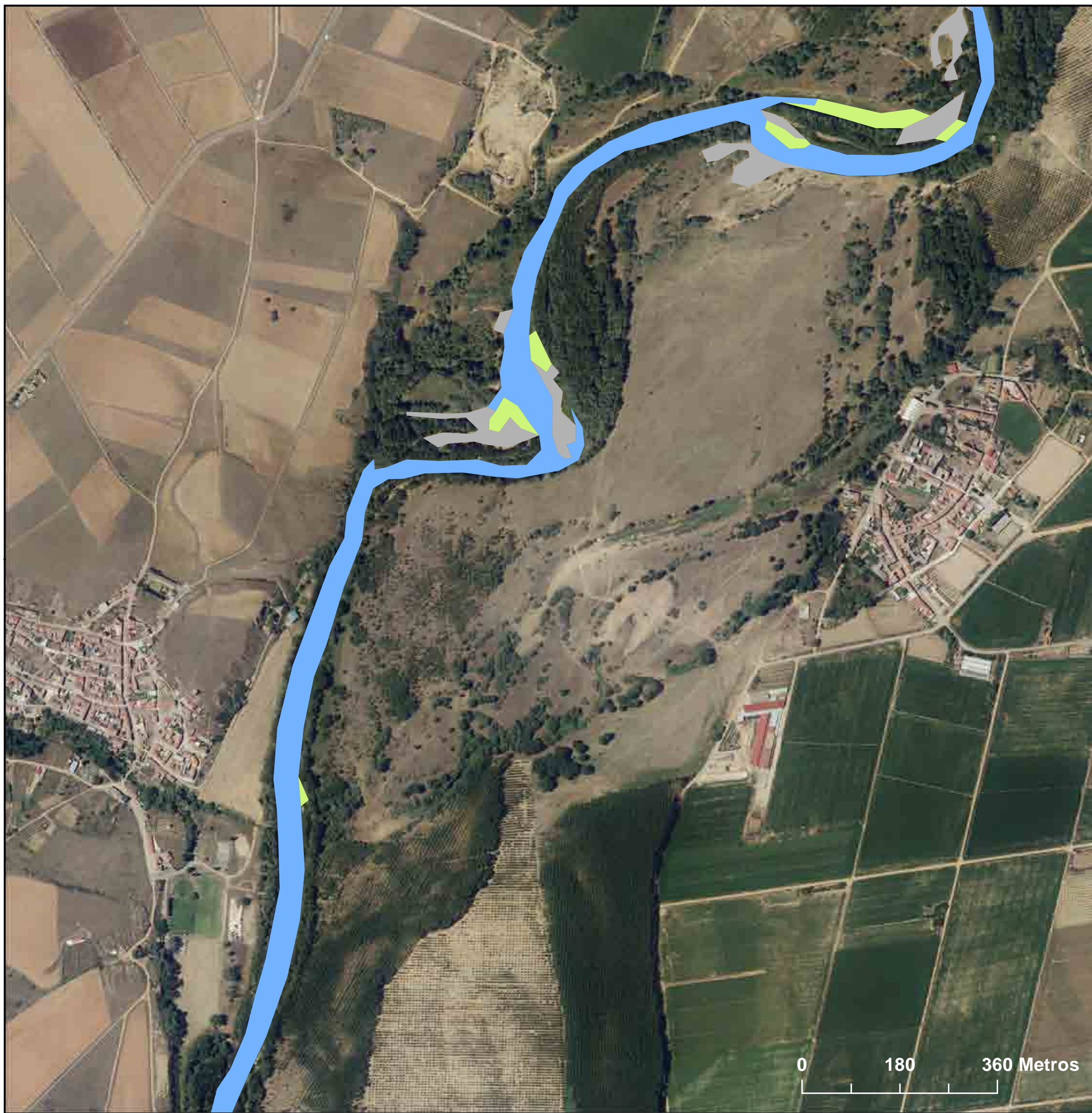
Proyección UTM. ETRS 89. Huso 30 Norte.
Elipsoide internacional.
Diciembre de 2018
Asistencia Técnica: UPC-Mastergeo
Fuentes de información: IGN
CHD
Elaboración propia de los autores






UNIVERSITAT POLITÈCNICA
DE CATALUNYA
BARCELONATECH



CARTOGRAFÍA DE USOS FLUVIALES EN EL RÍO BERNESGA SECTOR 15



USOS DEL SUELO (2017)

-  Barras
-  Lámina de agua
-  Primicolonizadoras

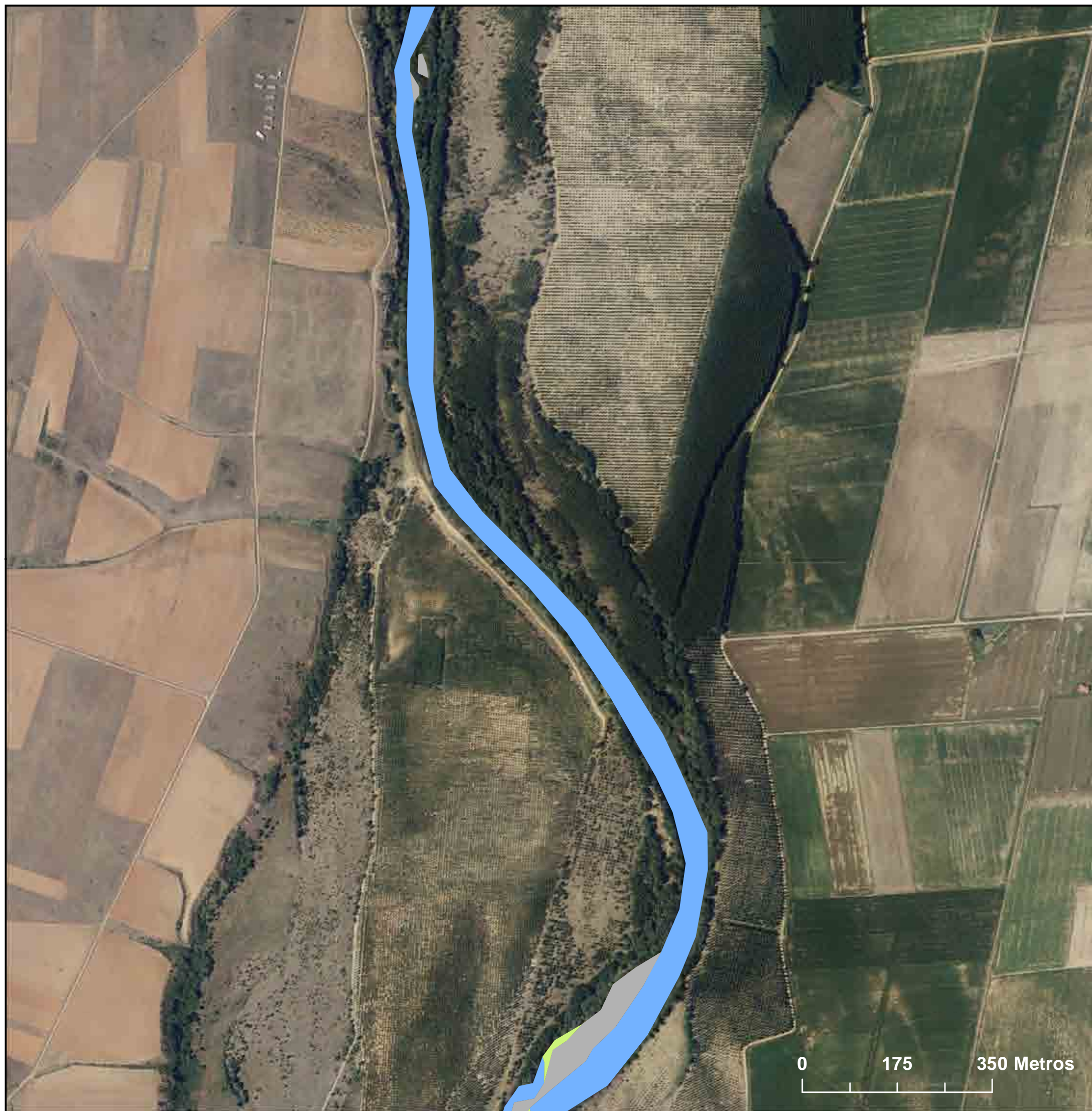
Proyección UTM. ETRS 89. Huso 30 Norte.
Elipsoide internacional.
Diciembre de 2018
Asistencia Técnica: UPC-Mastergeo
Fuentes de información: IGN
CHD
Elaboración propia de los autores






UNIVERSITAT POLITÈCNICA
DE CATALUNYA
BARCELONATECH



CARTOGRAFÍA DE USOS FLUVIALES EN EL RÍO BERNESGA SECTOR 16



USOS DEL SUELO (2017)

-  Barras
-  Lámina de agua
-  Primicolonizadoras

Proyección UTM. ETRS 89. Huso 30 Norte.
Elipsoide internacional.
Diciembre de 2018
Asistencia Técnica: UPC-Mastergeo
Fuentes de información: IGN
CHD
Elaboración propia de los autores






UNIVERSITAT POLITÈCNICA
DE CATALUNYA
BARCELONATECH



CARTOGRAFÍA DE USOS FLUVIALES EN EL RÍO BERNESGA SECTOR 17



USOS DEL SUELO (2017)

-  Barras
-  Lámina de agua
-  Primicolonizadoras

Proyección UTM. ETRS 89. Huso 30 Norte.
Elipsoide internacional.
Diciembre de 2018
Asistencia Técnica: UPC-Mastergeo
Fuentes de información: IGN
CHD
Elaboración propia de los autores



UNIVERSITAT POLITÈCNICA
DE CATALUNYA
BARCELONATECH

