

# Plan Hidrológico de la parte española de la Demarcación Hidrográfica del Duero Revisión de tercer ciclo (2022-2027)

## ANEJO 8.3 OBJETIVOS MEDIOAMBIENTALES

### Apéndice IV. RESULTADOS DE PATRICAL

OCTUBRE 2022

Confederación Hidrográfica del Duero O.A.





---

---

# *Informe de concentraciones mensuales de nitrato en los acuíferos por Demarcaciones*

## *Resultados del modelo y contraste*

sábado, 14 de noviembre de 2020

*x181\_acuhist\_c*

*Demarcación:*

***DUERO***

COD\_DEM

21

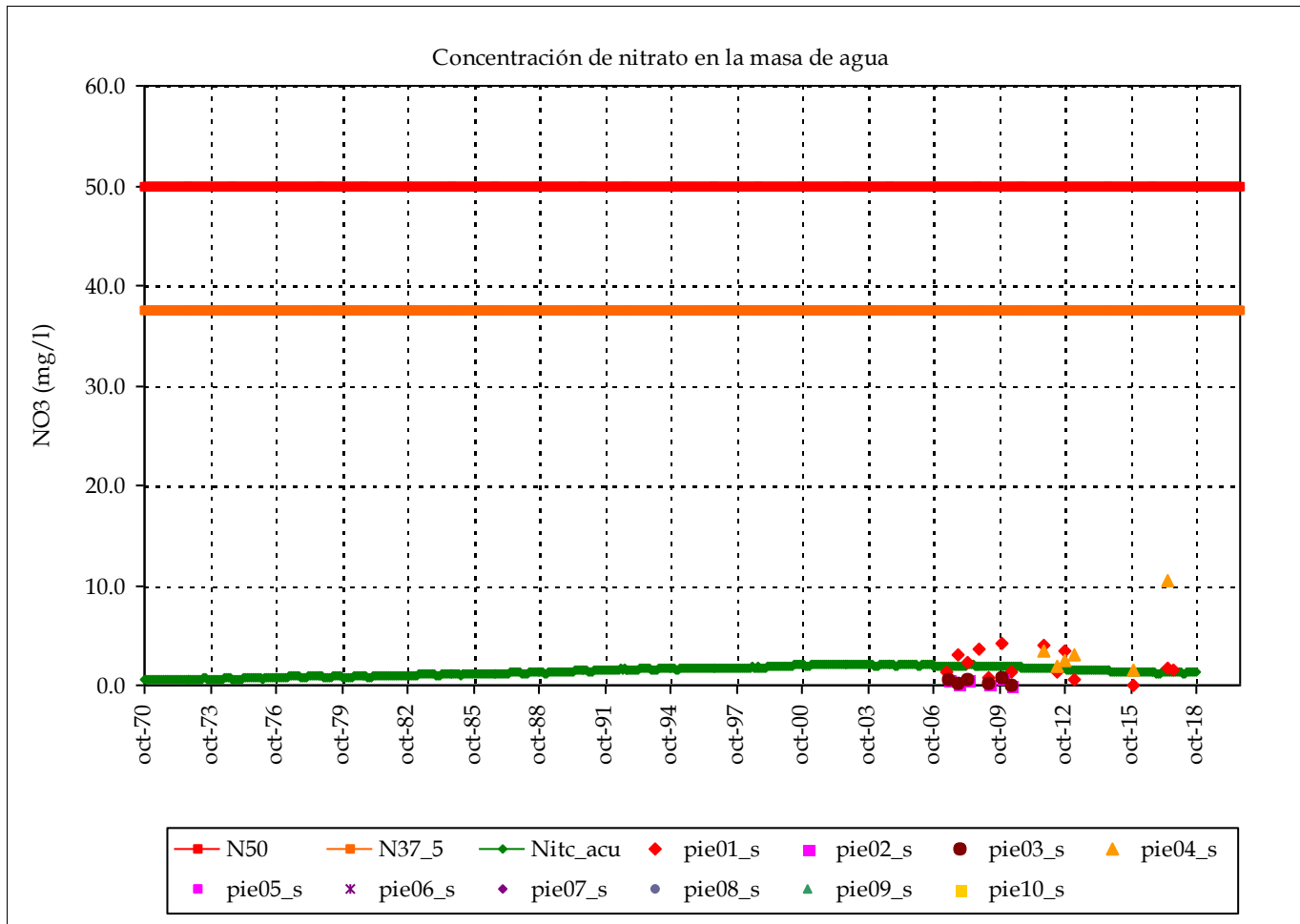


Masa de agua subterránea: Guardo (Bernesga)

Superf km2: 609

DUERO

codigo masa subterránea 2100130



	Punto 1	Punto 2
Nombre:	CA0201001	CA.02.01.008

Nivel medio:	1.9	0.4
Nivel máx:	4.2	0.7
Nivel min:	0.0	0.0

Nº lecturas:	17	6
Fecha Inicial:	01-may.-07	01-jun.-07
Fecha Final:	01-sep.-17	01-abr.-10
Rango:	4.20	0.70

Resultados modelo:

Nivel medio:	1.4
Nivel máx:	2.1
Nivel min:	0.5
Rango:	1.6
Desv est:	0.5

Punto 1: CA0201001  
 Punto 2: CA.02.01.008  
 Punto 3: CA0201008  
 Punto 4: CA0201009

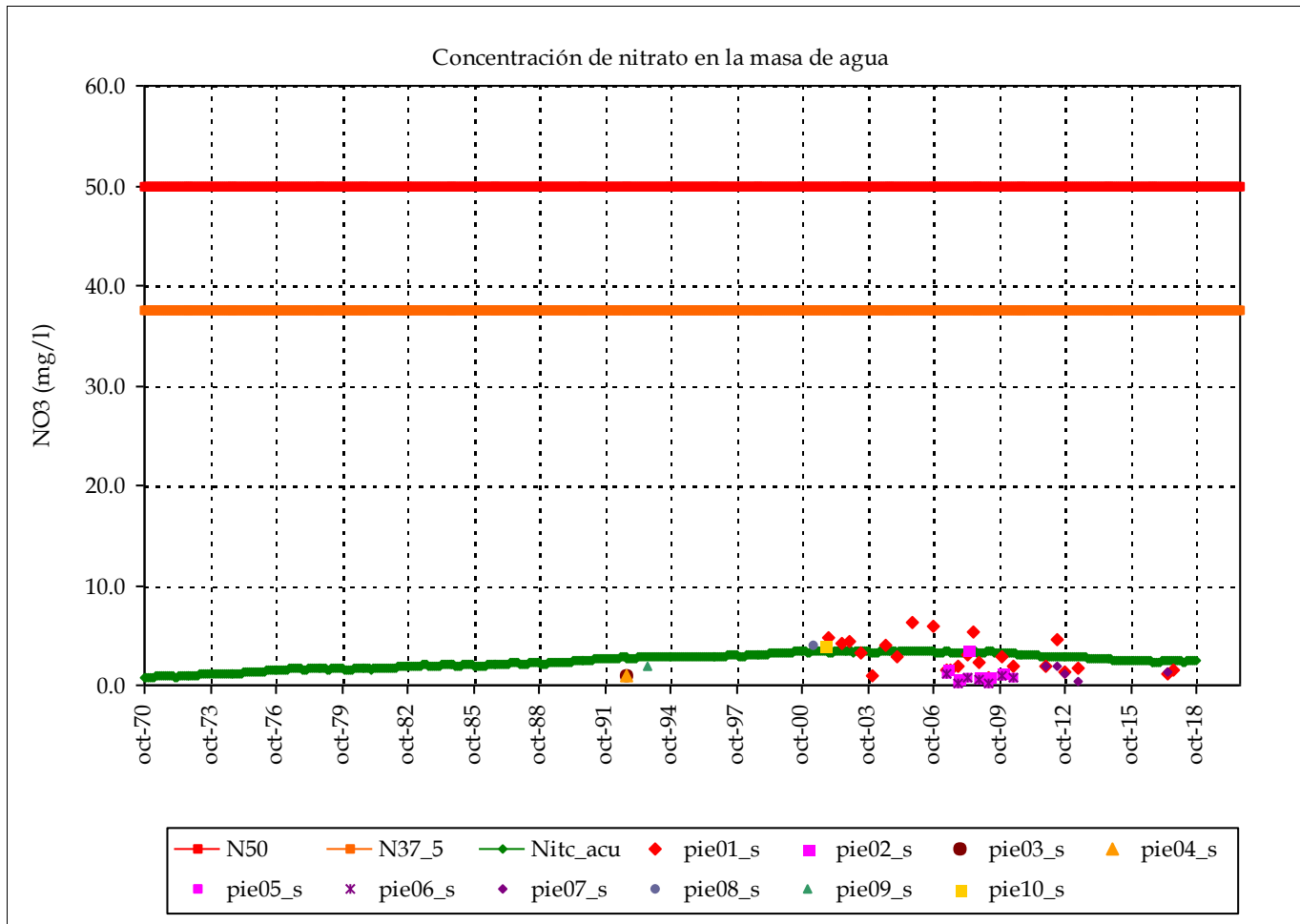
Punto 5:  
 Punto 6:  
 Punto 7:  
 Punto 8:  
 Punto 9:  
 Punto 10:

Masa de agua subterránea: Guardo (Porma)

Superf km2: 584

DUERO

codigo masa subterránea 2100160



	Punto 1	Punto 2
Nombre:	CA0201003	CA.02.01.003

Nivel medio:	2.7	1.6
Nivel máx:	6.2	3.6
Nivel min:	0.7	0.8

Nº lecturas:	32	6
Fecha Inicial:	01-dic.-01	01-may.-07
Fecha Final:	01-sep.-17	01-nov.-09
Rango:	5.50	2.83

Resultados modelo:

Nivel medio:	2.4
Nivel máx:	3.5
Nivel min:	0.7
Rango:	2.7
Desv est:	0.8

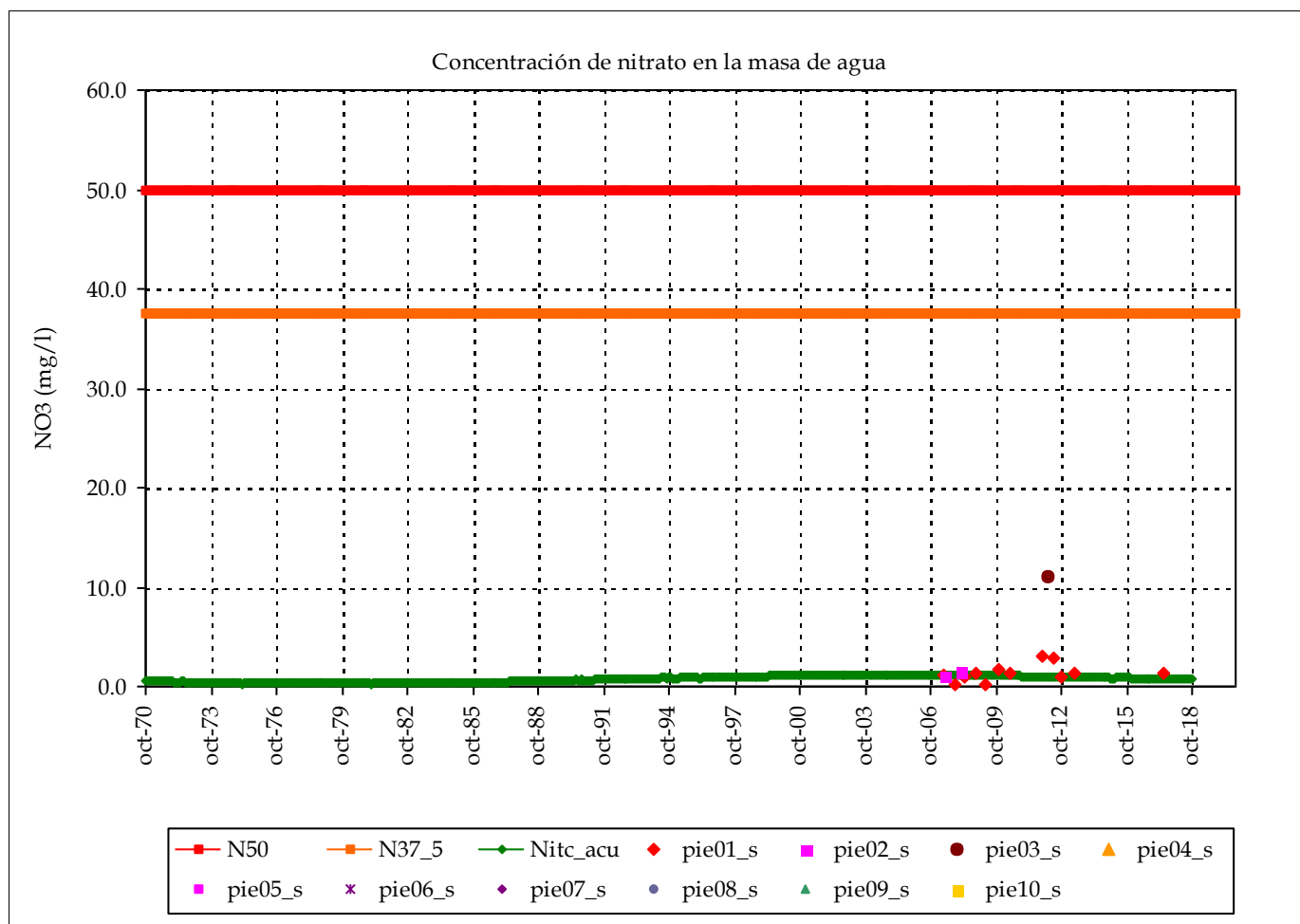
Punto 1:	CA0201003	Punto 5:	CA.02.01.007	Punto 9:	EG0202-01-1
Punto 2:	CA.02.01.003	Punto 6:	CA0201007	Punto 10:	EG021407-7-1
Punto 3:	DUIG000252	Punto 7:	CA0201010		
Punto 4:	DUIG000431	Punto 8:	DUIG000430		

Masa de agua subterránea: Guardo (Esla, emb Riaño)

Superf km2: 644

DUERO

codigo masa subterránea 2100180



	Punto 1	Punto 2
Nombre:	CA0201006	C012013002

Nivel medio:	1.4	1.4
Nivel máx:	3.0	1.6
Nivel min:	0.3	1.2

Nº lecturas:	13	2
Fecha Inicial:	01-may.-07	01-may.-07
Fecha Final:	01-jun.-17	01-feb.-08
Rango:	2.75	0.40

Resultados modelo:

Nivel medio:	0.7
Nivel máx:	1.2
Nivel min:	0.3
Rango:	0.9
Desv est:	0.3

Punto 1: CA0201006  
 Punto 2: C012013002  
 Punto 3: NOS01400004  
 Punto 4:

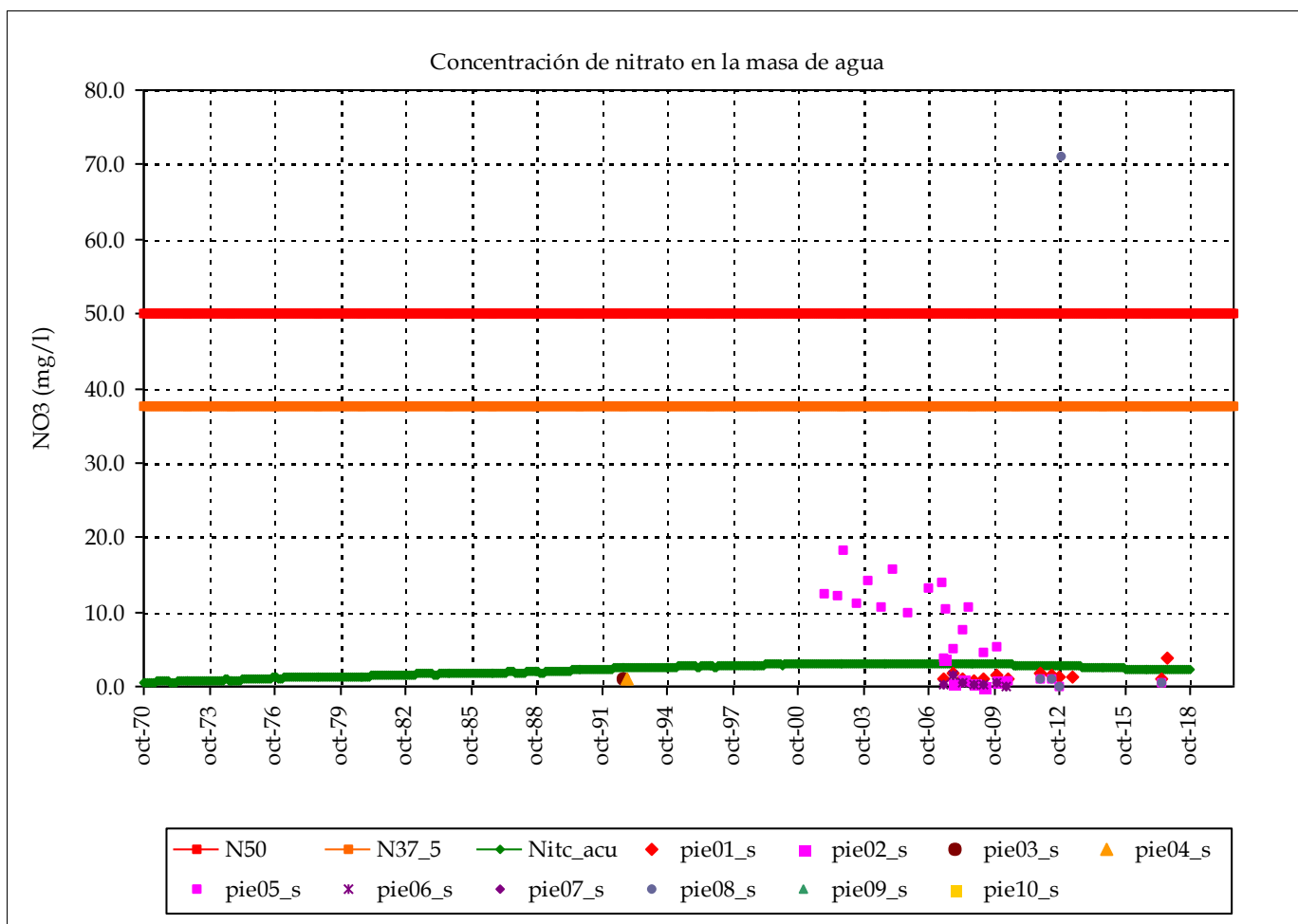
Punto 5:  
 Punto 6:  
 Punto 7:  
 Punto 8:  
 Punto 9:  
 Punto 10:

Masa de agua subterránea: Guardo (Esla)

Superf km2: 374

DUERO

codigo masa subterránea 2100190



	Punto 1	Punto 2
Nombre:	CA0201005	CA.02.01.004

Nivel medio:	1.6	1.1
Nivel máx:	3.7	3.7
Nivel min:	0.8	0.0

Nº lecturas:	15	6
Fecha Inicial:	01-jun.-07	01-jun.-07
Fecha Final:	01-sep.-17	01-nov.-09
Rango:	2.91	3.70

Resultados modelo:

Nivel medio:	2.2
Nivel máx:	3.2
Nivel min:	0.5
Rango:	2.7
Desv est:	0.8

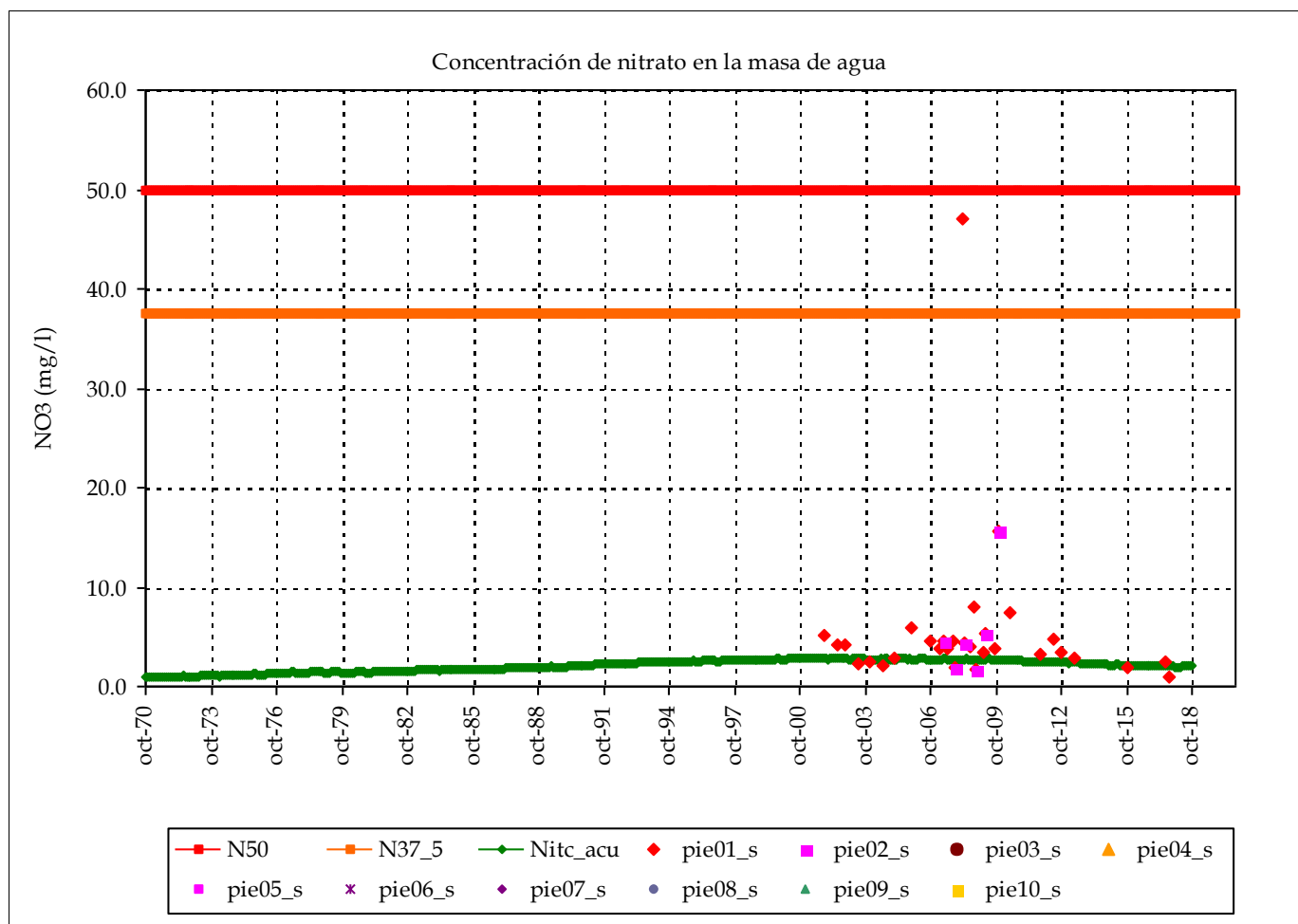
Punto 1:	CA0201005	Punto 5:	CA0201004	Punto 9:
Punto 2:	CA.02.01.004	Punto 6:	CA.02.09.058	Punto 10:
Punto 3:	DUIG000251	Punto 7:	CA0209001	
Punto 4:	EG021408-4-4	Punto 8:	CA0201011	

Masa de agua subterránea: La Pola de Gordón (rio Omaña)

Superf km2: 473

DUERO

codigo masa subterránea 2100220



Nombre: **Punto 1** CA0202005 **Punto 2** CA.02.02.013

Nivel medio:	5.2	5.6
Nivel máx:	47.1	15.6
Nivel min:	1.0	1.8

Nº lecturas: 34 6  
 Fecha Inicial: 01-nov.-01 01-may.-07  
 Fecha Final: 01-sep.-17 01-nov.-09  
 Rango: 46.10 13.80

Resultados modelo:

Nivel medio:	2.1
Nivel máx:	2.9
Nivel min:	0.9
Rango:	2.0
Desv est:	0.6

Punto 1: CA0202005  
 Punto 2: CA.02.02.013  
 Punto 3:  
 Punto 4:

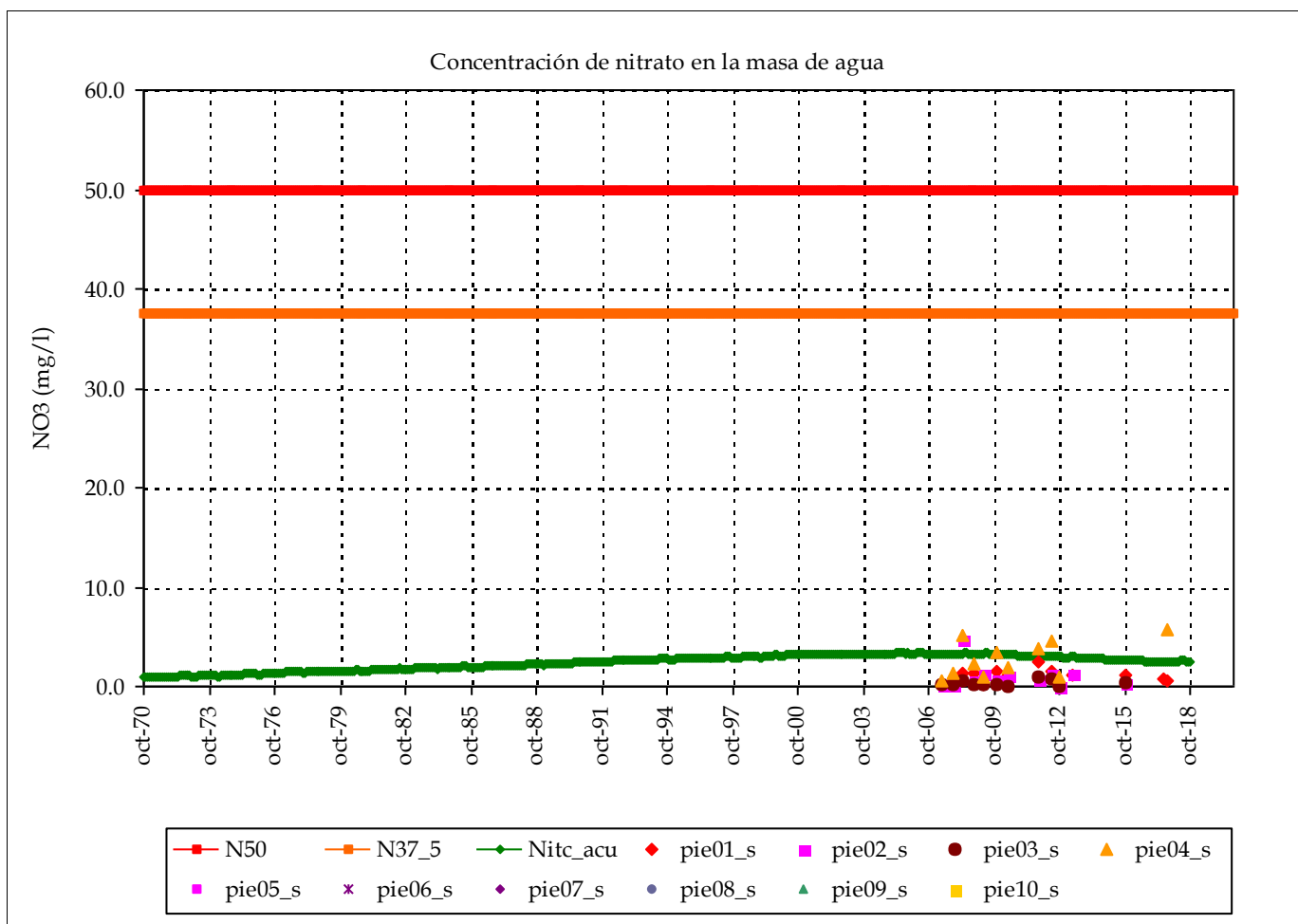
Punto 5:  
 Punto 6:  
 Punto 7:  
 Punto 8:  
 Punto 9:  
 Punto 10:

Masa de agua subterránea: La Pola de Gordón (rio Orbigo)

Superf km2: 683

DUERO

codigo masa subterránea 2100260



	Punto 1	Punto 2
Nombre:	CA0202003	CA0202001

Nivel medio:	1.0	1.0
Nivel máx:	2.5	4.8
Nivel min:	0.0	0.0

Nº lecturas:	17	13
Fecha Inicial:	01-may.-07	01-may.-07
Fecha Final:	01-sep.-17	01-oct.-15
Rango:	2.50	4.80

Resultados modelo:

Nivel medio:	2.4
Nivel máx:	3.4
Nivel min:	0.9
Rango:	2.5
Desv est:	0.8

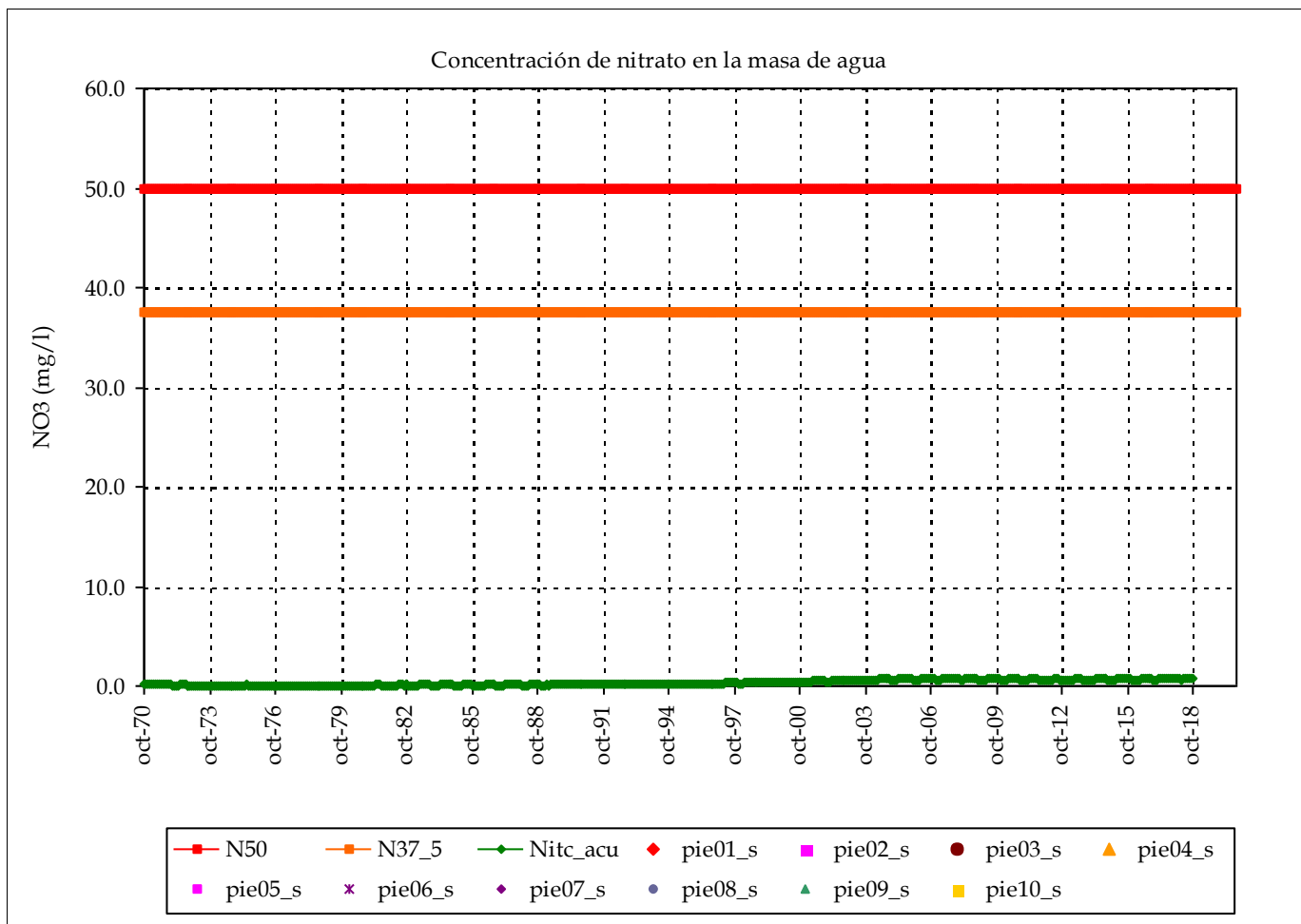
Punto 1:	CA0202003	Punto 5:	Punto 9:
Punto 2:	CA0202001	Punto 6:	Punto 10:
Punto 3:	CA0202002	Punto 7:	
Punto 4:	CA0202004	Punto 8:	

Masa de agua subterránea: Cervera de Pisuerga (río Carrión)

Superf km2: 421

DUERO

codigo masa subterránea 2100320



Punto 1 Punto 2

Nombre:

Nivel medio:

Nivel máx:

Nivel min:

Nº lecturas:

Fecha Inicial:

Fecha Final:

Rango:

Resultados modelo:

Nivel medio: 0.3

Nivel máx: 0.8

Nivel min: 0.0

Rango: 0.8

Desv est: 0.3

Punto 1:

Punto 2:

Punto 3:

Punto 4:

Punto 5:

Punto 6:

Punto 7:

Punto 8:

Punto 9:

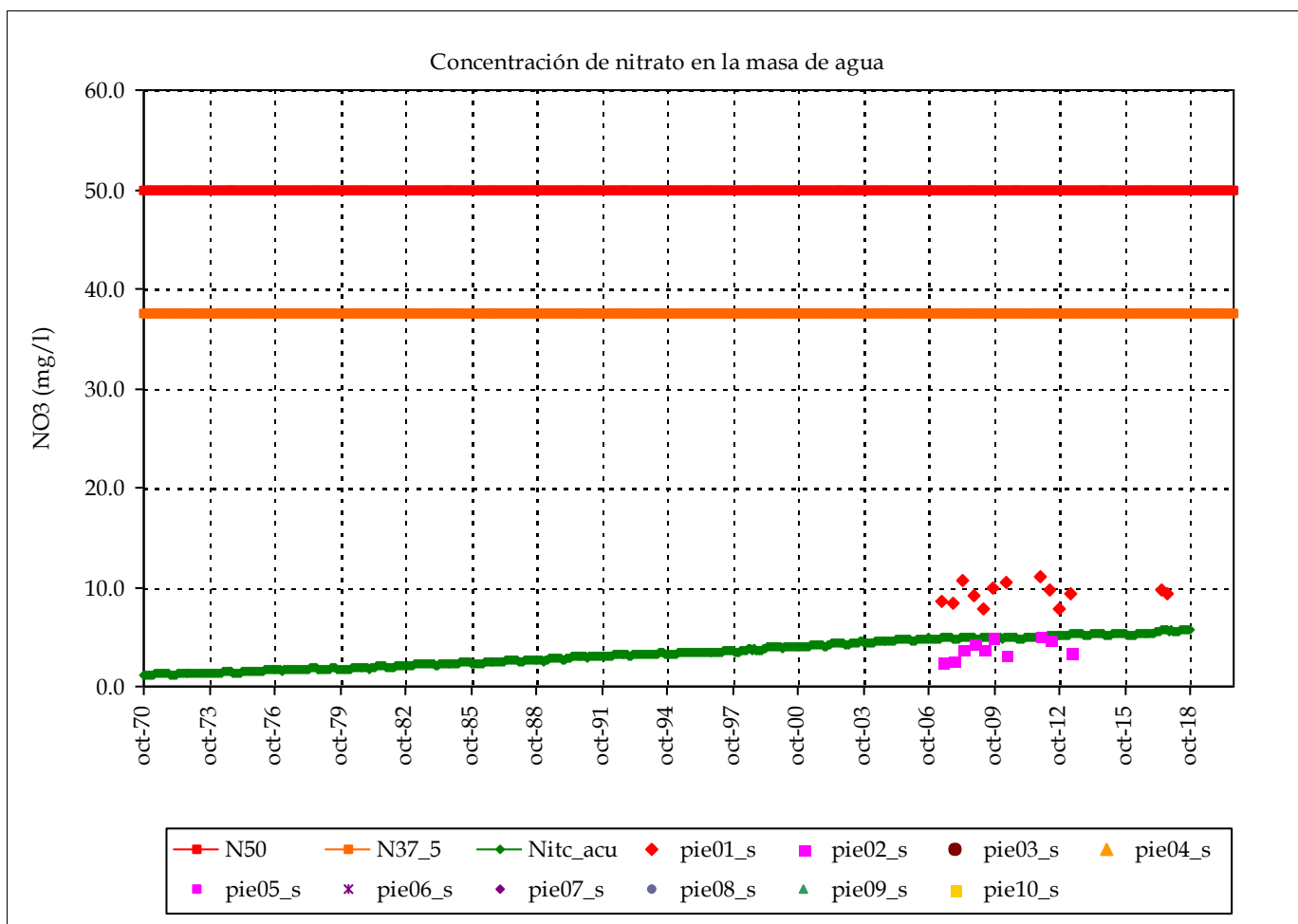
Punto 10:

Masa de agua subterránea: Cervera de Pisuerga (río Pisuerga)

Superf km2: 555

DUERO

codigo masa subterránea 2100360



	Punto 1	Punto 2
Nombre:	CA0203005	CA0203004

Nivel medio:	9.4	3.9
Nivel máx:	11.0	5.2
Nivel min:	7.8	2.5

Nº lecturas:	15	10
Fecha Inicial:	01-may.-07	01-may.-07
Fecha Final:	01-sep.-17	01-abr.-13
Rango:	3.20	2.70

Resultados modelo:

Nivel medio:	3.4
Nivel máx:	5.7
Nivel min:	1.1
Rango:	4.6
Desv est:	1.4

Punto 1: CA0203005  
 Punto 2: CA0203004  
 Punto 3:  
 Punto 4:

Punto 5:  
 Punto 6:  
 Punto 7:  
 Punto 8:  
 Punto 9:  
 Punto 10:

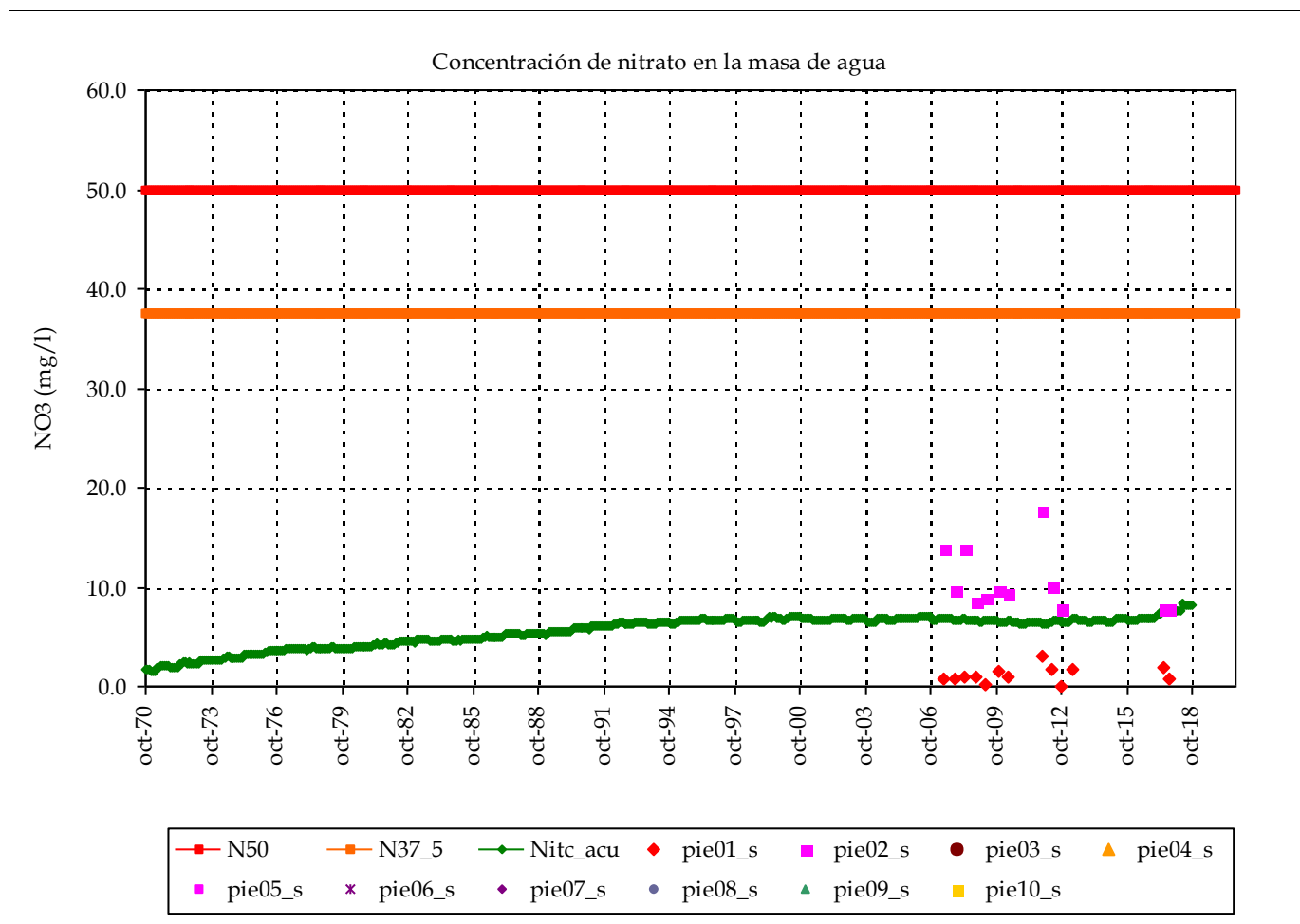


Masa de agua subterránea: Cervera de Pisuerga (cabecera Valdavía)

Superf km2: 102

DUERO

codigo masa subterránea 2100390



	Punto 1	Punto 2
Nombre:	CA0203001	CA0206010

Nivel medio:	1.2	10.1
Nivel máx:	3.1	17.8
Nivel min:	0.0	7.8

Nº lecturas:	15	14
Fecha Inicial:	01-may.-07	01-may.-07
Fecha Final:	01-sep.-17	01-sep.-17
Rango:	3.10	10.00

Resultados modelo:

Nivel medio:	5.6
Nivel máx:	8.3
Nivel min:	1.6
Rango:	6.7
Desv est:	1.5

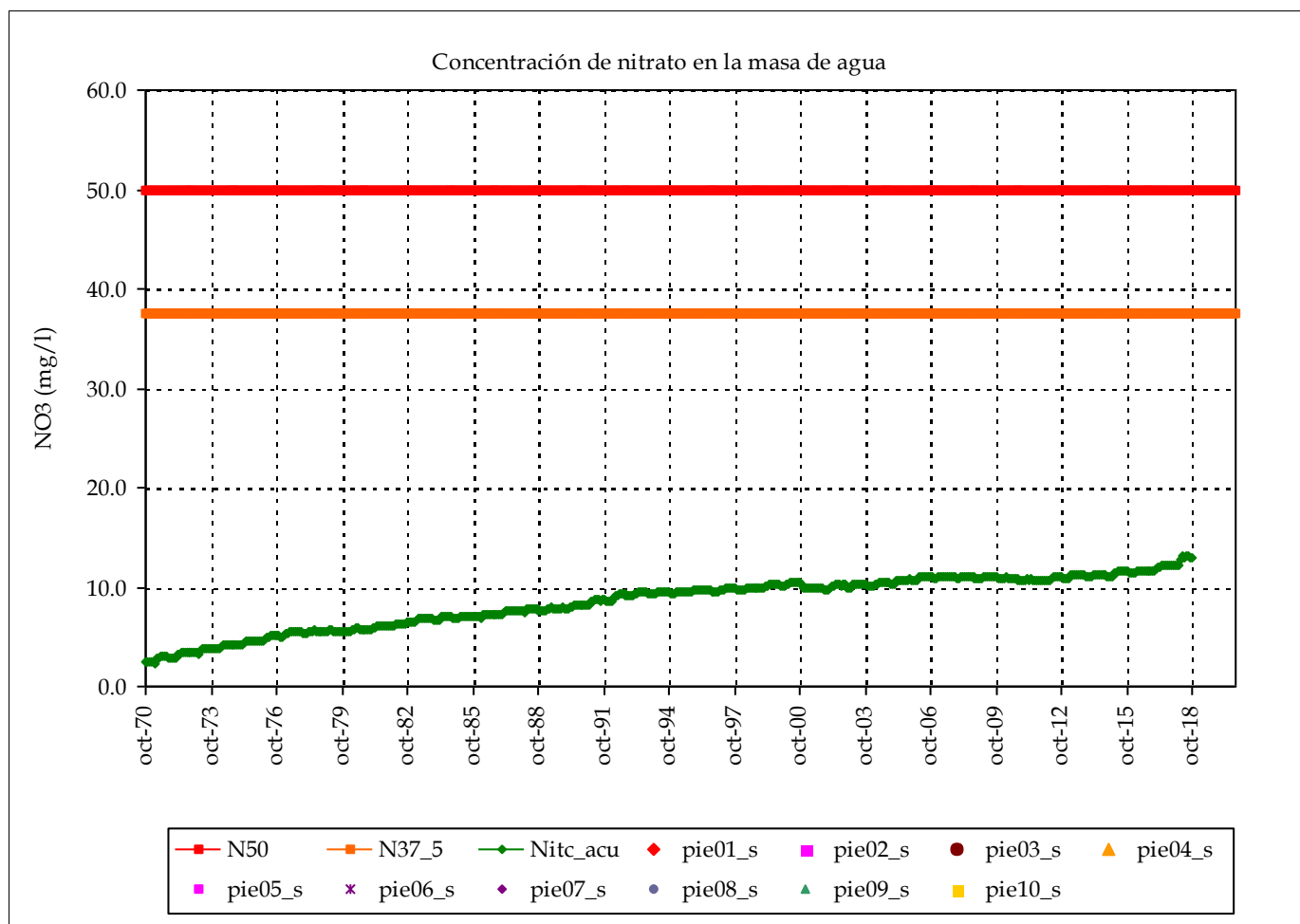
Punto 1:	CA0203001	Punto 5:	
Punto 2:	CA0206010	Punto 6:	
Punto 3:		Punto 7:	
Punto 4:		Punto 8:	
		Punto 9:	
		Punto 10:	

Masa de agua subterránea: Quintanilla-Peñahoradada (Emb Aguilar de Campoo)

Superf km2: 131

DUERO

codigo masa subterránea 2100410



Punto 1 Punto 2

Nombre:

Nivel medio:

Nivel máx:

Nivel min:

Nº lecturas:

Fecha Inicial:

Fecha Final:

Rango:

Resultados modelo:

Nivel medio: 8.5

Nivel máx: 13.1

Nivel min: 2.4

Rango: 10.7

Desv est: 2.6

Punto 1:

Punto 2:

Punto 3:

Punto 4:

Punto 5:

Punto 6:

Punto 7:

Punto 8:

Punto 9:

Punto 10:

Masa de agua subterránea: Quintanilla-Peñahoradada (cabecera río Camesa)

Superf km2: 113

DUERO

codigo masa subterránea 2100420

Punto 1 Punto 2

Nombre:

Nivel medio:

Nivel máx:

Nivel min:

Nº lecturas:

Fecha Inicial:

Fecha Final:

Rango:

Resultados modelo:

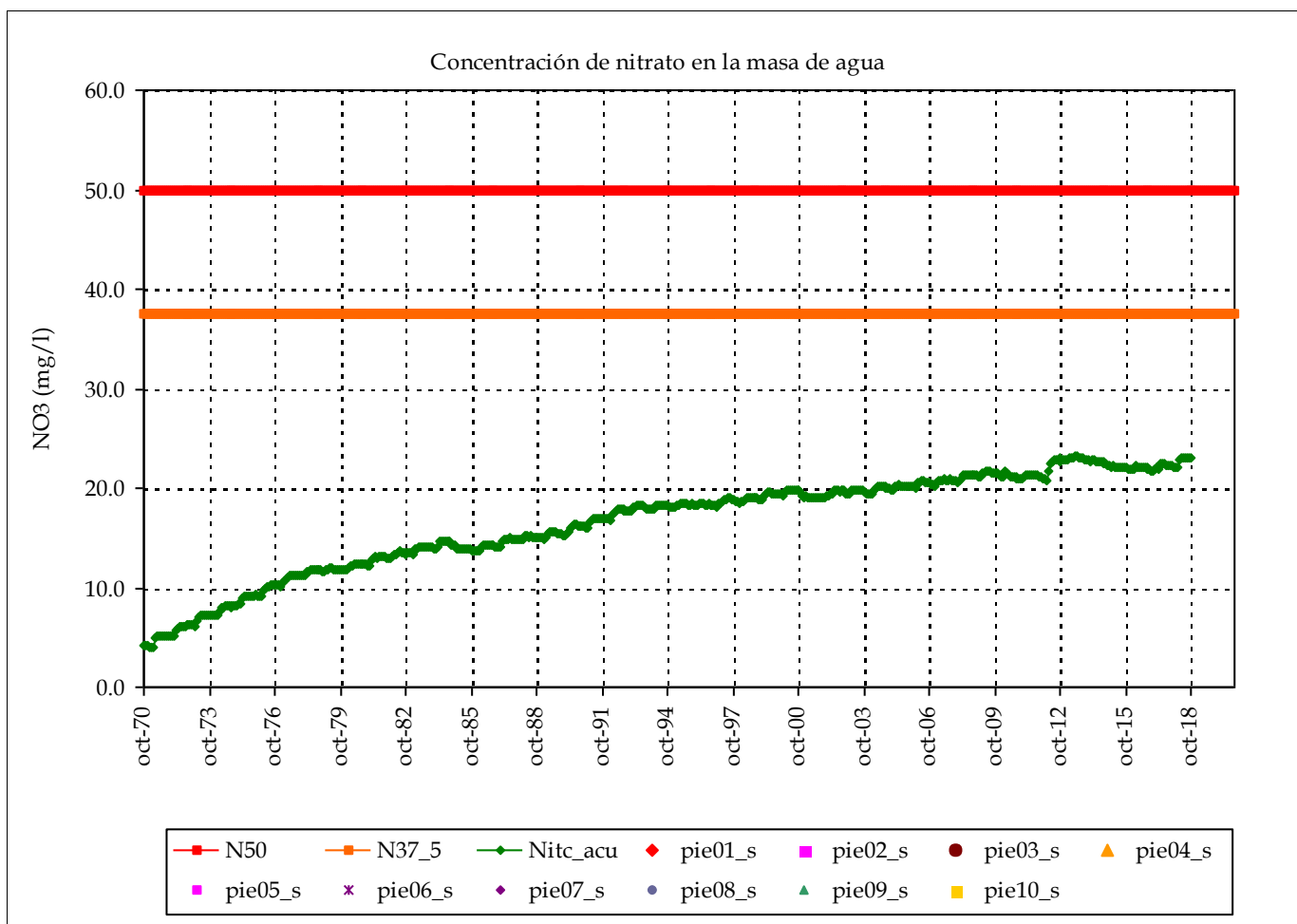
Nivel medio: 16.6

Nivel máx: 23.2

Nivel min: 4.1

Rango: 19.1

Desv est: 4.9



Punto 1:

Punto 2:

Punto 3:

Punto 4:

Punto 5:

Punto 6:

Punto 7:

Punto 8:

Punto 9:

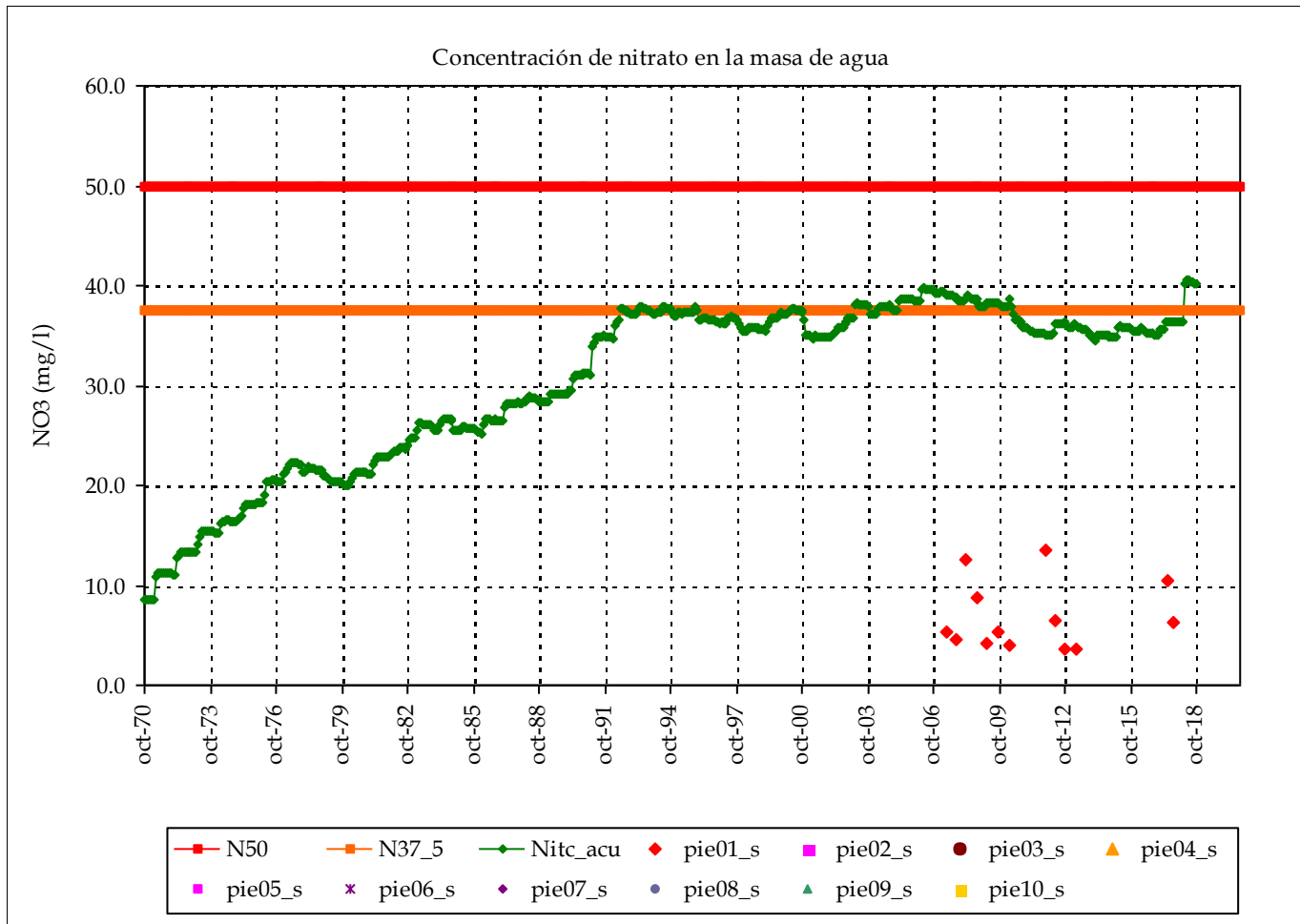
Punto 10:

Masa de agua subterránea: Quintanilla-Peñahoradada (río Hoz)

Superf km2: 91

DUERO

codigo masa subterránea 2100430



Nombre: **Punto 1** **Punto 2**  
CA0204002

Nivel medio:	7.0
Nivel máx:	13.6
Nivel min:	3.7

Nº lecturas: 15  
Fecha Inicial: 01-may.-07  
Fecha Final: 01-sep.-17  
Rango: 9.91

**Resultados modelo:**

Nivel medio:	30.5
Nivel máx:	40.6
Nivel min:	8.5
Rango:	32.1
Desv est:	8.3

**Punto 1:** CA0204002  
**Punto 2:**  
**Punto 3:**  
**Punto 4:**

**Punto 5:**  
**Punto 6:**  
**Punto 7:**  
**Punto 8:**

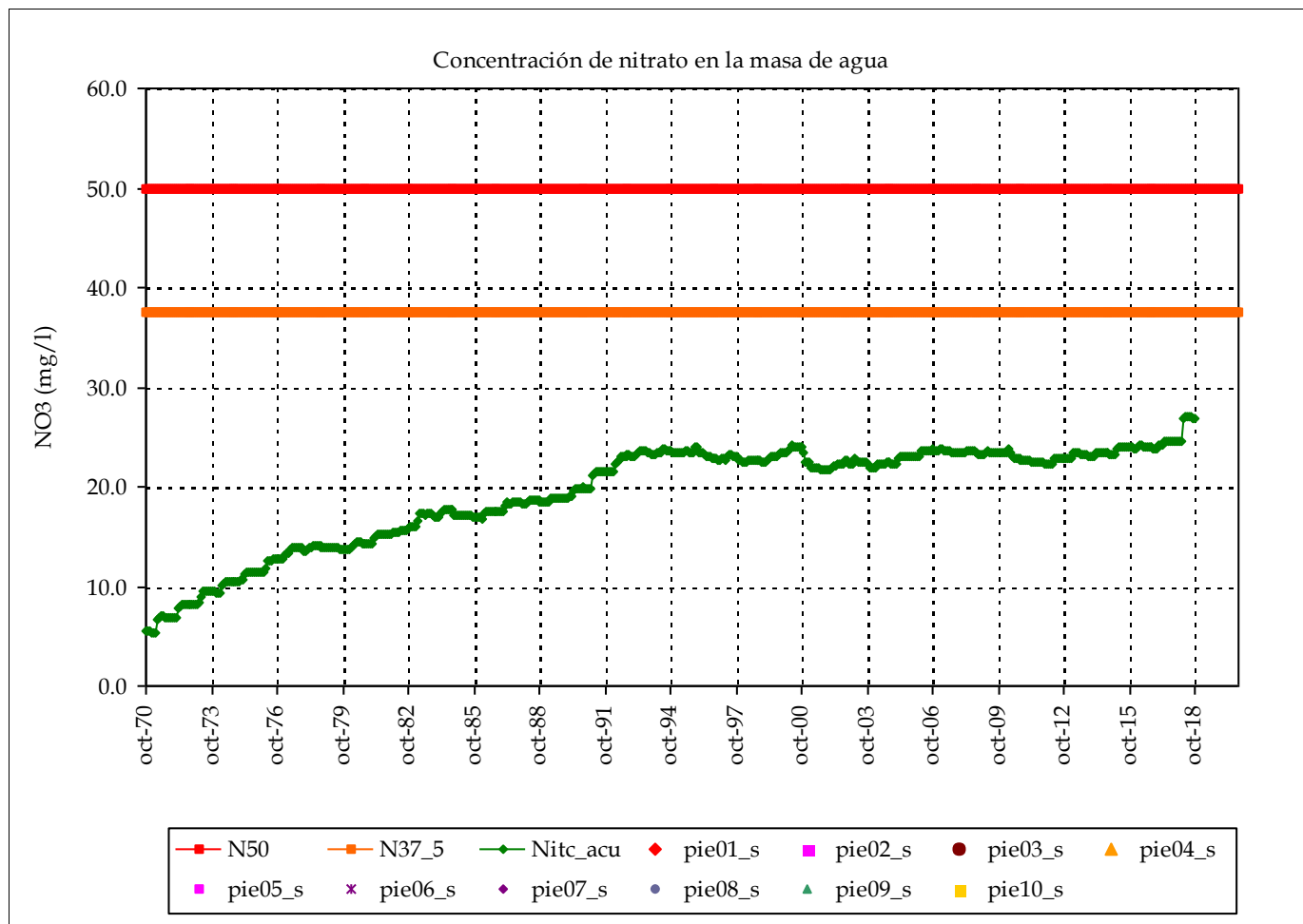
**Punto 9:**  
**Punto 10:**

Masa de agua subterránea: Quintanilla-Peñahoradada (cabecera río Pisuerga)

Superf km2: 249

DUERO

codigo masa subterránea 2100440



Punto 1 Punto 2

Nombre:

Nivel medio:
Nivel máx:
Nivel min:

Nº lecturas:

Fecha Inicial:

Fecha Final:

Rango:

**Resultados modelo:**

Nivel medio:	19.4
Nivel máx:	27.1
Nivel min:	5.4
Rango:	21.7
Desv est:	5.1

Punto 1:

Punto 2:

Punto 3:

Punto 4:

Punto 5:

Punto 6:

Punto 7:

Punto 8:

Punto 9:

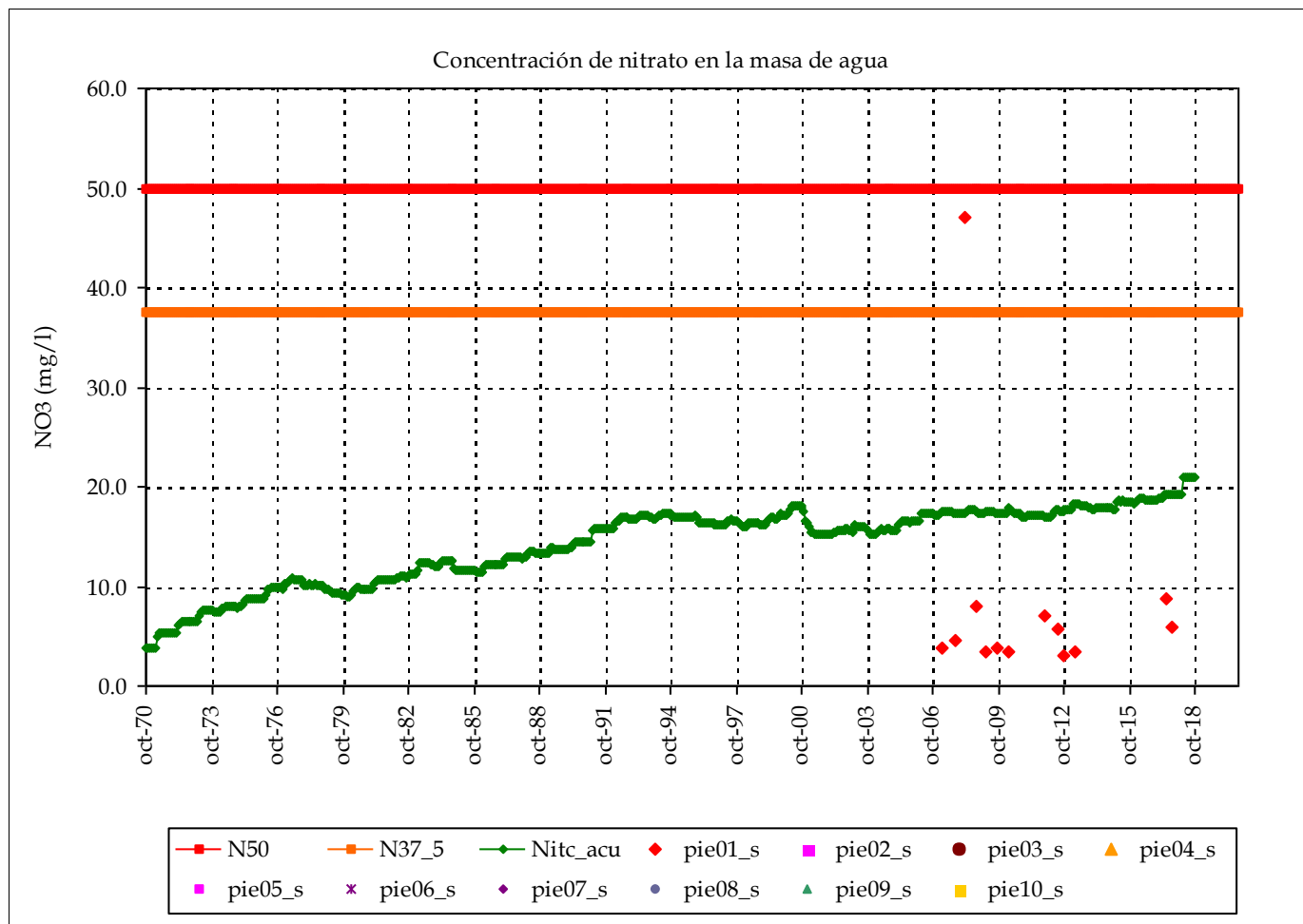
Punto 10:

Masa de agua subterránea: Quintanilla-Peñahoradada (cabecera río Odra)

Superf km2: 111

DUERO

codigo masa subterránea 2100450



Punto 1 Punto 2  
Nombre: CA0204003

Nivel medio:	8.2
Nivel máx:	47.1
Nivel min:	3.0

Nº lecturas: 15  
Fecha Inicial: 01-mar.-07  
Fecha Final: 01-sep.-17  
Rango: 44.10

Resultados modelo:

Nivel medio:	14.2
Nivel máx:	21.0
Nivel min:	3.8
Rango:	17.2
Desv est:	3.8

Punto 1: CA0204003  
Punto 2:  
Punto 3:  
Punto 4:

Punto 5:  
Punto 6:  
Punto 7:  
Punto 8:

Punto 9:  
Punto 10:

Masa de agua subterránea: Quintanilla-Peñahoradada (cabecera río Brulles)

Superf km2: 54

DUERO

codigo masa subterránea 2100460

Punto 1 Punto 2

Nombre:

Nivel medio:

Nivel máx:

Nivel min:

Nº lecturas:

Fecha Inicial:

Fecha Final:

Rango:

Resultados modelo:

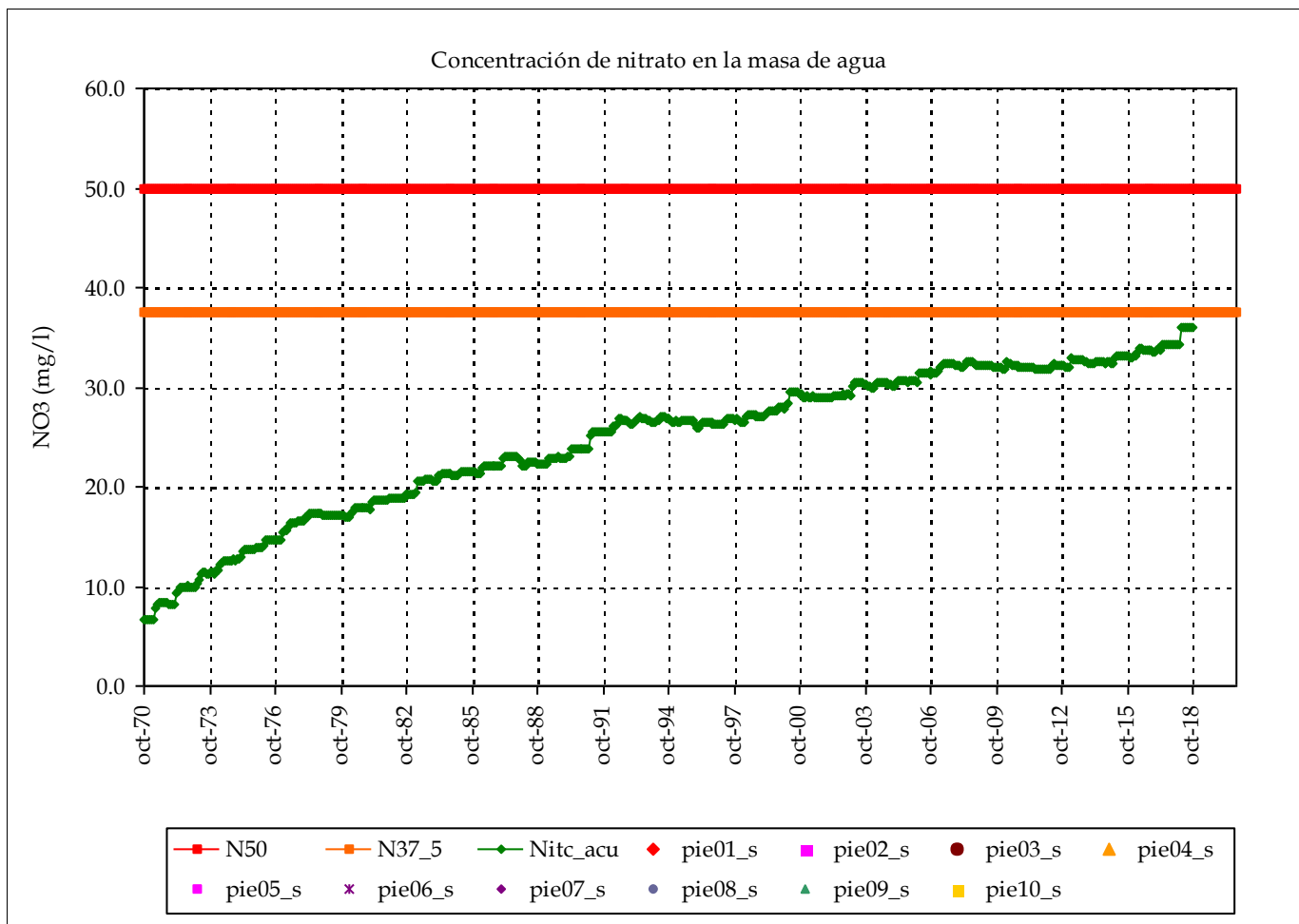
Nivel medio: 24.7

Nivel máx: 36.1

Nivel min: 6.6

Rango: 29.5

Desv est: 7.3



Punto 1:

Punto 2:

Punto 3:

Punto 4:

Punto 5:

Punto 6:

Punto 7:

Punto 8:

Punto 9:

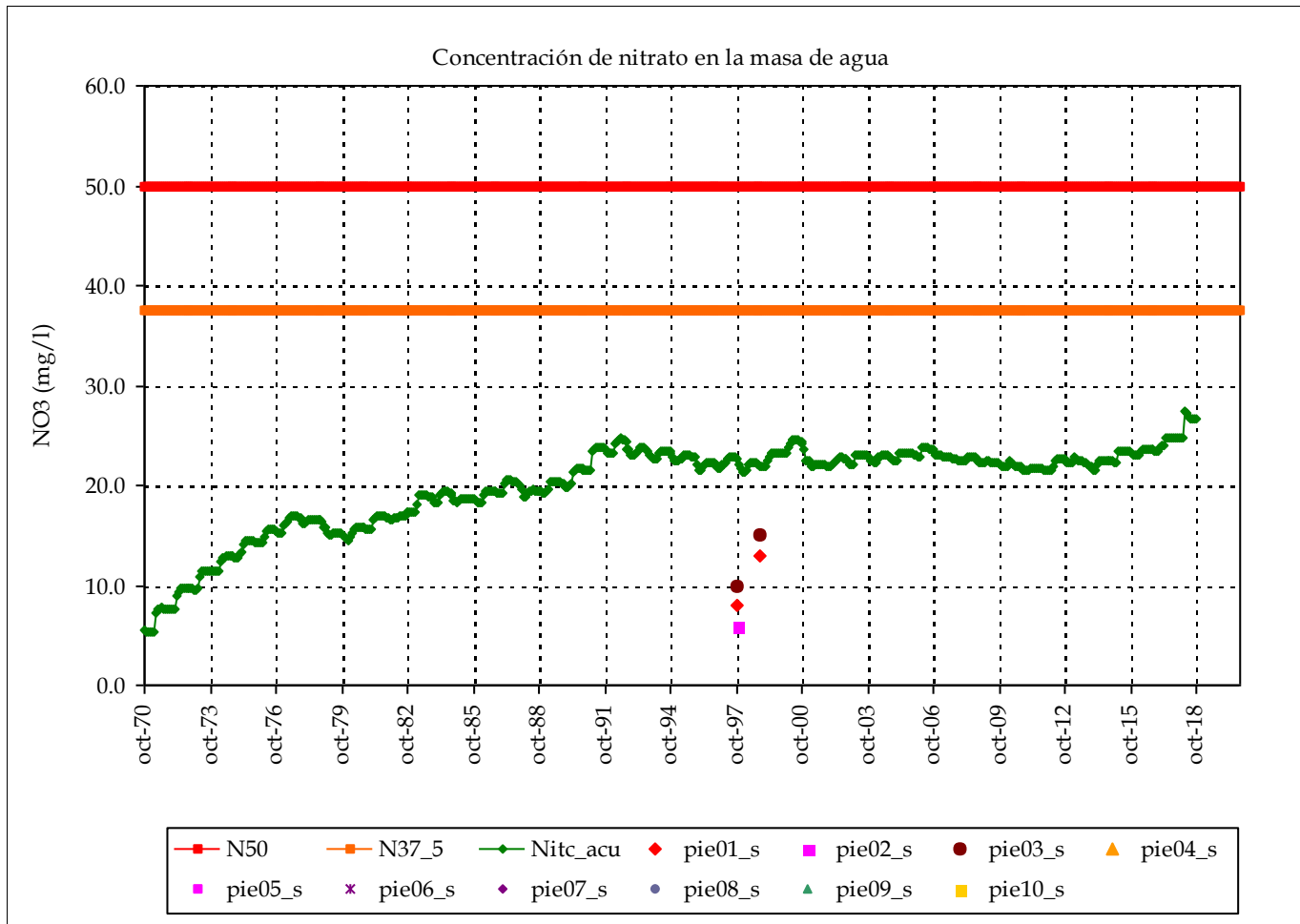
Punto 10:

Masa de agua subterránea: Quintanilla-Peñahoradada (río Urbell)

Superf km2: 150

DUERO

codigo masa subterránea 2100470



	<b>Punto 1</b>	<b>Punto 2</b>
Nombre:	EG09190950001	EG09190950006

Nivel medio:	10.4	6.0
Nivel máx:	12.9	6.0
Nivel min:	8.0	6.0

Nº lecturas:	2	1
Fecha Inicial:	01-oct.-97	01-oct.-97
Fecha Final:	01-nov.-98	01-oct.-97
Rango:	4.90	0.00

**Resultados modelo:**

Nivel medio:	20.0
Nivel máx:	27.4
Nivel min:	5.4
Rango:	22.1
Desv est:	4.3

<b>Punto 1:</b>	EG09190950001	<b>Punto 5:</b>	
<b>Punto 2:</b>	EG09190950006	<b>Punto 6:</b>	
<b>Punto 3:</b>	EG09190950007	<b>Punto 7:</b>	
<b>Punto 4:</b>		<b>Punto 8:</b>	
		<b>Punto 9:</b>	
		<b>Punto 10:</b>	

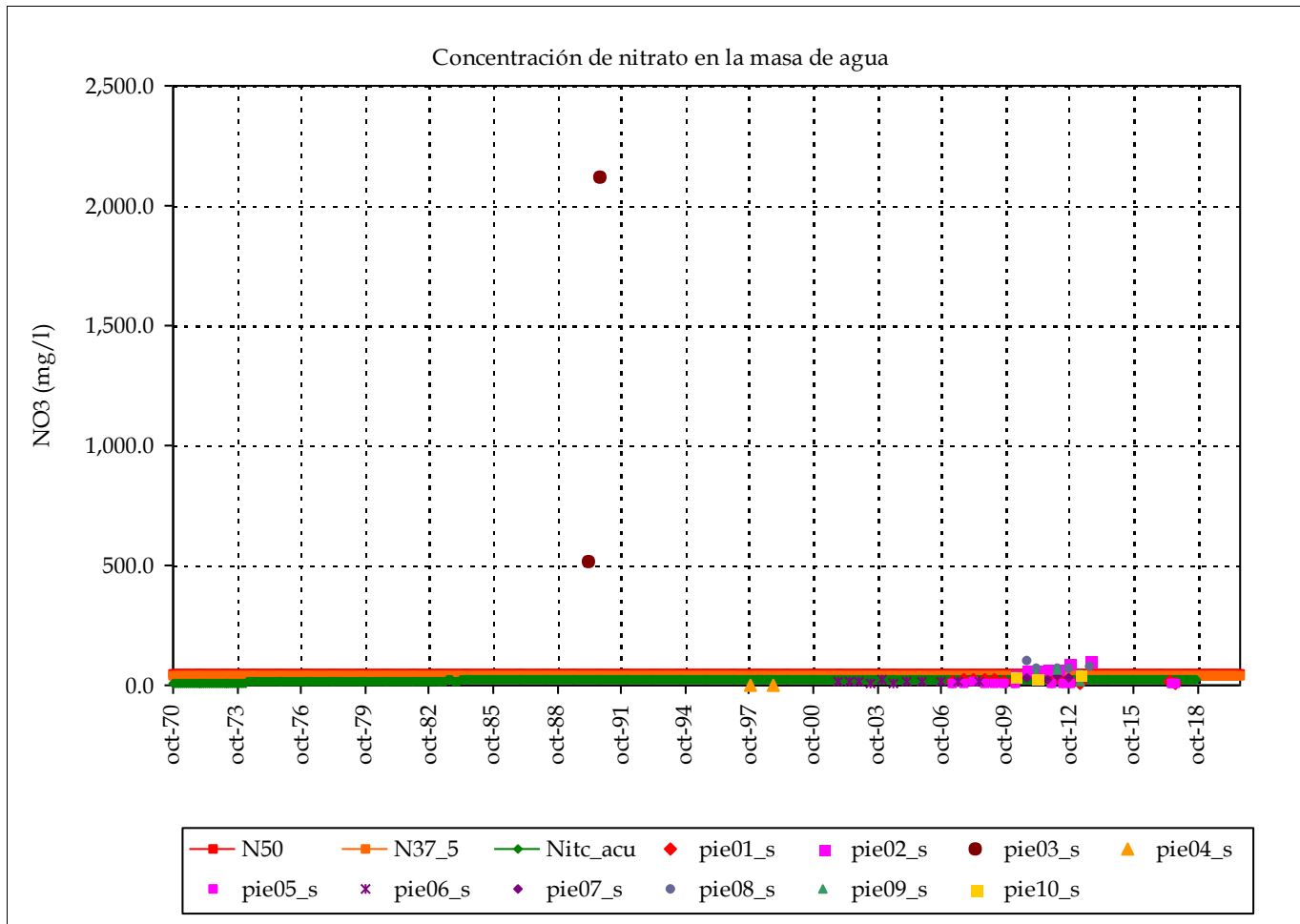


Masa de agua subterránea: Quintanilla-Peñahoradada (río Ubierno, fabrica)

Superf km2: 114

DUERO

codigo masa subterránea 2100480



	Punto 1	Punto 2
Nombre:	CA0204004	090761

Nivel medio:	16.5	70.9
Nivel máx:	27.0	99.5
Nivel min:	9.5	48.7

Nº lecturas:	15	8
Fecha Inicial:	01-abr.-07	01-mar.-10
Fecha Final:	01-sep.-17	01-sep.-13
Rango:	17.50	50.80

Resultados modelo:

Nivel medio:	21.2
Nivel máx:	27.1
Nivel min:	6.4
Rango:	20.7
Desv est:	4.7

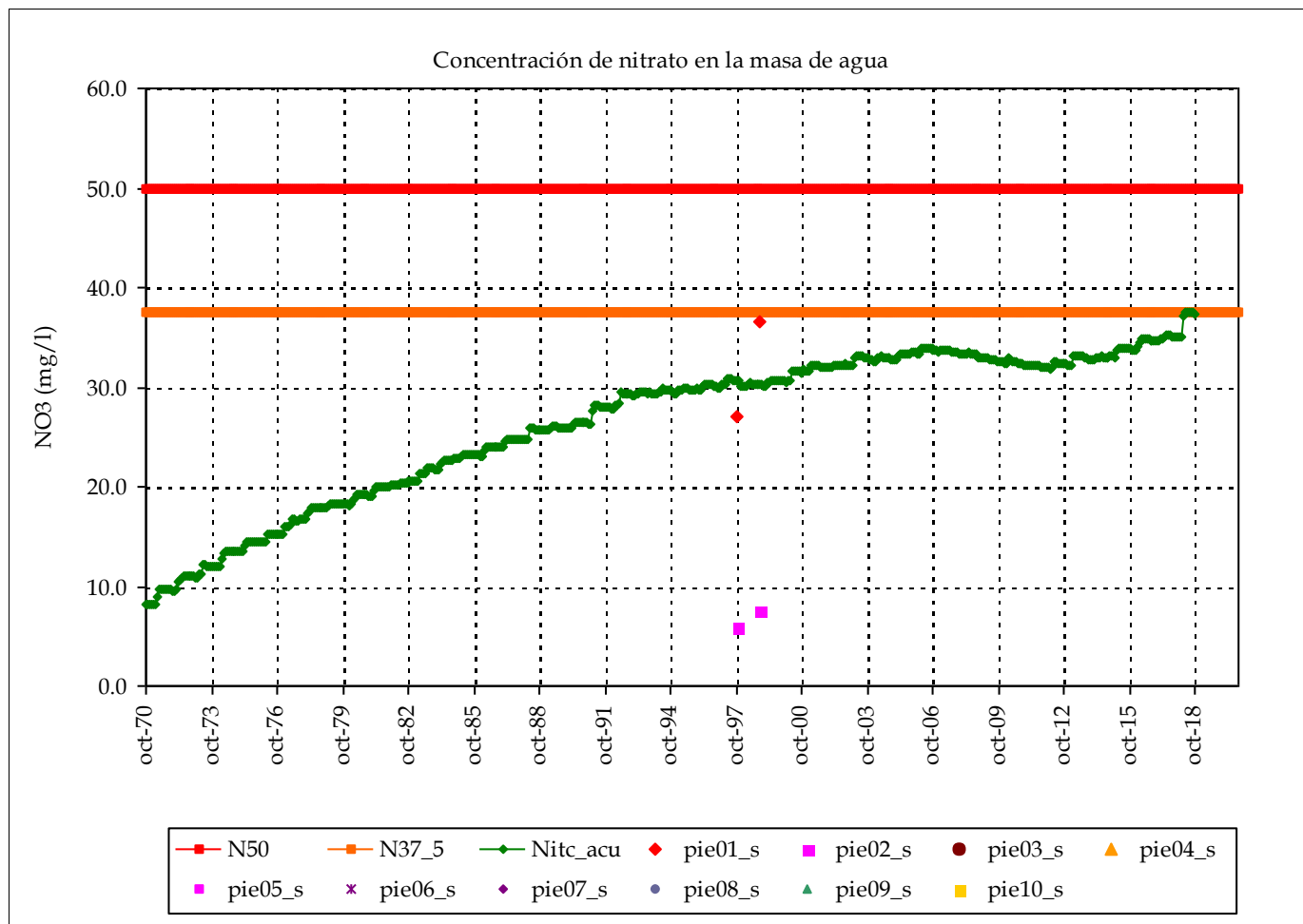
Punto 1:	CA0204004	Punto 5:	CA0216007	Punto 9:	090764
Punto 2:	090761	Punto 6:	CA0202006	Punto 10:	090763
Punto 3:	DUIG000305	Punto 7:	090766		
Punto 4:	EG09190970002	Punto 8:	090762		

Masa de agua subterránea: Quintanilla-Peñahoradada (río Arlanzón)

Superf km2: 69

DUERO

codigo masa subterránea 2100490



	Punto 1	Punto 2
Nombre:	EG09201010007	EG09201010017

Nivel medio:	31.8	6.8
Nivel máx:	36.6	7.6
Nivel min:	27.0	6.0

Nº lecturas:	2	2
Fecha Inicial:	01-oct.-97	01-oct.-97
Fecha Final:	01-nov.-98	01-nov.-98
Rango:	9.60	1.60

Resultados modelo:

Nivel medio:	26.4
Nivel máx:	37.5
Nivel min:	8.2
Rango:	29.4
Desv est:	7.5

Punto 1: EG09201010007  
 Punto 2: EG09201010017  
 Punto 3:  
 Punto 4:

Punto 5:  
 Punto 6:  
 Punto 7:  
 Punto 8:

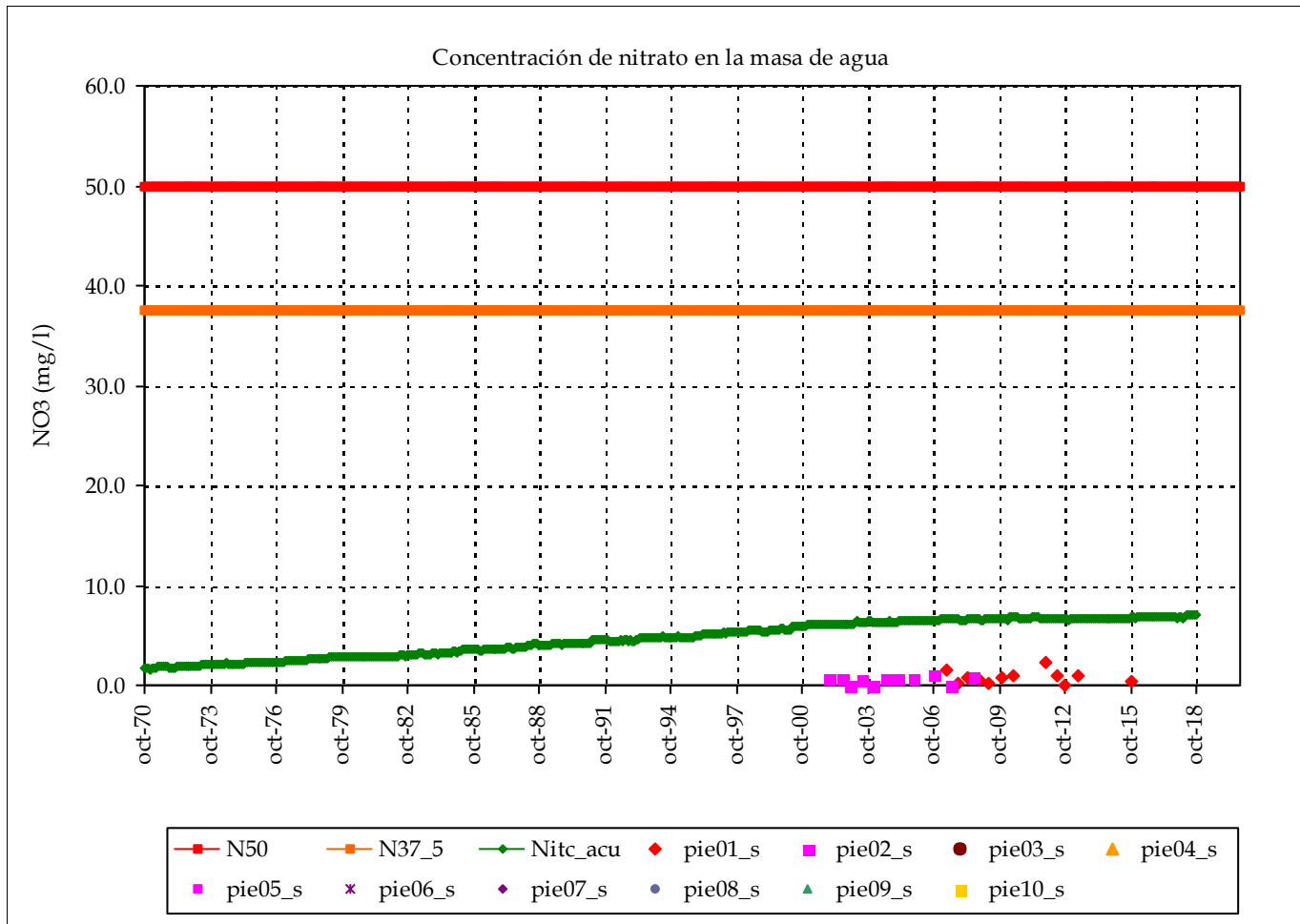
Punto 9:  
 Punto 10:

Masa de agua subterránea: Terciario y Cuaternario del Tuerto-Esla (rio Orbigo)

Superf km2: 310

DUERO

codigo masa subterránea 2100512



	Punto 1	Punto 2
Nombre:	CA0205005	CA0206108

Nivel medio:	0.8	0.6
Nivel máx:	2.3	1.1
Nivel min:	0.0	0.0

Nº lecturas:	13	11
Fecha Inicial:	01-may.-07	01-dic.-01
Fecha Final:	01-oct.-15	01-jul.-08
Rango:	2.30	1.10

Resultados modelo:

Nivel medio:	4.7
Nivel máx:	7.0
Nivel min:	1.6
Rango:	5.4
Desv est:	1.7

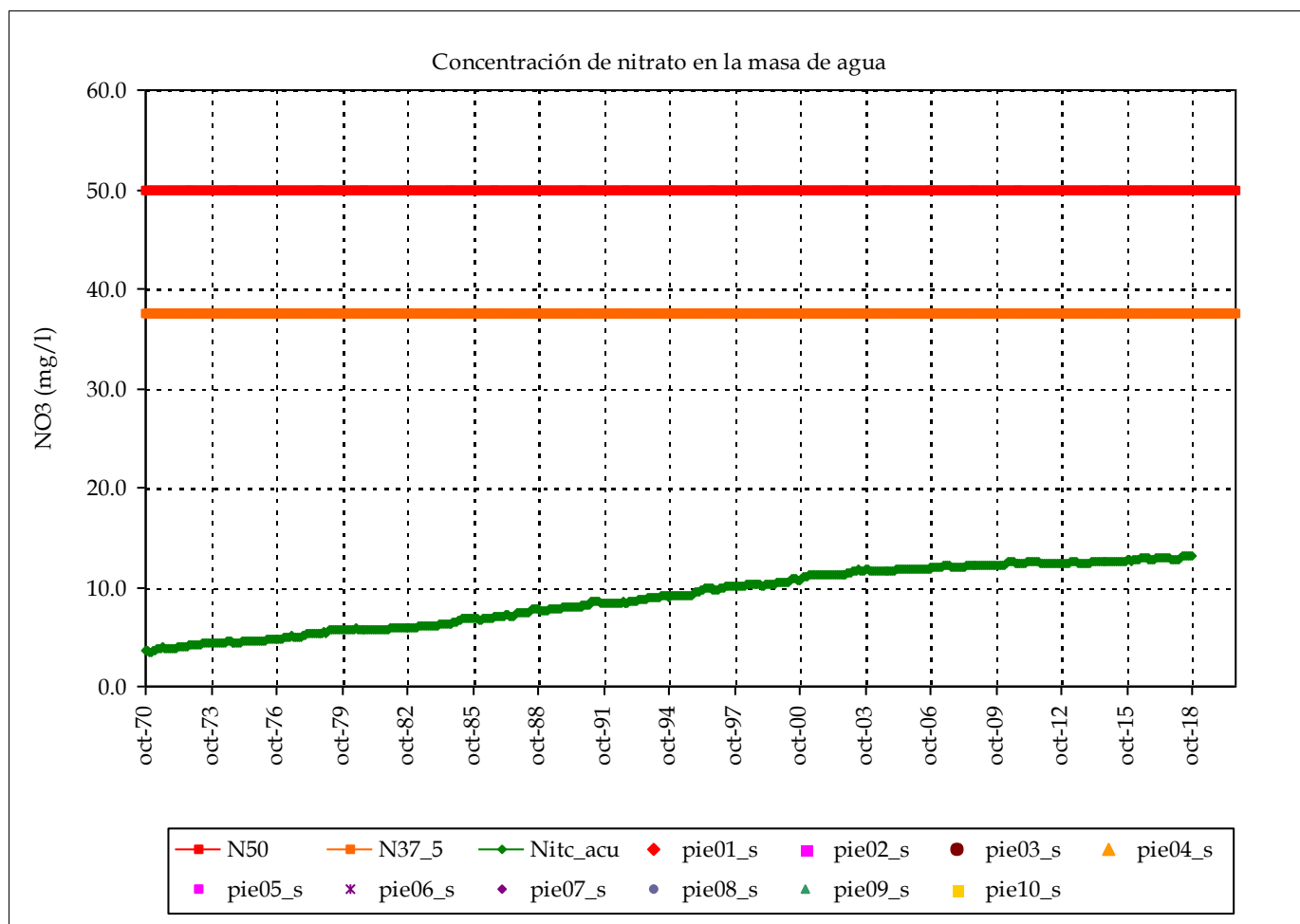
Punto 1:	CA0205005	Punto 5:	Punto 9:
Punto 2:	CA0206108	Punto 6:	Punto 10:
Punto 3:		Punto 7:	
Punto 4:		Punto 8:	

Masa de agua subterránea: Terciario y Cuaternario del Tuerto-Esla (rio Orbigo medio)

Superf km2: 119

DUERO

codigo masa subterránea 2100514



Punto 1 Punto 2

Nombre:

Nivel medio:

Nivel máx:

Nivel min:

Nº lecturas:

Fecha Inicial:

Fecha Final:

Rango:

Resultados modelo:

Nivel medio: 8.9

Nivel máx: 13.2

Nivel min: 3.5

Rango: 9.7

Desv est: 3.0

Punto 1:

Punto 2:

Punto 3:

Punto 4:

Punto 5:

Punto 6:

Punto 7:

Punto 8:

Punto 9:

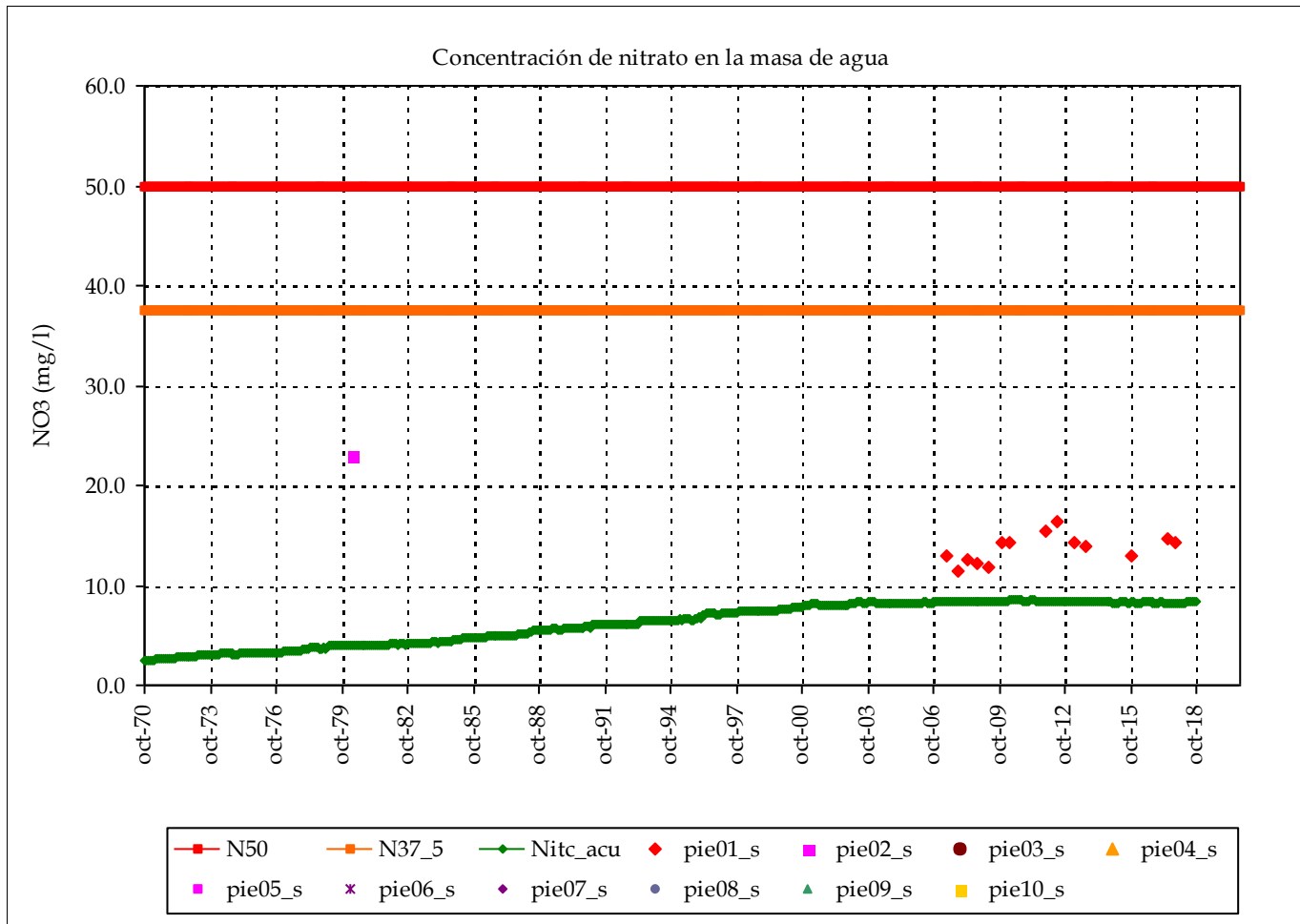
Punto 10:

Masa de agua subterránea: Terciario y Cuaternario del Tuerto-Esla (rio Tuerto)

Superf km2: 156

DUERO

codigo masa subterránea 2100516



	Punto 1	Punto 2
Nombre:	CA0205006	DUIG000254

Nivel medio:	13.7	23.0
Nivel máx:	16.4	23.0
Nivel min:	11.5	23.0

Nº lecturas:	17	1
Fecha Inicial:	01-may.-07	01-mar.-80
Fecha Final:	01-oct.-17	01-mar.-80
Rango:	4.90	0.00

Resultados modelo:

Nivel medio:	6.2
Nivel máx:	8.6
Nivel min:	2.5
Rango:	6.1
Desv est:	2.0

Punto 1: CA0205006  
 Punto 2: DUIG000254  
 Punto 3:  
 Punto 4:

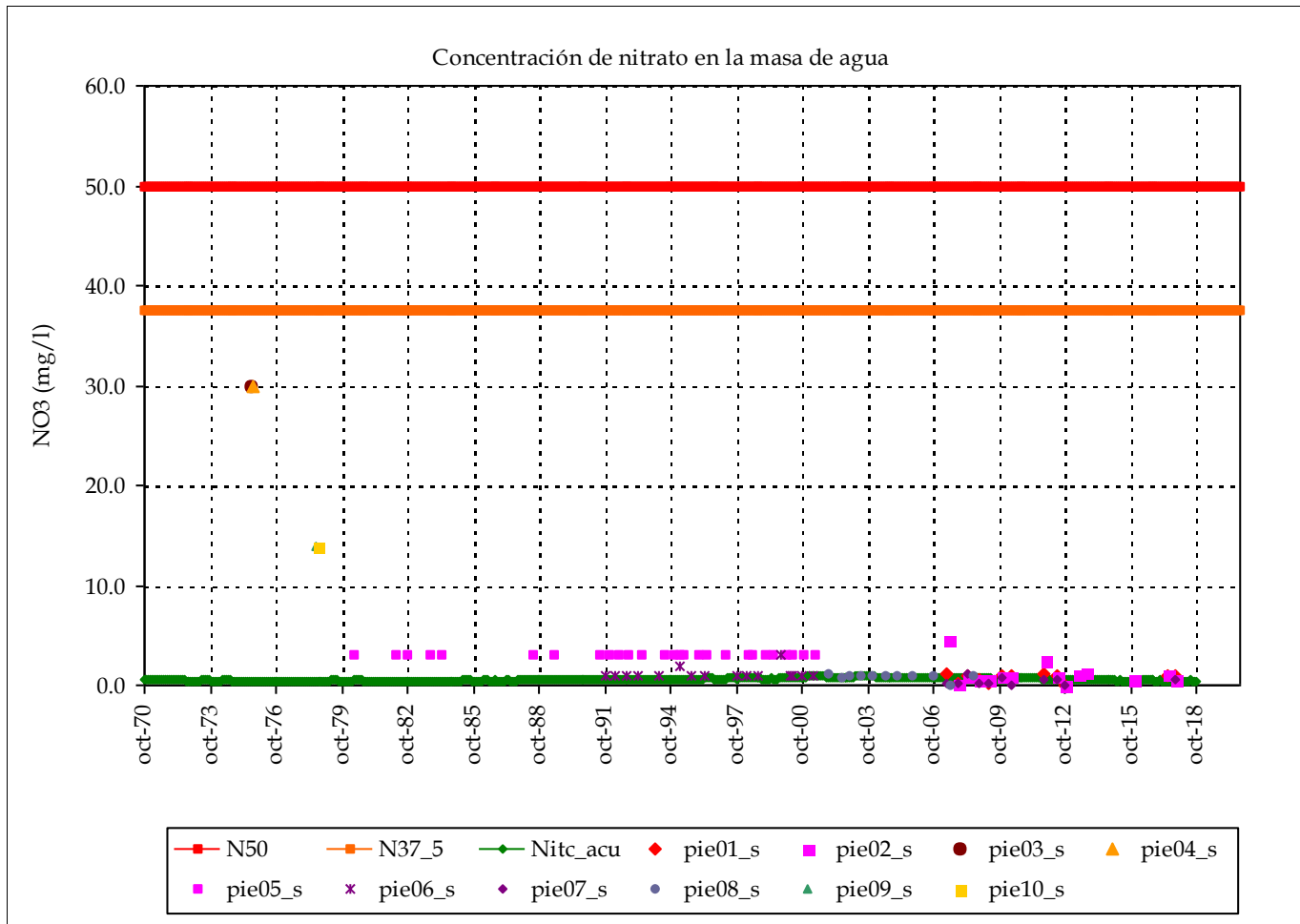
Punto 5:  
 Punto 6:  
 Punto 7:  
 Punto 8:  
 Punto 9:  
 Punto 10:

Masa de agua subterránea: Terciario y Cuaternario del Tuerto-Esla (rio Bernesga)

Superf km2: 377

DUERO

codigo masa subterránea 2100532



Nombre: **Punto 1** CA0205002 **Punto 2** CA0205003

Nivel medio:	0.8	1.1
Nivel máx:	1.1	4.5
Nivel min:	0.0	0.0

Nº lecturas: 14 18  
 Fecha Inicial: 01-may.-07 01-jun.-07  
 Fecha Final: 01-oct.-17 01-oct.-17  
 Rango: 1.10 4.50

Resultados modelo:

Nivel medio:	0.6
Nivel máx:	0.9
Nivel min:	0.3
Rango:	0.6
Desv est:	0.1

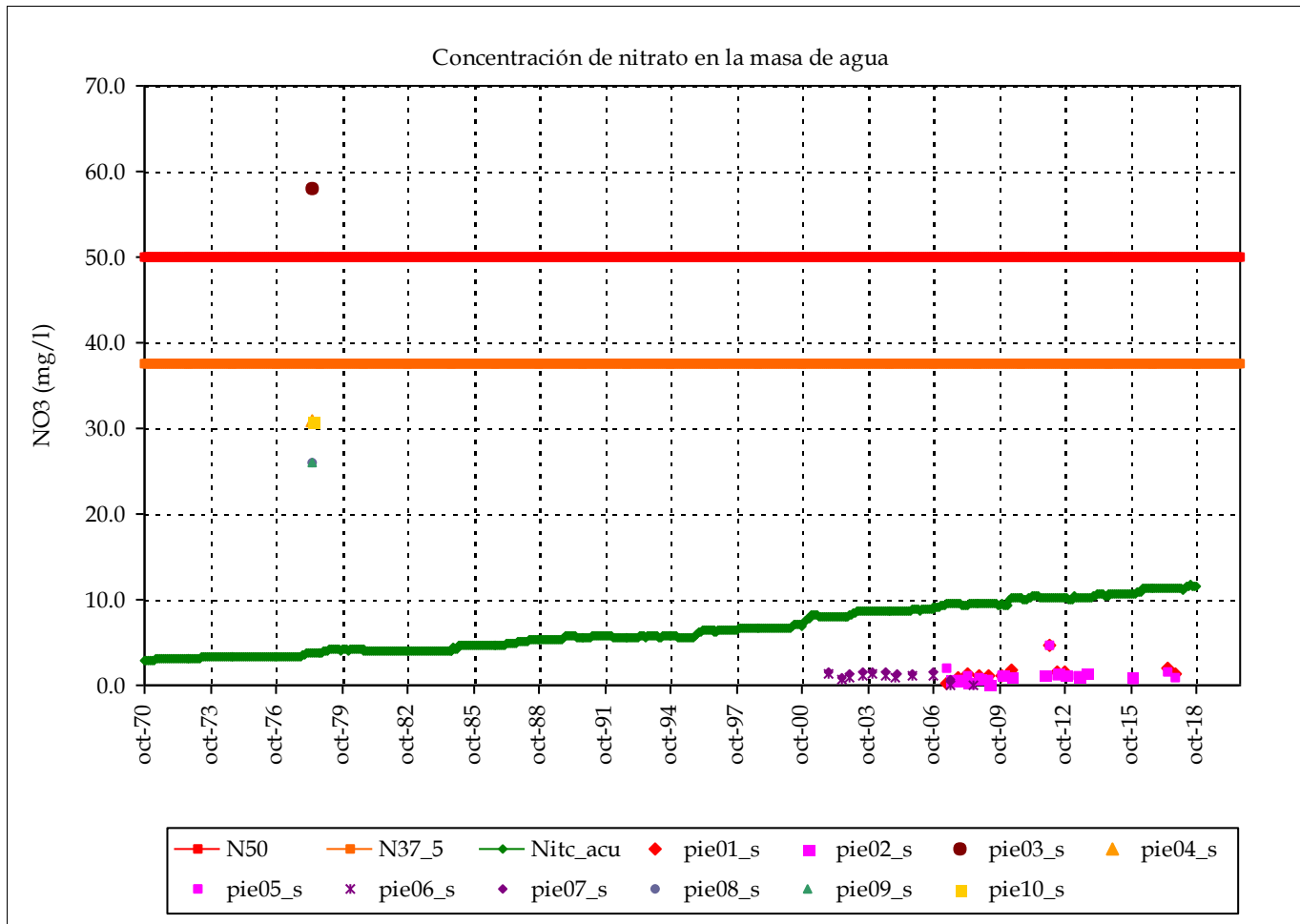
**Punto 1:** CA0205002      **Punto 5:** EG021308-8-1      **Punto 9:** DUIG000447  
**Punto 2:** CA0205003      **Punto 6:** DUIG000259      **Punto 10:** EG021309-4-49  
**Punto 3:** DUIG000384      **Punto 7:** CA0205015  
**Punto 4:** EG021309-4-44      **Punto 8:** CA0206112

Masa de agua subterránea: Terciario y Cuaternario del Tuerto-Esla (rio Esla en Ardón)

Superf km2: 432

DUERO

codigo masa subterránea 2100534



	Punto 1	Punto 2
Nombre:	CA0205007	CA0205004

Nivel medio:	1.6	1.0
Nivel máx:	4.7	1.6
Nivel min:	0.3	0.3

Nº lecturas:	14	14
Fecha Inicial:	01-may.-07	01-jul.-07
Fecha Final:	01-oct.-17	01-oct.-15
Rango:	4.45	1.35

Resultados modelo:

Nivel medio:	6.6
Nivel máx:	11.7
Nivel min:	2.9
Rango:	8.7
Desv est:	2.7

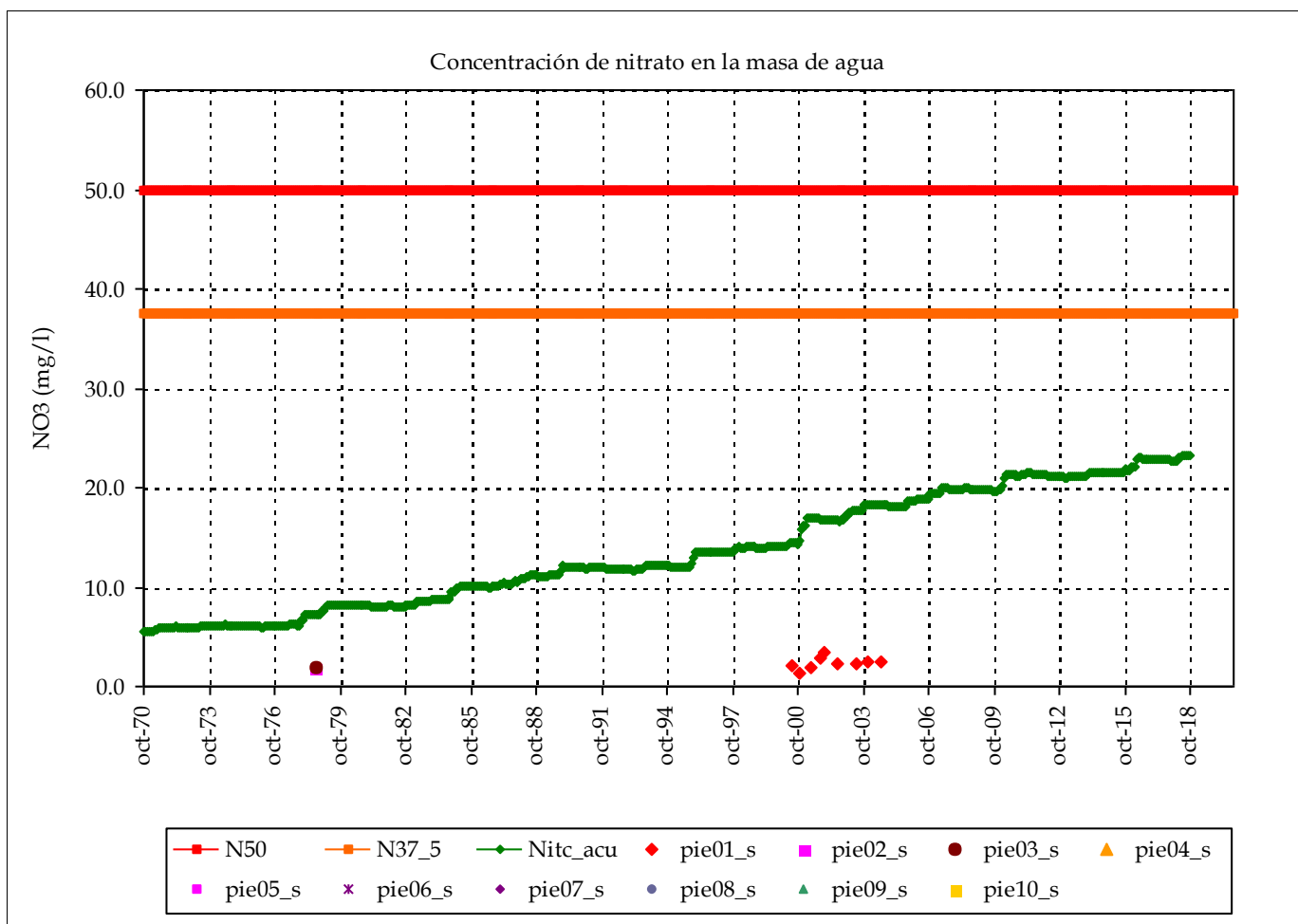
Punto 1:	CA0205007	Punto 5:	CA0205008	Punto 9:	EG021310-3-9
Punto 2:	CA0205004	Punto 6:	CA0206115	Punto 10:	EG021310-8-40
Punto 3:	DUIG000306	Punto 7:	CA0206114		
Punto 4:	DUIG000316	Punto 8:	DUIG000551		

Masa de agua subterránea: Terciario y Cuaternario del Tuerto-Esla (rio tramo final Esla)

Superf km2: 205

DUERO

codigo masa subterránea 2100538



Nombre: **Punto 1** CA0206116 **Punto 2** DUIG000463

Nivel medio:	2.3	2.0
Nivel máx:	3.4	2.0
Nivel min:	1.3	2.0

Nº lecturas: 9 1  
 Fecha Inicial: 01-jun.-00 01-jul.-78  
 Fecha Final: 01-jul.-04 01-jul.-78  
 Rango: 2.09 0.00

**Resultados modelo:**

Nivel medio:	13.6
Nivel máx:	23.2
Nivel min:	5.4
Rango:	17.8
Desv est:	5.6

**Punto 1:** CA0206116 **Punto 5:**  
**Punto 2:** DUIG000463 **Punto 6:**  
**Punto 3:** EG021311-7-2 **Punto 7:**  
**Punto 4:** **Punto 8:** **Punto 9:**  
**Punto 10:**

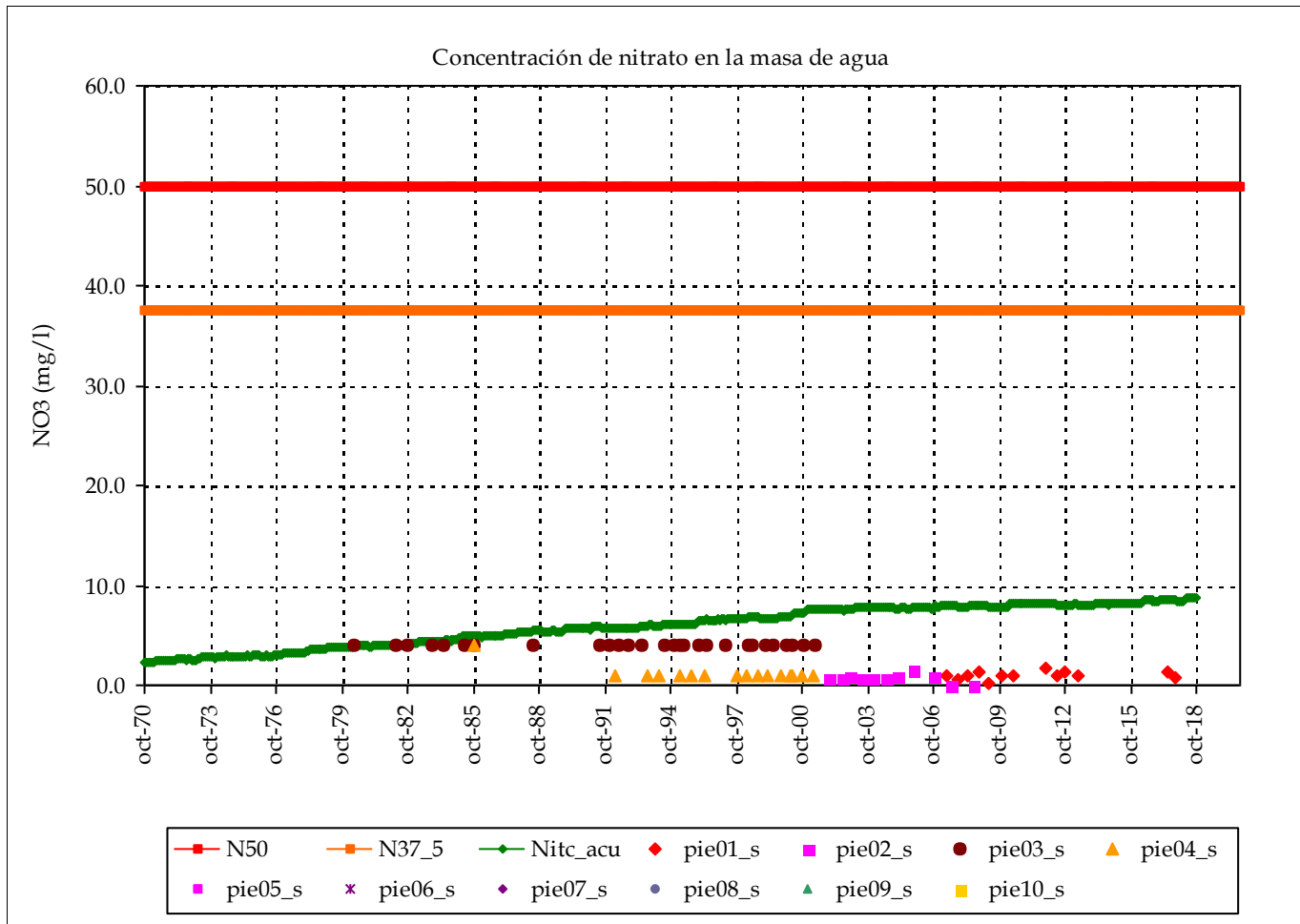


Masa de agua subterránea: Terciario y Cuaternario del Tuerto-Esla (rio Porma)

Superf km2: 526

DUERO

codigo masa subterránea 2100560



	Punto 1	Punto 2
Nombre:	CA0205001	CA0206126

Nivel medio:	1.0	0.7
Nivel máx:	1.8	1.5
Nivel min:	0.3	0.0

Nº lecturas:	15	11
Fecha Inicial:	01-may.-07	01-dic.-01
Fecha Final:	01-oct.-17	01-jul.-08
Rango:	1.55	1.50

Resultados modelo:

Nivel medio:	5.9
Nivel máx:	8.9
Nivel min:	2.3
Rango:	6.5
Desv est:	2.0

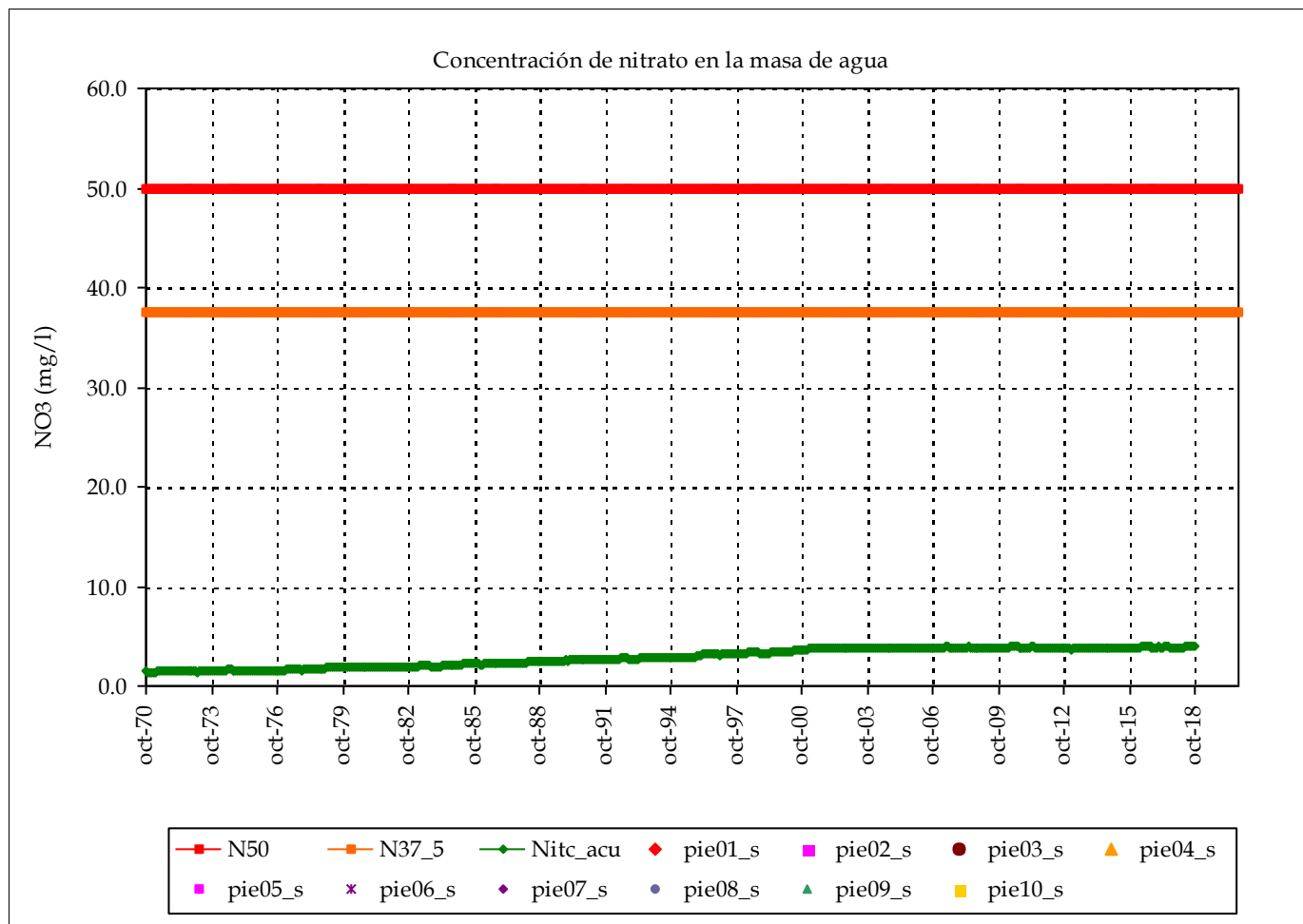
Punto 1:	CA0205001	Punto 5:	Punto 9:
Punto 2:	CA0206126	Punto 6:	Punto 10:
Punto 3:	EG021408-6-1	Punto 7:	
Punto 4:	DUIG000209	Punto 8:	

Masa de agua subterránea: Terciario y Cuaternario del Tuerto-Esla (rio Esla)

Superf km2: 232

DUERO

codigo masa subterránea 2100580



Punto 1 Punto 2

Nombre:

Nivel medio:
Nivel máx:
Nivel min:

Nº lecturas:

Fecha Inicial:

Fecha Final:

Rango:

Resultados modelo:

Nivel medio:	2.9
Nivel máx:	4.0
Nivel min:	1.4
Rango:	2.6
Desv est:	0.9

Punto 1:

Punto 2:

Punto 3:

Punto 4:

Punto 5:

Punto 6:

Punto 7:

Punto 8:

Punto 9:

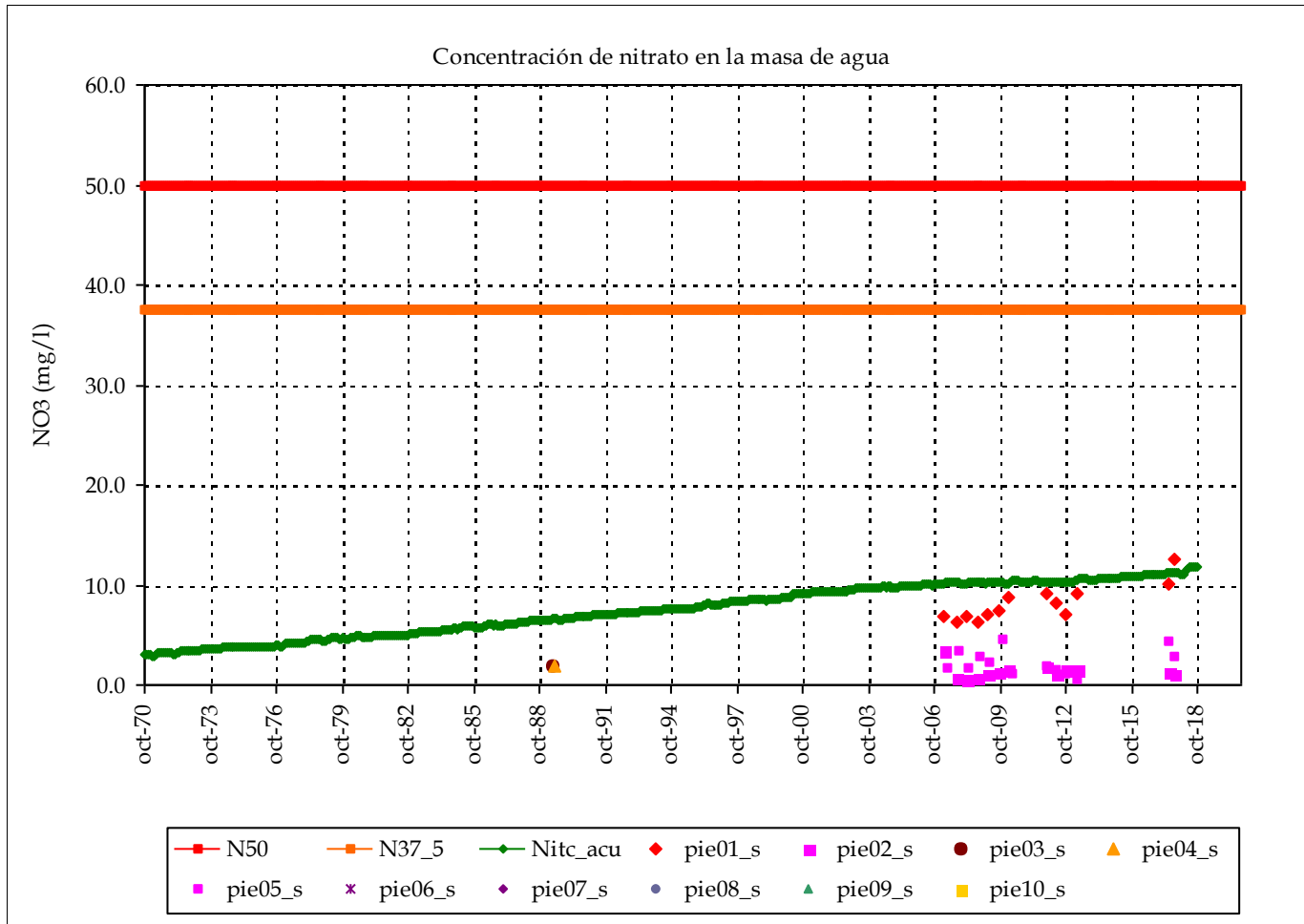
Punto 10:

Masa de agua subterránea: Valdavia (cabecera)

Superf km2: 808

DUERO

codigo masa subterránea 2100620



Nombre: **Punto 1** CA0206001 **Punto 2** CA0206002

Nivel medio:	8.6	1.4
Nivel máx:	12.6	3.4
Nivel min:	6.2	0.6

Nº lecturas: 15 15  
 Fecha Inicial: 01-mar.-07 01-mar.-07  
 Fecha Final: 01-sep.-17 01-sep.-17  
 Rango: 6.40 2.77

**Resultados modelo:**

Nivel medio:	7.5
Nivel máx:	11.8
Nivel min:	2.9
Rango:	8.8
Desv est:	2.6

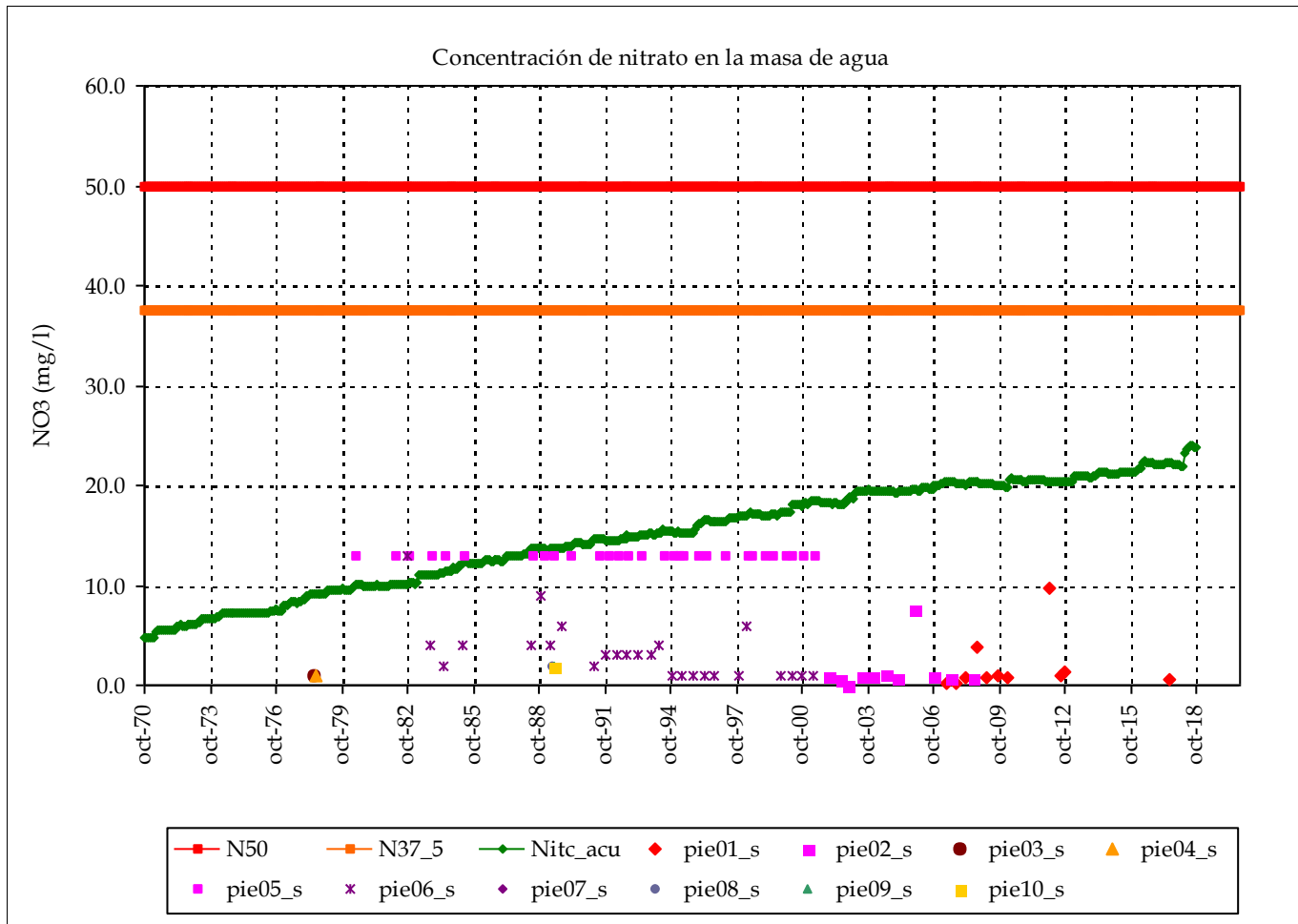
**Punto 1:** CA0206001 **Punto 5:** CA0206009 **Punto 9:**  
**Punto 2:** CA0206002 **Punto 6:** **Punto 10:**  
**Punto 3:** DUIG000459 **Punto 7:**  
**Punto 4:** EG021609-3-2 **Punto 8:**

Masa de agua subterránea: Valdavia (paramo Boedo)

Superf km2: 539

DUERO

codigo masa subterránea 2100640



Nombre: **Punto 1** CA0206008 **Punto 2** CA0209050

Nivel medio:	1.7	1.4
Nivel máx:	9.8	7.6
Nivel min:	0.3	0.0

Nº lecturas: 12 11  
 Fecha Inicial: 01-may.-07 01-dic.-01  
 Fecha Final: 01-jul.-17 01-jul.-08  
 Rango: 9.55 7.60

Resultados modelo:

Nivel medio:	15.0
Nivel máx:	23.9
Nivel min:	4.8
Rango:	19.2
Desv est:	5.1

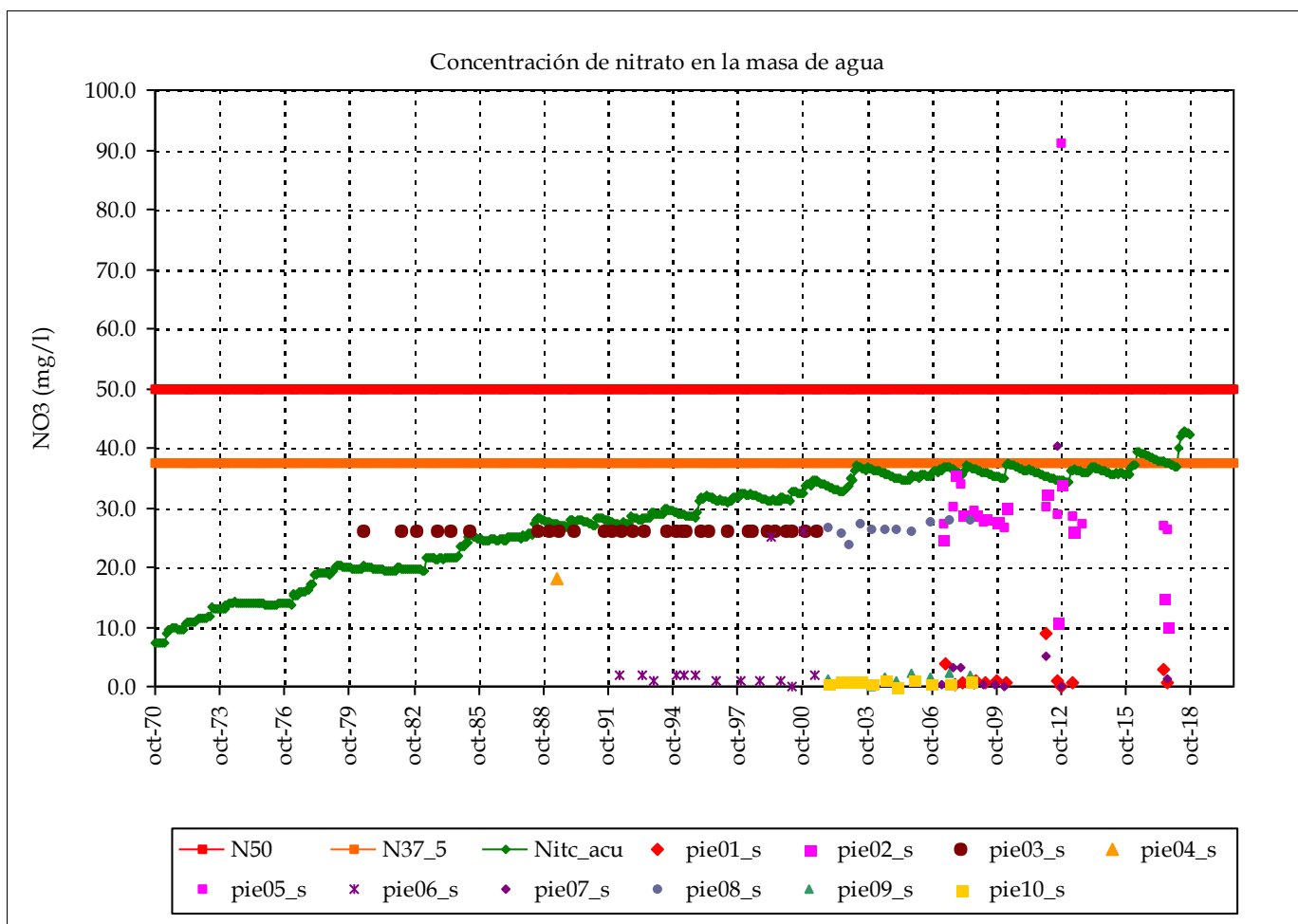
- |                              |                              |                               |
|------------------------------|------------------------------|-------------------------------|
| <b>Punto 1:</b> CA0206008    | <b>Punto 5:</b> EG021709-5-1 | <b>Punto 9:</b> EG021610-2-5  |
| <b>Punto 2:</b> CA0209050    | <b>Punto 6:</b> DUIG000377   | <b>Punto 10:</b> EG021610-3-2 |
| <b>Punto 3:</b> DUIG000388   | <b>Punto 7:</b> DUIG000433   |                               |
| <b>Punto 4:</b> EG021609-6-3 | <b>Punto 8:</b> DUIG000462   |                               |

Masa de agua subterránea: Valdavia (Abadía de las Torres)

Superf km2: 656

DUERO

codigo masa subterránea 2100660



Nombre: **Punto 1** CA0206003 **Punto 2** CA0206004

Nivel medio:	1.7	23.8
Nivel máx:	8.8	35.5
Nivel min:	0.0	10.1

Nº lecturas: 15 15  
 Fecha Inicial: 01-may.-07 01-mar.-07  
 Fecha Final: 01-sep.-17 01-sep.-17  
 Rango: 8.80 25.40

Resultados modelo:

Nivel medio:	27.7
Nivel máx:	42.7
Nivel min:	7.2
Rango:	35.5
Desv est:	8.6

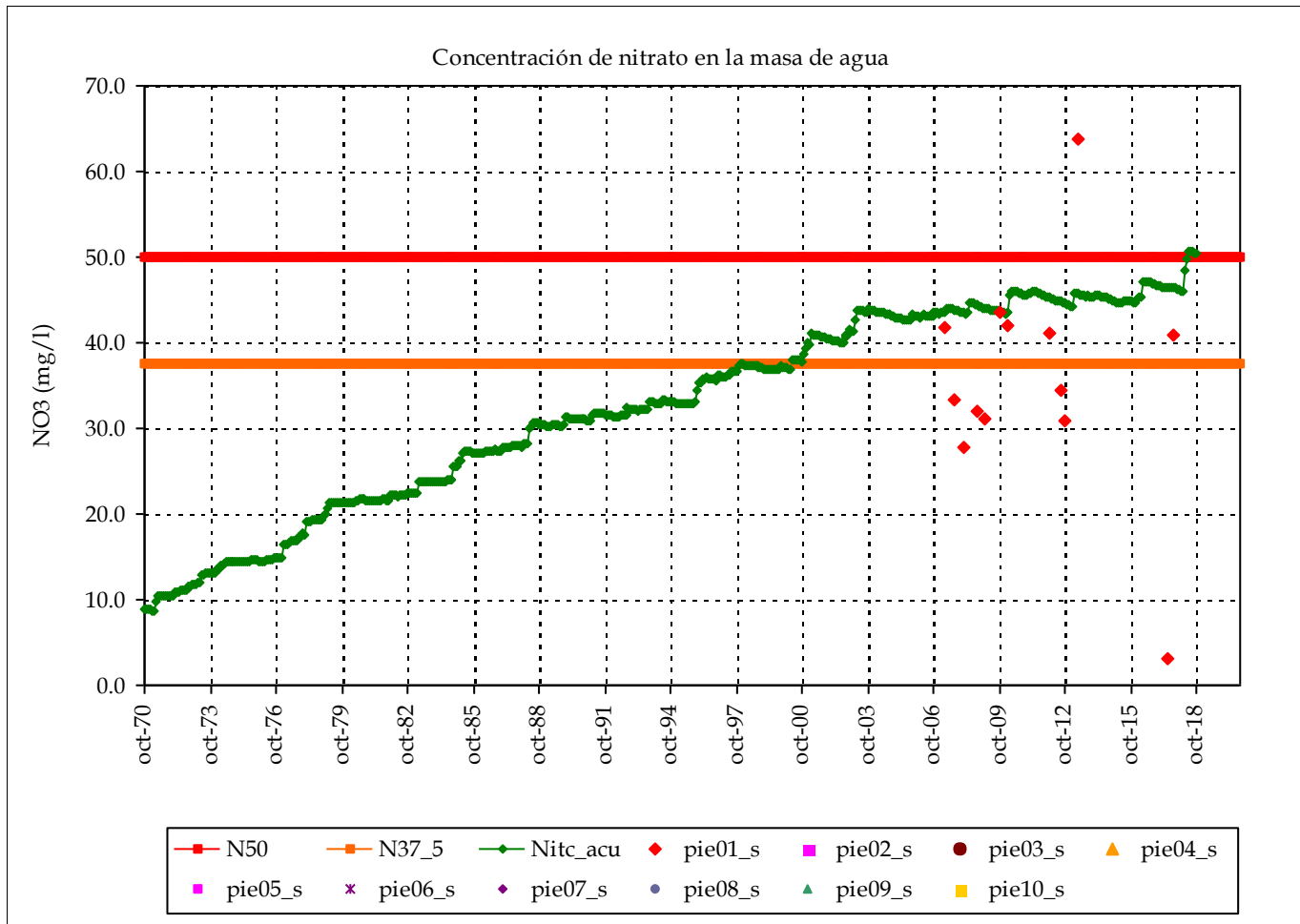
<b>Punto 1:</b>	CA0206003	<b>Punto 5:</b>	CA0206006	<b>Punto 9:</b>	CA0206142
<b>Punto 2:</b>	CA0206004	<b>Punto 6:</b>	DUIG000378	<b>Punto 10:</b>	CA0209039
<b>Punto 3:</b>	EG021710-5-2	<b>Punto 7:</b>	CA0206005		
<b>Punto 4:</b>	DUIG000457	<b>Punto 8:</b>	CA0206141		

Masa de agua subterránea: Valdavia (desembocadura río Ucieza)

Superf km2: 467

DUERO

codigo masa subterránea 2100680



Nombre: **Punto 1** CA0206007 **Punto 2**

Nivel medio: 34.0  
 Nivel máx: 63.8  
 Nivel min: 3.2

Nº lecturas: 15  
 Fecha Inicial: 01-abr.-07  
 Fecha Final: 01-sep.-17  
 Rango: 60.60

**Resultados modelo:**

Nivel medio: 32.4  
 Nivel máx: 50.6  
 Nivel min: 8.7  
 Rango: 41.9  
 Desv est: 11.4

**Punto 1:** CA0206007  
**Punto 2:**  
**Punto 3:**  
**Punto 4:**

**Punto 5:**  
**Punto 6:**  
**Punto 7:**  
**Punto 8:**

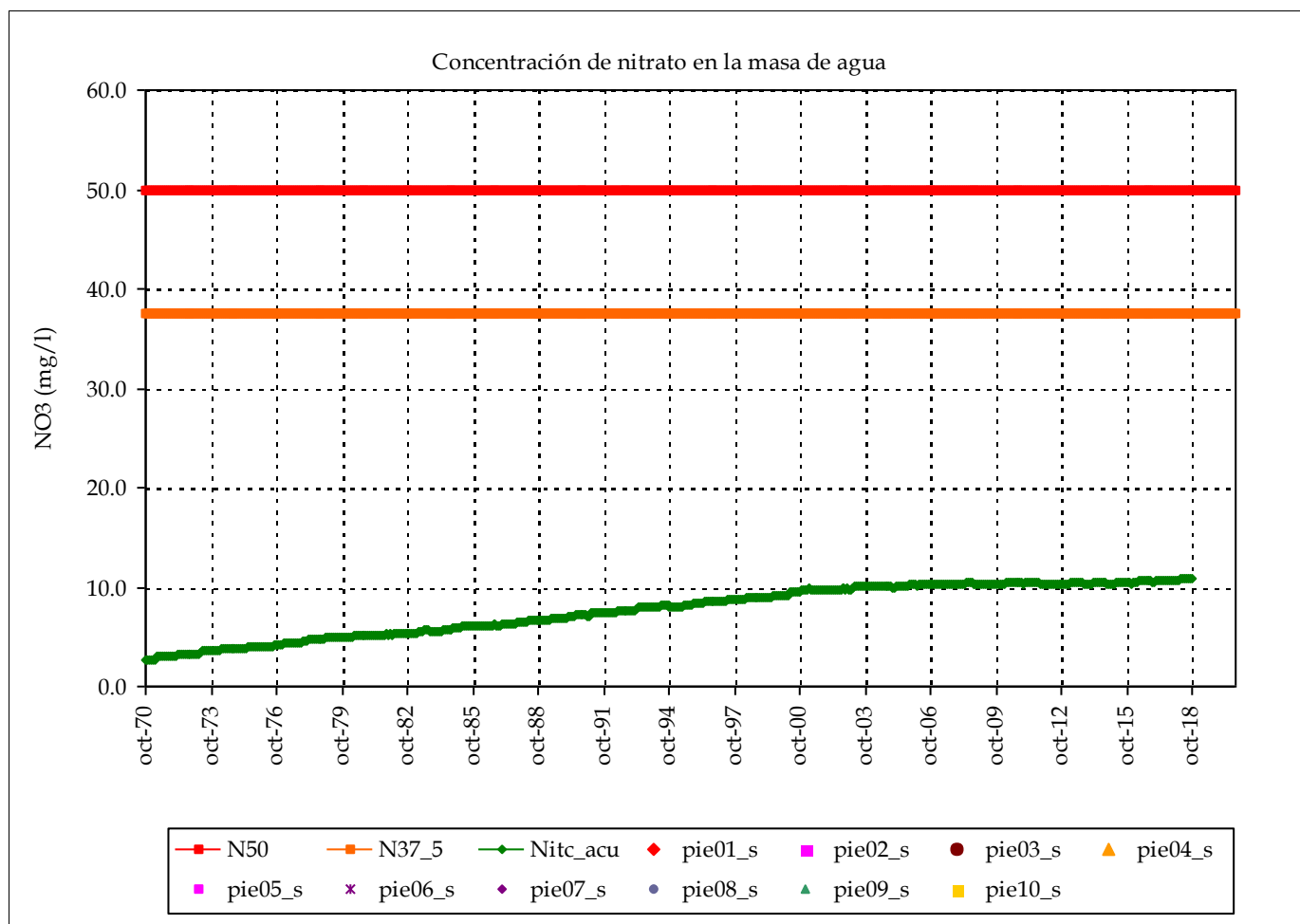
**Punto 9:**  
**Punto 10:**

Masa de agua subterránea: Terciario y Cuaternario del Esla-Cea (río Esla, río Corcos)

Superf km2: 182

DUERO

codigo masa subterránea 2100710



Punto 1 Punto 2

Nombre:

Nivel medio:

Nivel máx:

Nivel min:

Nº lecturas:

Fecha Inicial:

Fecha Final:

Rango:

Resultados modelo:

Nivel medio: 7.7

Nivel máx: 10.9

Nivel min: 2.7

Rango: 8.2

Desv est: 2.5

Punto 1:

Punto 2:

Punto 3:

Punto 4:

Punto 5:

Punto 6:

Punto 7:

Punto 8:

Punto 9:

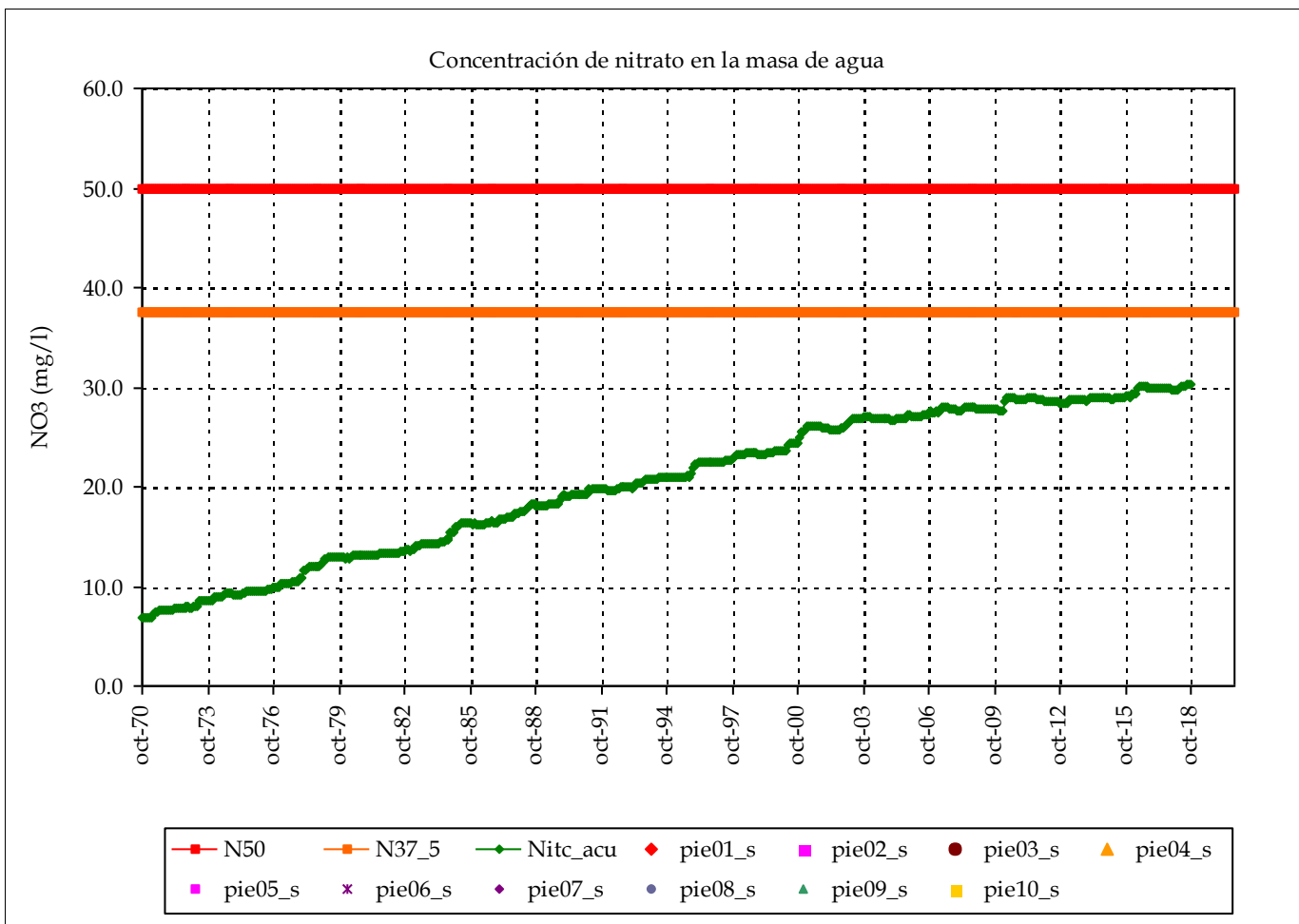
Punto 10:

Masa de agua subterránea: Terciario y Cuaternario del Esla-Cea (río Esla, arroyo de la Vega)

Superf km2: 193

DUERO

codigo masa subterránea 2100720



Punto 1 Punto 2

Nombre:

Nivel medio:

Nivel máx:

Nivel min:

Nº lecturas:

Fecha Inicial:

Fecha Final:

Rango:

Resultados modelo:

Nivel medio: 20.4

Nivel máx: 30.2

Nivel min: 6.9

Rango: 23.4

Desv est: 7.2

Punto 1:

Punto 2:

Punto 3:

Punto 4:

Punto 5:

Punto 6:

Punto 7:

Punto 8:

Punto 9:

Punto 10:

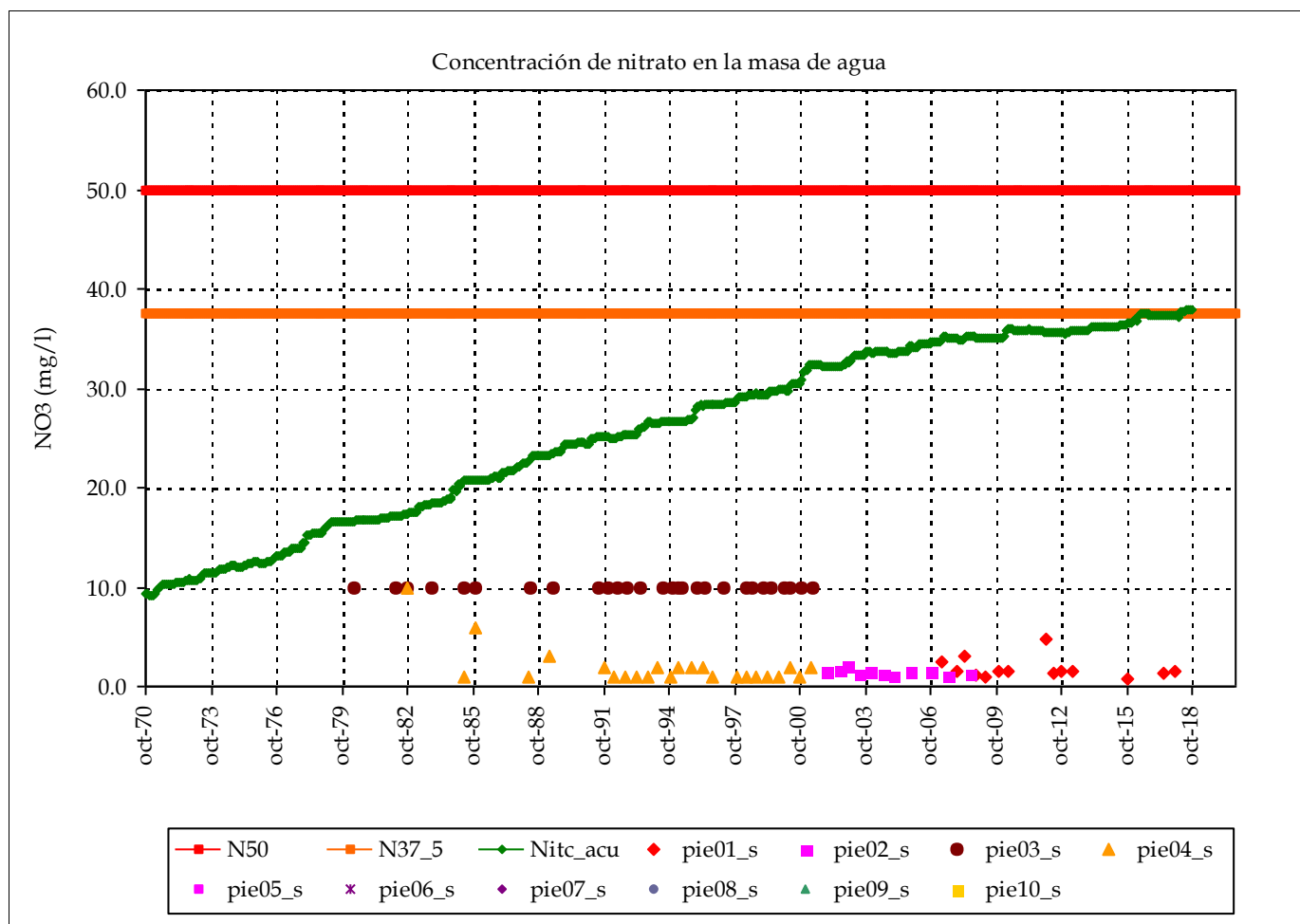


Masa de agua subterránea: Terciario y Cuaternario del Esla-Cea (río Esla, en Valencia de Don Juan)

Superf km2: 182

DUERO

codigo masa subterránea 2100730



	Punto 1	Punto 2
Nombre:	CA0207006	CA0206127

Nivel medio:	1.7	1.5
Nivel máx:	4.7	2.1
Nivel min:	0.8	1.1

Nº lecturas:	17	11
Fecha Inicial:	01-abr.-07	01-dic.-01
Fecha Final:	01-dic.-17	01-jul.-08
Rango:	3.86	1.00

Resultados modelo:

Nivel medio:	25.8
Nivel máx:	37.9
Nivel min:	9.2
Rango:	28.7
Desv est:	8.8

Punto 1: CA0207006  
 Punto 2: CA0206127  
 Punto 3: EG021411-1-1  
 Punto 4: DUIG000279

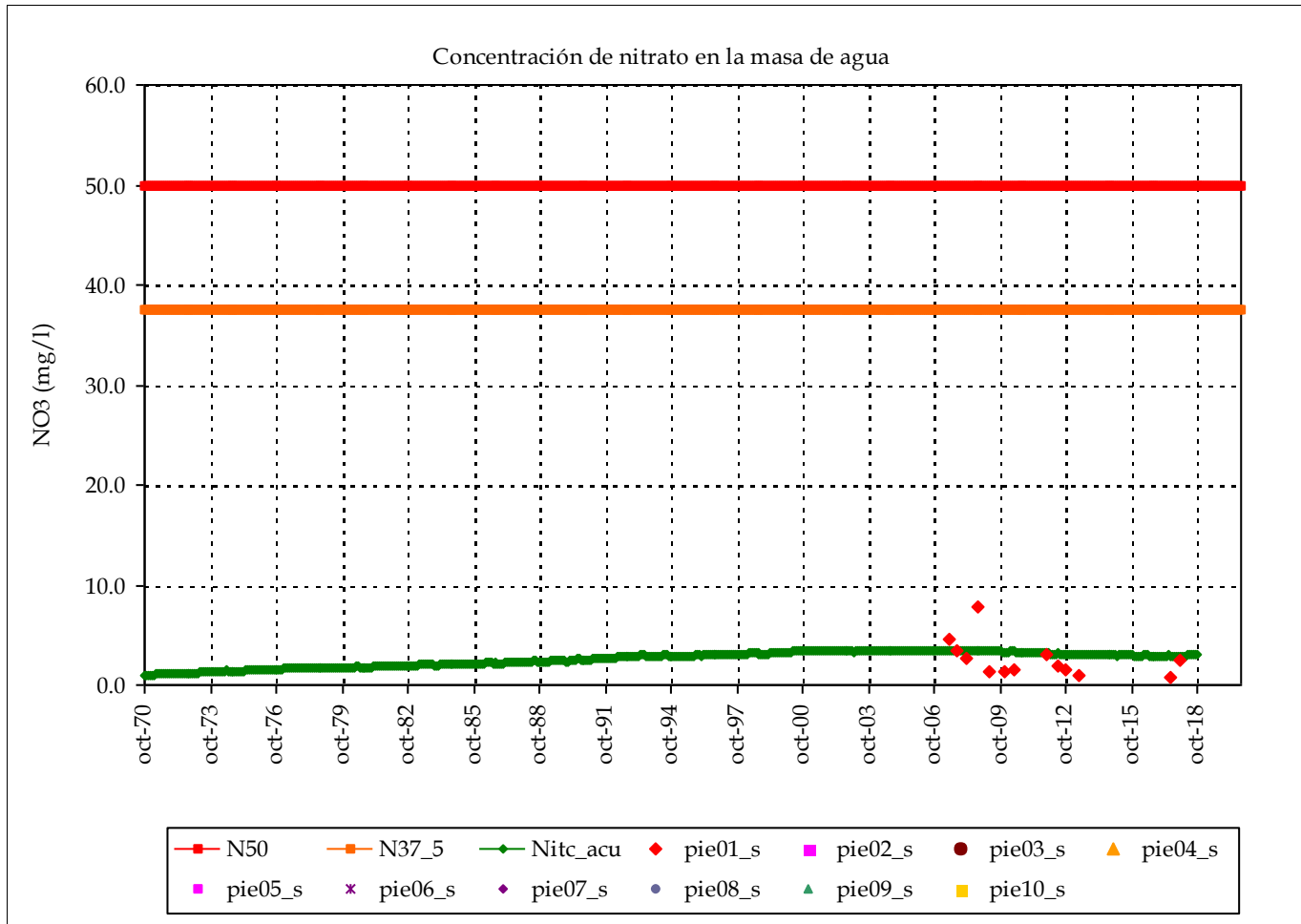
Punto 5:  
 Punto 6:  
 Punto 7:  
 Punto 8:  
 Punto 9:  
 Punto 10:

Masa de agua subterránea: Terciario y Cuaternario del Esla-Cea (río Cea, en Almanza)

Superf km2: 104

DUERO

codigo masa subterránea 2100750



Nombre: CA0207001

Nivel medio: 2.4  
 Nivel máx: 7.8  
 Nivel min: 0.8

Nº lecturas: 15  
 Fecha Inicial: 01-jun-07  
 Fecha Final: 01-dic-17  
 Rango: 7.00

Resultados modelo:

Nivel medio: 2.6  
 Nivel máx: 3.5  
 Nivel min: 1.0  
 Rango: 2.5  
 Desv est: 0.7

Punto 1: CA0207001  
 Punto 2:  
 Punto 3:  
 Punto 4:

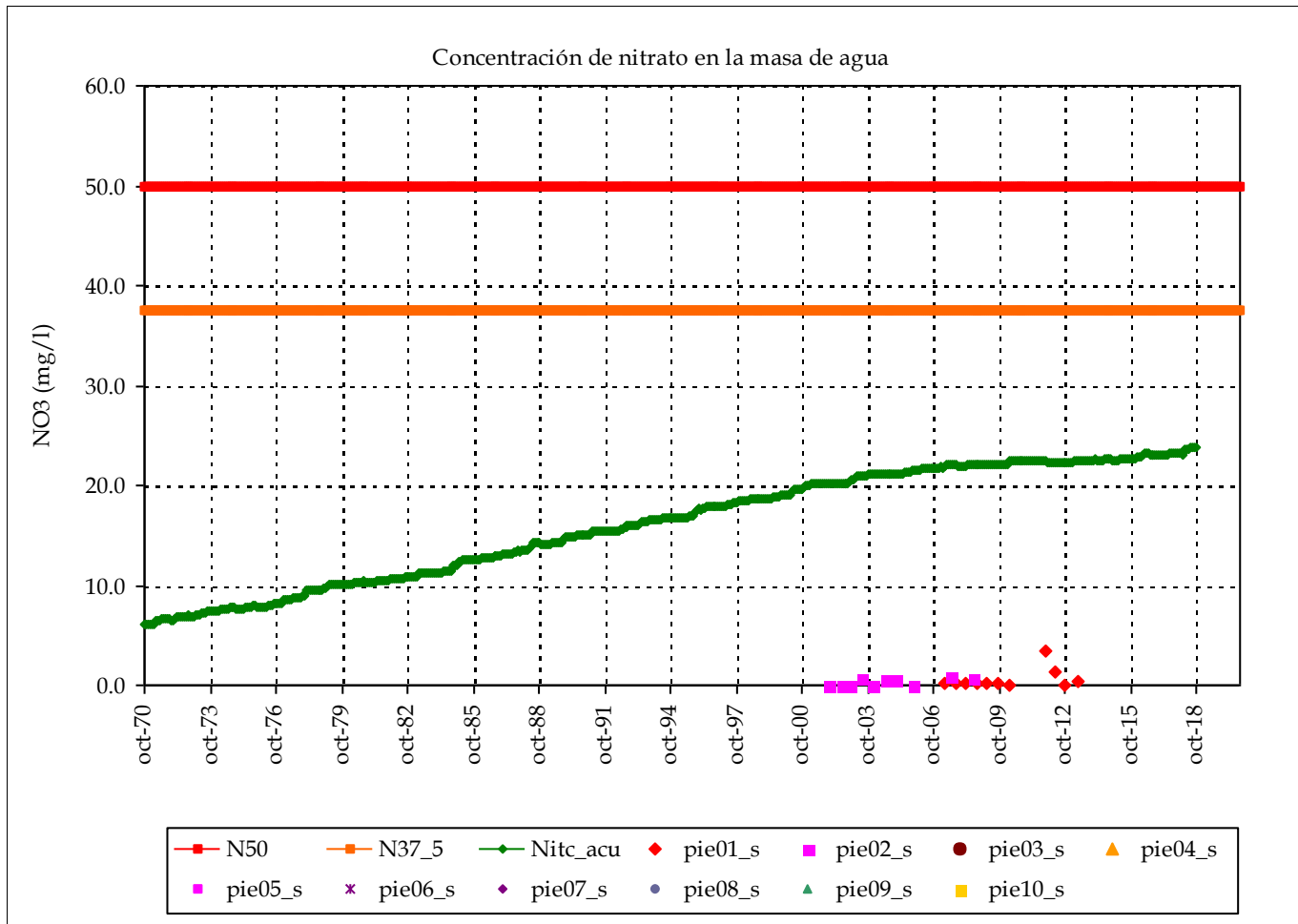
Punto 5:  
 Punto 6:  
 Punto 7:  
 Punto 8:  
 Punto 9:  
 Punto 10:

Masa de agua subterránea: Terciario y Cuaternario del Esla-Cea (río Cea, en Sahagún)

Superf km2: 332

DUERO

codigo masa subterránea 2100760



	Punto 1	Punto 2
Nombre:	CA0207004	CA0204013

Nivel medio:	0.6	0.4
Nivel máx:	3.4	1.0
Nivel min:	0.0	0.0

Nº lecturas:	11	10
Fecha Inicial:	01-abr.-07	01-dic.-01
Fecha Final:	01-may.-13	01-jul.-08
Rango:	3.40	1.00

Resultados modelo:

Nivel medio:	16.1
Nivel máx:	23.8
Nivel min:	6.1
Rango:	17.7
Desv est:	5.5

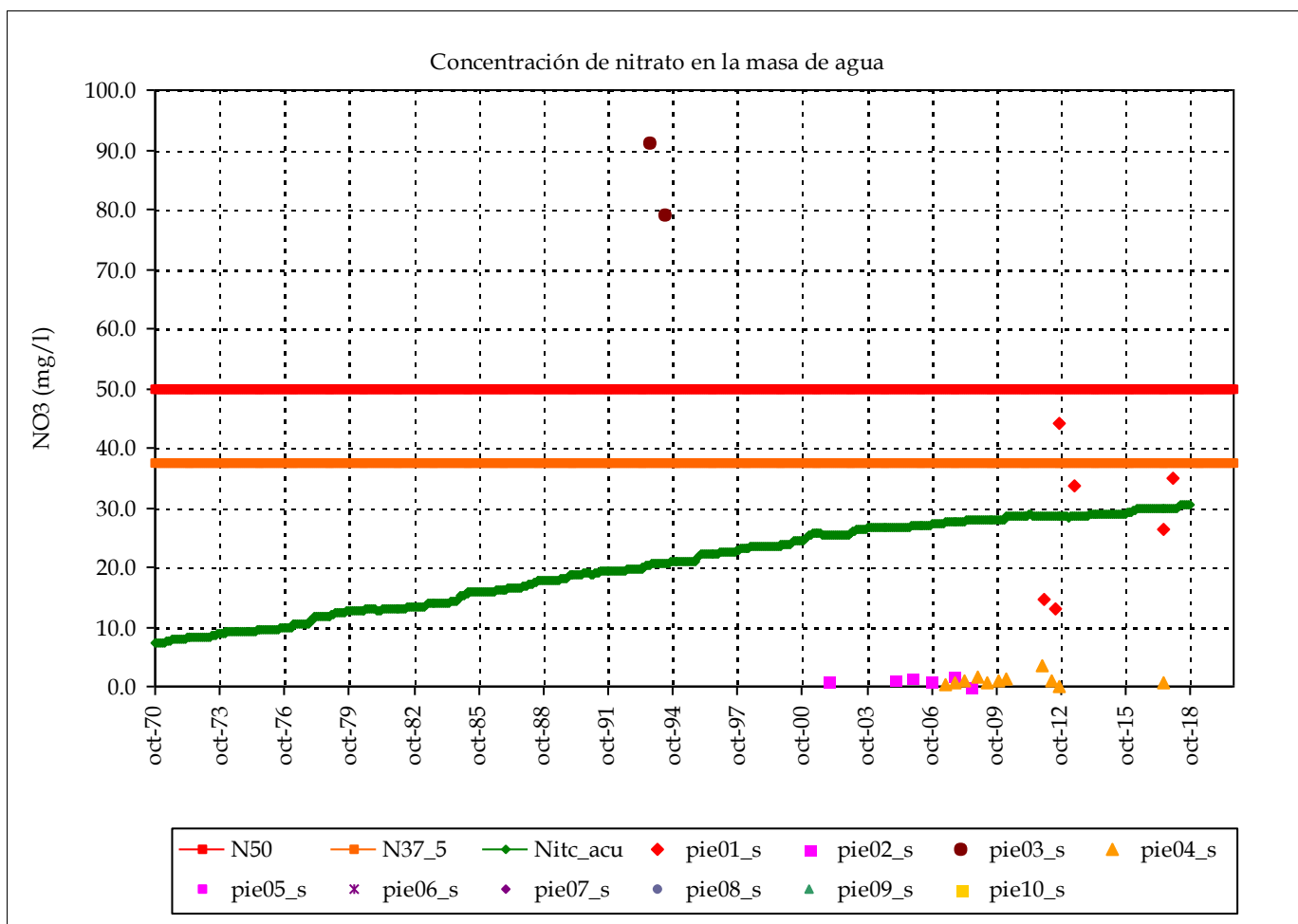
Punto 1:	CA0207004	Punto 5:	Punto 9:
Punto 2:	CA0204013	Punto 6:	Punto 10:
Punto 3:		Punto 7:	
Punto 4:		Punto 8:	

Masa de agua subterránea: Terciario y Cuaternario del Esla-Cea (río Cea, en Castrobol)

Superf km2: 475

DUERO

codigo masa subterránea 2100780



	Punto 1	Punto 2
Nombre:	CA0207009	CA0204012

Nivel medio:	28.5	1.1
Nivel máx:	44.0	2.0
Nivel min:	12.9	0.0

Nº lecturas:	8	6
Fecha Inicial:	01-dic-11	01-dic-01
Fecha Final:	01-dic-17	01-jul-08
Rango:	31.10	2.00

Resultados modelo:

Nivel medio:	20.2
Nivel máx:	30.6
Nivel min:	7.4
Rango:	23.3
Desv est:	7.2

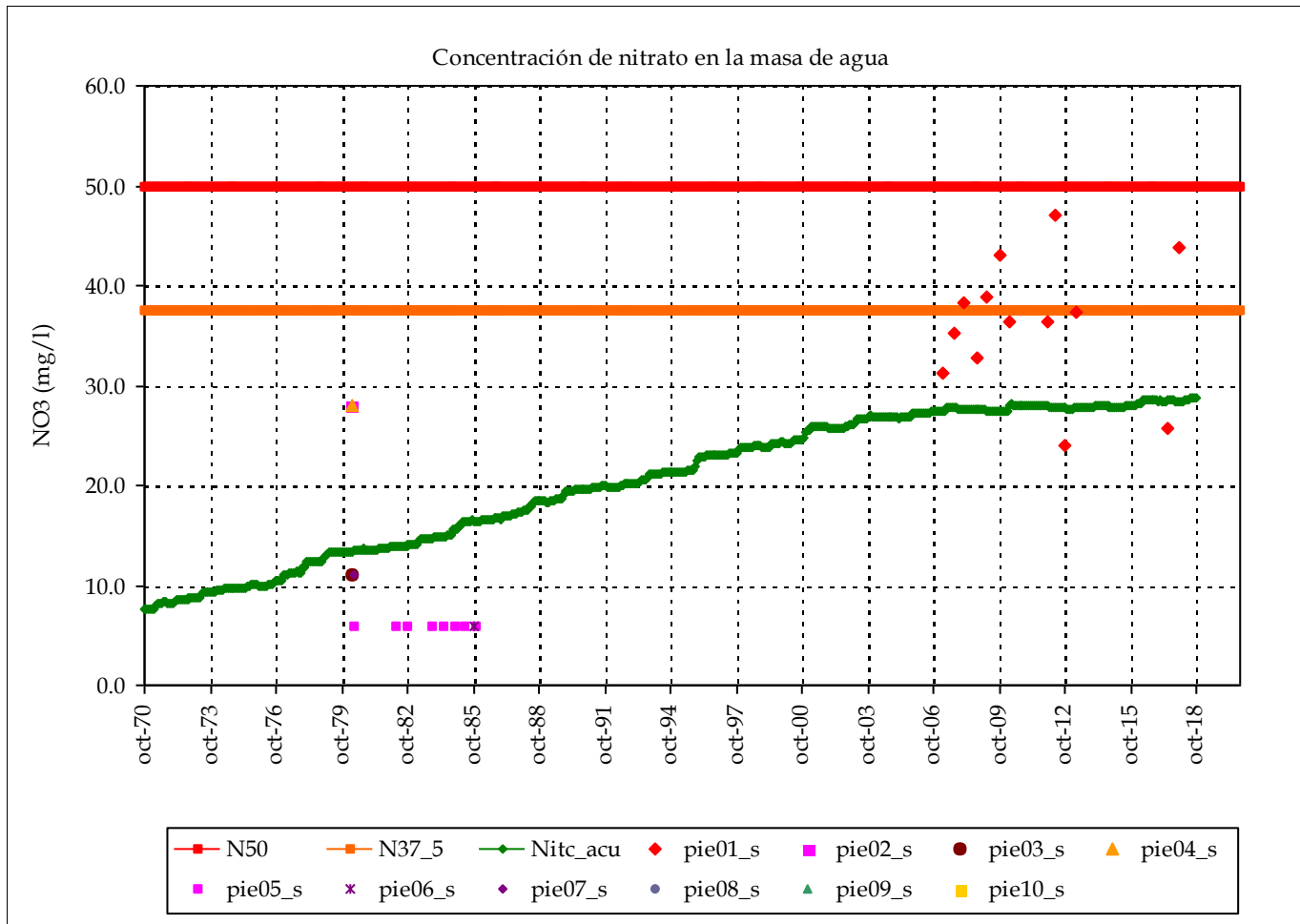
Punto 1:	CA0207009	Punto 5:	Punto 9:
Punto 2:	CA0204012	Punto 6:	Punto 10:
Punto 3:	EG0202-04-1	Punto 7:	
Punto 4:	CA0207003	Punto 8:	

Masa de agua subterránea: Terciario y Cuaternario del Esla-Cea (río cea zona baja)

Superf km2: 399

DUERO

codigo masa subterránea 2100790



	Punto 1	Punto 2
Nombre:	CA0207007	DUIG000245

Nivel medio:	36.0	28.0
Nivel máx:	47.0	28.0
Nivel min:	24.0	28.0

Nº lecturas:	15	1
Fecha Inicial:	01-mar.-07	01-feb.-80
Fecha Final:	01-dic.-17	01-feb.-80
Rango:	23.00	0.00

Resultados modelo:

Nivel medio:	20.4
Nivel máx:	28.8
Nivel min:	7.6
Rango:	21.2
Desv est:	6.8

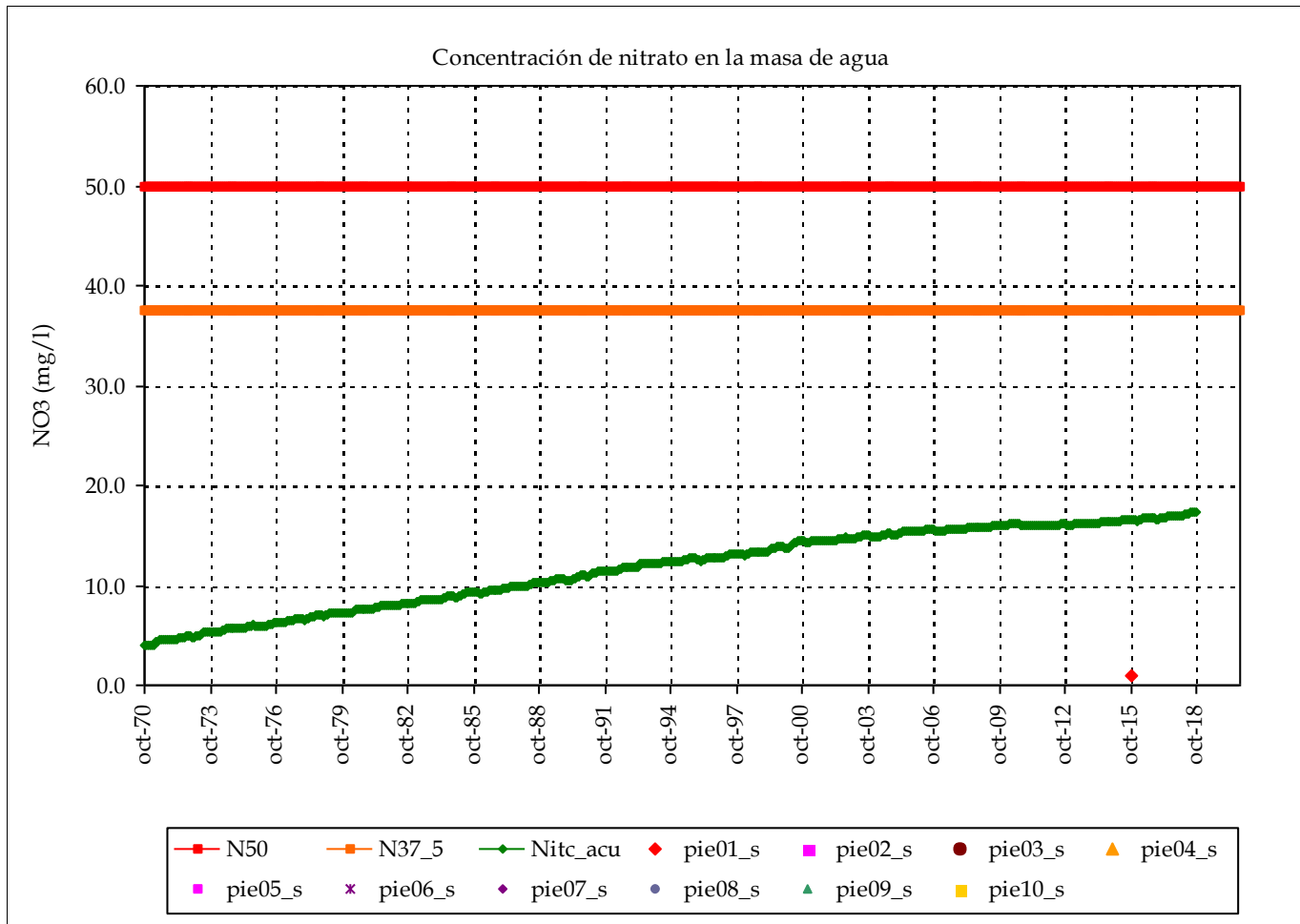
Punto 1:	CA0207007	Punto 5:	EG021412-2-1	Punto 9:
Punto 2:	DUIG000245	Punto 6:	DUIG000273	Punto 10:
Punto 3:	DUIG000264	Punto 7:	EG021412-2-4	
Punto 4:	EG021411-6-4	Punto 8:		

Masa de agua subterránea: Aluvial del Esla (río Esla en Villomar)

Superf km2: 97

DUERO

codigo masa subterránea 2100810



Nombre: **Punto 1** PC0208005 **Punto 2**

Nivel medio:	0.9
Nivel máx:	0.9
Nivel min:	0.9

Nº lecturas: 2  
 Fecha Inicial: 01-oct-15  
 Fecha Final: 01-oct-15  
 Rango: 0.00

**Resultados modelo:**

Nivel medio:	11.7
Nivel máx:	17.3
Nivel min:	4.0
Rango:	13.3
Desv est:	3.9

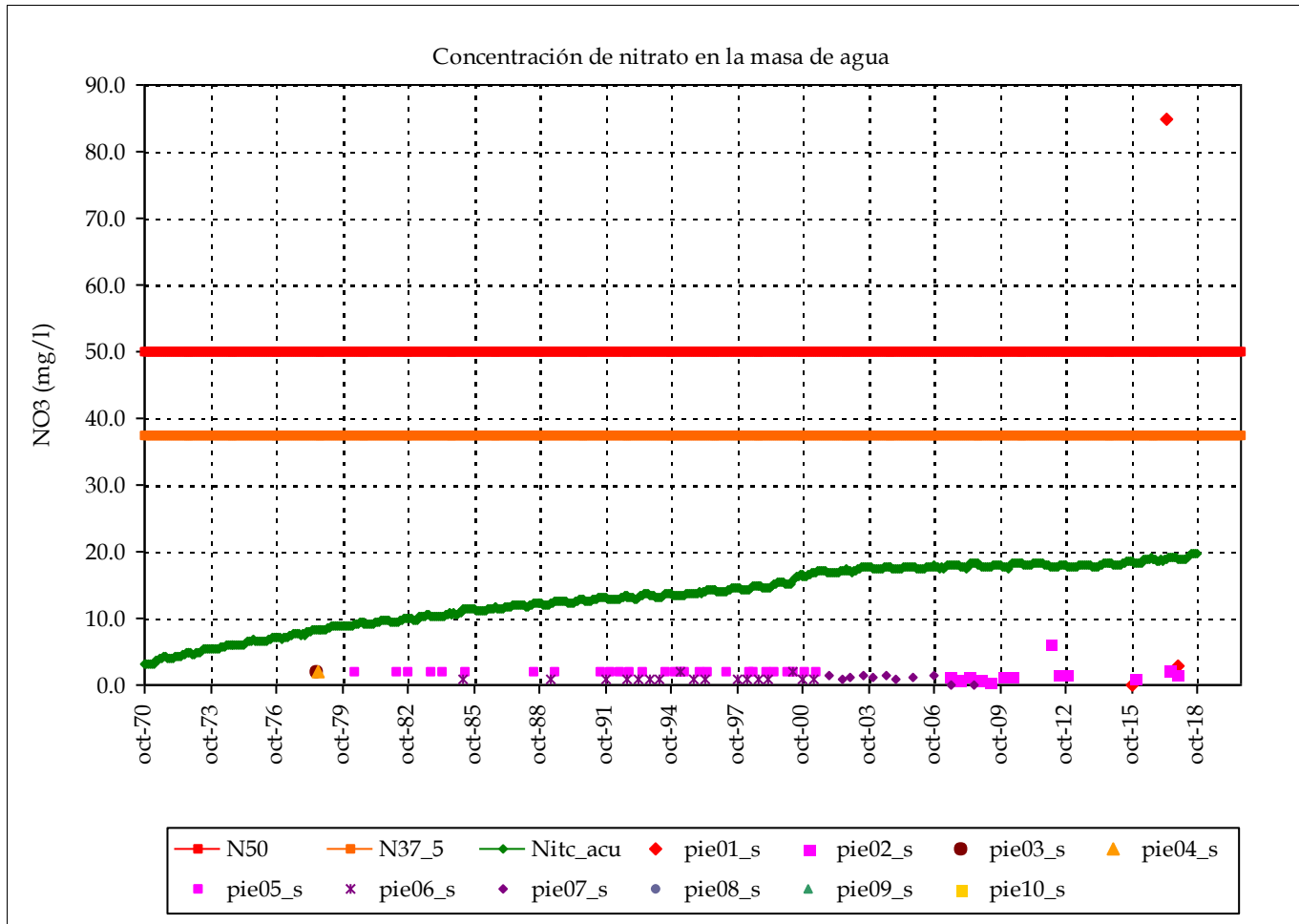
**Punto 1:** PC0208005 **Punto 5:**  
**Punto 2:** **Punto 6:**  
**Punto 3:** **Punto 7:**  
**Punto 4:** **Punto 8:** **Punto 9:**  
**Punto 10:**

Masa de agua subterránea: Aluvial del Esla (río Torio)

Superf km2: 196

DUERO

codigo masa subterránea 2100830



Nombre: Punto 1 PC0208007 Punto 2 CA0205014

Nivel medio:	29.3	1.7
Nivel máx:	85.0	6.2
Nivel min:	0.0	0.7

Nº lecturas: 6 16  
 Fecha Inicial: 01-oct.-15 01-jun.-07  
 Fecha Final: 01-nov.-17 01-oct.-17  
 Rango: 85.00 5.50

Resultados modelo:

Nivel medio:	13.3
Nivel máx:	19.8
Nivel min:	3.1
Rango:	16.7
Desv est:	4.5

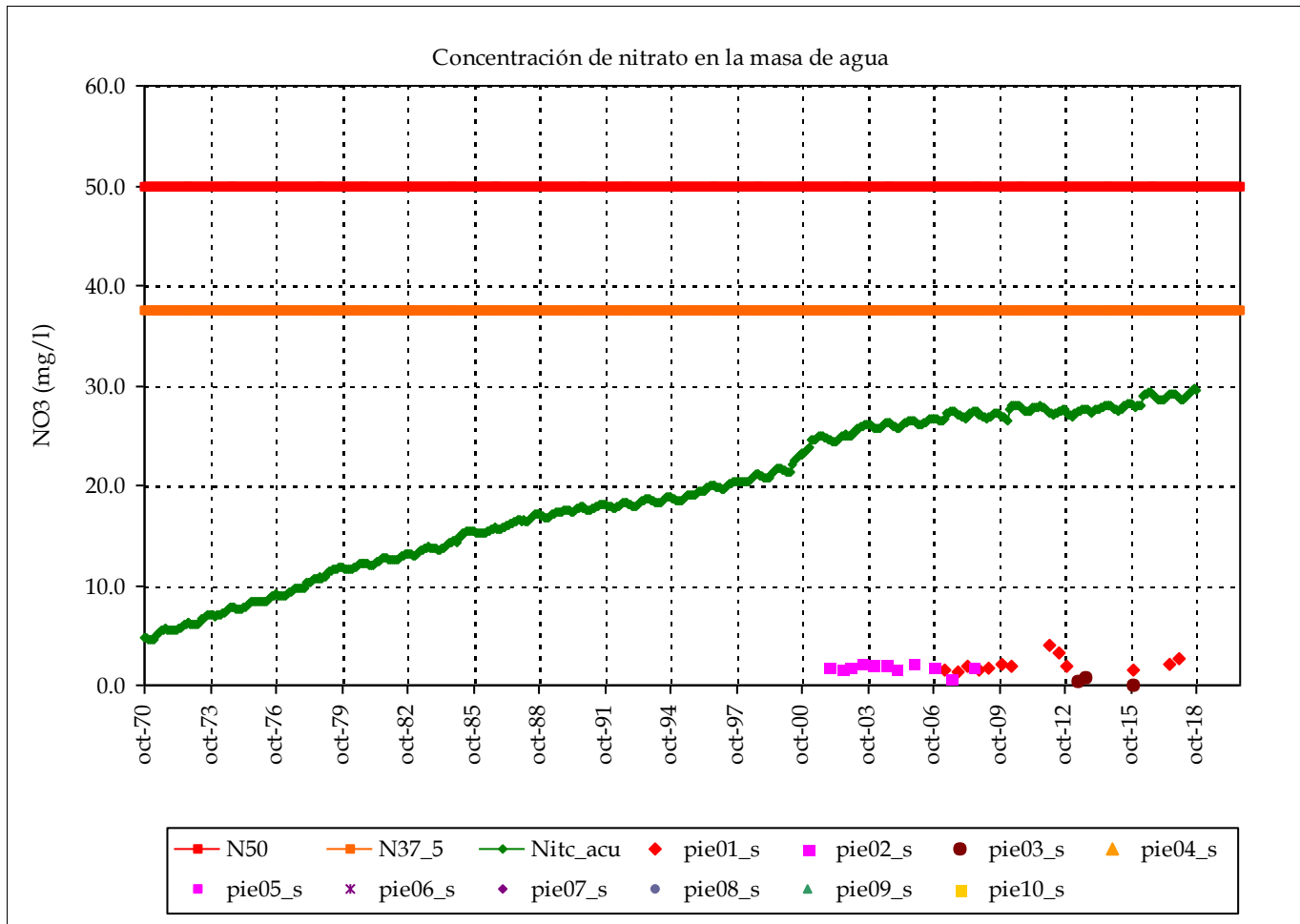
Punto 1:	PC0208007	Punto 5:	EG021309-8-41	Punto 9:
Punto 2:	CA0205014	Punto 6:	DUIG000263	Punto 10:
Punto 3:	DUIG000207	Punto 7:	CA0206113	
Punto 4:	EG021410-2-4	Punto 8:		

Masa de agua subterránea: Aluvial del Esla (río Esla en Ardon)

Superf km2: 131

DUERO

codigo masa subterránea 2100850



	Punto 1	Punto 2
Nombre:	CA0207002	CA0204014

Nivel medio:	2.1	1.9
Nivel máx:	4.0	2.3
Nivel min:	1.4	0.8

Nº lecturas:	16	11
Fecha Inicial:	01-abr.-07	01-dic.-01
Fecha Final:	01-dic.-17	01-jul.-08
Rango:	2.65	1.50

Resultados modelo:

Nivel medio:	19.0
Nivel máx:	29.6
Nivel min:	4.6
Rango:	25.0
Desv est:	7.3

Punto 1:	CA0207002	Punto 5:	Punto 9:
Punto 2:	CA0204014	Punto 6:	Punto 10:
Punto 3:	PC0207008	Punto 7:	
Punto 4:		Punto 8:	

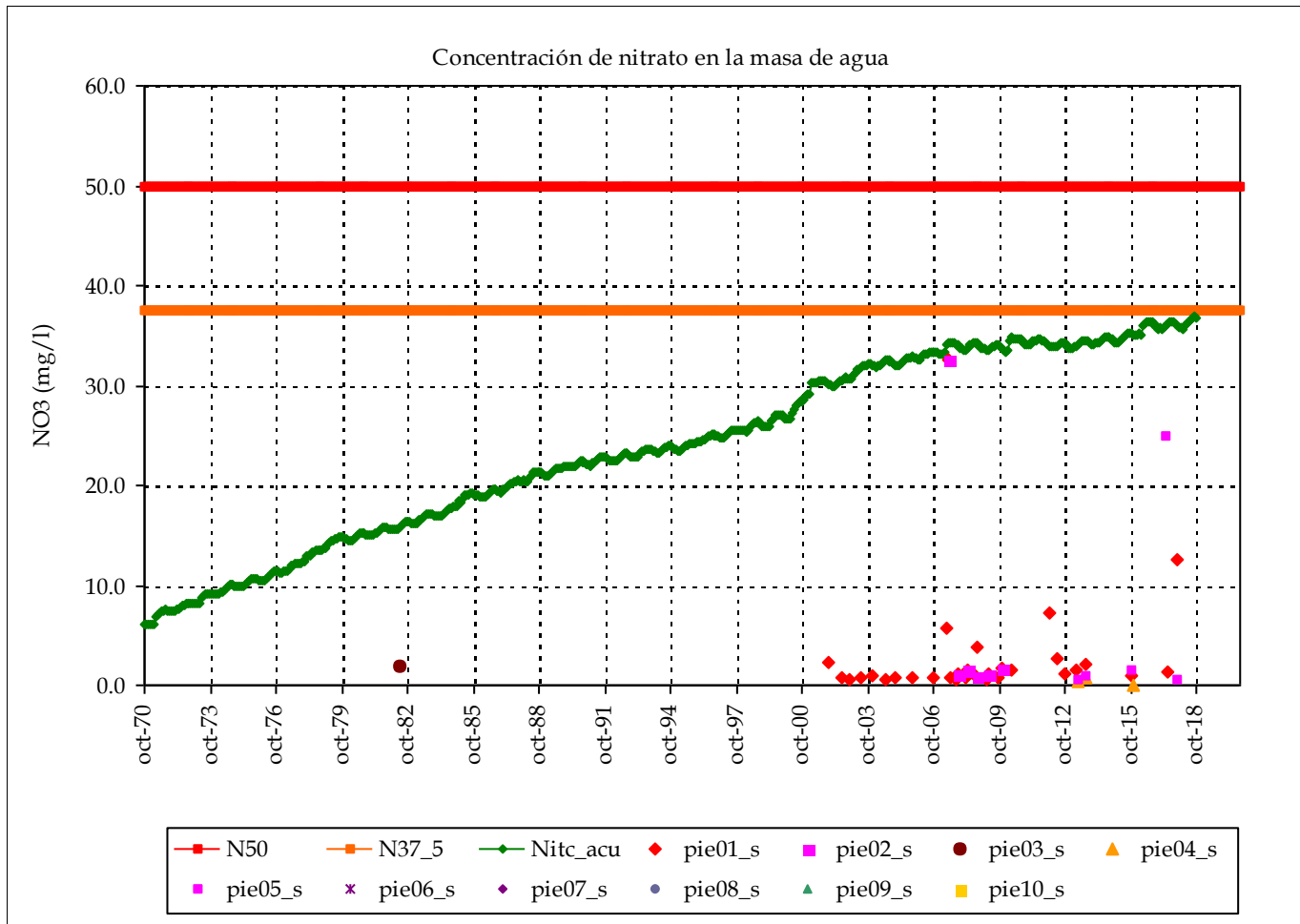


Masa de agua subterránea: Aluvial del Esla (río Esla en Valencia de don Juan)

Superf km2: 110

DUERO

codigo masa subterránea 2100870



Nombre: Punto 1 CA0205011 Punto 2 CA.02.05.034

Nivel medio:	3.1	6.5
Nivel máx:	32.5	32.5
Nivel min:	0.5	1.0

Nº lecturas: 35 6  
 Fecha Inicial: 01-dic-01 01-jun-07  
 Fecha Final: 01-nov-17 01-nov-09  
 Rango: 32.00 31.53

Resultados modelo:

Nivel medio:	23.8
Nivel máx:	36.9
Nivel min:	6.1
Rango:	30.8
Desv est:	9.0

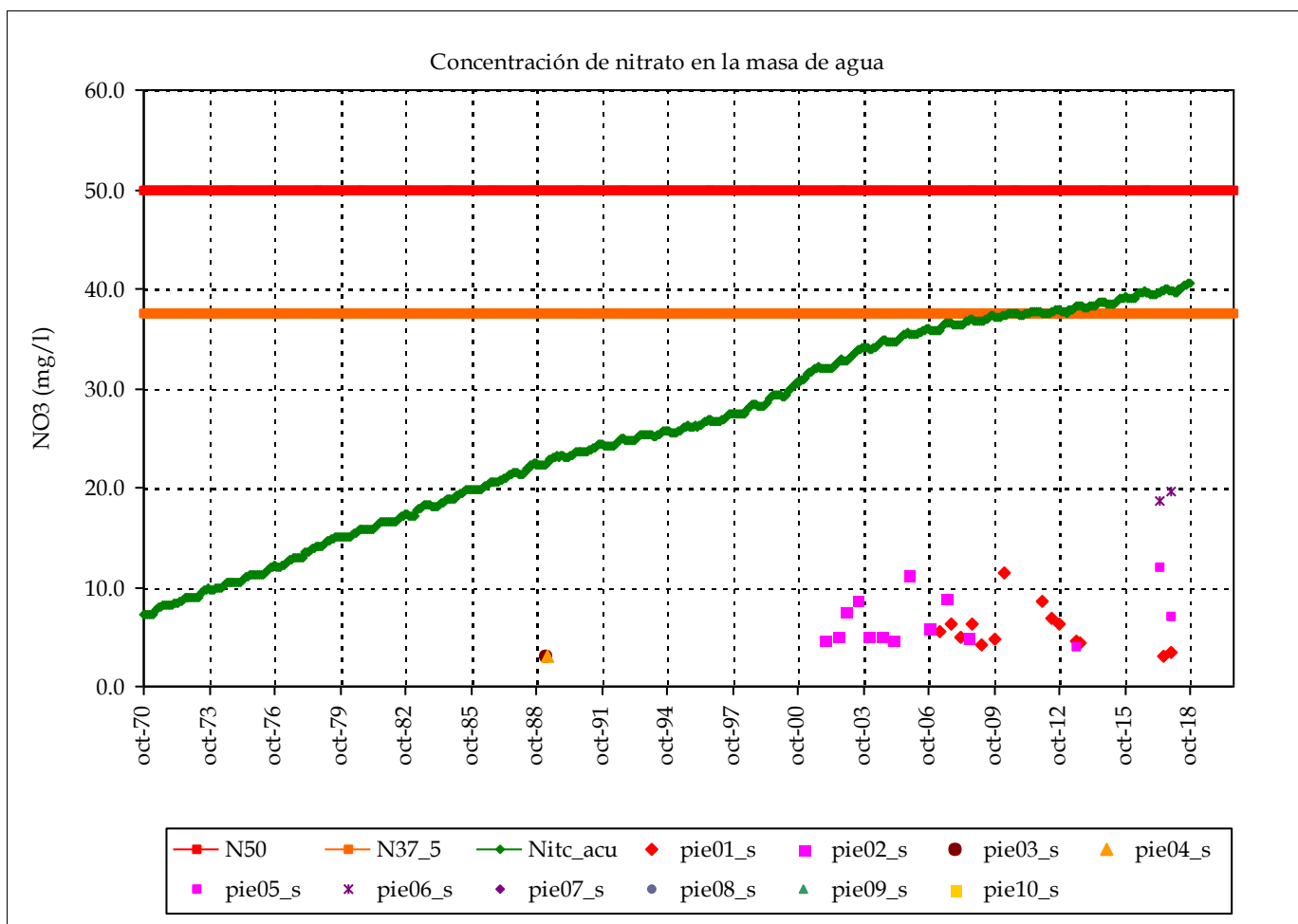
Punto 1: CA0205011      Punto 5: PC0208002      Punto 9:  
 Punto 2: CA.02.05.034      Punto 6:      Punto 10:  
 Punto 3: DUIG000272      Punto 7:  
 Punto 4: PC0205017      Punto 8:

Masa de agua subterránea: Aluvial del Esla (río Esla en Castropepe)

Superf km2: 179

DUERO

codigo masa subterránea 2100880



	Punto 1	Punto 2
Nombre:	CA0205013	CA0206121

Nivel medio:	5.4	6.6
Nivel máx:	11.5	11.2
Nivel min:	3.0	4.7

Nº lecturas:	16	11
Fecha Inicial:	01-abr.-07	01-dic.-01
Fecha Final:	01-nov.-17	01-jul.-08
Rango:	8.50	6.50

Resultados modelo:

Nivel medio:	25.7
Nivel máx:	40.5
Nivel min:	7.2
Rango:	33.3
Desv est:	10.0

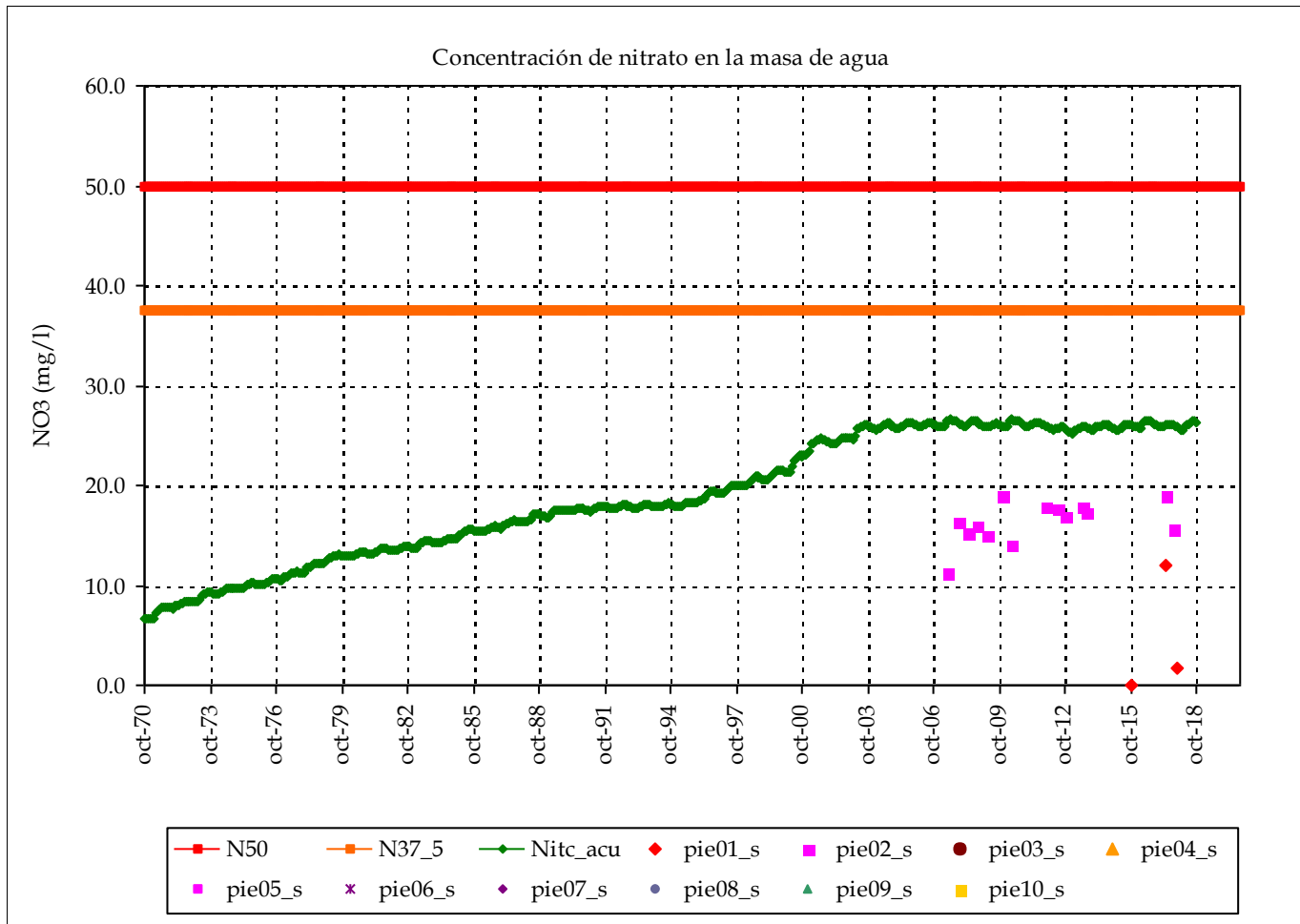
Punto 1:	CA0205013	Punto 5:	PC0208003	Punto 9:
Punto 2:	CA0206121	Punto 6:	PC0208010	Punto 10:
Punto 3:	DUIG000588	Punto 7:		
Punto 4:	EG021313-3-84	Punto 8:		

Masa de agua subterránea: Aluvial del Esla (río Tera)

Superf km2: 69

DUERO

codigo masa subterránea 2100890



	Punto 1	Punto 2
Nombre:	PC0208006	CA0224002

Nivel medio:	4.6	16.5
Nivel máx:	12.0	19.1
Nivel min:	0.0	11.3

Nº lecturas:	6	16
Fecha Inicial:	01-oct.-15	01-may.-07
Fecha Final:	01-nov.-17	01-sep.-17
Rango:	12.00	7.80

Resultados modelo:

Nivel medio:	19.0
Nivel máx:	26.6
Nivel min:	6.6
Rango:	20.0
Desv est:	6.2

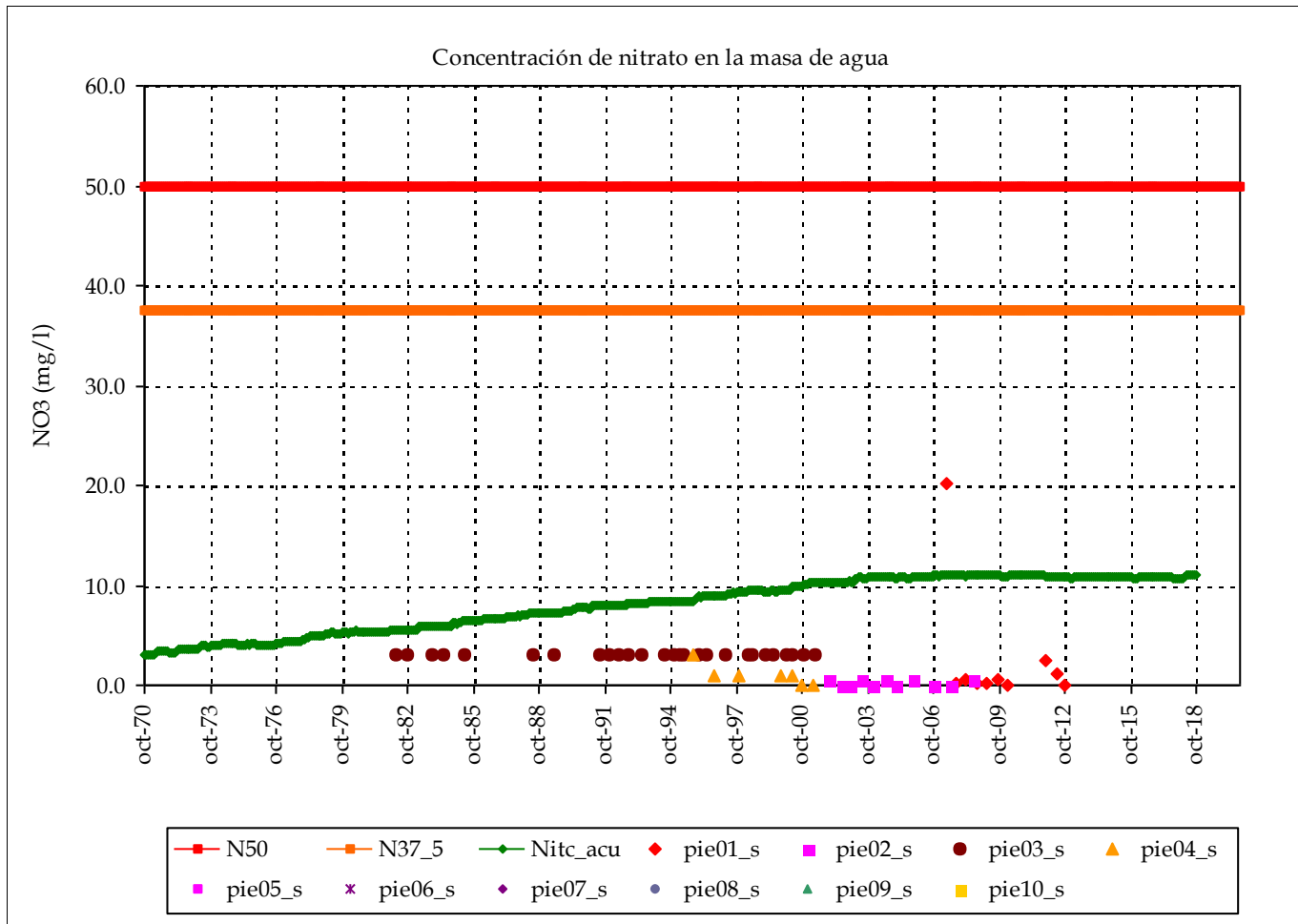
Punto 1:	PC0208006	Punto 5:	Punto 9:
Punto 2:	CA0224002	Punto 6:	Punto 10:
Punto 3:		Punto 7:	
Punto 4:		Punto 8:	

Masa de agua subterránea: Tierra de Campos (Zona Alta, Almanza)

Superf km2: 372

DUERO

codigo masa subterránea 2100910



	Punto 1	Punto 2
Nombre:	CA0209002	CA0206138

Nivel medio:	2.6	0.2
Nivel máx:	20.1	0.6
Nivel min:	0.0	0.0

Nº lecturas:	10	11
Fecha Inicial:	01-may.-07	01-dic.-01
Fecha Final:	01-sep.-12	01-jul.-08
Rango:	20.10	0.60

Resultados modelo:

Nivel medio:	8.1
Nivel máx:	11.1
Nivel min:	3.0
Rango:	8.1
Desv est:	2.6

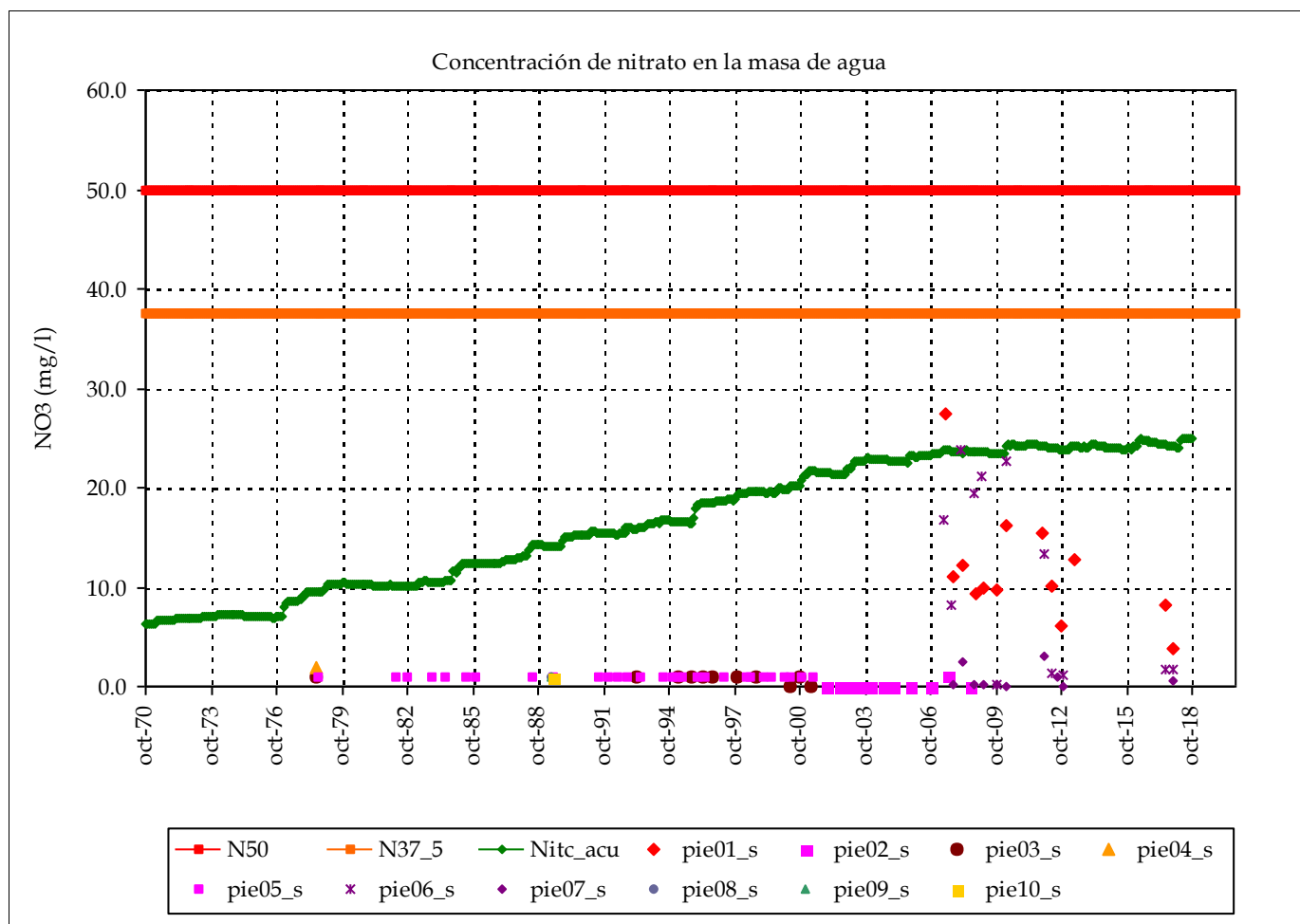
Punto 1:	CA0209002	Punto 5:	Punto 9:
Punto 2:	CA0206138	Punto 6:	Punto 10:
Punto 3:	EG021509-7-1	Punto 7:	
Punto 4:	DUIG000218	Punto 8:	

Masa de agua subterránea: Tierra de Campos (Zona Alta, Sahagún)

Superf km2: 483

DUERO

codigo masa subterránea 2100920



Nombre: **Punto 1** CA0209003 **Punto 2** CA0206139

Nivel medio:	11.0	0.1
Nivel máx:	27.5	1.1
Nivel min:	3.9	0.0

Nº lecturas: 15 11  
 Fecha Inicial: 01-jun.-07 01-dic.-01  
 Fecha Final: 01-nov.-17 01-jul.-08  
 Rango: 23.60 1.10

Resultados modelo:

Nivel medio:	16.6
Nivel máx:	25.0
Nivel min:	6.3
Rango:	18.7
Desv est:	6.3

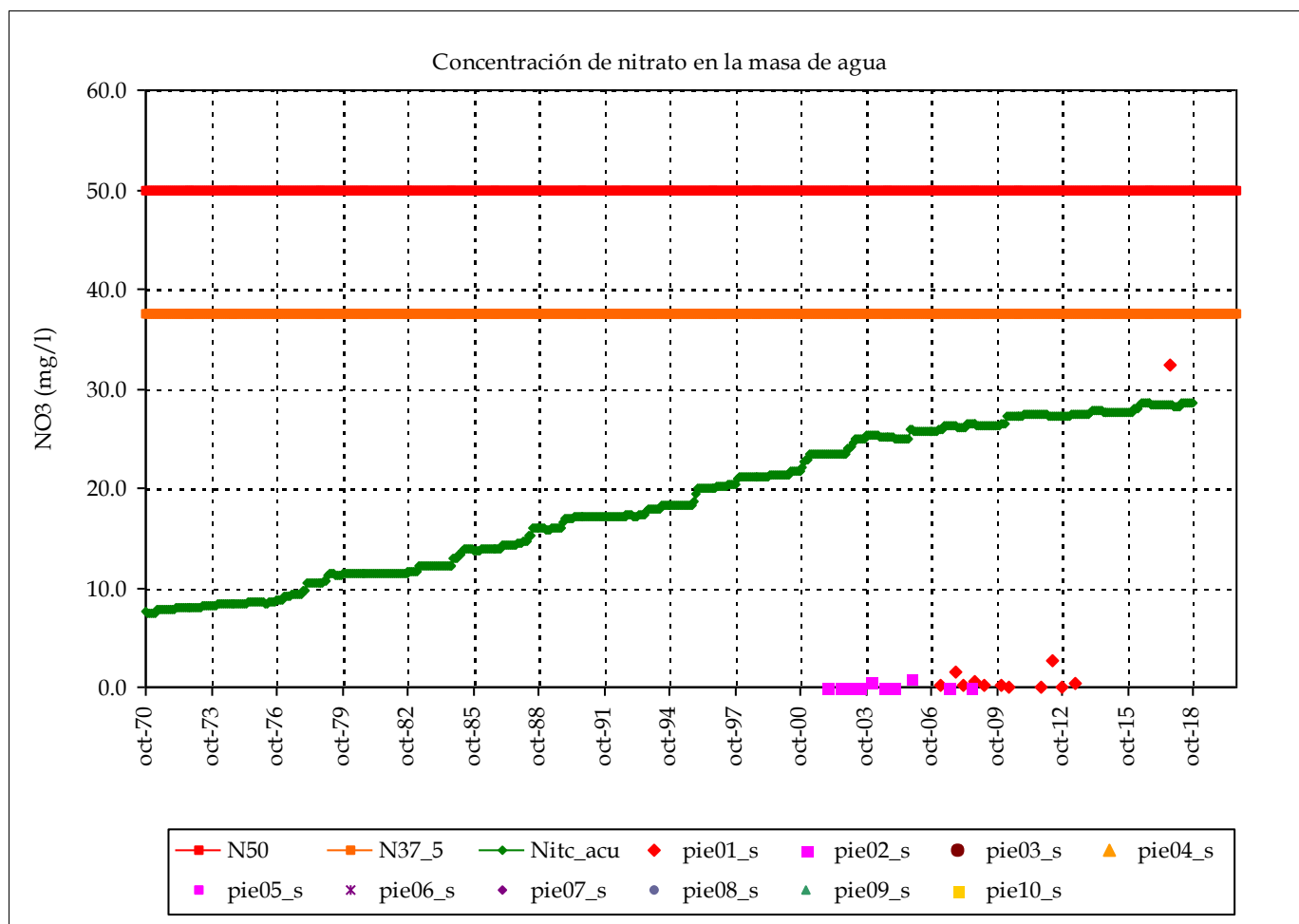
**Punto 1:** CA0209003      **Punto 5:** EG021510-6-1      **Punto 9:** DUIG000244  
**Punto 2:** CA0206139      **Punto 6:** CA0209005      **Punto 10:** EG021511-2-5  
**Punto 3:** DUIG000314      **Punto 7:** CA0209004  
**Punto 4:** DUIG000382      **Punto 8:** DUIG000219

Masa de agua subterránea: Tierra de Campos (río Valderaduey)

Superf km2: 302

DUERO

codigo masa subterránea 2100930



	Punto 1	Punto 2
Nombre:	CA0209006	CA0206128

Nivel medio:	5.4	0.1
Nivel máx:	32.4	0.9
Nivel min:	0.0	0.0

Nº lecturas:	13	10
Fecha Inicial:	01-mar.-07	01-dic.-01
Fecha Final:	01-sep.-17	01-jul.-08
Rango:	32.40	0.90

Resultados modelo:

Nivel medio:	18.6
Nivel máx:	28.6
Nivel min:	7.5
Rango:	21.2
Desv est:	7.0

Punto 1: CA0209006  
 Punto 2: CA0206128  
 Punto 3:  
 Punto 4:

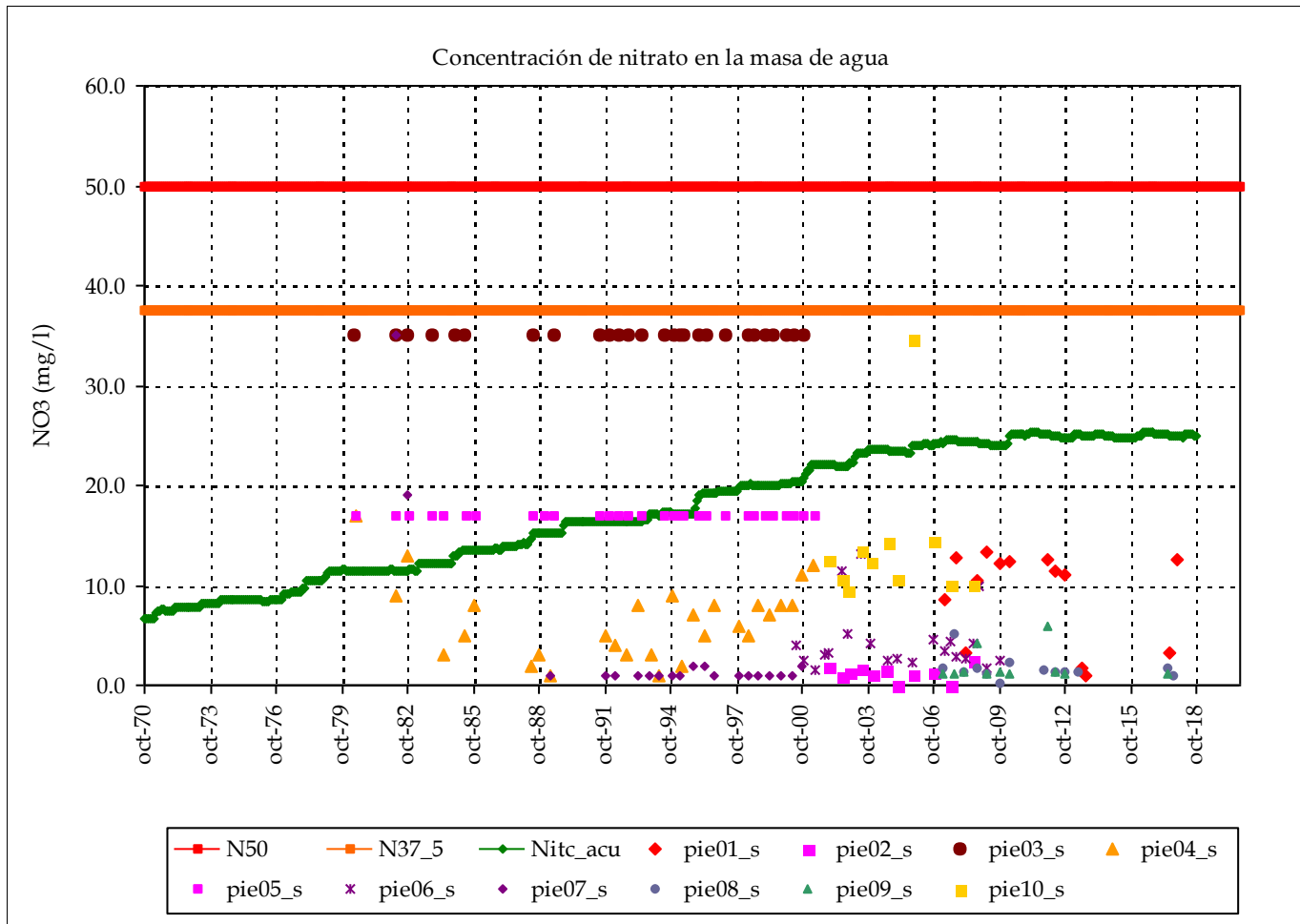
Punto 5:  
 Punto 6:  
 Punto 7:  
 Punto 8:  
 Punto 9:  
 Punto 10:

Masa de agua subterránea: Tierra de Campos (río Valderaduey medio)

Superf km2: 510

DUERO

codigo masa subterránea 2100940



	Punto 1	Punto 2
Nombre:	CA0209014	CA0206130

Nivel medio:	8.9	1.2
Nivel máx:	13.4	2.5
Nivel min:	1.0	0.0

Nº lecturas:	16	11
Fecha Inicial:	01-abr.-07	01-dic.-01
Fecha Final:	01-nov.-17	01-jul.-08
Rango:	12.39	2.50

Resultados modelo:

Nivel medio:	17.5
Nivel máx:	25.4
Nivel min:	6.7
Rango:	18.7
Desv est:	6.1

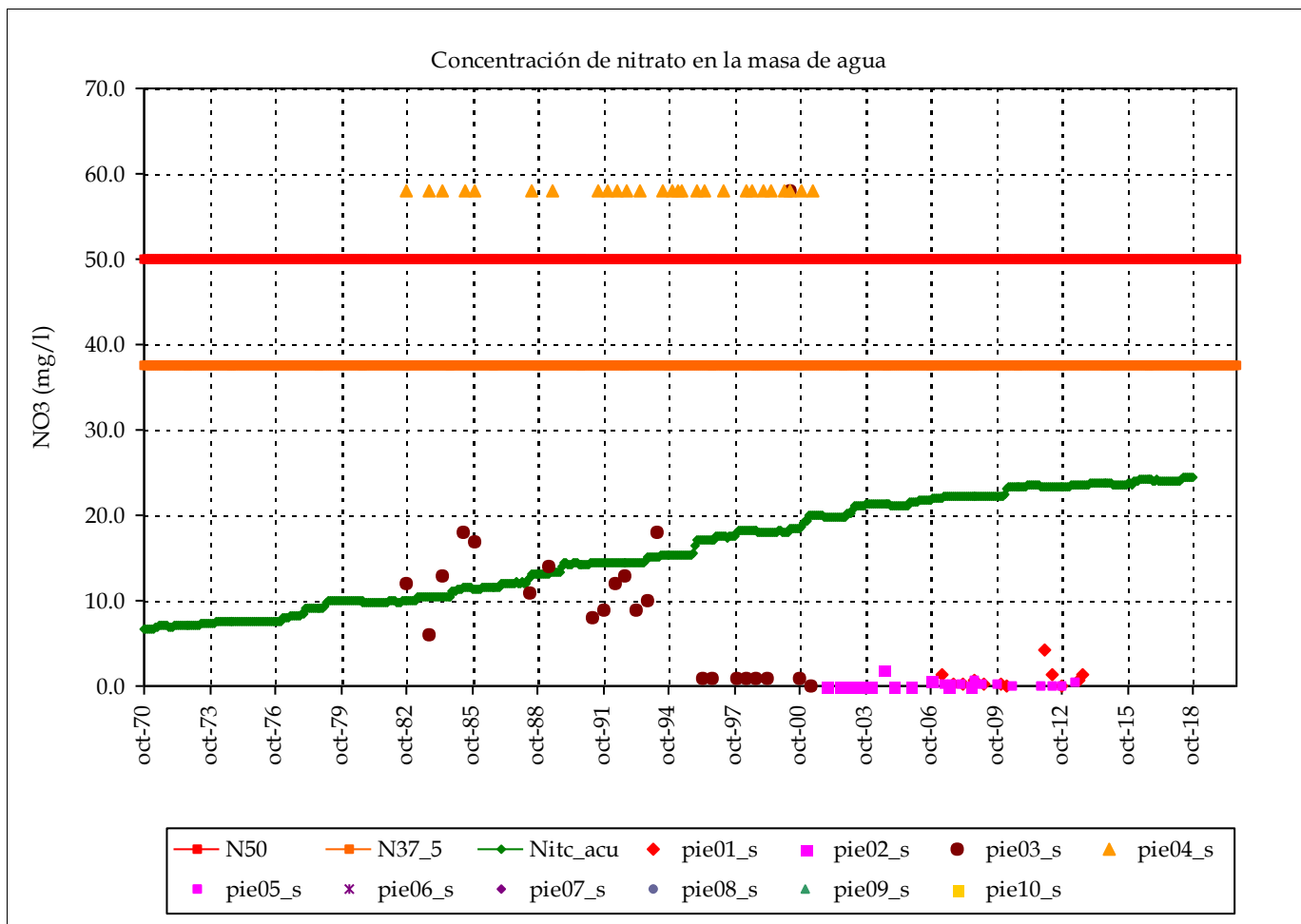
Punto 1:	CA0209014	Punto 5:	EG021413-6-34	Punto 9:	CA0209009
Punto 2:	CA0206130	Punto 6:	CA0206131	Punto 10:	CA0206132
Punto 3:	EG021412-5-7	Punto 7:	DUIG000258		
Punto 4:	DUIG000121	Punto 8:	CA0209010		

Masa de agua subterránea: Tierra de Campos (río Ahogaborricos)

Superf km2: 358

DUERO

codigo masa subterránea 2100950



Nombre: **Punto 1** CA0209016 **Punto 2** CA0206140

Nivel medio:	0.9	0.2
Nivel máx:	4.2	1.9
Nivel min:	0.0	0.0

Nº lecturas: 12 11  
 Fecha Inicial: 01-abr.-07 01-dic.-01  
 Fecha Final: 01-sep.-13 01-jul.-08  
 Rango: 4.20 1.90

Resultados modelo:

Nivel medio:	15.9
Nivel máx:	24.4
Nivel min:	6.6
Rango:	17.8
Desv est:	5.9

**Punto 1:** CA0209016 **Punto 5:** CA0209007 **Punto 9:**  
**Punto 2:** CA0206140 **Punto 6:** **Punto 10:**  
**Punto 3:** DUIG000282 **Punto 7:**  
**Punto 4:** EG021512-2-5 **Punto 8:**

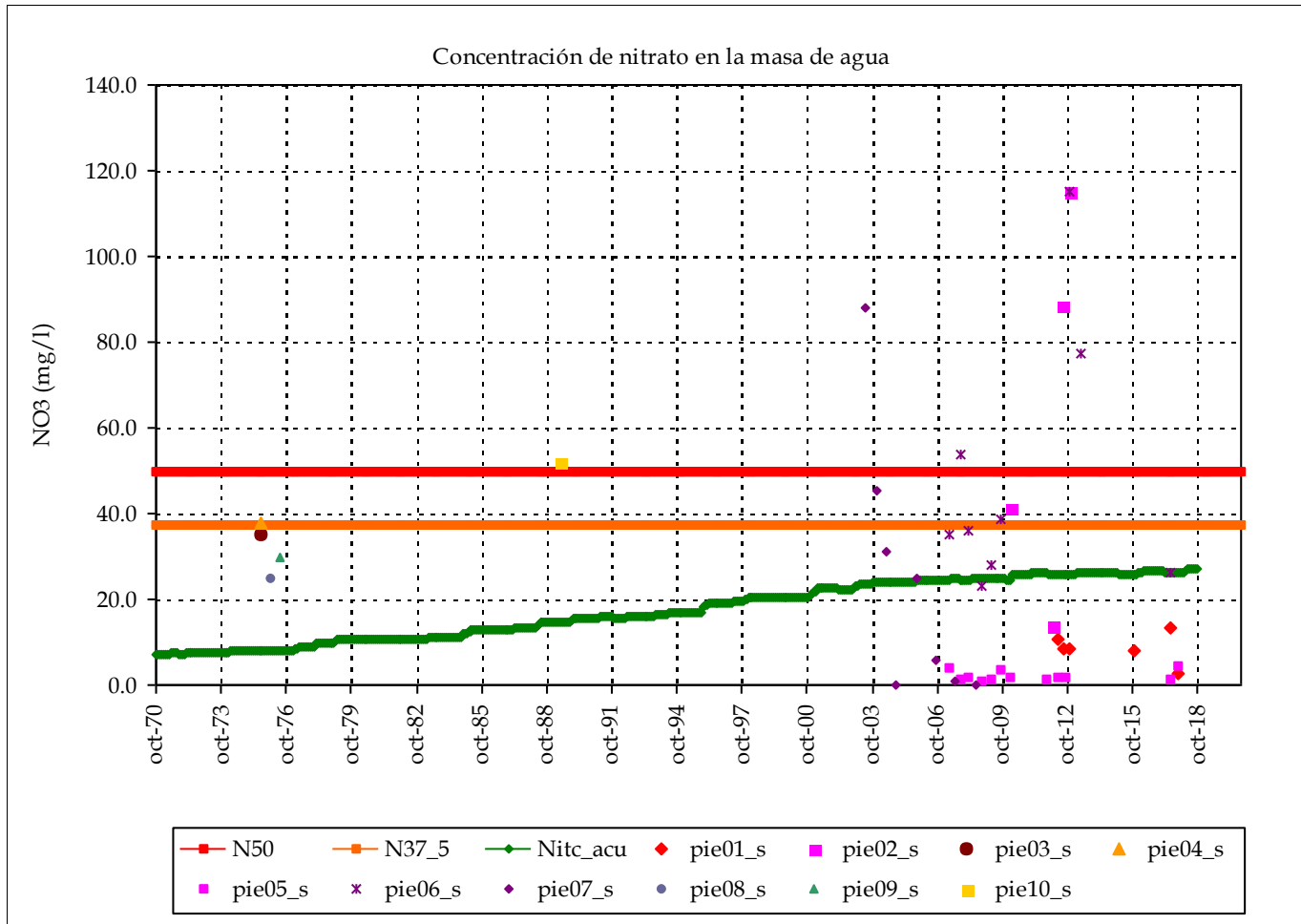


Masa de agua subterránea: Tierra de Campos (río Sequillo)

Superf km2: 831

DUERO

codigo masa subterránea 2100980



Nombre: **Punto 1** CA0209008 **Punto 2** CA.02.09.069

Nivel medio:	8.4	64.8
Nivel máx:	13.4	115.0
Nivel min:	2.6	14.0

Nº lecturas: 9 4  
 Fecha Inicial: 01-abr.-12 01-feb.-10  
 Fecha Final: 01-nov.-17 01-nov.-12  
 Rango: 10.80 101.00

Resultados modelo:

Nivel medio:	17.5
Nivel máx:	27.1
Nivel min:	6.9
Rango:	20.2
Desv est:	6.7

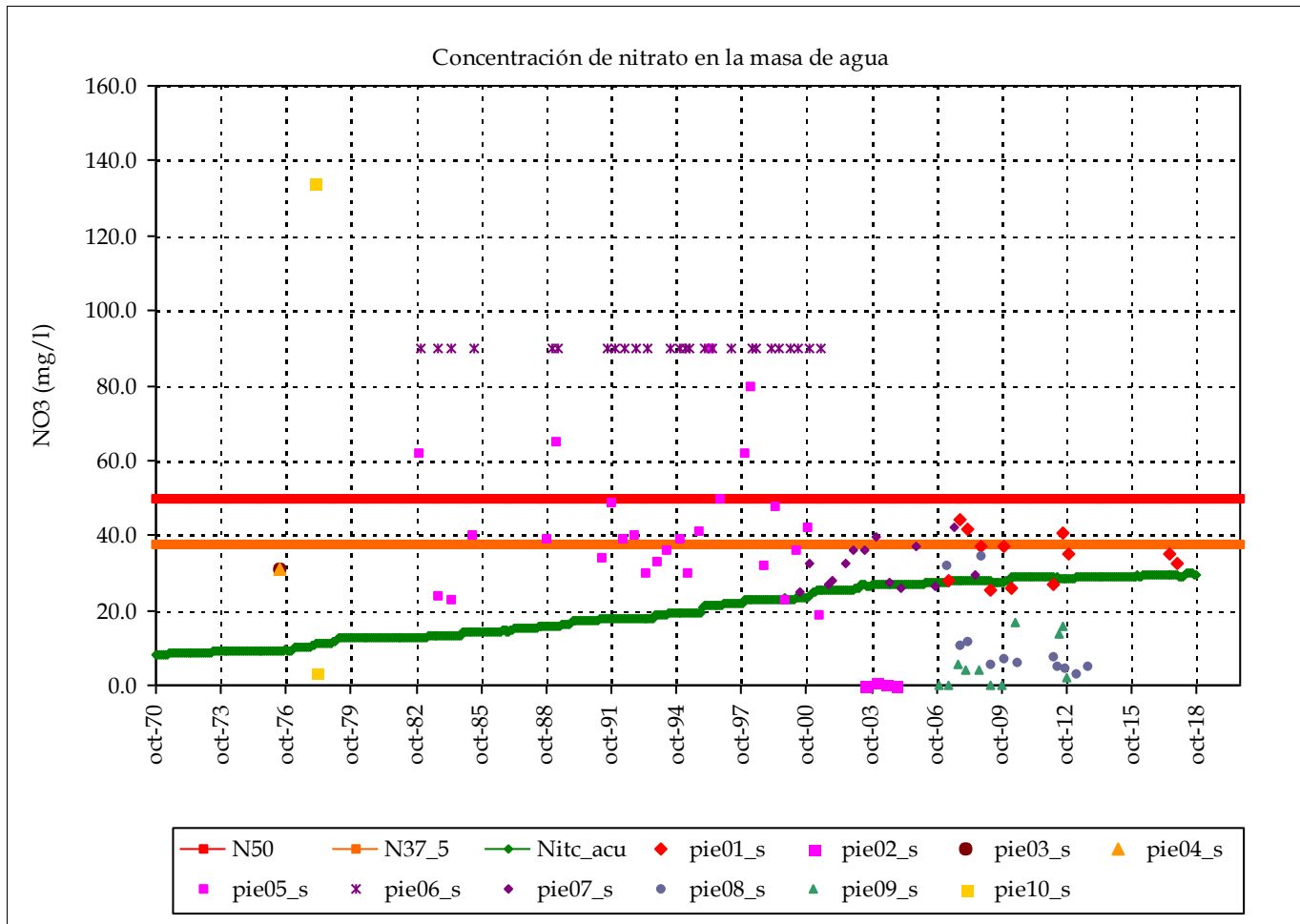
<b>Punto 1:</b>	CA0209008	<b>Punto 5:</b>	CA0209011	<b>Punto 9:</b>	DUIG000292
<b>Punto 2:</b>	CA.02.09.069	<b>Punto 6:</b>	CA0209012	<b>Punto 10:</b>	DUIG000351
<b>Punto 3:</b>	DUIG000280	<b>Punto 7:</b>	CA0200N-14		
<b>Punto 4:</b>	DUIG000328	<b>Punto 8:</b>	DUIG000113		

Masa de agua subterránea: Tierra de Campos (río Sequillo en Medina)

Superf km2: 477

DUERO

codigo masa subterránea 2100990



Nombre: Punto 1 CA0209018 Punto 2 CA02000N-7

Nivel medio:	34.0	0.4
Nivel máx:	44.4	1.0
Nivel min:	25.2	0.0

Nº lecturas: 14 4  
 Fecha Inicial: 01-abr.-07 01-jun.-03  
 Fecha Final: 01-nov.-17 01-nov.-04  
 Rango: 19.20 0.99

Resultados modelo:

Nivel medio:	19.7
Nivel máx:	29.7
Nivel min:	8.1
Rango:	21.6
Desv est:	7.3

- |          |              |          |              |           |            |
|----------|--------------|----------|--------------|-----------|------------|
| Punto 1: | CA0209018    | Punto 5: | DUIG000186   | Punto 9:  | CA0209019  |
| Punto 2: | CA02000N-7   | Punto 6: | EG021414-5-7 | Punto 10: | DUIG000321 |
| Punto 3: | DUIG000013   | Punto 7: | CA0206134    |           |            |
| Punto 4: | EG021514-1-1 | Punto 8: | CA0209017    |           |            |

Masa de agua subterránea: Carrión (zona alta)

Superf km2: 137

DUERO

codigo masa subterránea 2101010

Punto 1 Punto 2

Nombre:

Nivel medio:

Nivel máx:

Nivel min:

Nº lecturas:

Fecha Inicial:

Fecha Final:

Rango:

Resultados modelo:

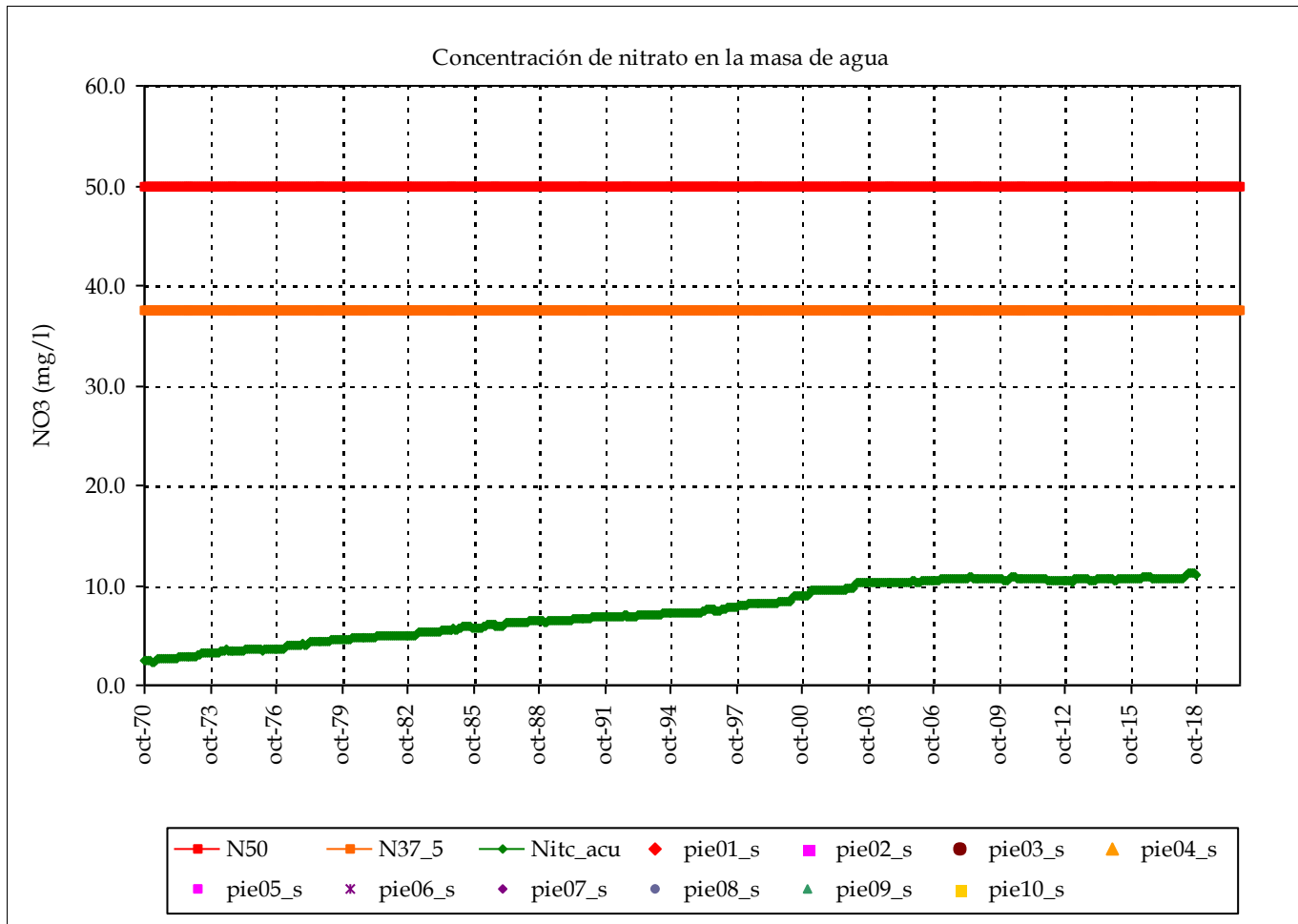
Nivel medio: 7.4

Nivel máx: 11.2

Nivel min: 2.4

Rango: 8.8

Desv est: 2.7



Punto 1:

Punto 2:

Punto 3:

Punto 4:

Punto 5:

Punto 6:

Punto 7:

Punto 8:

Punto 9:

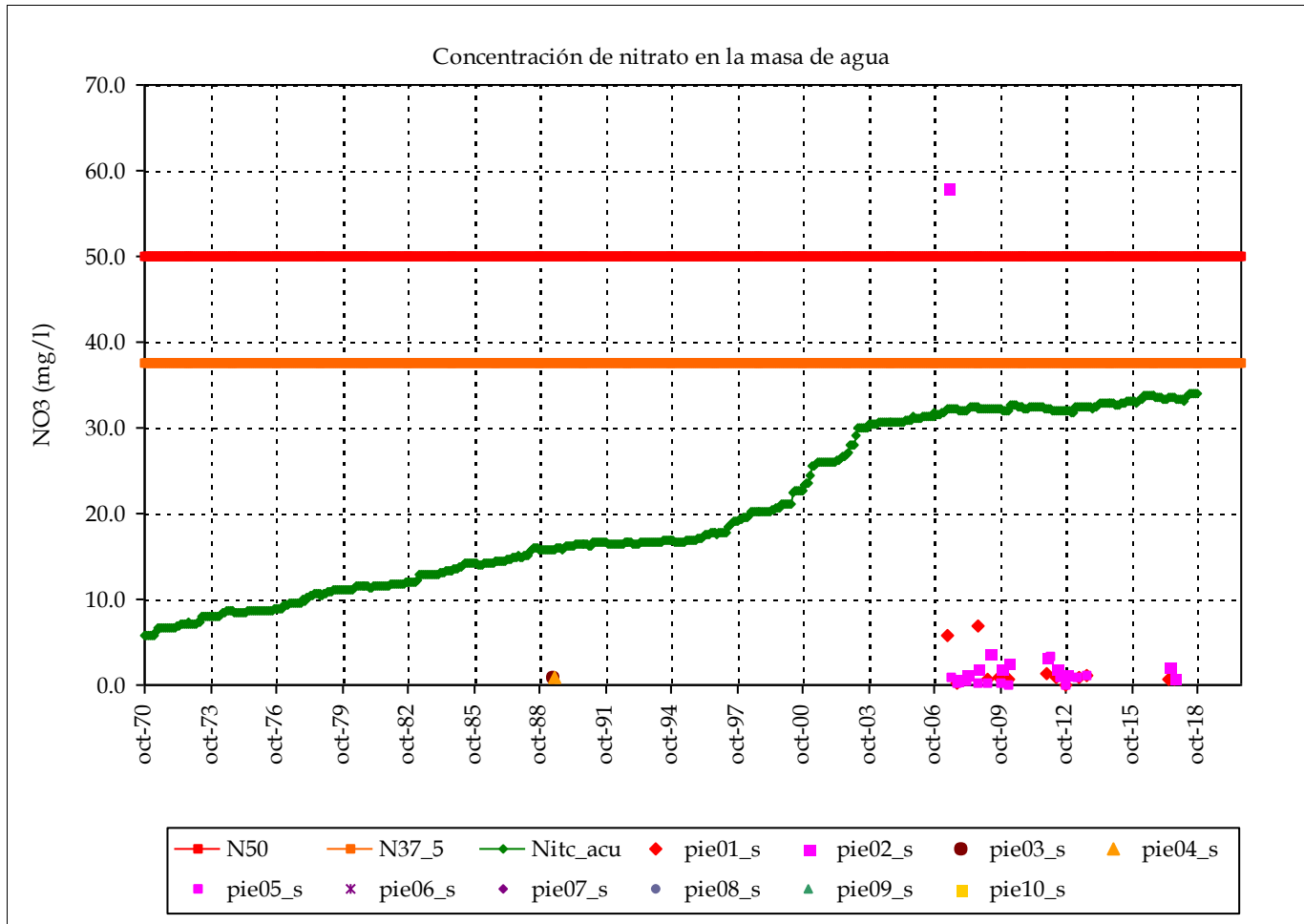
Punto 10:

Masa de agua subterránea: Carrión (rivera)

Superf km2: 234

DUERO

codigo masa subterránea 2101030



	Punto 1	Punto 2
Nombre:	CA0210001	CA0210002

Nivel medio:	1.4	5.9
Nivel máx:	6.8	57.9
Nivel min:	0.0	0.7

Nº lecturas:	16	14
Fecha Inicial:	01-may.-07	01-may.-07
Fecha Final:	01-sep.-17	01-sep.-17
Rango:	6.80	57.18

Resultados modelo:

Nivel medio:	20.2
Nivel máx:	34.0
Nivel min:	5.8
Rango:	28.3
Desv est:	9.3

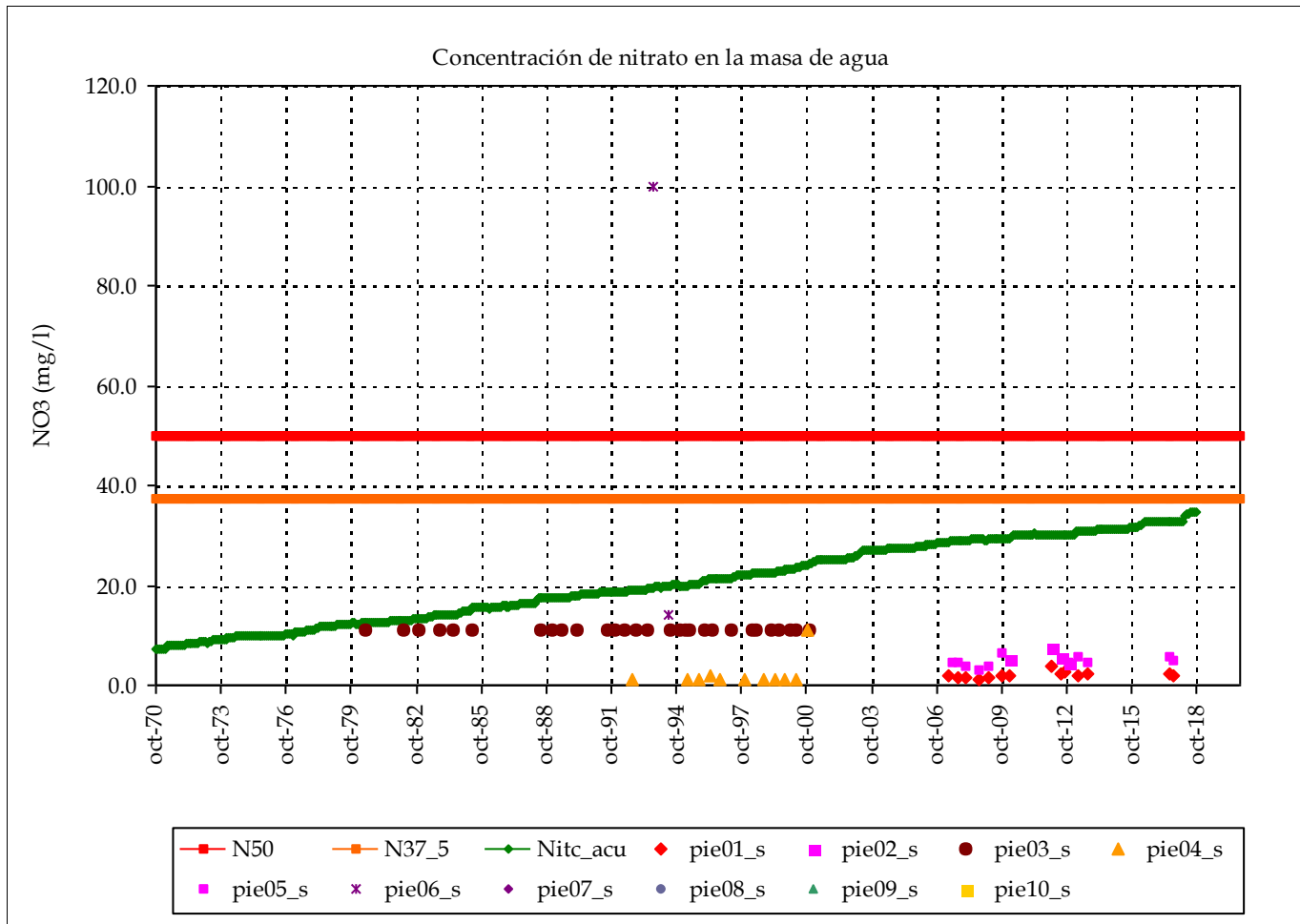
Punto 1:	CA0210001	Punto 5:	CA0210003	Punto 9:
Punto 2:	CA0210002	Punto 6:		Punto 10:
Punto 3:	DUIG000435	Punto 7:		
Punto 4:	EG021610-2-4	Punto 8:		

Masa de agua subterránea: Carrión (cuenca Valdeamiento)

Superf km2: 453

DUERO

codigo masa subterránea 2101070



	Punto 1	Punto 2
Nombre:	CA0210004	CA.02.10.082

Nivel medio:	2.1	5.9
Nivel máx:	3.9	7.5
Nivel min:	1.2	4.5

Nº lecturas:	16	4
Fecha Inicial:	01-abr.-07	01-feb.-10
Fecha Final:	01-sep.-17	01-nov.-12
Rango:	2.70	3.00

Resultados modelo:

Nivel medio:	20.6
Nivel máx:	34.6
Nivel min:	7.3
Rango:	27.2
Desv est:	7.8

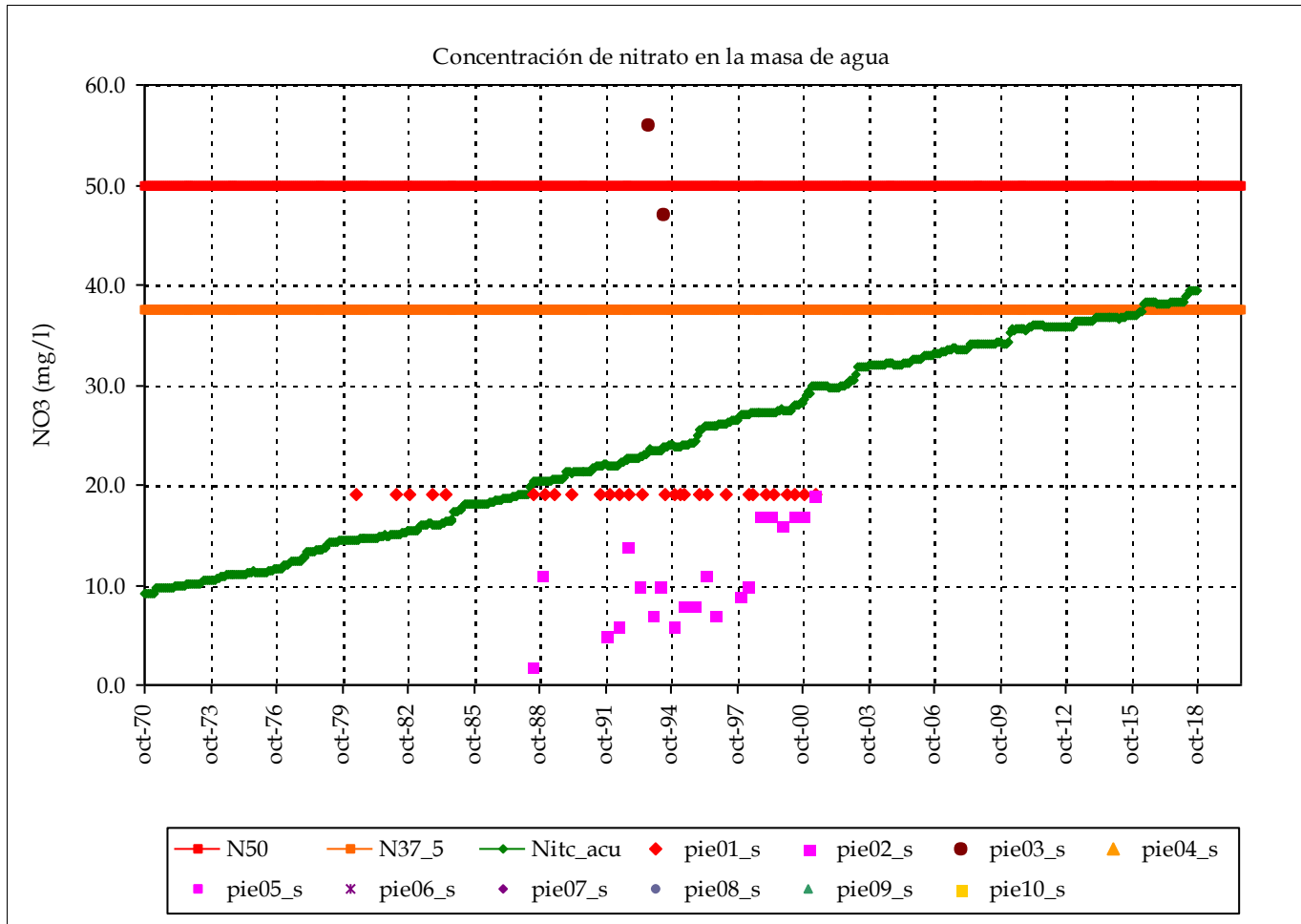
Punto 1:	CA0210004	Punto 5:	CA0210005	Punto 9:
Punto 2:	CA.02.10.082	Punto 6:	EG0202-05-1	Punto 10:
Punto 3:	EG021611-1-1	Punto 7:		
Punto 4:	DUIG000432	Punto 8:		

Masa de agua subterránea: Carrión (zona baja)

Superf km2: 465

DUERO

codigo masa subterránea 2101090



	Punto 1	Punto 2
Nombre:	EG021611-5-1	DUIG000460

Nivel medio:	19.0	10.8
Nivel máx:	19.0	19.0
Nivel min:	19.0	2.0

Nº lecturas:	29	21
Fecha Inicial:	01-may.-80	01-may.-88
Fecha Final:	01-may.-01	01-abr.-01
Rango:	0.00	17.00

Resultados modelo:

Nivel medio:	24.2
Nivel máx:	39.5
Nivel min:	9.1
Rango:	30.4
Desv est:	9.3

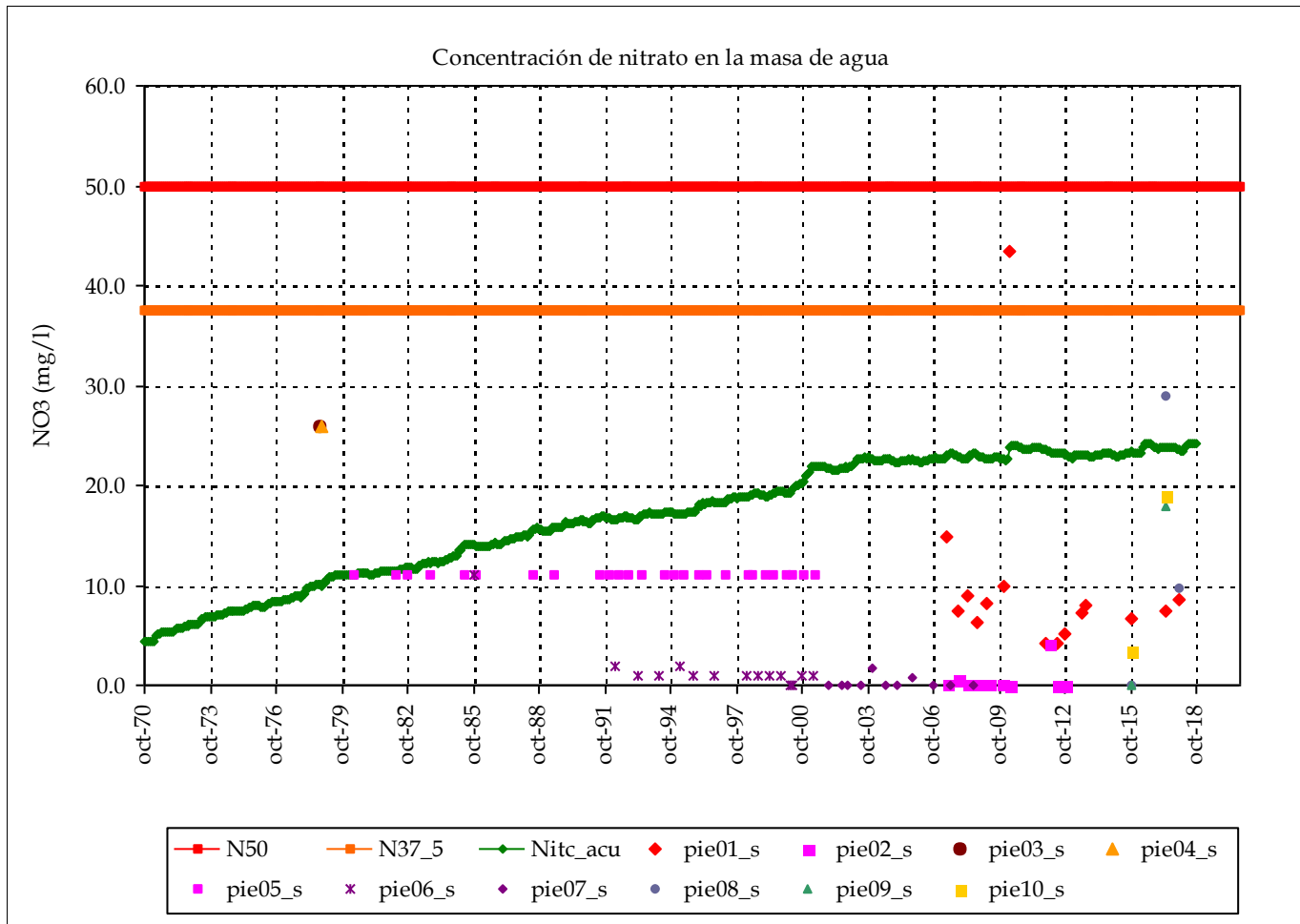
Punto 1:	EG021611-5-1	Punto 5:	Punto 9:
Punto 2:	DUIG000460	Punto 6:	Punto 10:
Punto 3:	EG0202-06-2	Punto 7:	
Punto 4:		Punto 8:	

Masa de agua subterránea: Aluvial del Órbigo

Superf km2: 311

DUERO

codigo masa subterránea 2101100



	Punto 1	Punto 2
Nombre:	CA0211007	CA0205009

Nivel medio:	9.6	0.6
Nivel máx:	43.5	4.1
Nivel min:	4.2	0.0

Nº lecturas:	18	10
Fecha Inicial:	01-may.-07	01-may.-07
Fecha Final:	01-dic.-17	01-sep.-12
Rango:	39.30	4.10

Resultados modelo:

Nivel medio:	16.8
Nivel máx:	24.3
Nivel min:	4.3
Rango:	20.0
Desv est:	5.9

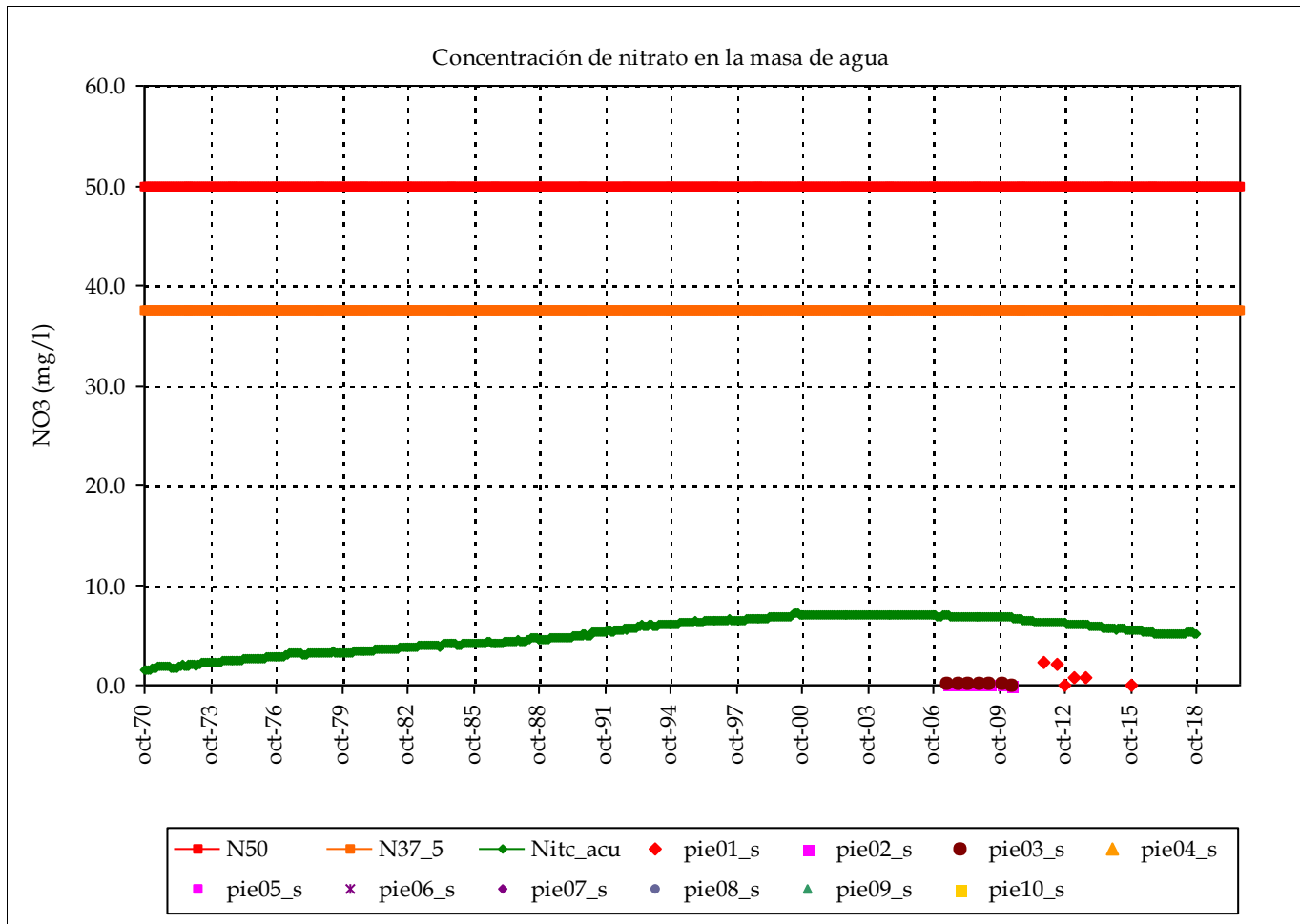
Punto 1:	CA0211007	Punto 5:	EG021210-8-1	Punto 9:	PC0211001
Punto 2:	CA0205009	Punto 6:	DUIG000220	Punto 10:	PC0211002
Punto 3:	DUIG000310	Punto 7:	CA0206109		
Punto 4:	EG021210-4-15	Punto 8:	PC0211003		

Masa de agua subterránea: La Maragatería (Tuerto en Villameca)

Superf km2: 232

DUERO

codigo masa subterránea 2101210



	Punto 1	Punto 2
Nombre:	CA0212008	CA.02.12.089

Nivel medio:	0.8	0.2
Nivel máx:	2.3	0.3
Nivel min:	0.0	0.0

Nº lecturas:	7	7
Fecha Inicial:	01-oct.-11	01-may.-07
Fecha Final:	01-oct.-15	01-abr.-10
Rango:	2.30	0.25

Resultados modelo:

Nivel medio:	5.1
Nivel máx:	7.2
Nivel min:	1.6
Rango:	5.6
Desv est:	1.7

Punto 1: CA0212008  
 Punto 2: CA.02.12.089  
 Punto 3: CA0212001  
 Punto 4:

Punto 5:  
 Punto 6:  
 Punto 7:  
 Punto 8:  
 Punto 9:  
 Punto 10:

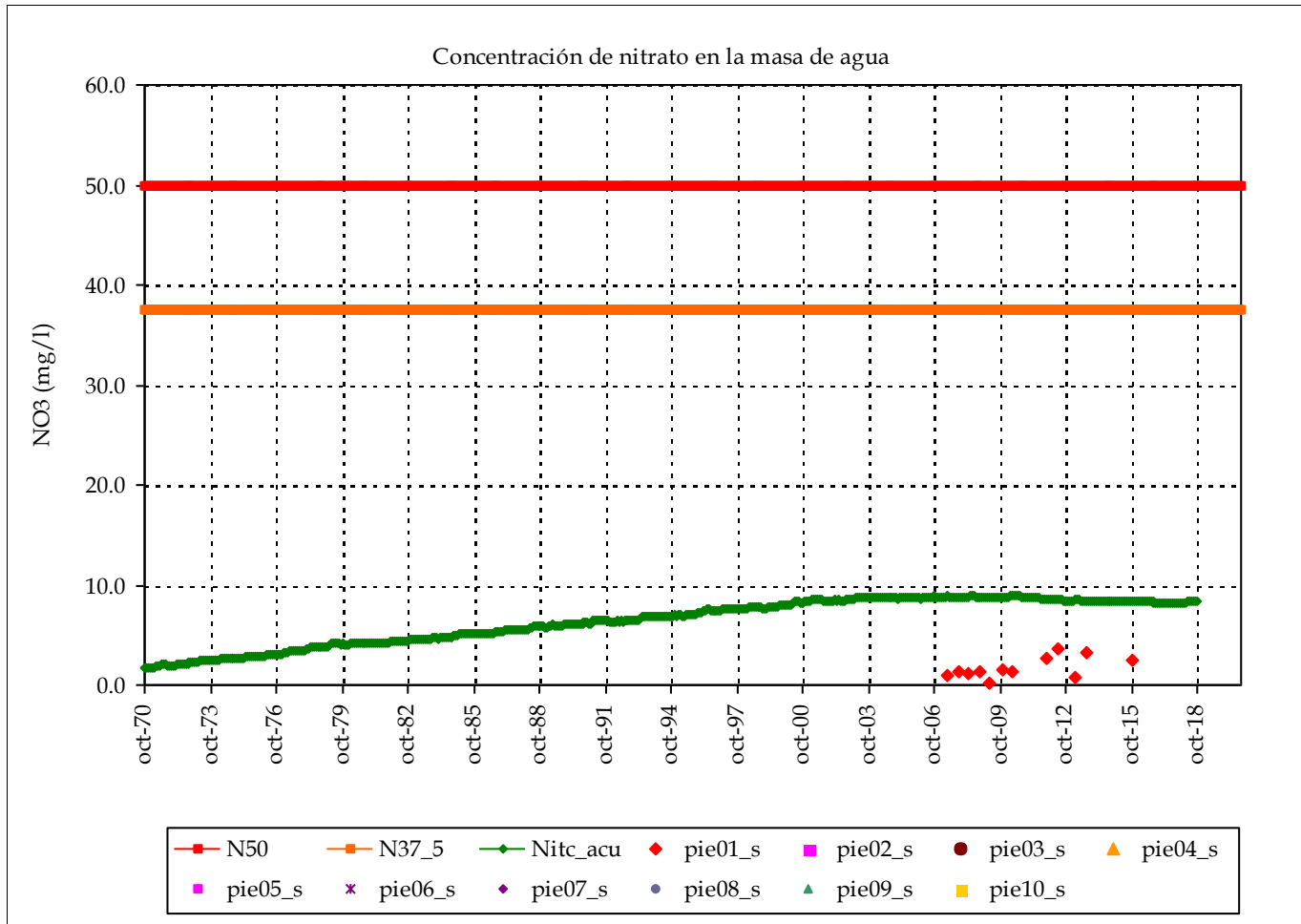


Masa de agua subterránea: La Maragatería (Tuerto en Astorga)

Superf km2: 464

DUERO

codigo masa subterránea 2101220



Nombre: CA0212002

Nivel medio: 1.8  
 Nivel máx: 3.6  
 Nivel min: 0.3

Nº lecturas: 13  
 Fecha Inicial: 01-may.-07  
 Fecha Final: 01-oct.-15  
 Rango: 3.35

Resultados modelo:

Nivel medio: 6.4  
 Nivel máx: 9.0  
 Nivel min: 1.6  
 Rango: 7.4  
 Desv est: 2.2

Punto 1: CA0212002  
 Punto 2:  
 Punto 3:  
 Punto 4:

Punto 5:  
 Punto 6:  
 Punto 7:  
 Punto 8:  
 Punto 9:  
 Punto 10:

Masa de agua subterránea: La Maragatería (Duerna)

Superf km2: 328

DUERO

codigo masa subterránea 2101230

Punto 1 Punto 2

Nombre:

Nivel medio:

Nivel máx:

Nivel min:

Nº lecturas:

Fecha Inicial:

Fecha Final:

Rango:

Resultados modelo:

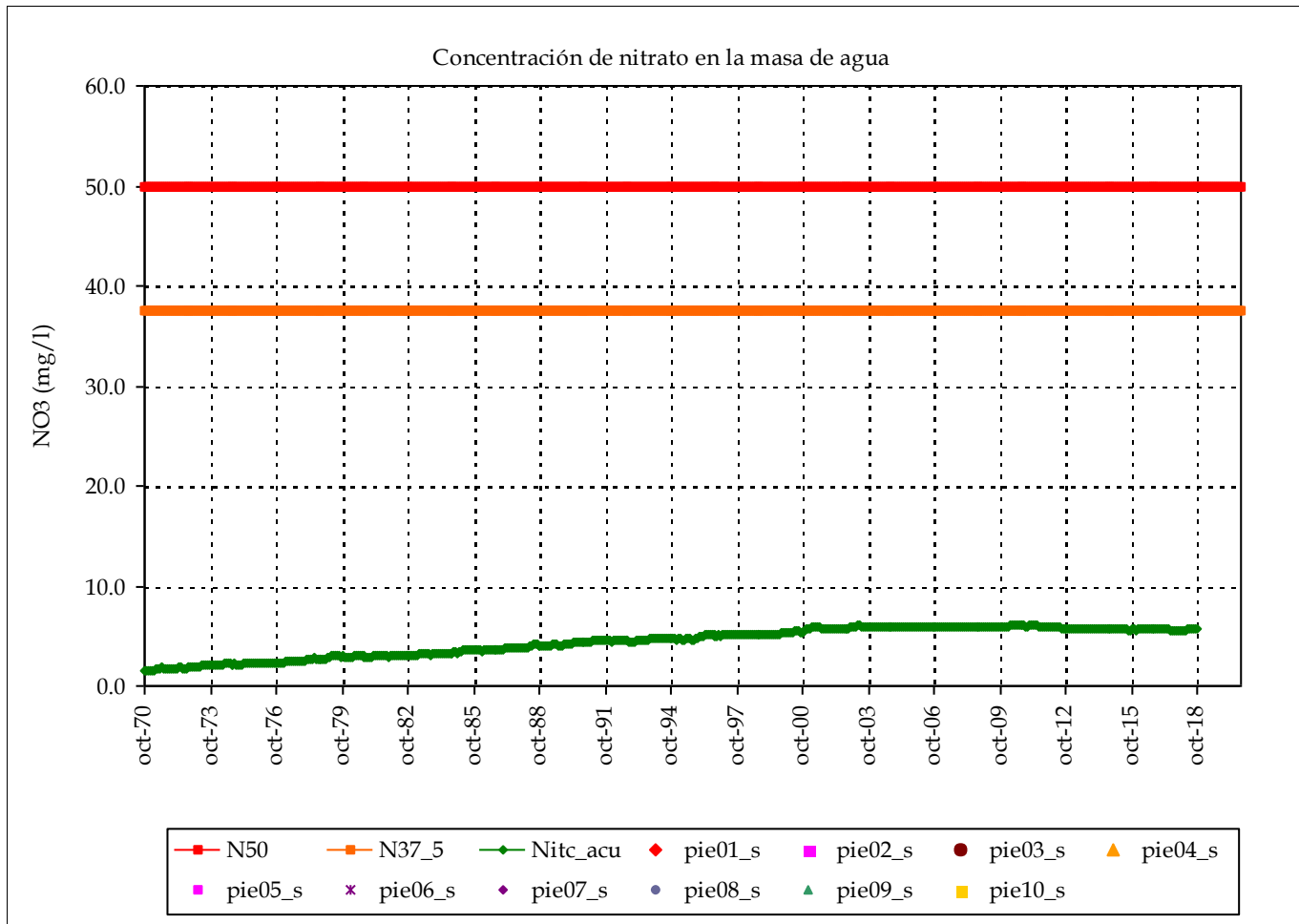
Nivel medio: 4.4

Nivel máx: 6.2

Nivel min: 1.5

Rango: 4.6

Desv est: 1.4



Punto 1:

Punto 2:

Punto 3:

Punto 4:

Punto 5:

Punto 6:

Punto 7:

Punto 8:

Punto 9:

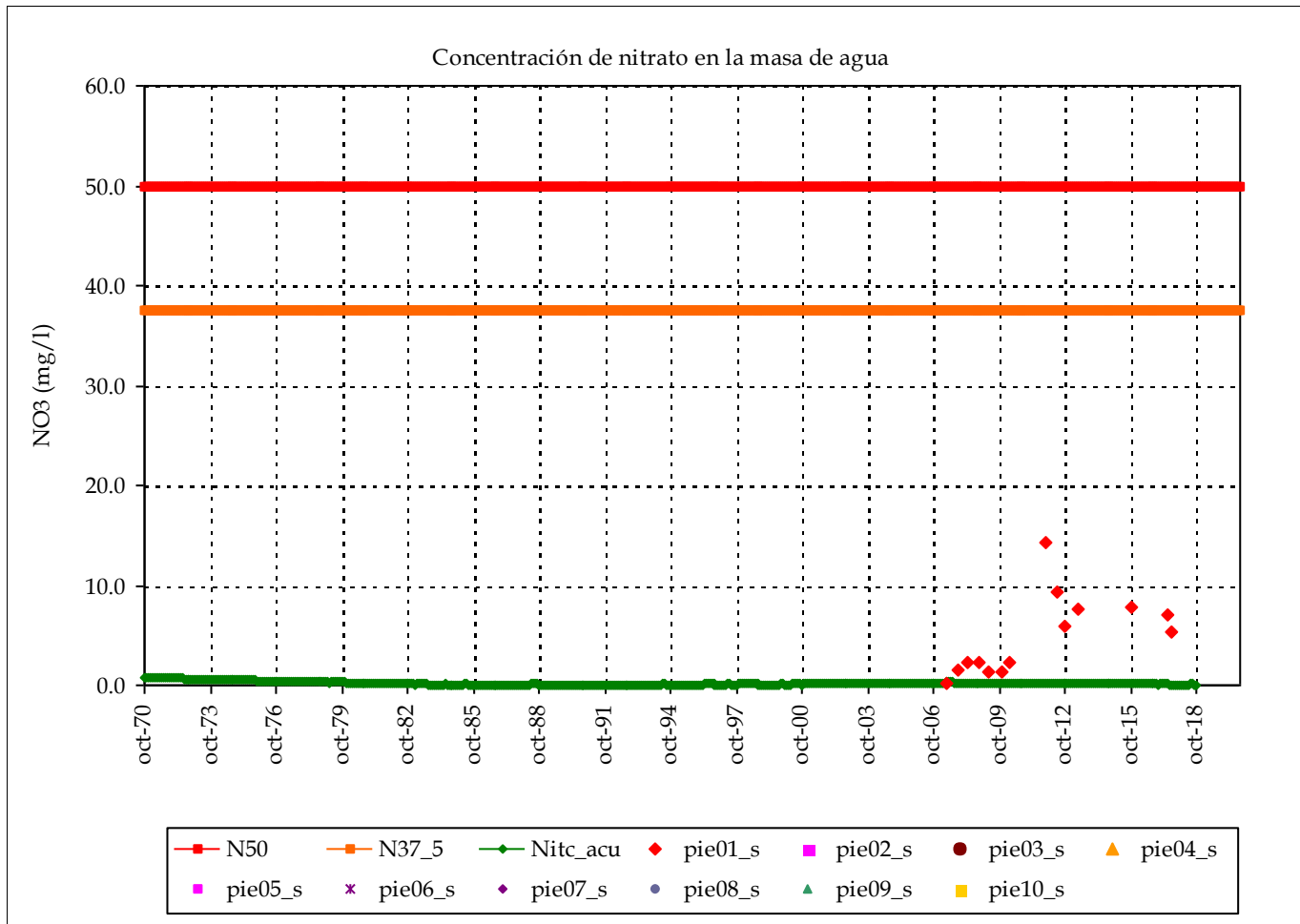
Punto 10:

Masa de agua subterránea: La Maragatería (cabecera Eria)

Superf km2: 332

DUERO

codigo masa subterránea 2101240



Nombre: CA0212004

Nivel medio: 5.2  
 Nivel máx: 14.2  
 Nivel min: 0.3

Nº lecturas: 17  
 Fecha Inicial: 01-may.-07  
 Fecha Final: 01-ago.-17  
 Rango: 13.95

Resultados modelo:

Nivel medio: 0.2  
 Nivel máx: 0.8  
 Nivel min: 0.0  
 Rango: 0.8  
 Desv est: 0.2

Punto 1: CA0212004  
 Punto 2:  
 Punto 3:  
 Punto 4:

Punto 5:  
 Punto 6:  
 Punto 7:  
 Punto 8:  
 Punto 9:  
 Punto 10:

Masa de agua subterránea: La Maragatería (medio Eria)

Superf km2: 258

DUERO

codigo masa subterránea 2101250

Punto 1

Punto 2

Nombre:

Nivel medio:

Nivel máx:

Nivel min:

Nº lecturas:

Fecha Inicial:

Fecha Final:

Rango:

Resultados modelo:

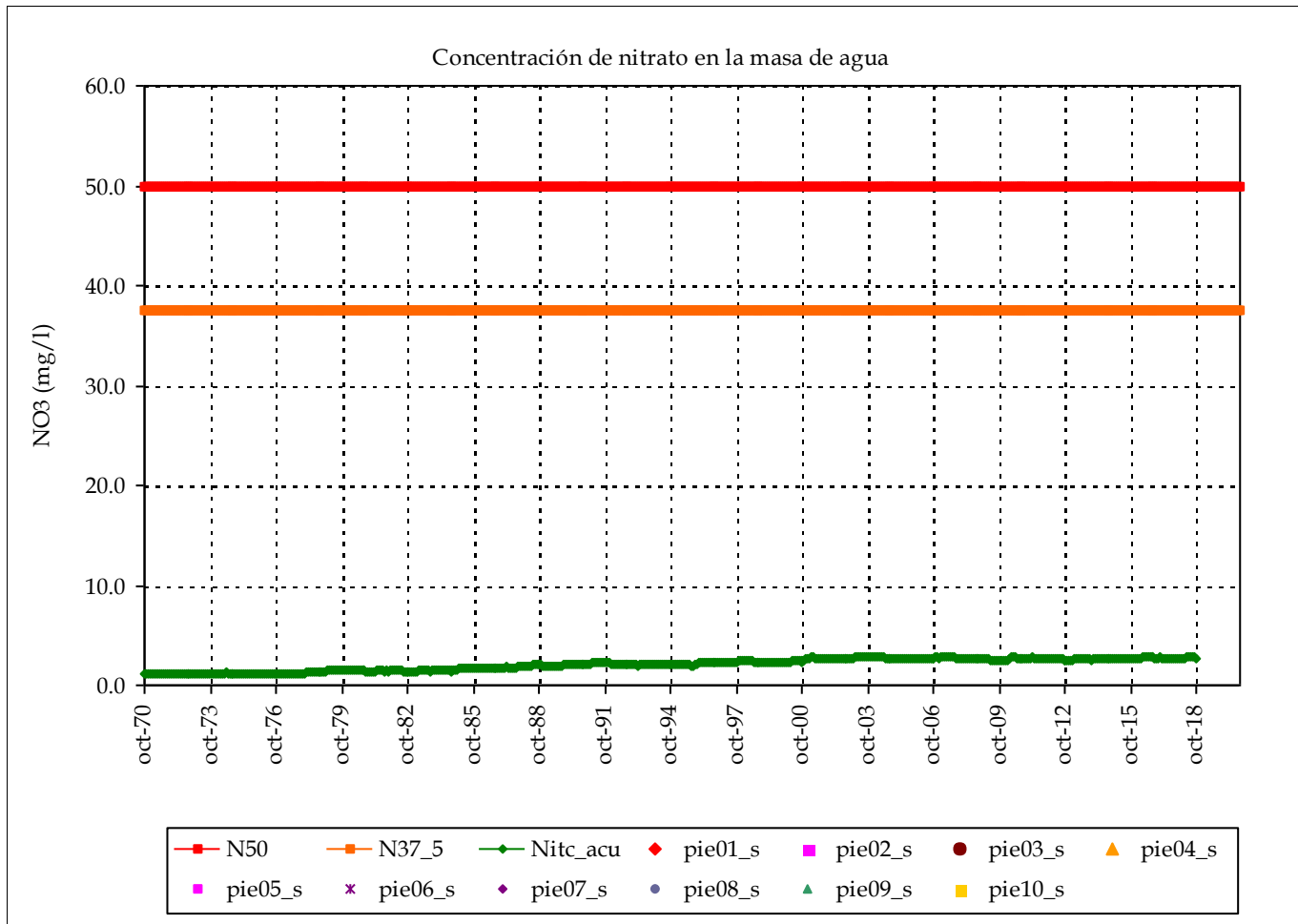
Nivel medio: 2.1

Nivel máx: 2.8

Nivel min: 1.1

Rango: 1.8

Desv est: 0.6



Punto 1:

Punto 2:

Punto 3:

Punto 4:

Punto 5:

Punto 6:

Punto 7:

Punto 8:

Punto 9:

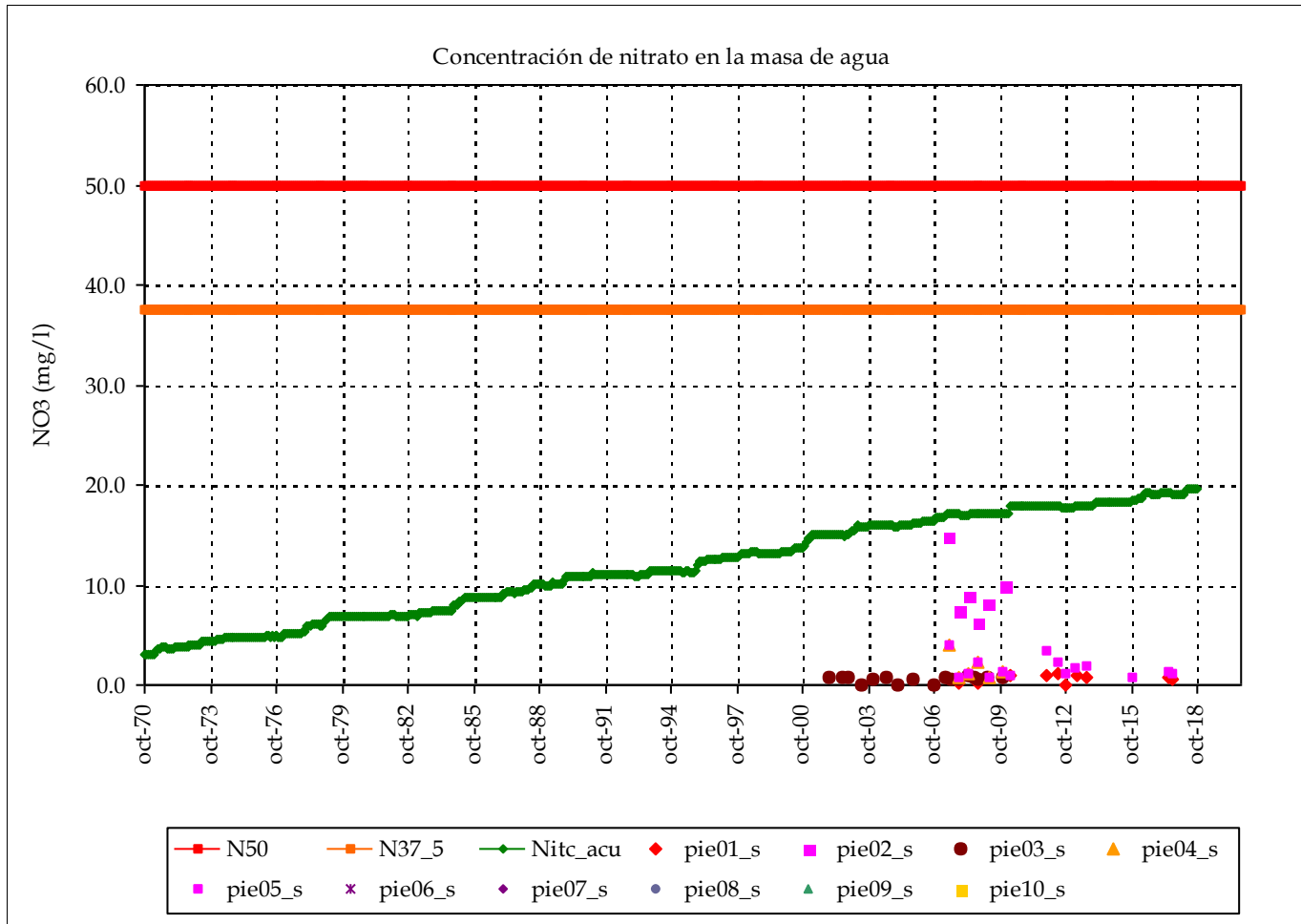
Punto 10:

Masa de agua subterránea: La Maragatería (bajo Eria)

Superf km2: 380

DUERO

codigo masa subterránea 2101270



	Punto 1	Punto 2
Nombre:	CA0212006	CA.02.12.093

Nivel medio:	0.7	9.3
Nivel máx:	1.3	14.9
Nivel min:	0.0	6.2

Nº lecturas:	17	6
Fecha Inicial:	01-abr.-07	01-may.-07
Fecha Final:	01-ago.-17	01-dic.-09
Rango:	1.30	8.70

Resultados modelo:

Nivel medio:	11.8
Nivel máx:	19.7
Nivel min:	3.0
Rango:	16.6
Desv est:	4.9

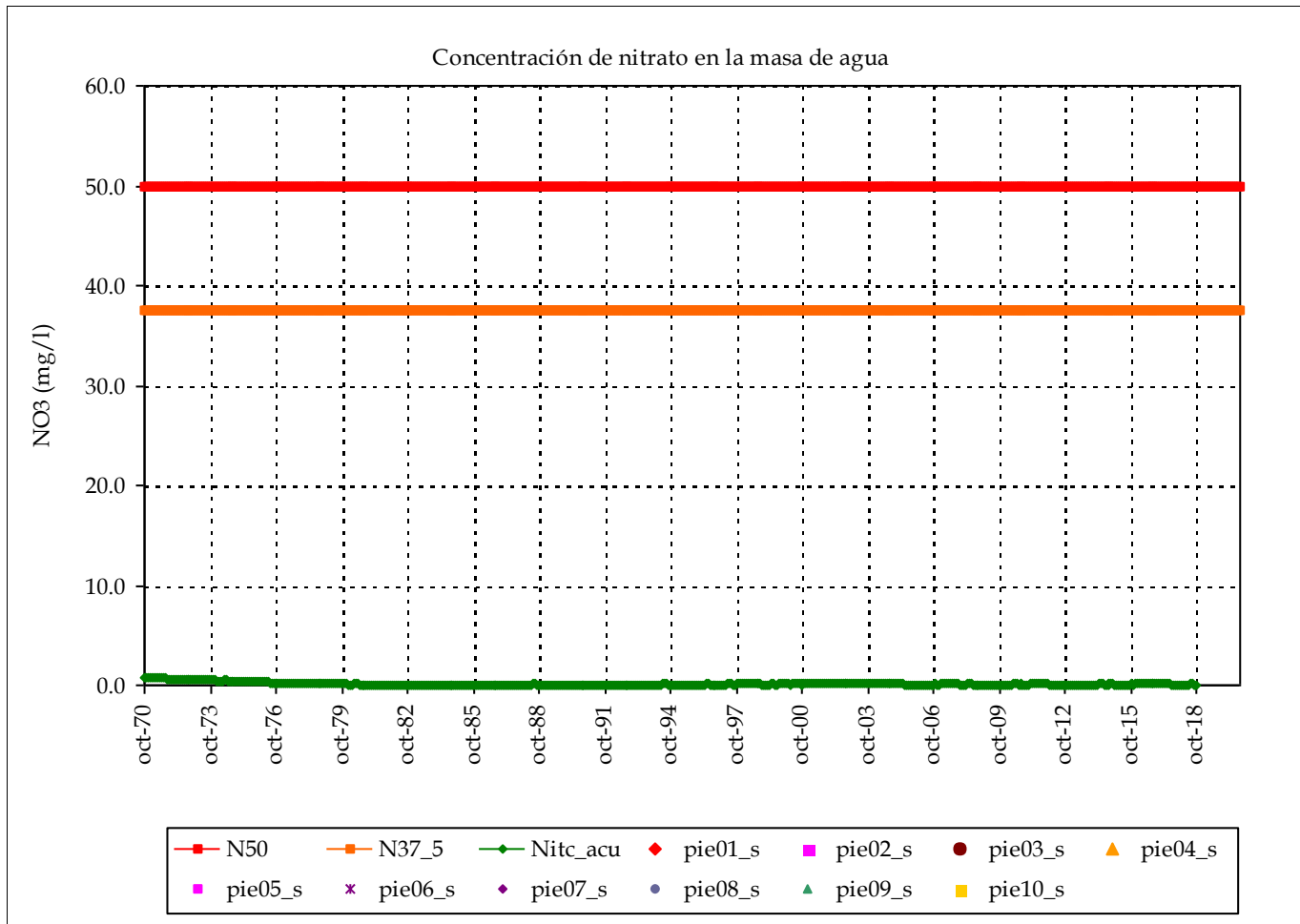
Punto 1:	CA0212006	Punto 5:	CA0212007	Punto 9:
Punto 2:	CA.02.12.093	Punto 6:		Punto 10:
Punto 3:	CA0206111	Punto 7:		
Punto 4:	CA.02.18.122	Punto 8:		

Masa de agua subterránea: La Maragatería (cabecera río Negro)

Superf km2: 248

DUERO

codigo masa subterránea 2101290



Punto 1      Punto 2

Nombre:

Nivel medio:

Nivel máx:

Nivel min:

Nº lecturas:

Fecha Inicial:

Fecha Final:

Rango:

Resultados modelo:

Nivel medio: 0.1

Nivel máx: 0.7

Nivel min: 0.0

Rango: 0.7

Desv est: 0.2

Punto 1:

Punto 2:

Punto 3:

Punto 4:

Punto 5:

Punto 6:

Punto 7:

Punto 8:

Punto 9:

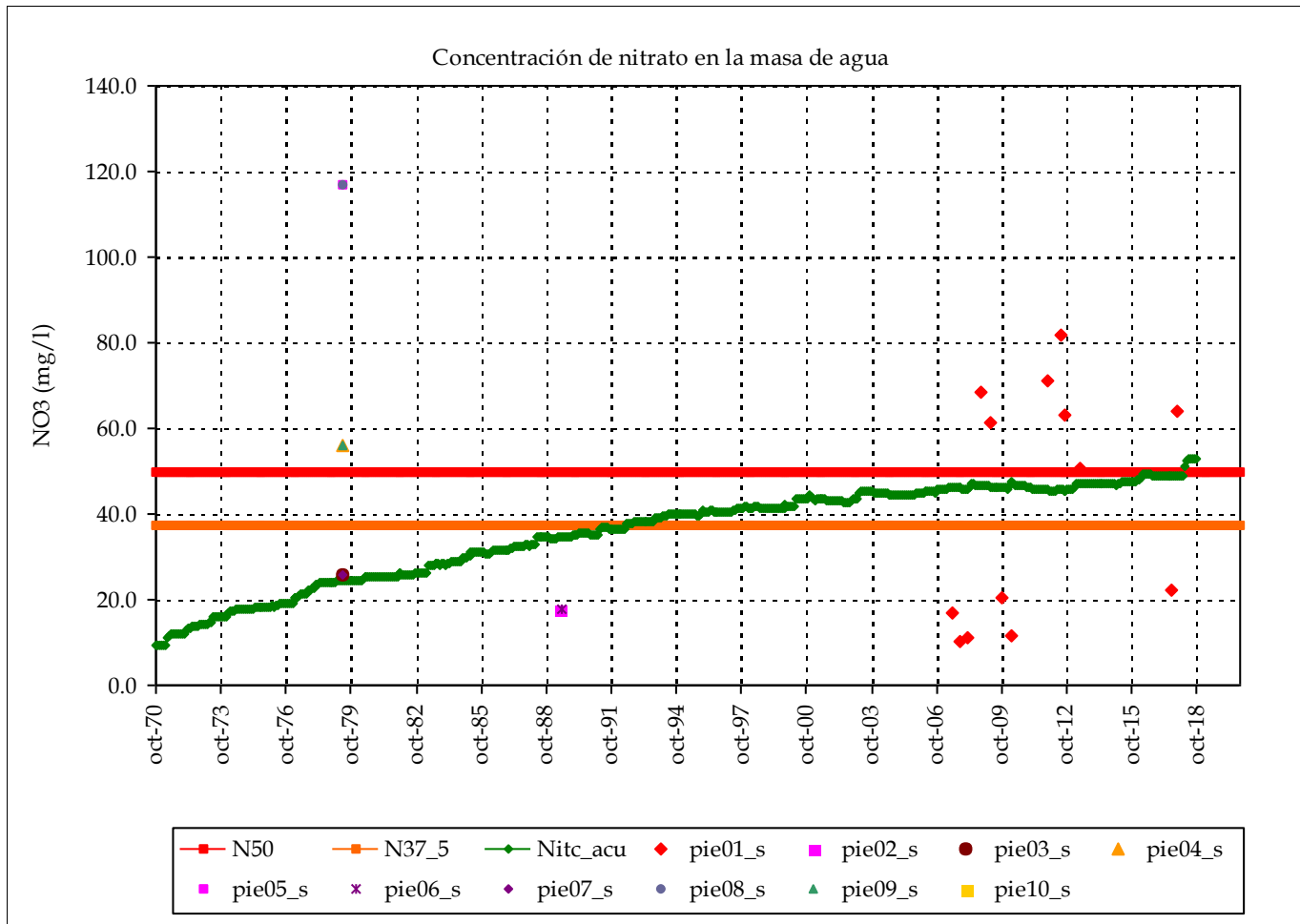
Punto 10:

Masa de agua subterránea: Villadiego

Superf km2: 736

DUERO

codigo masa subterránea 2101400



Nombre: **Punto 1** CA0214002 **Punto 2** DUIG000227

Nivel medio:	42.6	18.0
Nivel máx:	82.0	18.0
Nivel min:	10.2	18.0

Nº lecturas: 15 1  
 Fecha Inicial: 01-jun.-07 01-may.-89  
 Fecha Final: 01-nov.-17 01-may.-89  
 Rango: 71.80 0.00

Resultados modelo:

Nivel medio:	35.8
Nivel máx:	52.9
Nivel min:	9.2
Rango:	43.7
Desv est:	11.0

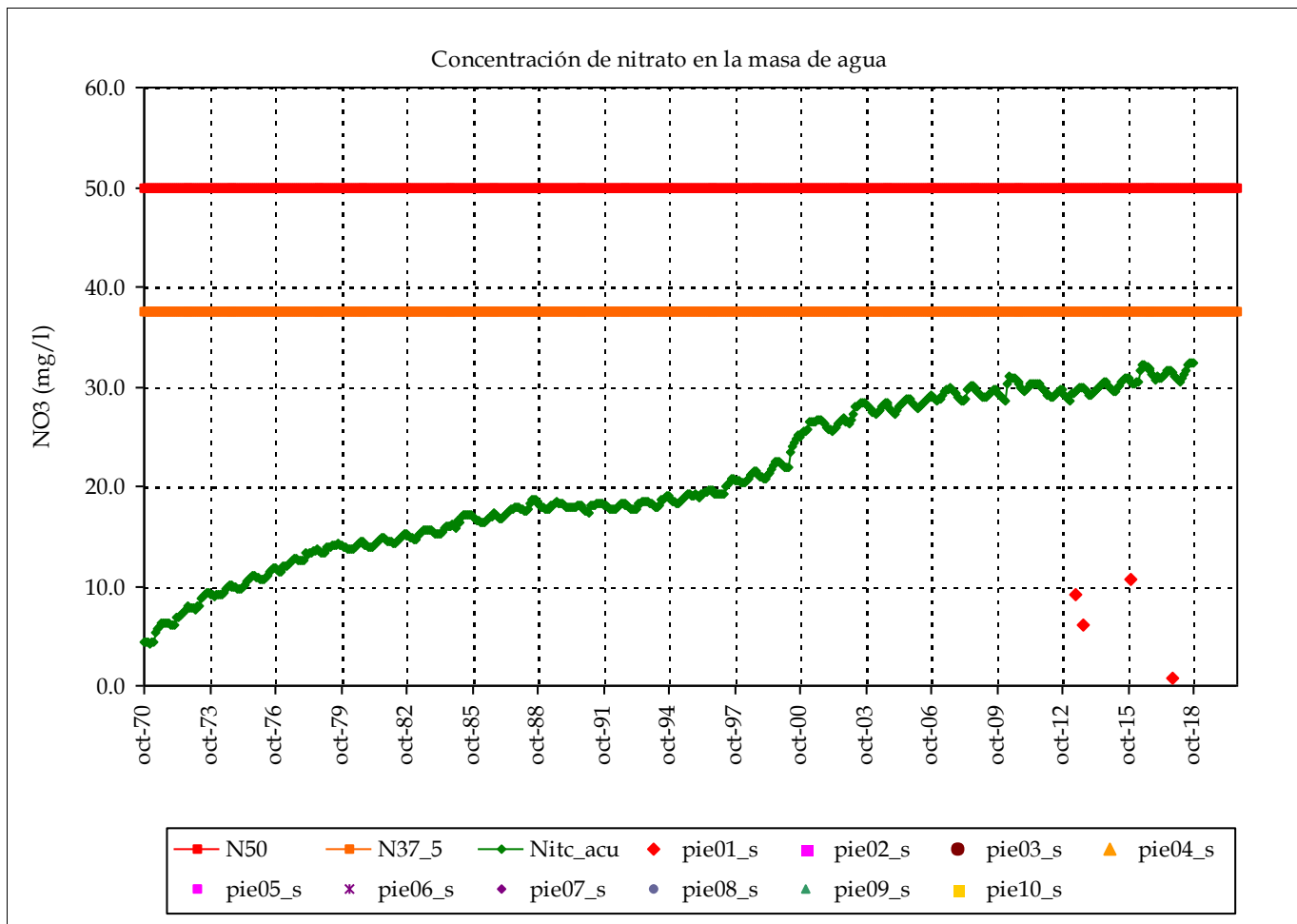
- |                            |                              |                              |
|----------------------------|------------------------------|------------------------------|
| <b>Punto 1:</b> CA0214002  | <b>Punto 5:</b> DUIG000516   | <b>Punto 9:</b> EG021811-1-3 |
| <b>Punto 2:</b> DUIG000227 | <b>Punto 6:</b> EG021809-1-1 | <b>Punto 10:</b>             |
| <b>Punto 3:</b> DUIG000229 | <b>Punto 7:</b> EG021811-1-1 |                              |
| <b>Punto 4:</b> DUIG000304 | <b>Punto 8:</b> EG021811-1-2 |                              |

Masa de agua subterránea: Raña del Órbigo (zona alta)

Superf km2: 147

DUERO

codigo masa subterránea 2101510



Nombre: **Punto 1** PC0215001 **Punto 2**

Nivel medio:	6.3
Nivel máx:	10.6
Nivel min:	0.7

Nº lecturas: 6  
 Fecha Inicial: 01-may-13  
 Fecha Final: 01-oct-17  
 Rango: 9.92

**Resultados modelo:**

Nivel medio:	20.6
Nivel máx:	32.4
Nivel min:	4.3
Rango:	28.1
Desv est:	7.5

**Punto 1:** PC0215001 **Punto 5:**  
**Punto 2:** **Punto 6:**  
**Punto 3:** **Punto 7:**  
**Punto 4:** **Punto 8:** **Punto 9:**  
**Punto 10:**

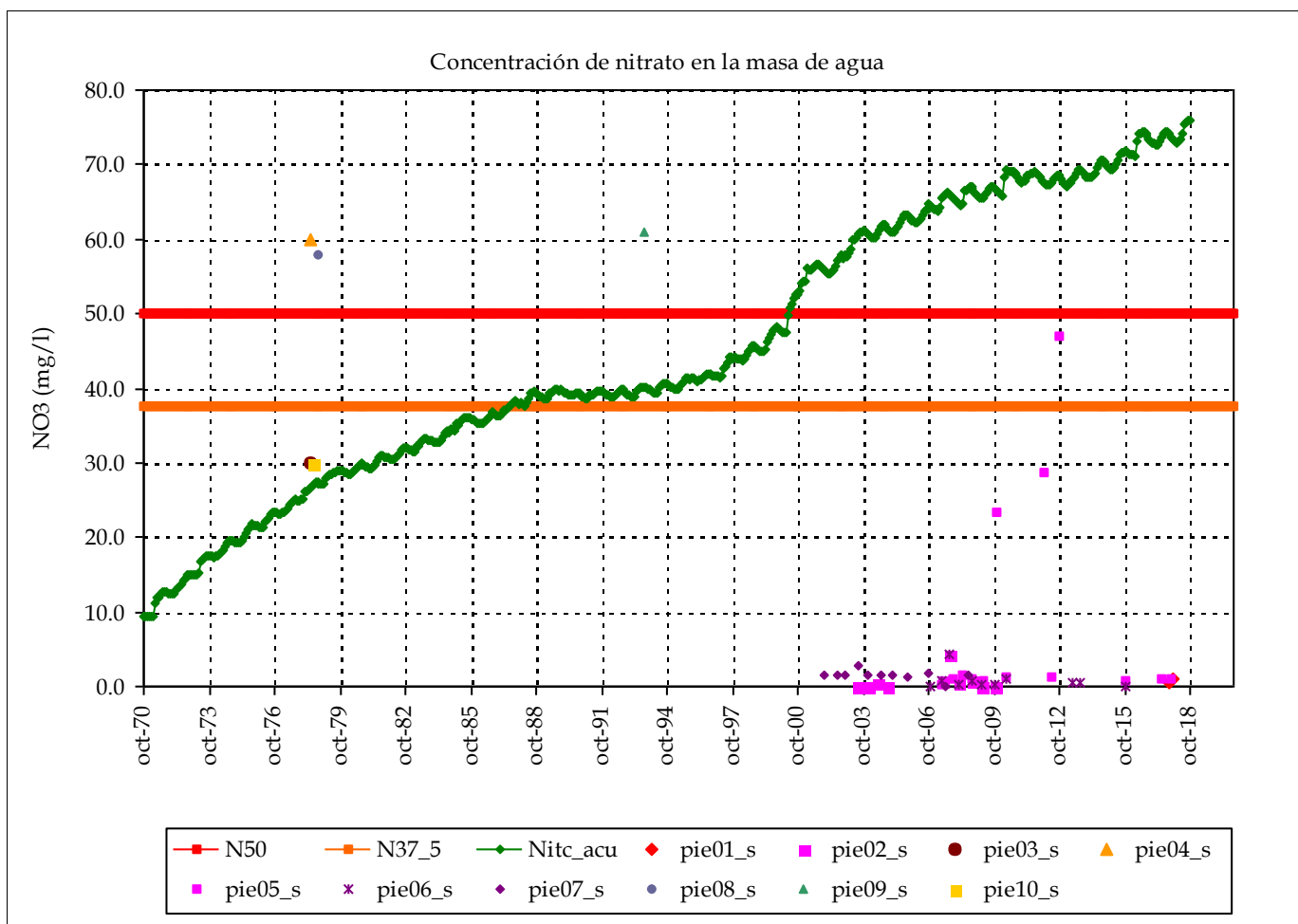


Masa de agua subterránea: Raña del Órbigo (Bustillo)

Superf km2: 163

DUERO

codigo masa subterránea 2101530



	Punto 1	Punto 2
Nombre:	CA0215003	CA02000N-1

Nivel medio:	0.8	0.7
Nivel máx:	1.0	4.2
Nivel min:	0.5	0.0

Nº lecturas:	4	10
Fecha Inicial:	01-oct-17	01-jun-03
Fecha Final:	01-dic-17	01-oct-09
Rango:	0.50	4.20

Resultados modelo:

Nivel medio:	45.1
Nivel máx:	76.0
Nivel min:	9.3
Rango:	66.7
Desv est:	18.2

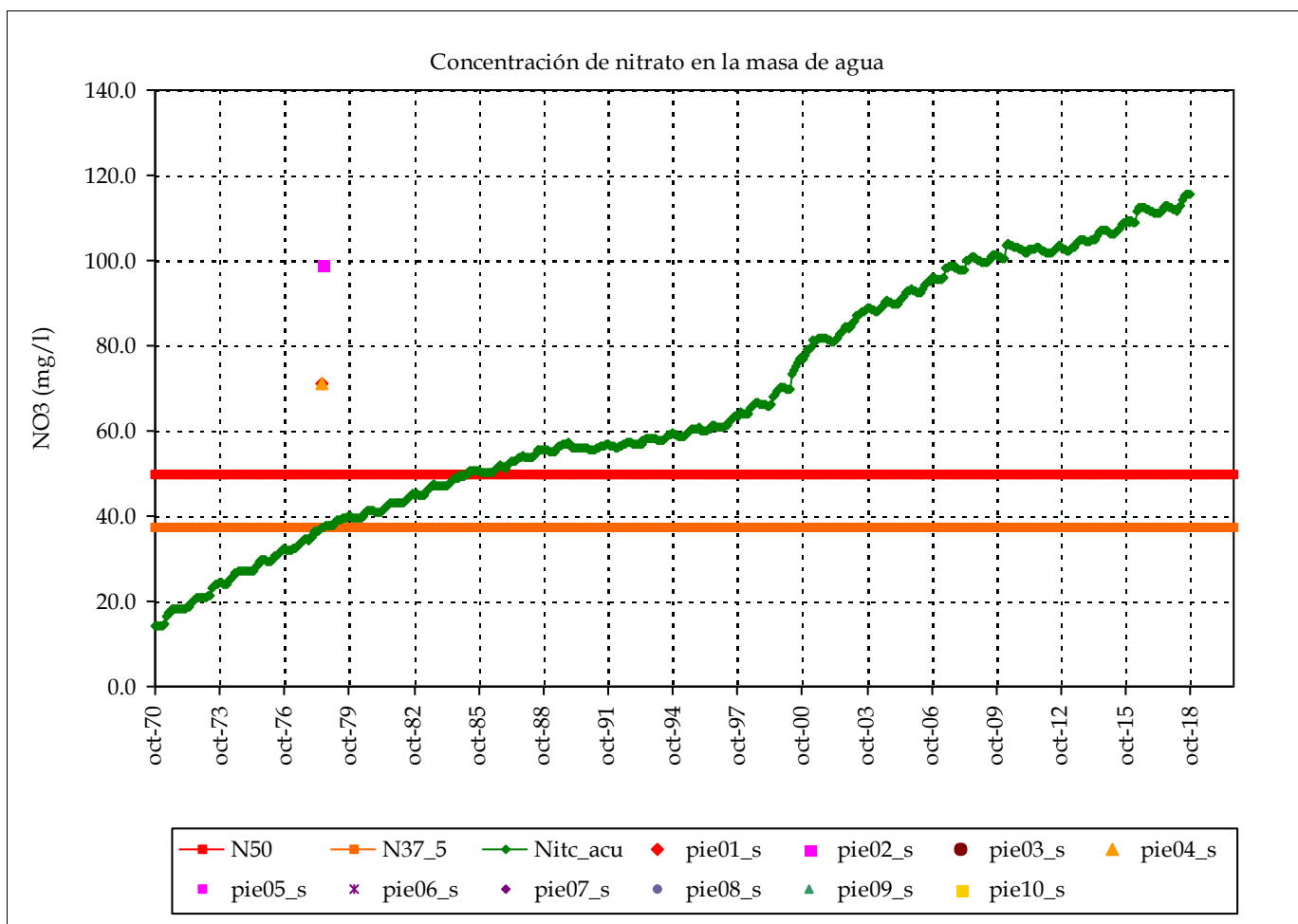
Punto 1:	CA0215003	Punto 5:	CA0205010	Punto 9:	EG0202-03-1
Punto 2:	CA02000N-1	Punto 6:	CA0205016	Punto 10:	EG021310-1-5
Punto 3:	DUIG000288	Punto 7:	CA0203015		
Punto 4:	DUIG000315	Punto 8:	DUIG000578		

Masa de agua subterránea: Raña del Órbigo (Laguna)

Superf km2: 254

DUERO

codigo masa subterránea 2101550



	<b>Punto 1</b>	<b>Punto 2</b>
<b>Nombre:</b>	DUIG000290	DUIG000552

<b>Nivel medio:</b>	71.0	99.0
<b>Nivel máx:</b>	71.0	99.0
<b>Nivel min:</b>	71.0	99.0

<b>Nº lecturas:</b>	1	1
<b>Fecha Inicial:</b>	01-jun.-78	01-jun.-78
<b>Fecha Final:</b>	01-jun.-78	01-jun.-78
<b>Rango:</b>	0.00	0.00

**Resultados modelo:**

<b>Nivel medio:</b>	66.3
<b>Nivel máx:</b>	115.6
<b>Nivel min:</b>	14.3
<b>Rango:</b>	101.3
<b>Desv est:</b>	28.4

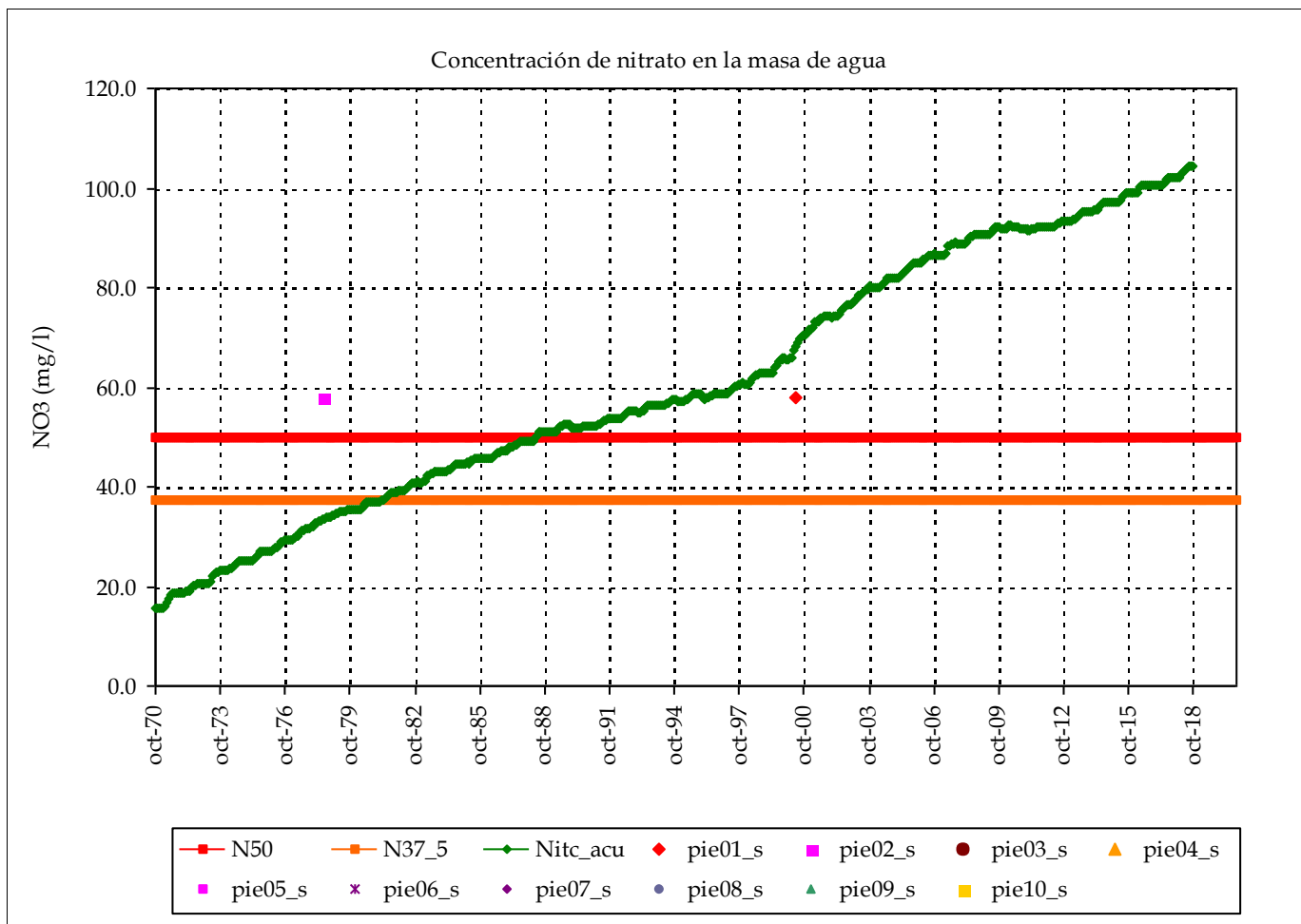
<b>Punto 1:</b>	DUIG000290	<b>Punto 5:</b>	
<b>Punto 2:</b>	DUIG000552	<b>Punto 6:</b>	
<b>Punto 3:</b>	EG021311-6-4	<b>Punto 7:</b>	
<b>Punto 4:</b>	DUIG000560	<b>Punto 8:</b>	
		<b>Punto 9:</b>	
		<b>Punto 10:</b>	

Masa de agua subterránea: Raña del Órbigo (zona baja)

Superf km2: 131

DUERO

codigo masa subterránea 2101570



**Punto 1** **Punto 2**  
**Nombre:** DUIG000313 EG021311-7-6

<b>Nivel medio:</b>	58.0	58.0
<b>Nivel máx:</b>	58.0	58.0
<b>Nivel min:</b>	58.0	58.0

**Nº lecturas:** 1 1  
**Fecha Inicial:** 01-may.-00 01-jun.-78  
**Fecha Final:** 01-may.-00 01-jun.-78  
**Rango:** 0.00 0.00

**Resultados modelo:**

<b>Nivel medio:</b>	60.9
<b>Nivel máx:</b>	104.5
<b>Nivel min:</b>	15.6
<b>Rango:</b>	88.9
<b>Desv est:</b>	25.4

**Punto 1:** DUIG000313  
**Punto 2:** EG021311-7-6  
**Punto 3:**  
**Punto 4:**

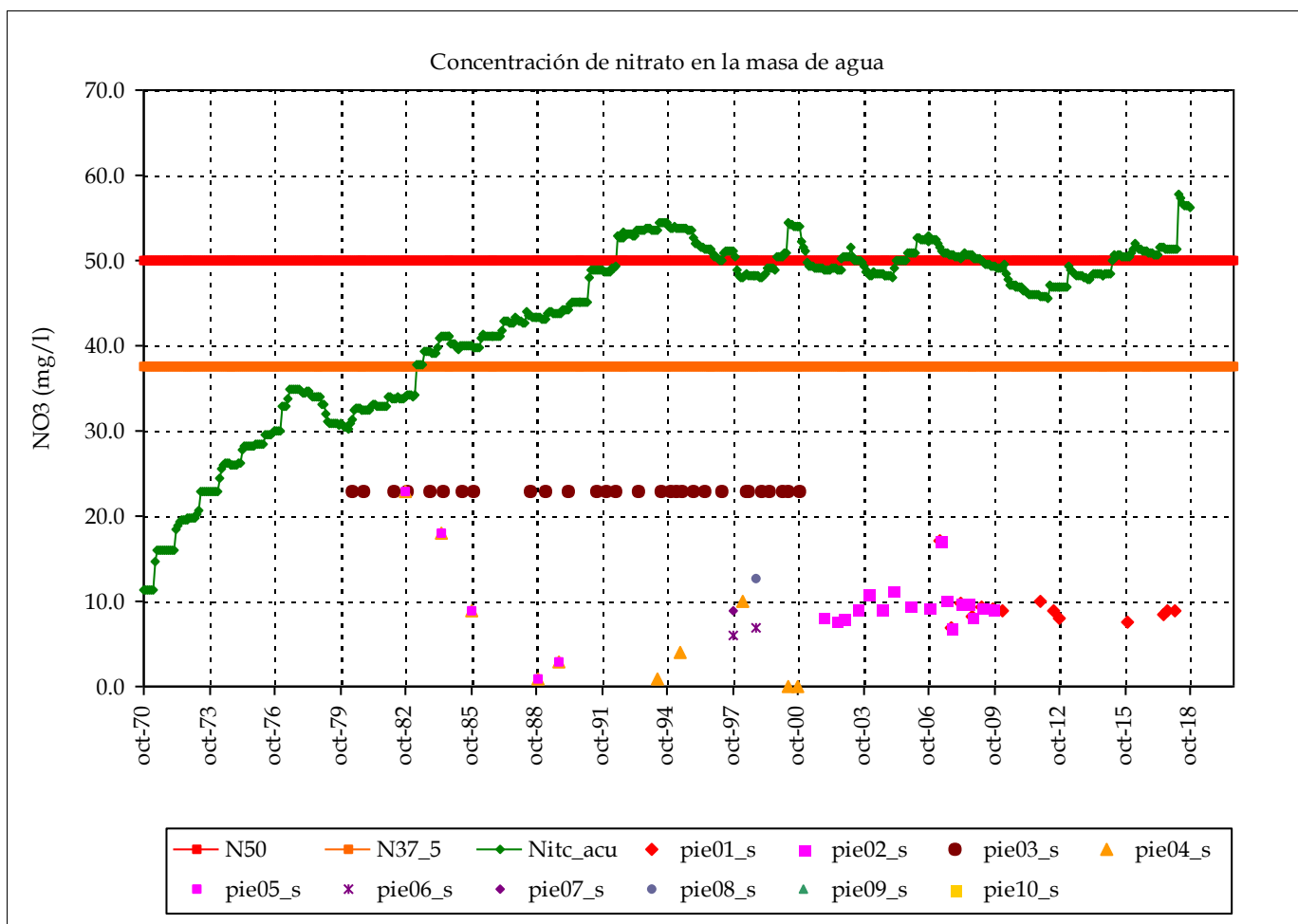
**Punto 5:**  
**Punto 6:**  
**Punto 7:**  
**Punto 8:**  
**Punto 9:**  
**Punto 10:**

Masa de agua subterránea: Castrojeriz (alto)

Superf km2: 293

DUERO

codigo masa subterránea 2101620



Nombre:	Punto 1	Punto 2
	CA0216009	CA0202007

Nivel medio:	9.1	9.6
Nivel máx:	17.1	17.1
Nivel mín:	7.0	7.0

Nº lecturas:	18	17
Fecha Inicial:	01-abr.-07	01-nov.-01
Fecha Final:	01-ene.-18	01-sep.-09
Rango:	10.10	10.10

Resultados modelo:

Nivel medio:	43.1
Nivel máx:	57.7
Nivel mín:	11.3
Rango:	46.4
Desv est:	10.3

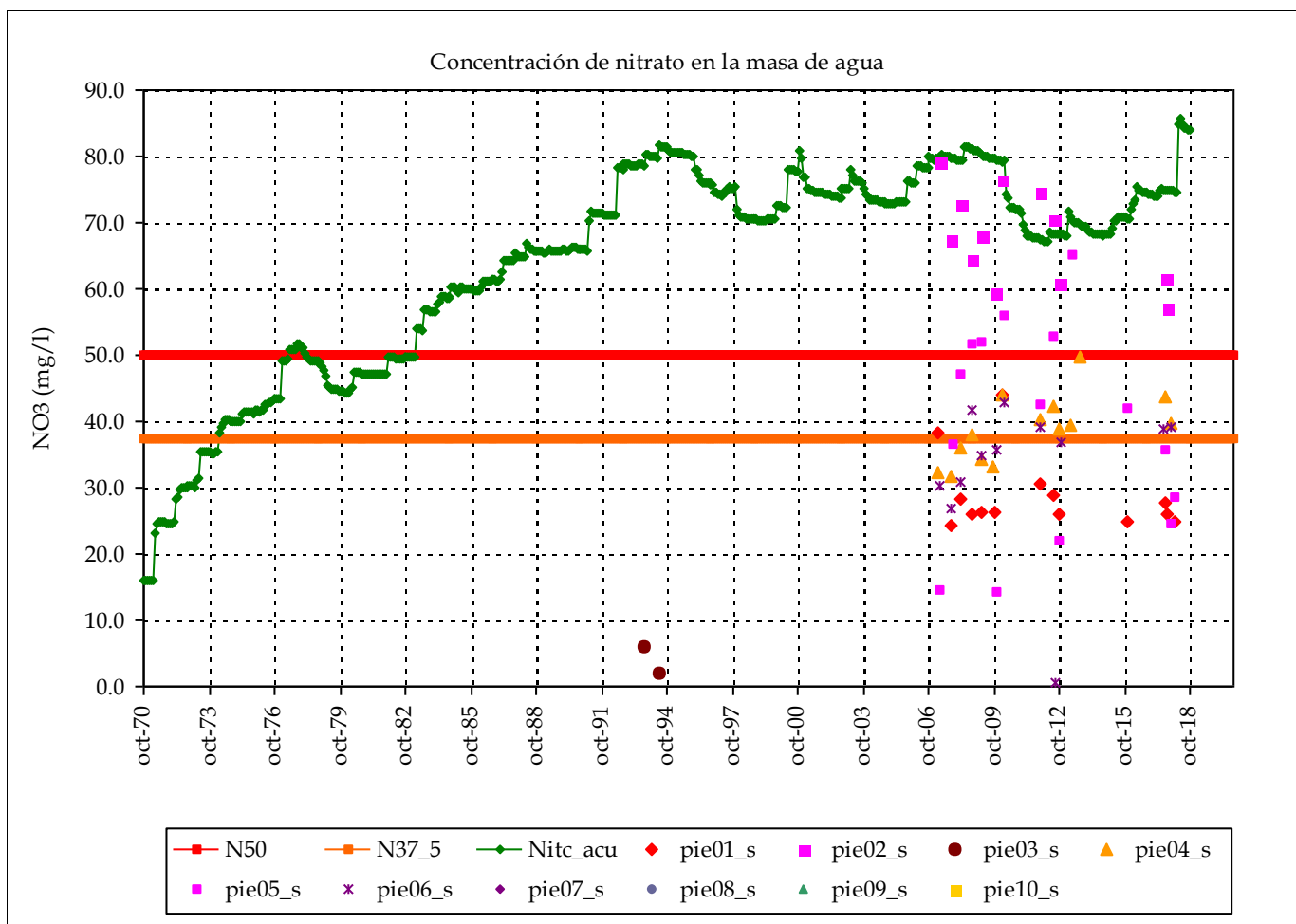
Punto 1:	CA0216009	Punto 5:	EG09191060001	Punto 9:
Punto 2:	CA0202007	Punto 6:	EG09191030007	Punto 10:
Punto 3:	EG021910-6-1	Punto 7:	EG09191030001	
Punto 4:	DUIG000241	Punto 8:	EG09191030008	

Masa de agua subterránea: Castrojeriz (medio)

Superf km2: 523

DUERO

codigo masa subterránea 2101640



	Punto 1	Punto 2
Nombre:	CA0216002	CA0216001

Nivel medio:	28.1	66.6
Nivel máx:	44.0	79.2
Nivel min:	24.2	57.2

Nº lecturas:	18	14
Fecha Inicial:	01-mar.-07	01-abr.-07
Fecha Final:	01-ene.-18	01-sep.-17
Rango:	19.80	22.00

Resultados modelo:

Nivel medio:	64.0
Nivel máx:	85.6
Nivel min:	16.0
Rango:	69.6
Desv est:	15.6

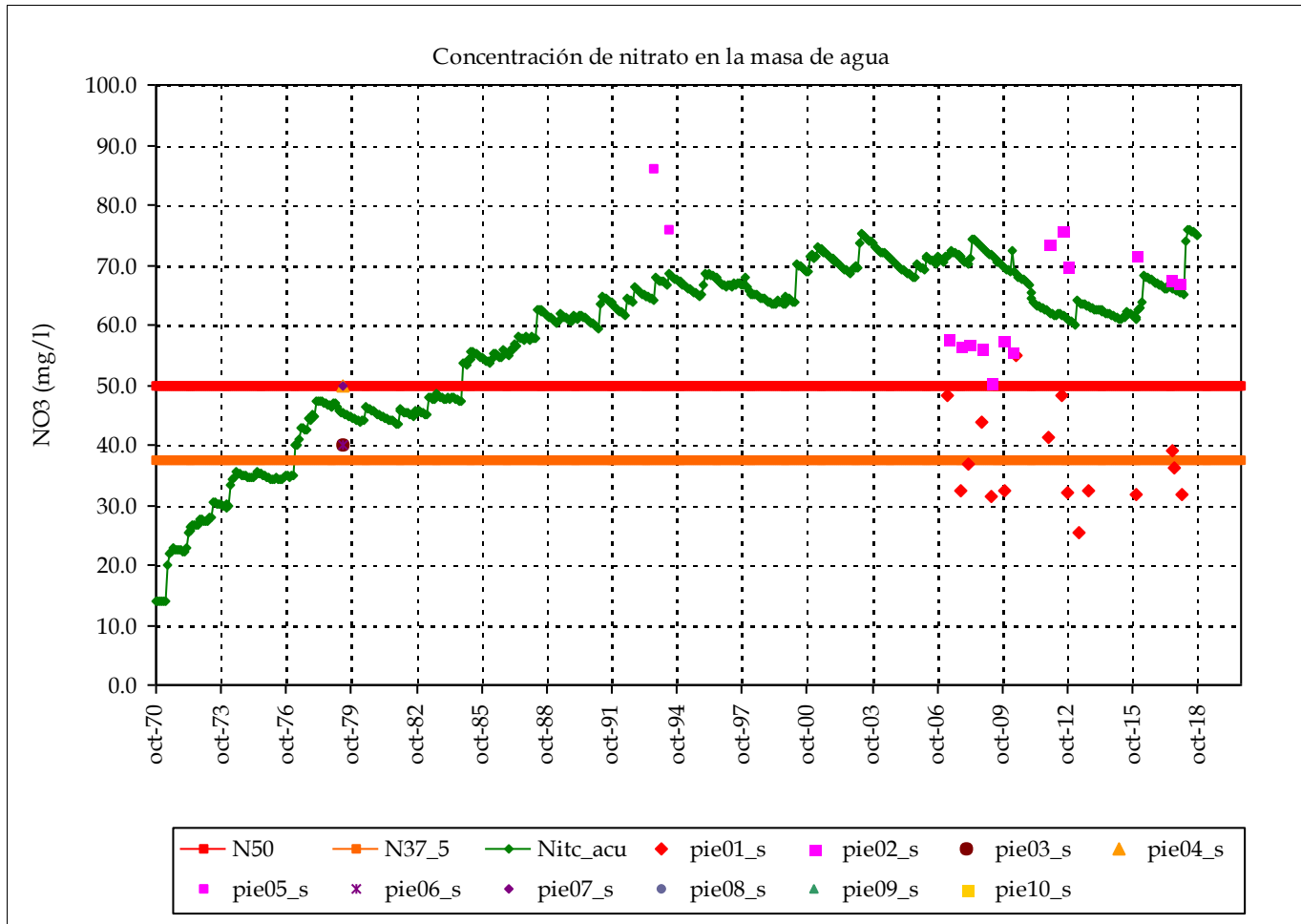
Punto 1:	CA0216002	Punto 5:	CA0216008	Punto 9:
Punto 2:	CA0216001	Punto 6:	CA0216005	Punto 10:
Punto 3:	EG0202-08-2	Punto 7:		
Punto 4:	CA0216003	Punto 8:		

Masa de agua subterránea: Castrojeriz (bajo)

Superf km2: 305

DUERO

codigo masa subterránea 2101680



	Punto 1	Punto 2
Nombre:	CA0216006	CA0216004

Nivel medio:	36.9	63.9
Nivel máx:	55.0	76.0
Nivel min:	25.4	50.5

Nº lecturas:	20	16
Fecha Inicial:	01-mar.-07	01-mar.-07
Fecha Final:	01-ene.-18	01-nov.-17
Rango:	29.60	25.50

Resultados modelo:

Nivel medio:	57.5
Nivel máx:	76.0
Nivel min:	13.9
Rango:	62.1
Desv est:	14.1

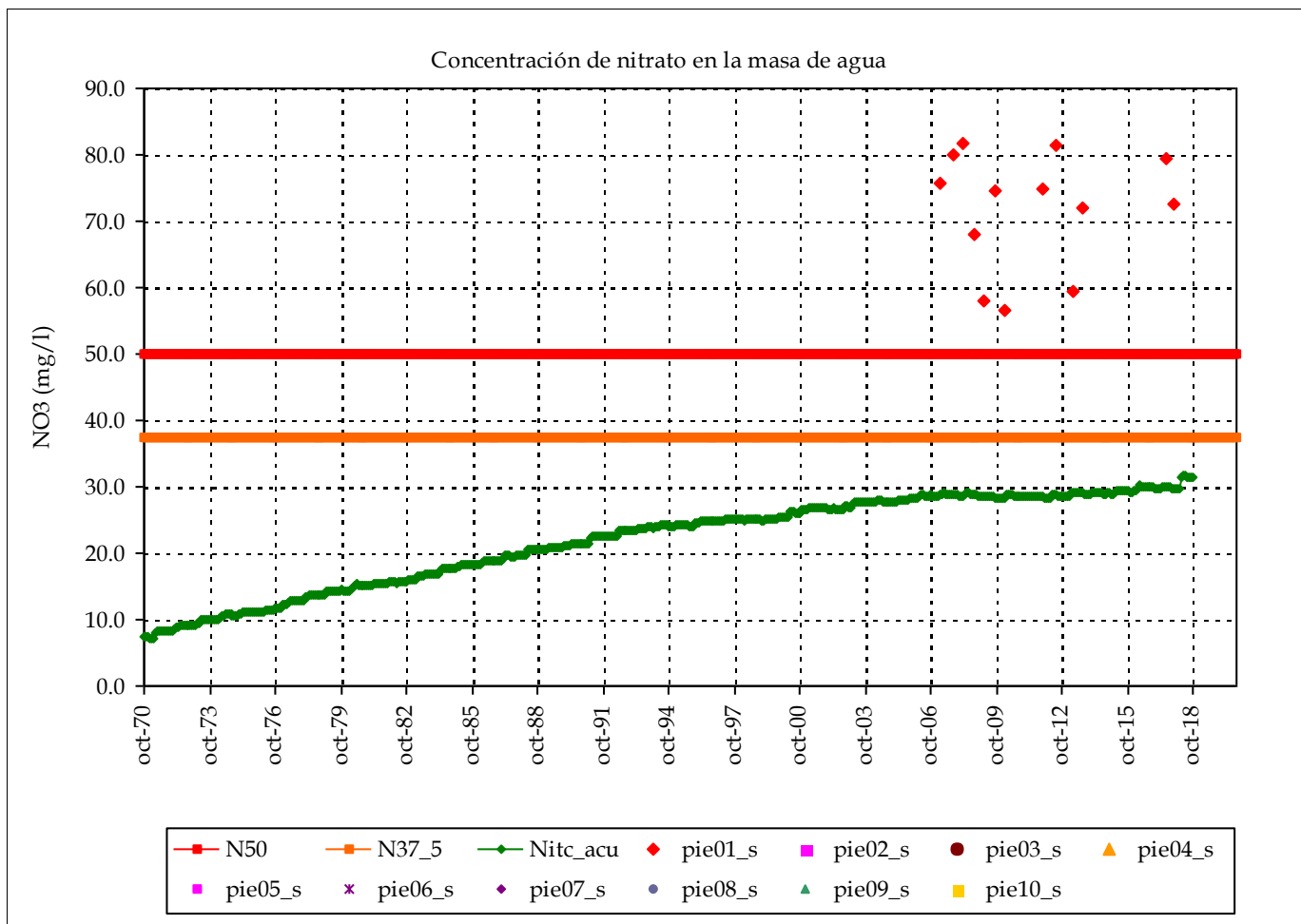
Punto 1:	CA0216006	Punto 5:	EG0202-08-1	Punto 9:
Punto 2:	CA0216004	Punto 6:	EG021811-5-1	Punto 10:
Punto 3:	DUIG000312	Punto 7:	EG021811-5-2	
Punto 4:	DUIG000528	Punto 8:		

Masa de agua subterránea: Burgos (río Arlanza)

Superf km2: 425

DUERO

codigo masa subterránea 2101710



Nombre: CA0217001

Nivel medio:	72.4
Nivel máx:	81.8
Nivel min:	56.5

Nº lecturas: 15  
 Fecha Inicial: 01-mar.-07  
 Fecha Final: 01-nov.-17  
 Rango: 25.30

Resultados modelo:

Nivel medio:	21.9
Nivel máx:	31.7
Nivel min:	7.3
Rango:	24.4
Desv est:	6.8

Punto 1: CA0217001  
 Punto 2:  
 Punto 3:  
 Punto 4:

Punto 5:  
 Punto 6:  
 Punto 7:  
 Punto 8:  
 Punto 9:  
 Punto 10:

Masa de agua subterránea: Burgos (cabecera Ausines)

Superf km2: 188

DUERO

codigo masa subterránea 2101720

Punto 1 Punto 2

Nombre:

Nivel medio:

Nivel máx:

Nivel min:

Nº lecturas:

Fecha Inicial:

Fecha Final:

Rango:

Resultados modelo:

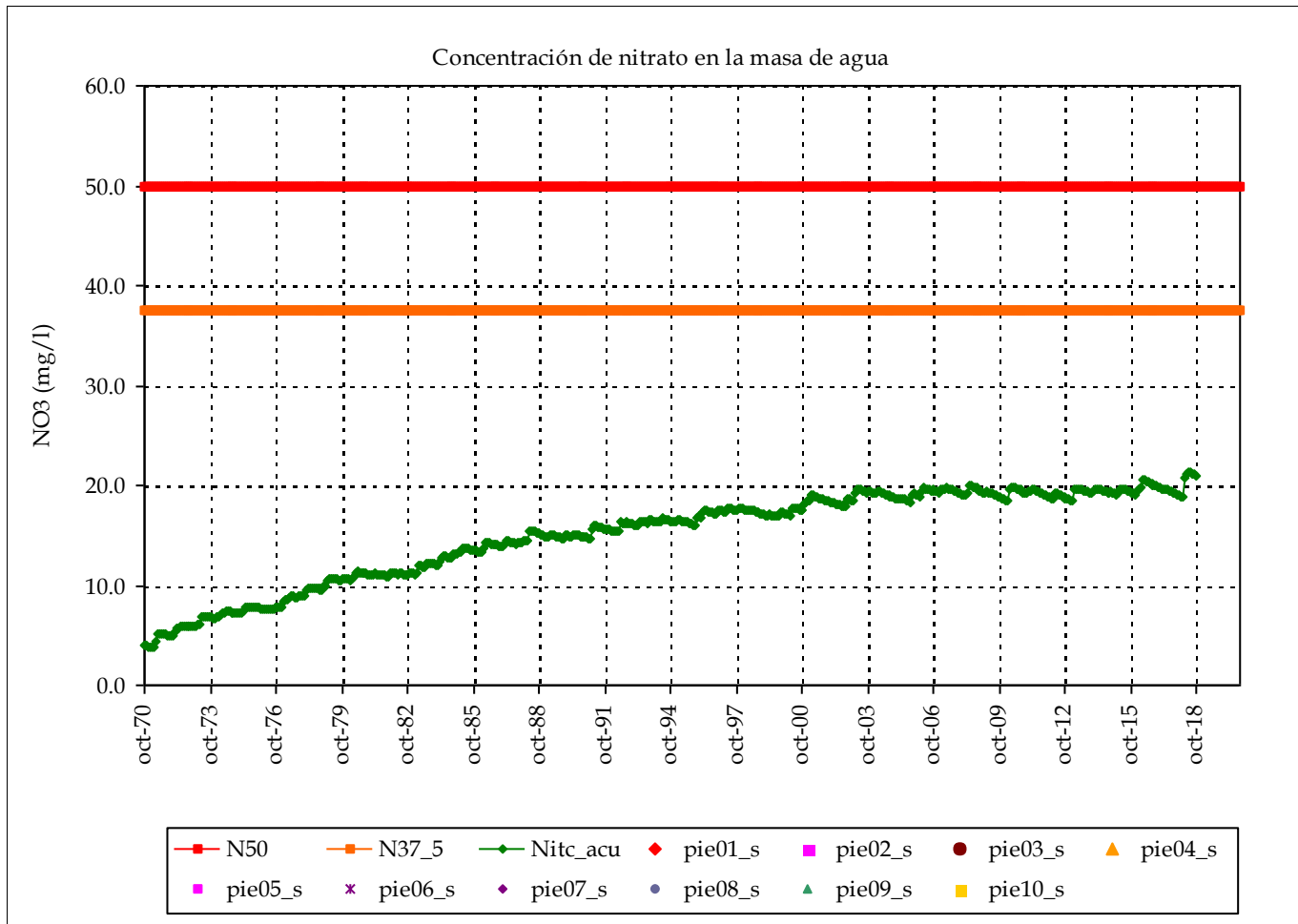
Nivel medio: 15.1

Nivel máx: 21.3

Nivel min: 3.8

Rango: 17.5

Desv est: 4.5



Punto 1:

Punto 2:

Punto 3:

Punto 4:

Punto 5:

Punto 6:

Punto 7:

Punto 8:

Punto 9:

Punto 10:

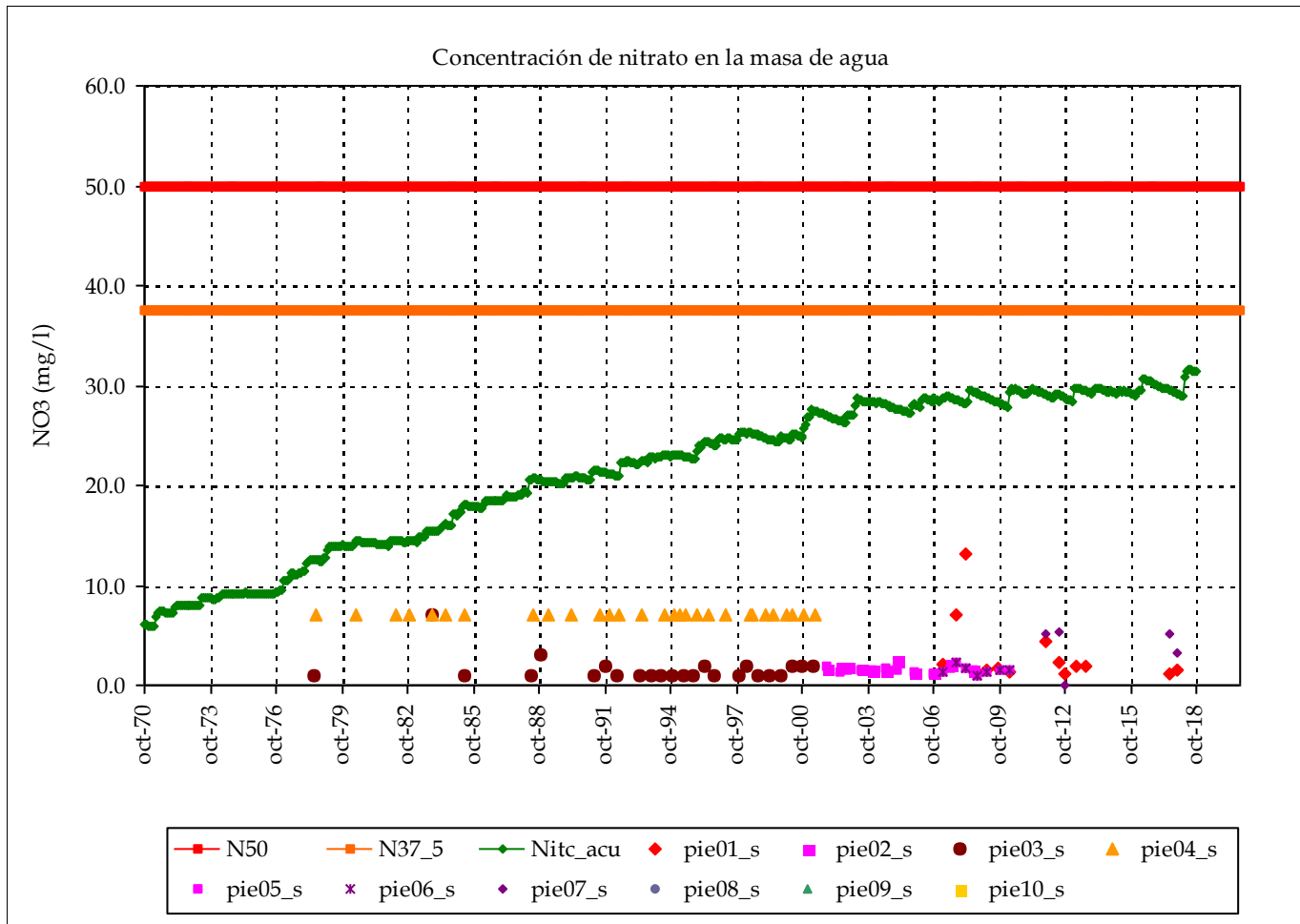


Masa de agua subterránea: Burgos (río Cogollos)

Superf km2: 346

DUERO

codigo masa subterránea 2101730



	Punto 1	Punto 2
Nombre:	CA0217002	CA0208039

Nivel medio:	2.8	1.8
Nivel máx:	13.1	2.5
Nivel min:	1.1	1.4

Nº lecturas:	16	11
Fecha Inicial:	01-mar.-07	01-nov.-01
Fecha Final:	01-nov.-17	01-jul.-08
Rango:	12.00	1.10

Resultados modelo:

Nivel medio:	21.4
Nivel máx:	31.6
Nivel min:	5.9
Rango:	25.7
Desv est:	7.4

Punto 1:	CA0217002	Punto 5:	CA0209041	Punto 9:
Punto 2:	CA0208039	Punto 6:	CA0217003	Punto 10:
Punto 3:	DUIG000223	Punto 7:	CA0217009	
Punto 4:	EG021911-5-4	Punto 8:		

Masa de agua subterránea: Burgos (cabecera Cubillo)

Superf km2: 110

DUERO

codigo masa subterránea 2101770

Punto 1

Punto 2

Nombre:

Nivel medio:

Nivel máx:

Nivel min:

Nº lecturas:

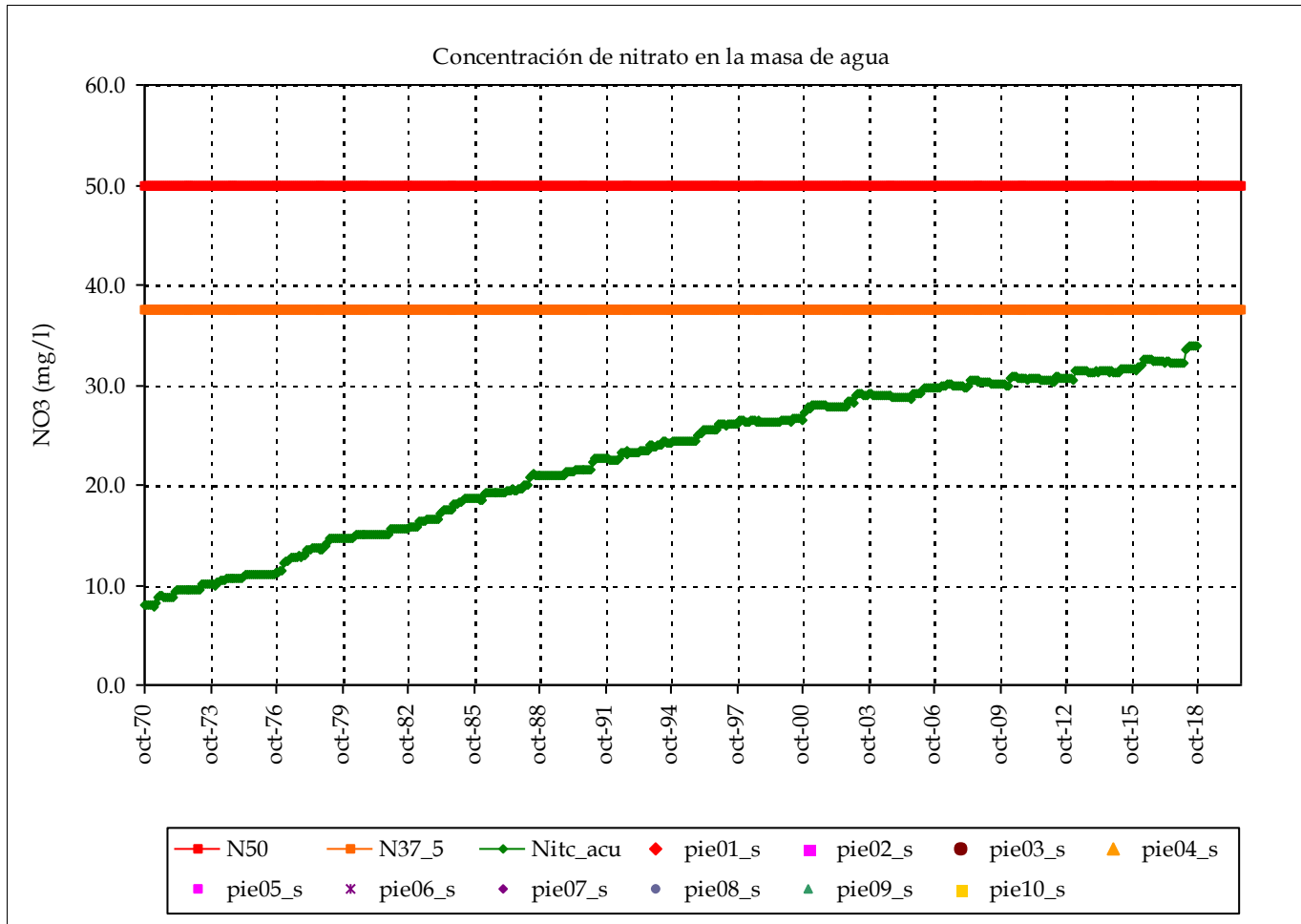
Fecha Inicial:

Fecha Final:

Rango:

Resultados modelo:

Nivel medio:	22.7
Nivel máx:	33.9
Nivel min:	7.9
Rango:	26.0
Desv est:	7.5



Punto 1:

Punto 2:

Punto 3:

Punto 4:

Punto 5:

Punto 6:

Punto 7:

Punto 8:

Punto 9:

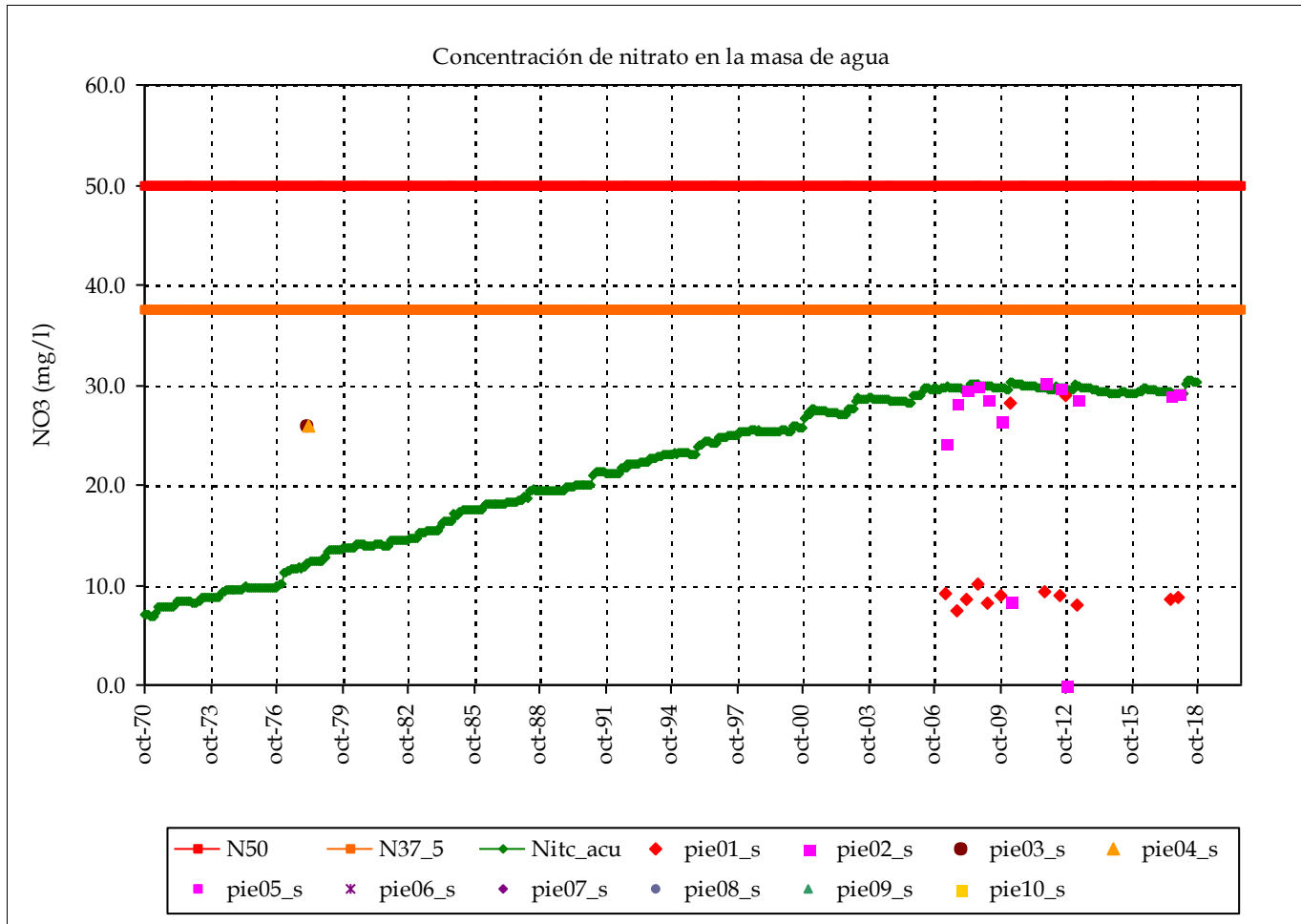
Punto 10:

Masa de agua subterránea: Burgos (río Arlanza)

Superf km2: 310

DUERO

codigo masa subterránea 2101780



	Punto 1	Punto 2
Nombre:	CA0217006	CA0217007

Nivel medio:	11.4	25.3
Nivel máx:	29.0	30.3
Nivel min:	7.4	0.0

Nº lecturas:	15	15
Fecha Inicial:	01-abr.-07	01-abr.-07
Fecha Final:	01-nov.-17	01-nov.-17
Rango:	21.60	30.30

Resultados modelo:

Nivel medio:	21.5
Nivel máx:	30.4
Nivel min:	6.9
Rango:	23.5
Desv est:	7.5

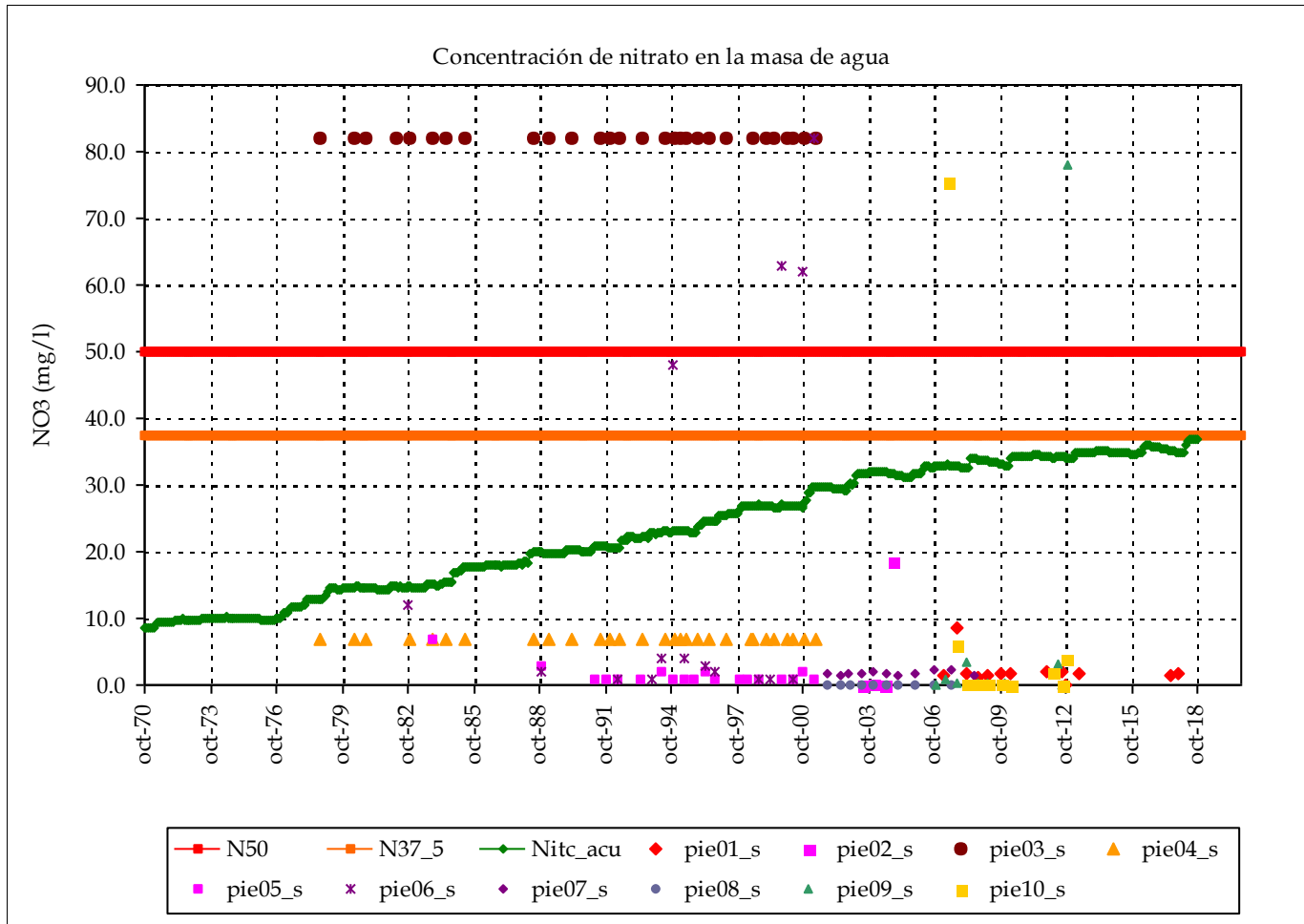
Punto 1:	CA0217006	Punto 5:	Punto 9:
Punto 2:	CA0217007	Punto 6:	Punto 10:
Punto 3:	DUIG000239	Punto 7:	
Punto 4:	EG021913-2-2	Punto 8:	

Masa de agua subterránea: Burgos (confluencia Cubillo y Arlanza)

Superf km2: 313

DUERO

codigo masa subterránea 2101790



Nombre: Punto 1 CA0217004 Punto 2 CA0200N-30

Nivel medio:	2.0	4.7
Nivel máx:	8.7	18.5
Nivel min:	0.0	0.0

Nº lecturas: 15 4

Fecha Inicial: 01-mar.-07 01-jun.-03

Fecha Final: 01-nov.-17 01-nov.-04

Rango: 8.70 18.49

Resultados modelo:

Nivel medio:	23.3
Nivel máx:	36.8
Nivel min:	8.5
Rango:	28.3
Desv est:	9.0

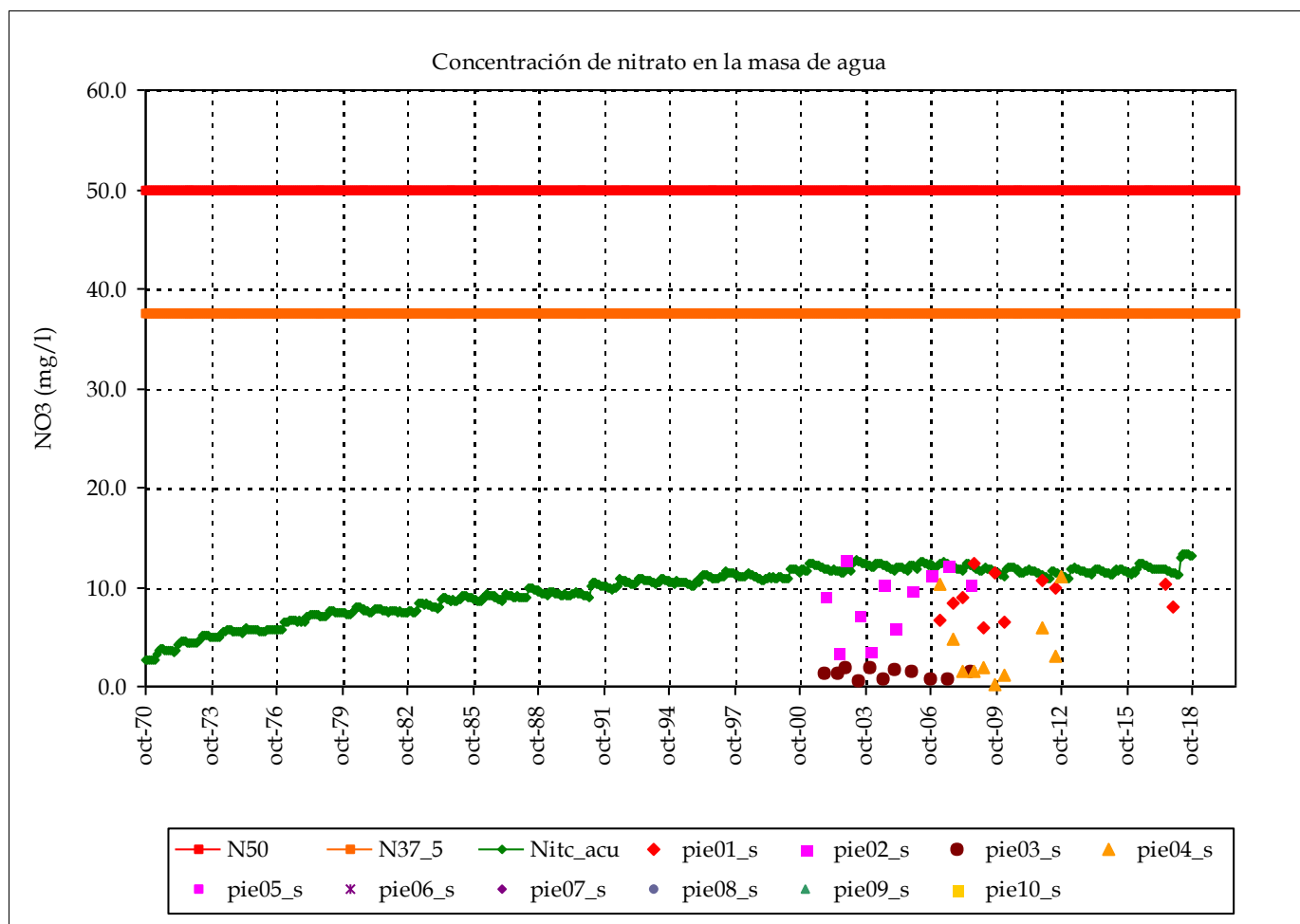
Punto 1:	CA0217004	Punto 5:	DUIG000332	Punto 9:	CA0217005
Punto 2:	CA0200N-30	Punto 6:	DUIG000235	Punto 10:	CA0217008
Punto 3:	EG021812-3-1	Punto 7:	CA0209042		
Punto 4:	EG021912-1-1	Punto 8:	CA0209052		

Masa de agua subterránea: Arlanzón-Río Lobos (río Arlanzón)

Superf km2: 241

DUERO

codigo masa subterránea 2101810



	Punto 1	Punto 2
Nombre:	CA0218002	CA0210008

Nivel medio:	9.0	8.7
Nivel máx:	12.3	12.7
Nivel min:	5.9	3.5

Nº lecturas:	13	11
Fecha Inicial:	01-mar.-07	01-nov.-01
Fecha Final:	01-nov.-17	01-jul.-08
Rango:	6.40	9.20

Resultados modelo:

Nivel medio:	9.7
Nivel máx:	13.3
Nivel min:	2.6
Rango:	10.7
Desv est:	2.5

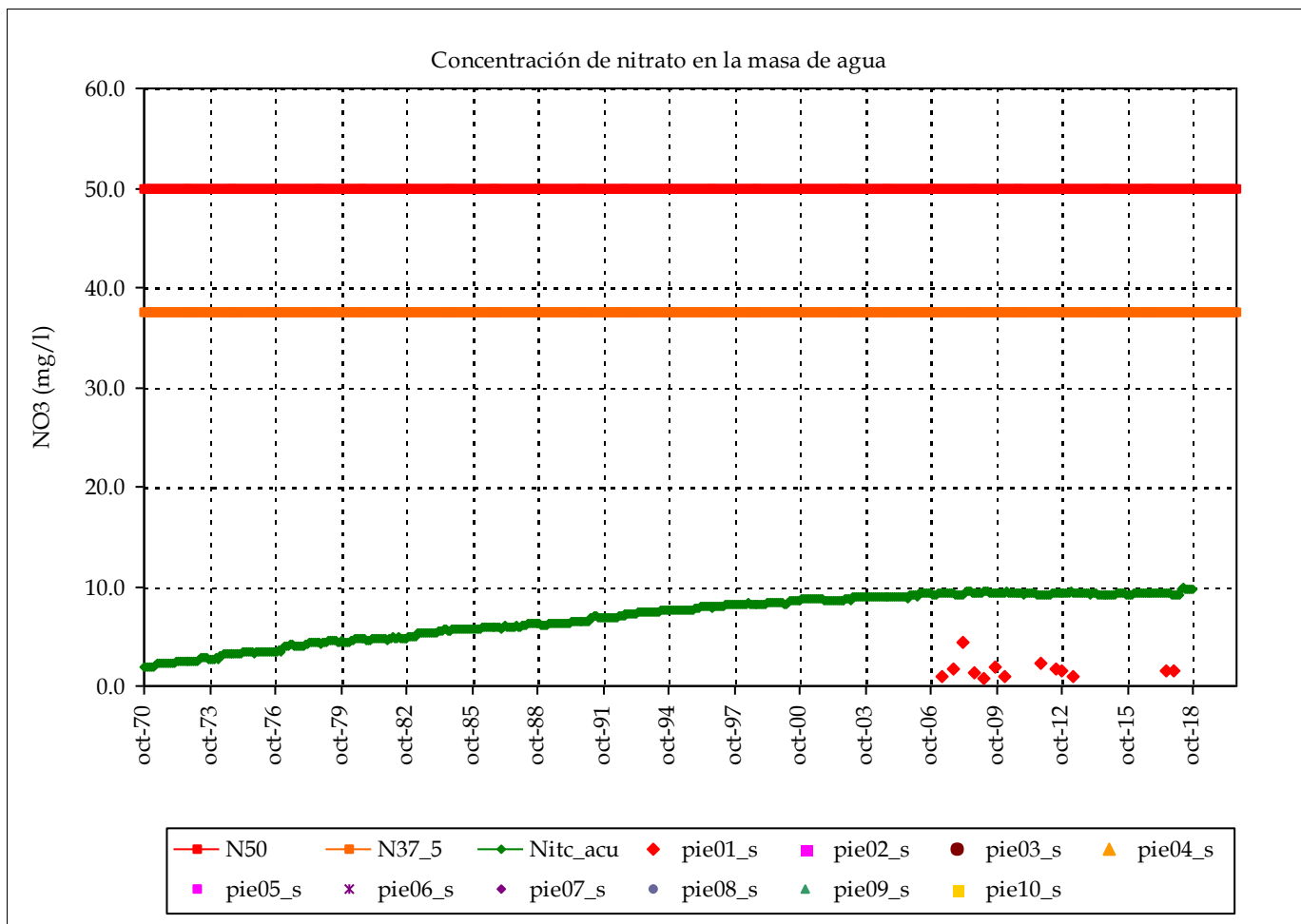
Punto 1:	CA0218002	Punto 5:	Punto 9:
Punto 2:	CA0210008	Punto 6:	Punto 10:
Punto 3:	CA0210009	Punto 7:	
Punto 4:	CA0218001	Punto 8:	

Masa de agua subterránea: Arlanzón-Río Lobos (río Arlanza)

Superf km2: 242

DUERO

codigo masa subterránea 2101830



Nombre: **Punto 1** CA0218003 **Punto 2**

Nivel medio:	1.7
Nivel máx:	4.3
Nivel min:	0.8

Nº lecturas: 15  
 Fecha Inicial: 01-abr.-07  
 Fecha Final: 01-nov.-17  
 Rango: 3.50

**Resultados modelo:**

Nivel medio:	6.9
Nivel máx:	9.8
Nivel min:	1.9
Rango:	7.9
Desv est:	2.3

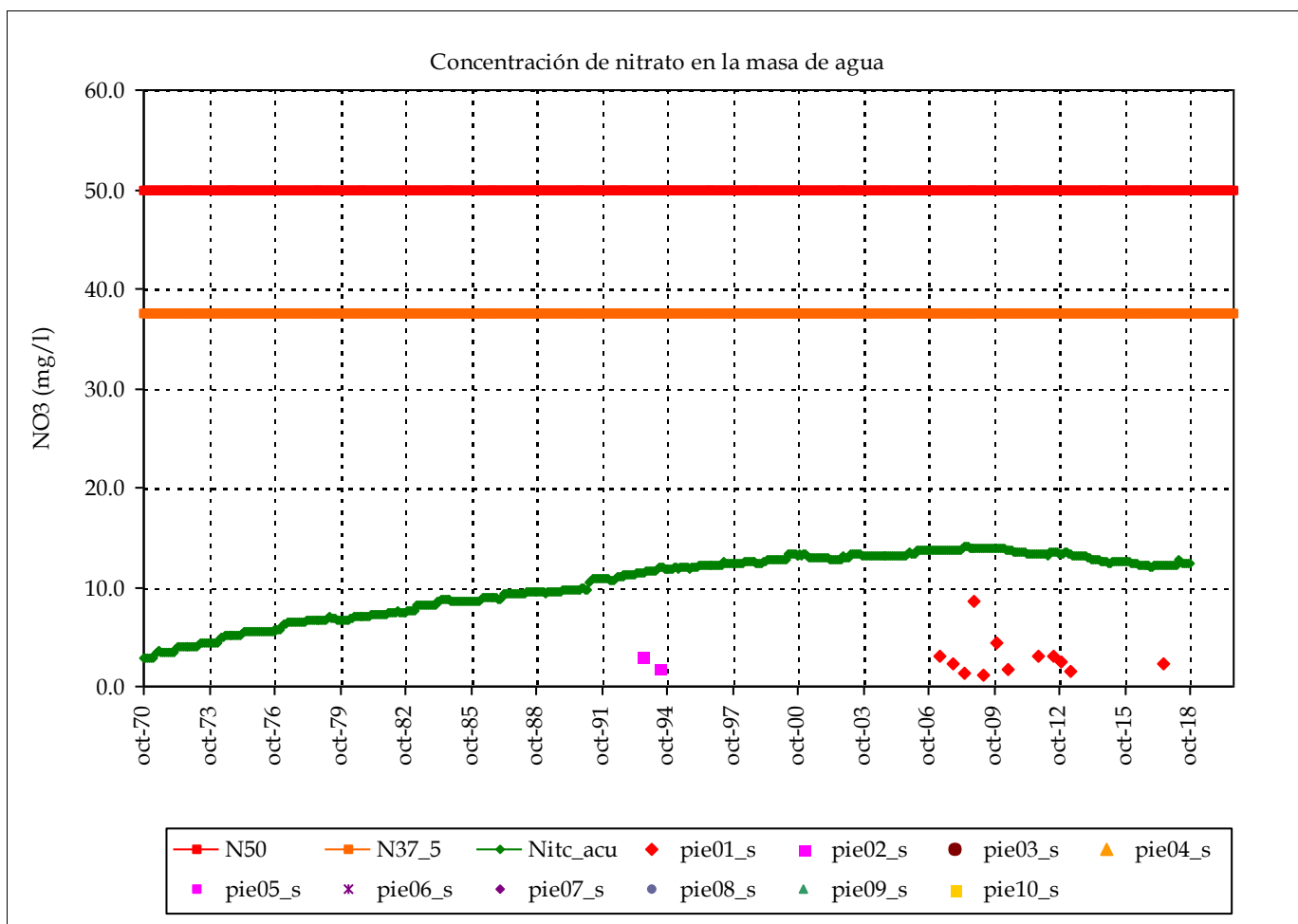
**Punto 1:** CA0218003 **Punto 5:**  
**Punto 2:** **Punto 6:**  
**Punto 3:** **Punto 7:**  
**Punto 4:** **Punto 8:** **Punto 9:**  
**Punto 10:**

Masa de agua subterránea: Arlanzón-Río Lobos (río Mataviejas)

Superf km2: 114

DUERO

codigo masa subterránea 2101850



	Punto 1	Punto 2
Nombre:	CA0218004	EG0202-10-1

Nivel medio:	2.9	2.5
Nivel máx:	8.5	3.0
Nivel min:	1.2	2.0

Nº lecturas:	13	2
Fecha Inicial:	01-abr.-07	01-ago.-93
Fecha Final:	01-jul.-17	01-may.-94
Rango:	7.30	1.00

Resultados modelo:

Nivel medio:	10.3
Nivel máx:	14.1
Nivel min:	2.9
Rango:	11.2
Desv est:	3.2

Punto 1: CA0218004  
 Punto 2: EG0202-10-1  
 Punto 3:  
 Punto 4:

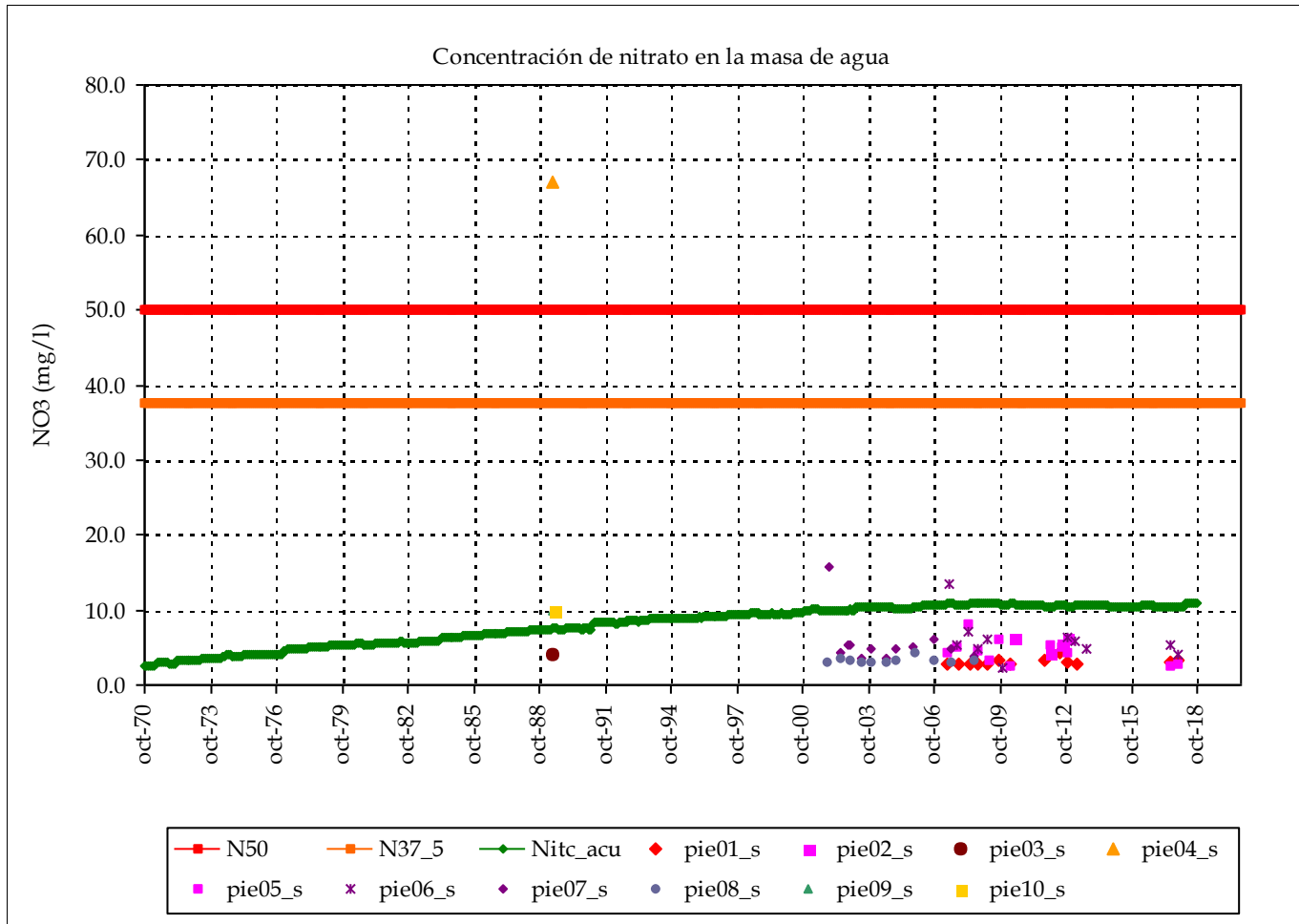
Punto 5:  
 Punto 6:  
 Punto 7:  
 Punto 8:  
 Punto 9:  
 Punto 10:

Masa de agua subterránea: Arlanzón-Río Lobos (río Lobos)

Superf km2: 517

DUERO

codigo masa subterránea 2101870



	Punto 1	Punto 2
Nombre:	CA0218005	CA.02.17.119

Nivel medio:	3.1	5.7
Nivel máx:	4.2	6.4
Nivel min:	2.8	4.4

Nº lecturas:	15	4
Fecha Inicial:	01-may.-07	01-may.-10
Fecha Final:	01-nov.-17	01-nov.-12
Rango:	1.40	2.00

Resultados modelo:

Nivel medio:	8.0
Nivel máx:	11.0
Nivel min:	2.5
Rango:	8.5
Desv est:	2.6

Punto 1:	CA0218005	Punto 5:	CA0218007	Punto 9:	DUIG000225
Punto 2:	CA.02.17.119	Punto 6:	CA0218006	Punto 10:	EG022013-5-9
Punto 3:	DUIG000006	Punto 7:	CA0210011		
Punto 4:	DUIG000062	Punto 8:	CA0210010		

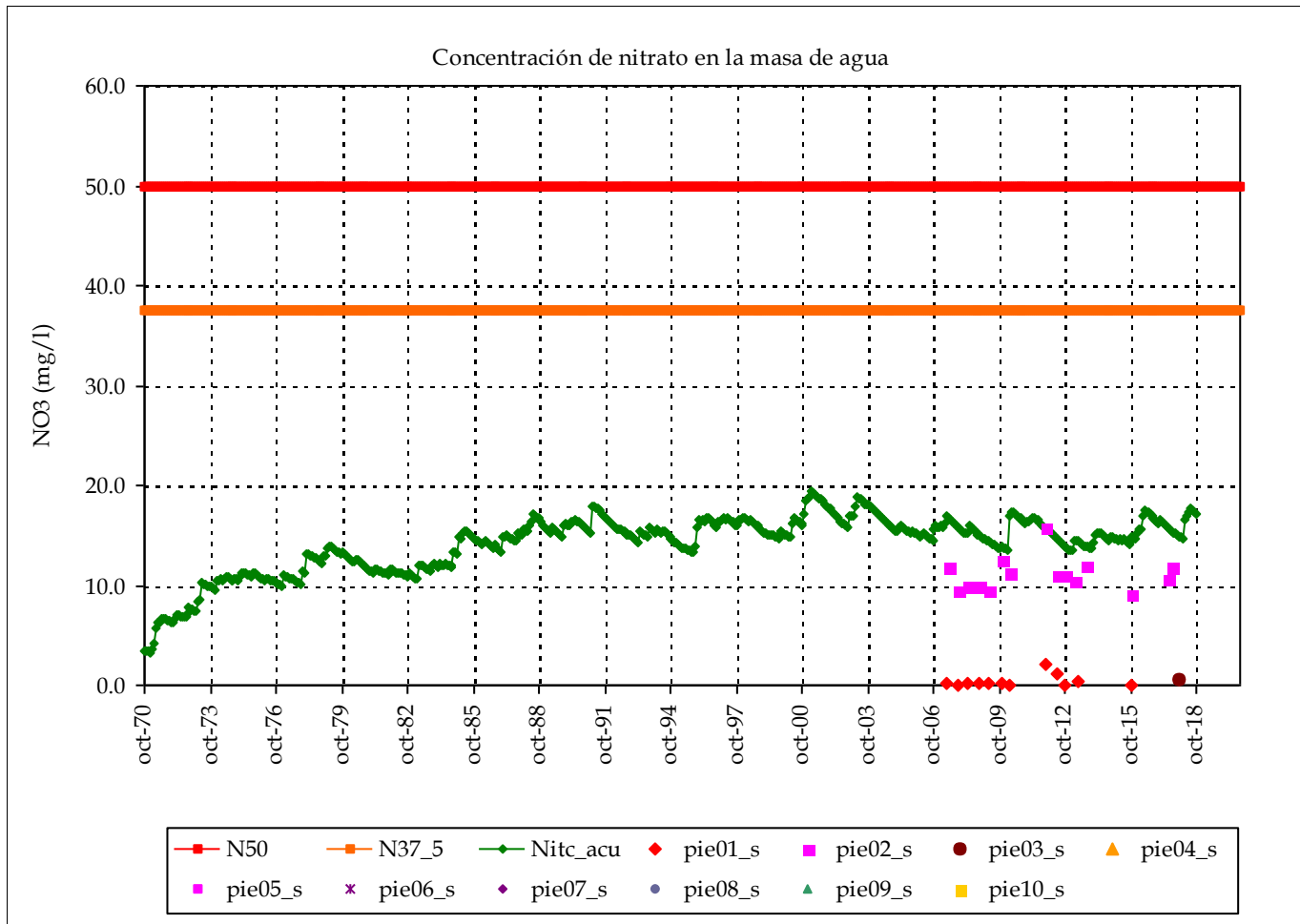


Masa de agua subterránea: Raña de La Bañeza

Superf km2: 180

DUERO

codigo masa subterránea 2101900



	Punto 1	Punto 2
Nombre:	CA0219001	CA0212003

Nivel medio:	0.4	11.0
Nivel máx:	2.1	15.8
Nivel min:	0.0	9.1

Nº lecturas:	15	18
Fecha Inicial:	01-may.-07	01-jun.-07
Fecha Final:	01-dic.-17	01-ago.-17
Rango:	2.10	6.74

Resultados modelo:

Nivel medio:	14.2
Nivel máx:	19.4
Nivel min:	3.3
Rango:	16.1
Desv est:	2.9

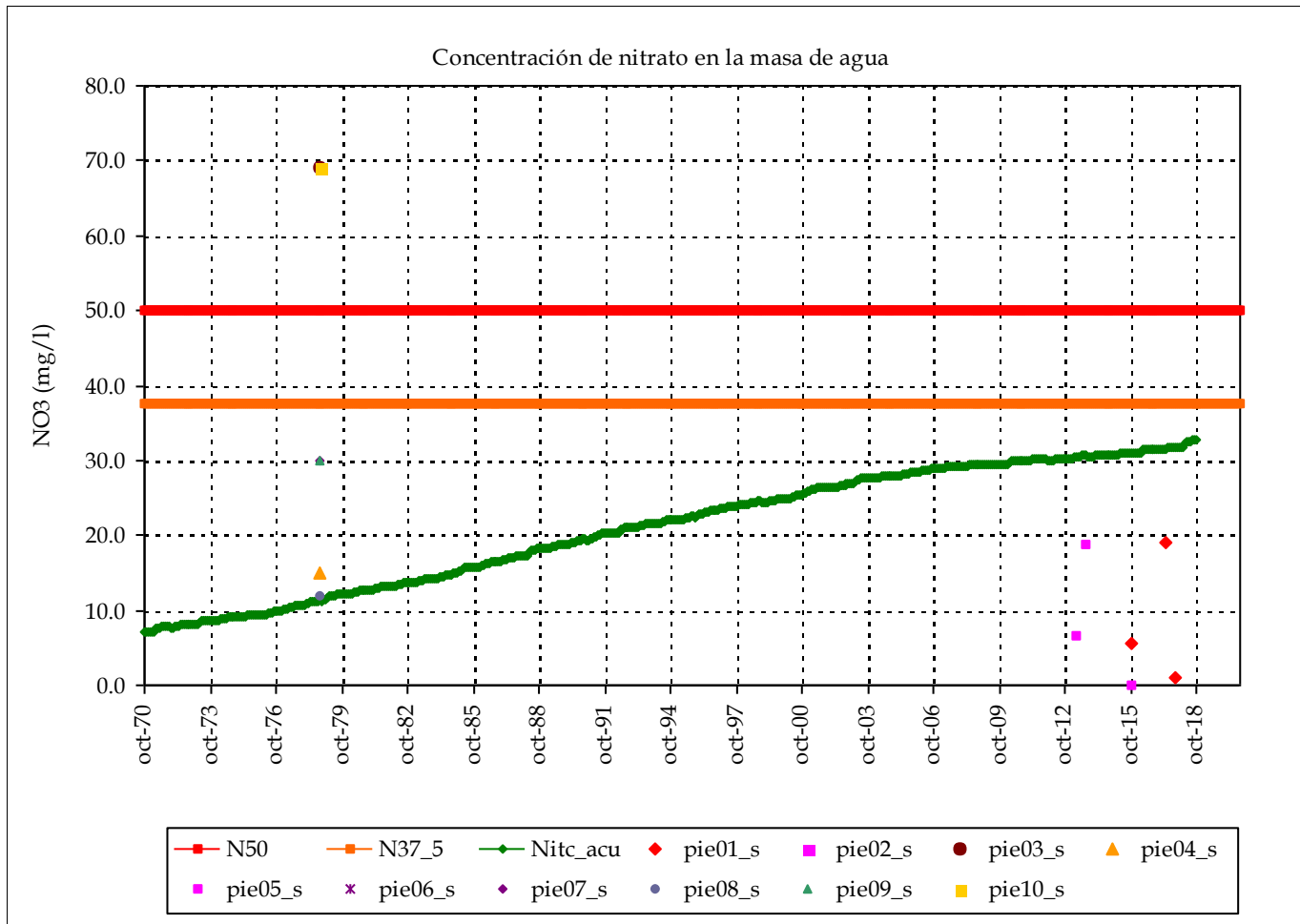
Punto 1:	CA0219001	Punto 5:	Punto 9:
Punto 2:	CA0212003	Punto 6:	Punto 10:
Punto 3:	CA0219002	Punto 7:	
Punto 4:		Punto 8:	

Masa de agua subterránea: Aluviales del Pisuerga-Arlanzón (cabecera Pisuerga)

Superf km2: 143

DUERO

codigo masa subterránea 2102010



Nombre:	Punto 1	Punto 2
	PC0220006	DUIG000060

Nivel medio:	8.6	69.0
Nivel máx:	19.0	69.0
Nivel min:	1.1	69.0

Nº lecturas:	6	1
Fecha Inicial:	01-oct.-15	01-sep.-78
Fecha Final:	01-oct.-17	01-sep.-78
Rango:	17.90	0.00

Resultados modelo:

Nivel medio:	21.0
Nivel máx:	32.7
Nivel min:	7.2
Rango:	25.5
Desv est:	7.9

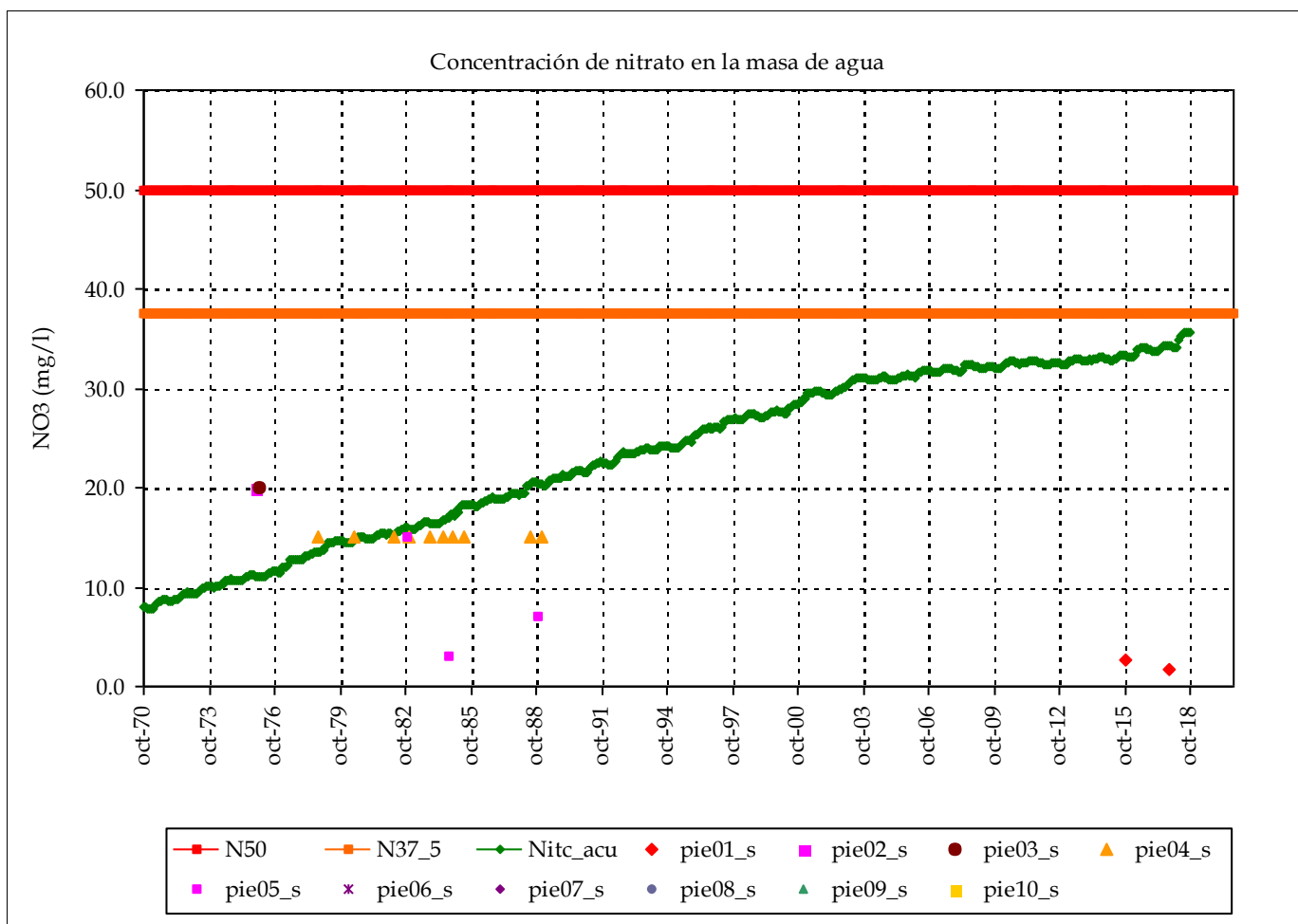
Punto 1:	PC0220006	Punto 5:	PC0220007	Punto 9:	EG021811-4-5
Punto 2:	DUIG000060	Punto 6:	DUIG000518	Punto 10:	EG021811-7-12
Punto 3:	EG021712-4-3	Punto 7:	DUIG000520		
Punto 4:	DUIG000509	Punto 8:	DUIG000521		

Masa de agua subterránea: Aluviales del Pisuerga-Arlanzón (confluencia Pisuerga y Arlanzón)

Superf km2: 64

DUERO

codigo masa subterránea 2102030



Nombre:	Punto 1	Punto 2
	PC0220002	DUIG000107

Nivel medio:	2.2	20.0
Nivel máx:	2.6	20.0
Nivel min:	1.7	20.0

Nº lecturas:	4	1
Fecha Inicial:	01-oct.-15	01-nov.-75
Fecha Final:	01-oct.-17	01-nov.-75
Rango:	0.93	0.00

Resultados modelo:

Nivel medio:	23.4
Nivel máx:	35.6
Nivel min:	7.9
Rango:	27.8
Desv est:	8.3

Punto 1:	PC0220002	Punto 5:	DUIG000380	Punto 9:
Punto 2:	DUIG000107	Punto 6:		Punto 10:
Punto 3:	EG021712-8-2	Punto 7:		
Punto 4:	EG021712-7-1	Punto 8:		

Masa de agua subterránea: Aluviales del Pisuerga-Arlanzón (río Carrión)

Superf km2: 108

DUERO

codigo masa subterránea 2102050

Punto 1 Punto 2

Nombre:

Nivel medio:

Nivel máx:

Nivel min:

Nº lecturas:

Fecha Inicial:

Fecha Final:

Rango:

Resultados modelo:

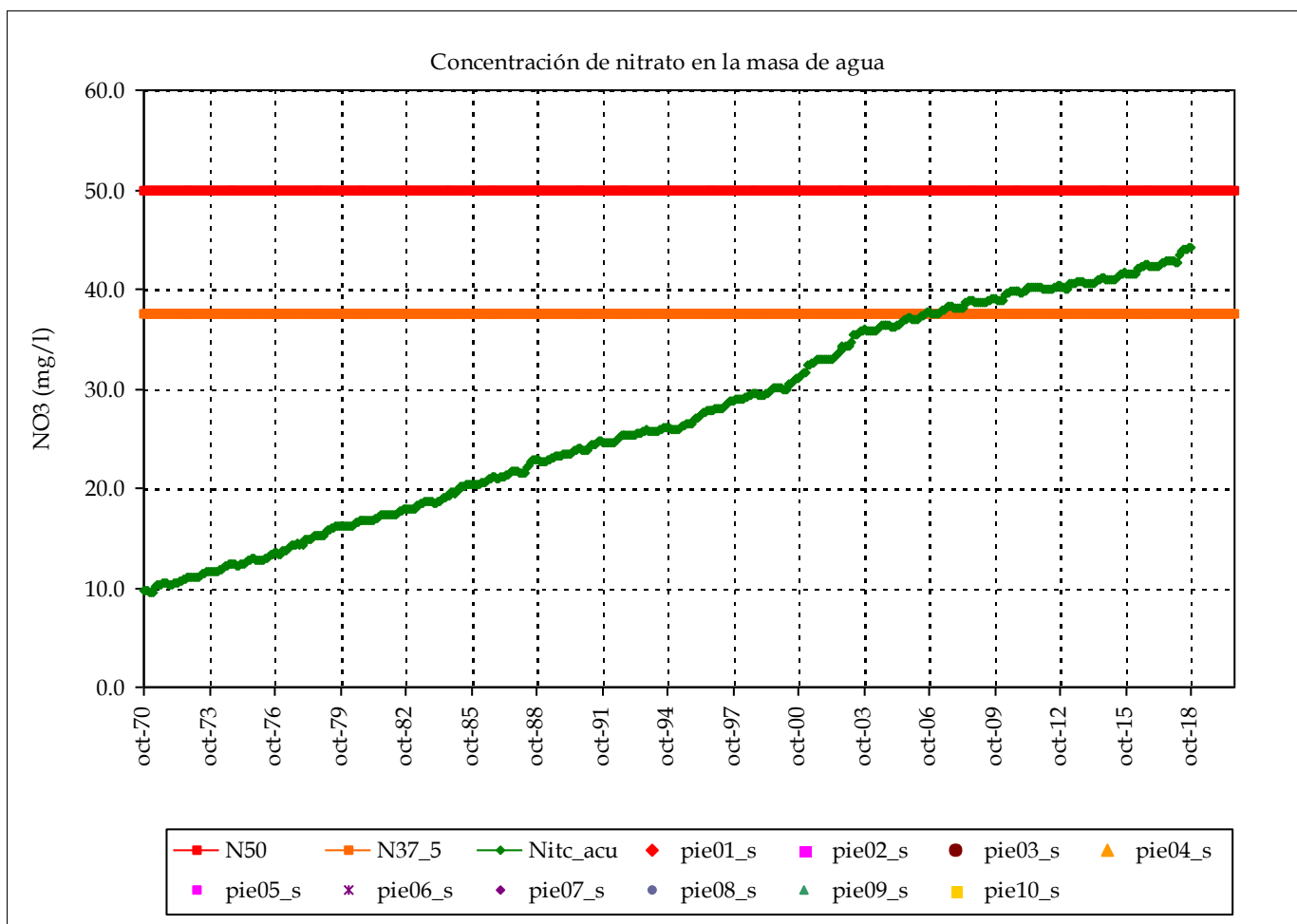
Nivel medio: 27.0

Nivel máx: 44.2

Nivel min: 9.6

Rango: 34.6

Desv est: 10.4



Punto 1:

Punto 2:

Punto 3:

Punto 4:

Punto 5:

Punto 6:

Punto 7:

Punto 8:

Punto 9:

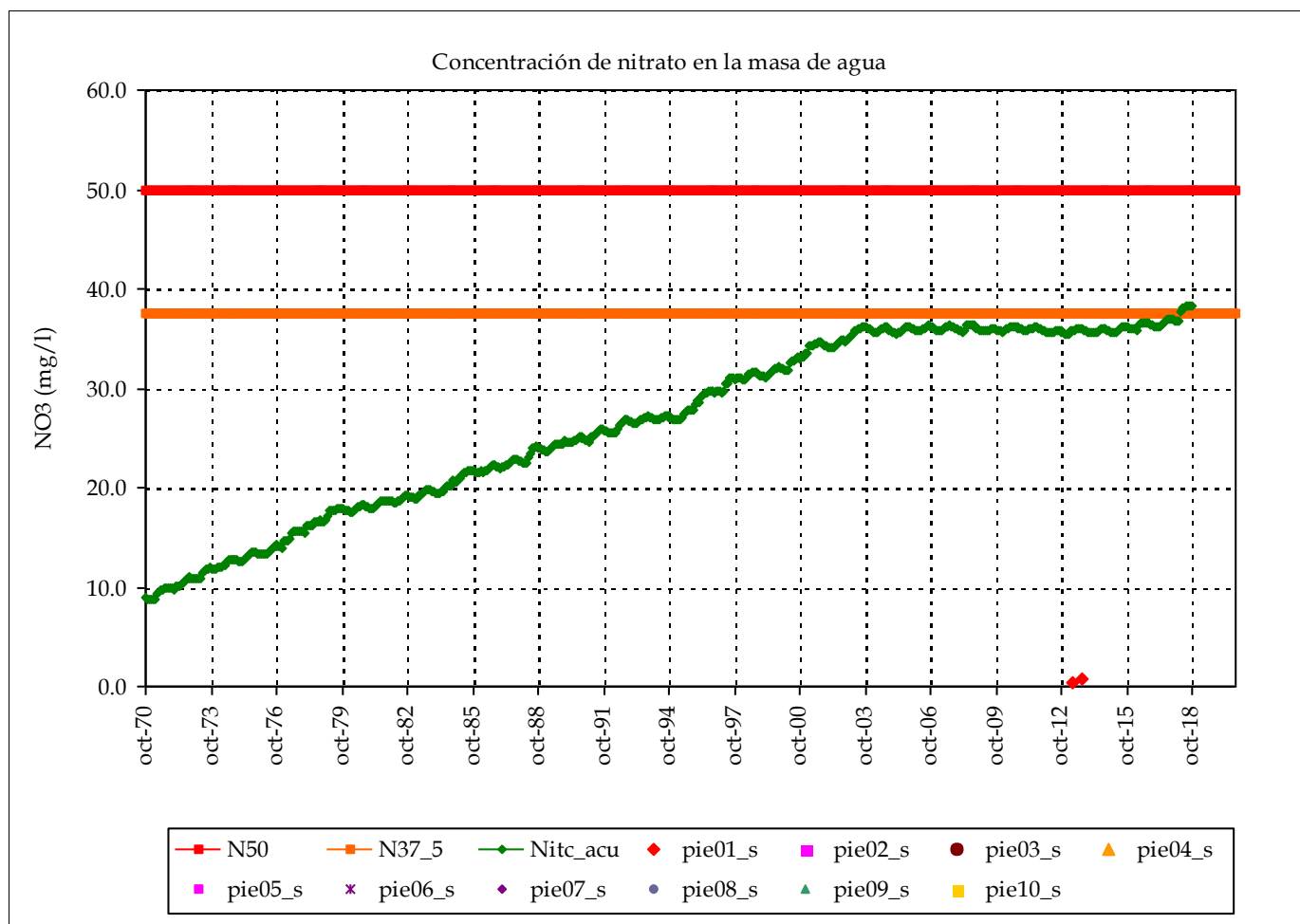
Punto 10:

Masa de agua subterránea: Aluviales del Pisuerga-Arlanzón (confluencia Pisuerga y Carrión)

Superf km2: 81

DUERO

codigo masa subterránea 2102070



Nombre: **Punto 1** PC0220004 **Punto 2**

Nivel medio:	0.6
Nivel máx:	0.8
Nivel min:	0.4

Nº lecturas: 2  
 Fecha Inicial: 01-abr.-13  
 Fecha Final: 01-sep.-13  
 Rango: 0.43

**Resultados modelo:**

Nivel medio:	26.7
Nivel máx:	38.3
Nivel min:	8.8
Rango:	29.6
Desv est:	8.9

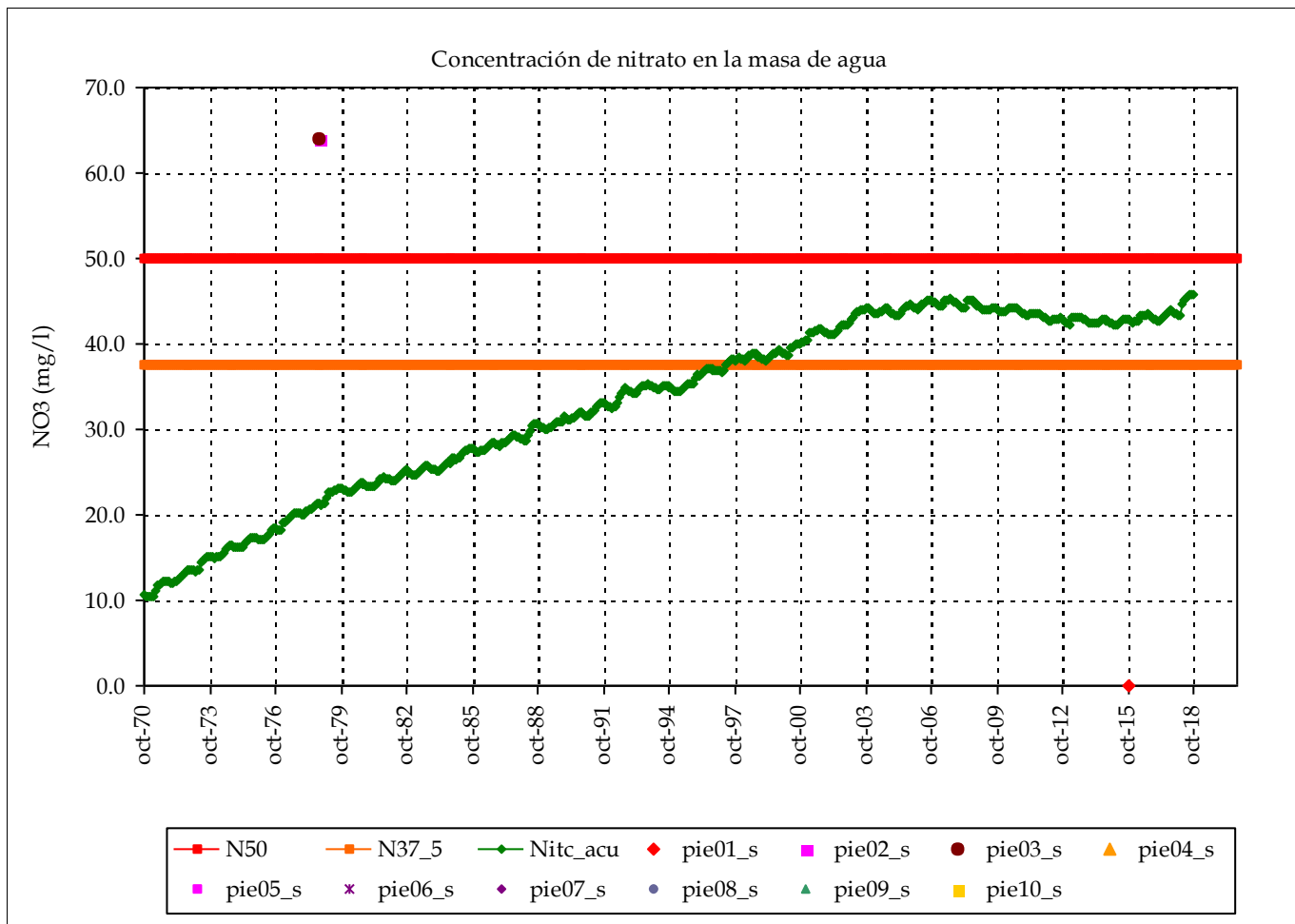
**Punto 1:** PC0220004 **Punto 5:**  
**Punto 2:** **Punto 6:**  
**Punto 3:** **Punto 7:**  
**Punto 4:** **Punto 8:** **Punto 9:**  
**Punto 10:**

Masa de agua subterránea: Aluviales del Pisuerga-Arlanzón (Valladolid)

Superf km2: 95

DUERO

codigo masa subterránea 2102090



Nombre: **Punto 1** PC0220005 **Punto 2** DUIG000504

Nivel medio:	0.0	64.0
Nivel máx:	0.0	64.0
Nivel min:	0.0	64.0

Nº lecturas: 2 1  
 Fecha Inicial: 01-oct.-15 01-sep.-78  
 Fecha Final: 01-oct.-15 01-sep.-78  
 Rango: 0.00 0.00

**Resultados modelo:**

Nivel medio:	33.1
Nivel máx:	45.7
Nivel min:	10.4
Rango:	35.3
Desv est:	10.3

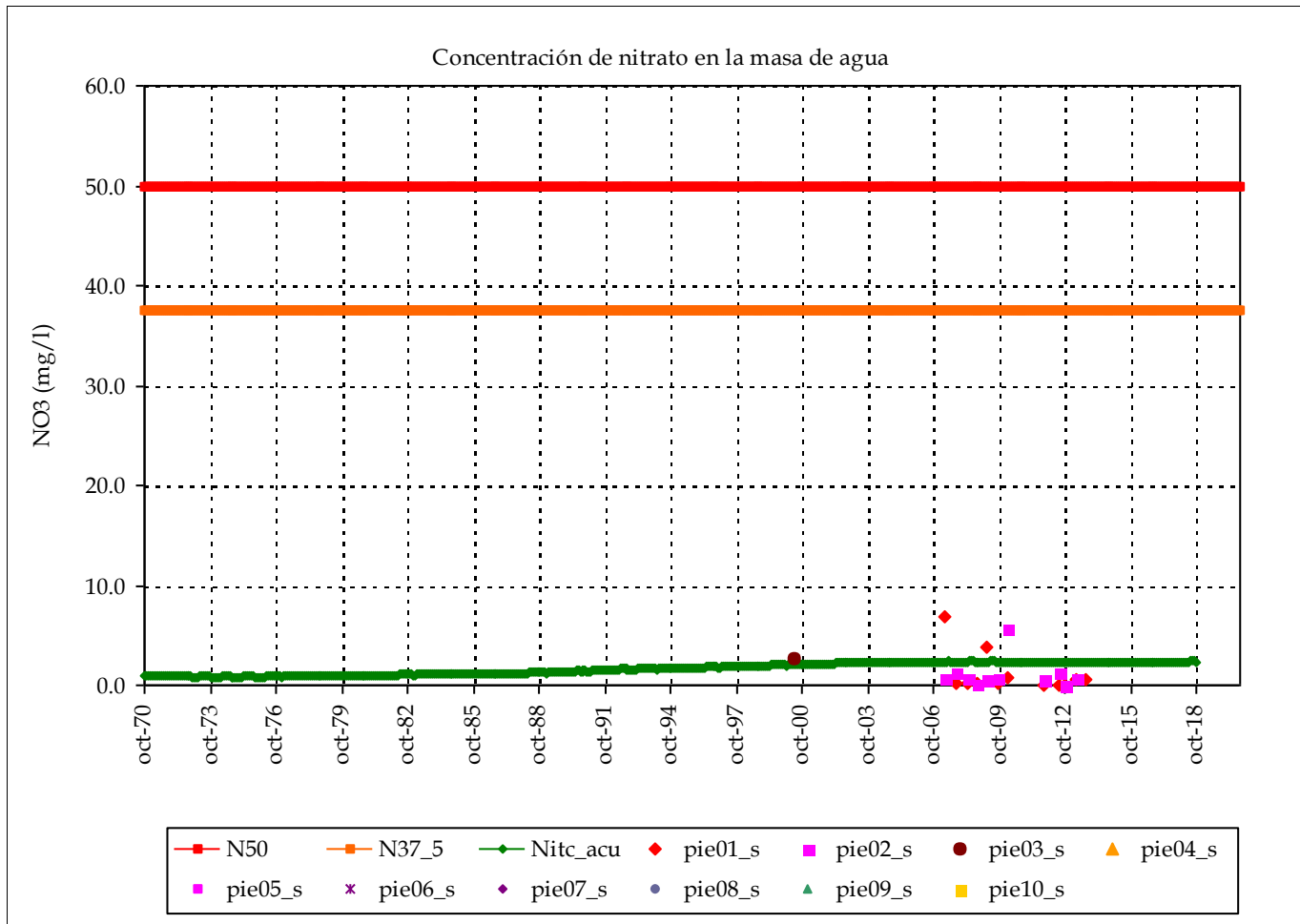
**Punto 1:** PC0220005 **Punto 5:**  
**Punto 2:** DUIG000504 **Punto 6:**  
**Punto 3:** EG021614-7-5 **Punto 7:**  
**Punto 4:** **Punto 8:**  
**Punto 9:**  
**Punto 10:**

Masa de agua subterránea: Sierra de la Demanda

Superf km2: 452

DUERO

codigo masa subterránea 2102100



	Punto 1	Punto 2
Nombre:	CA0221002	CA0221001

Nivel medio:	1.1	1.2
Nivel máx:	6.8	5.7
Nivel min:	0.0	0.0

Nº lecturas:	12	11
Fecha Inicial:	01-abr.-07	01-abr.-07
Fecha Final:	01-sep.-13	01-abr.-13
Rango:	6.80	5.70

Resultados modelo:

Nivel medio:	1.7
Nivel máx:	2.4
Nivel min:	0.8
Rango:	1.6
Desv est:	0.6

Punto 1: CA0221002  
 Punto 2: CA0221001  
 Punto 3: EG09211160004  
 Punto 4:

Punto 5:  
 Punto 6:  
 Punto 7:  
 Punto 8:  
 Punto 9:  
 Punto 10:

Masa de agua subterránea: Sanabria (rio Tuela)

Superf km2: 216

DUERO

codigo masa subterránea 2102210

Punto 1 Punto 2

Nombre:

Nivel medio:

Nivel máx:

Nivel min:

Nº lecturas:

Fecha Inicial:

Fecha Final:

Rango:

Resultados modelo:

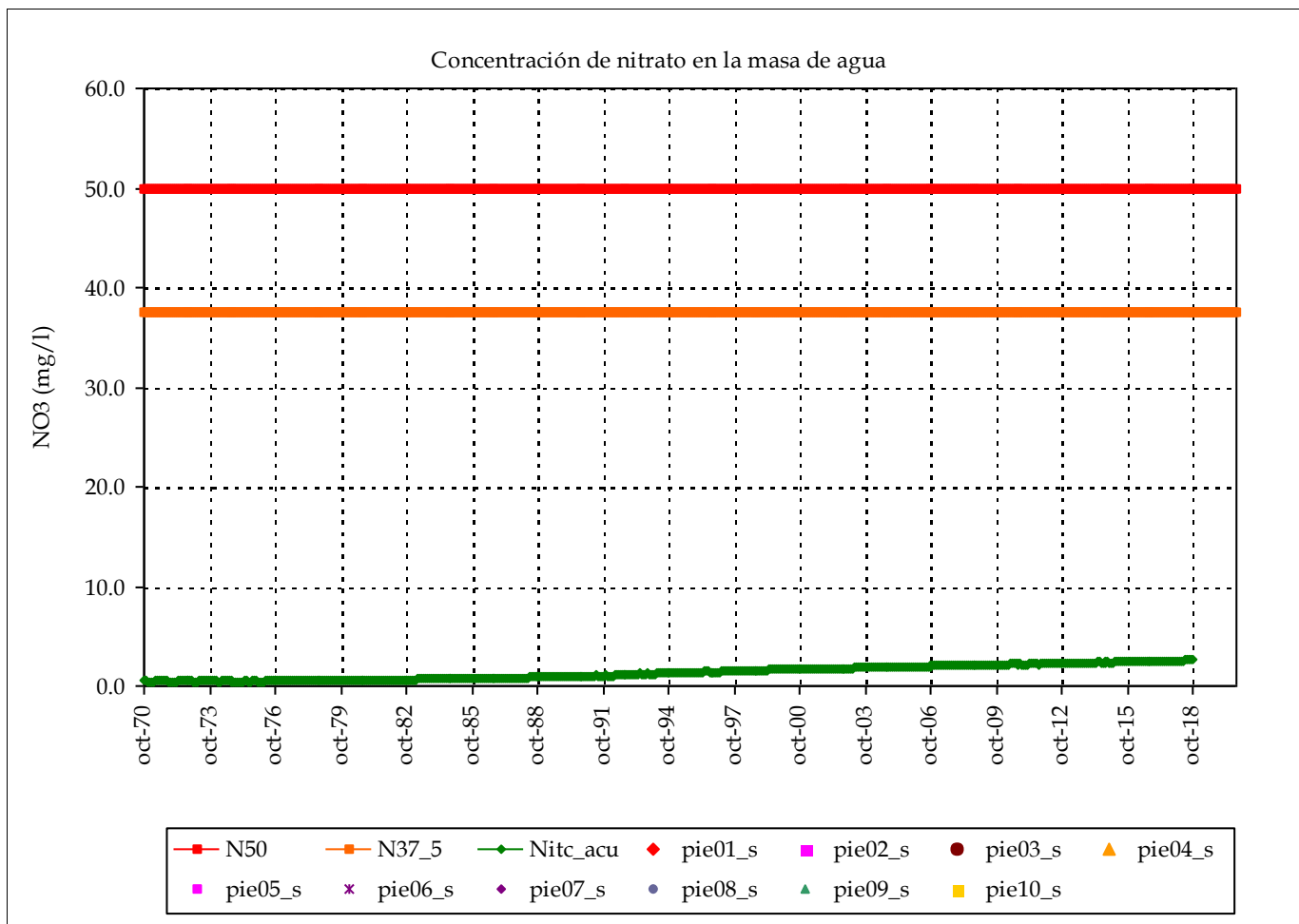
Nivel medio: 1.3

Nivel máx: 2.6

Nivel min: 0.4

Rango: 2.2

Desv est: 0.7



Punto 1:

Punto 2:

Punto 3:

Punto 4:

Punto 5:

Punto 6:

Punto 7:

Punto 8:

Punto 9:

Punto 10:

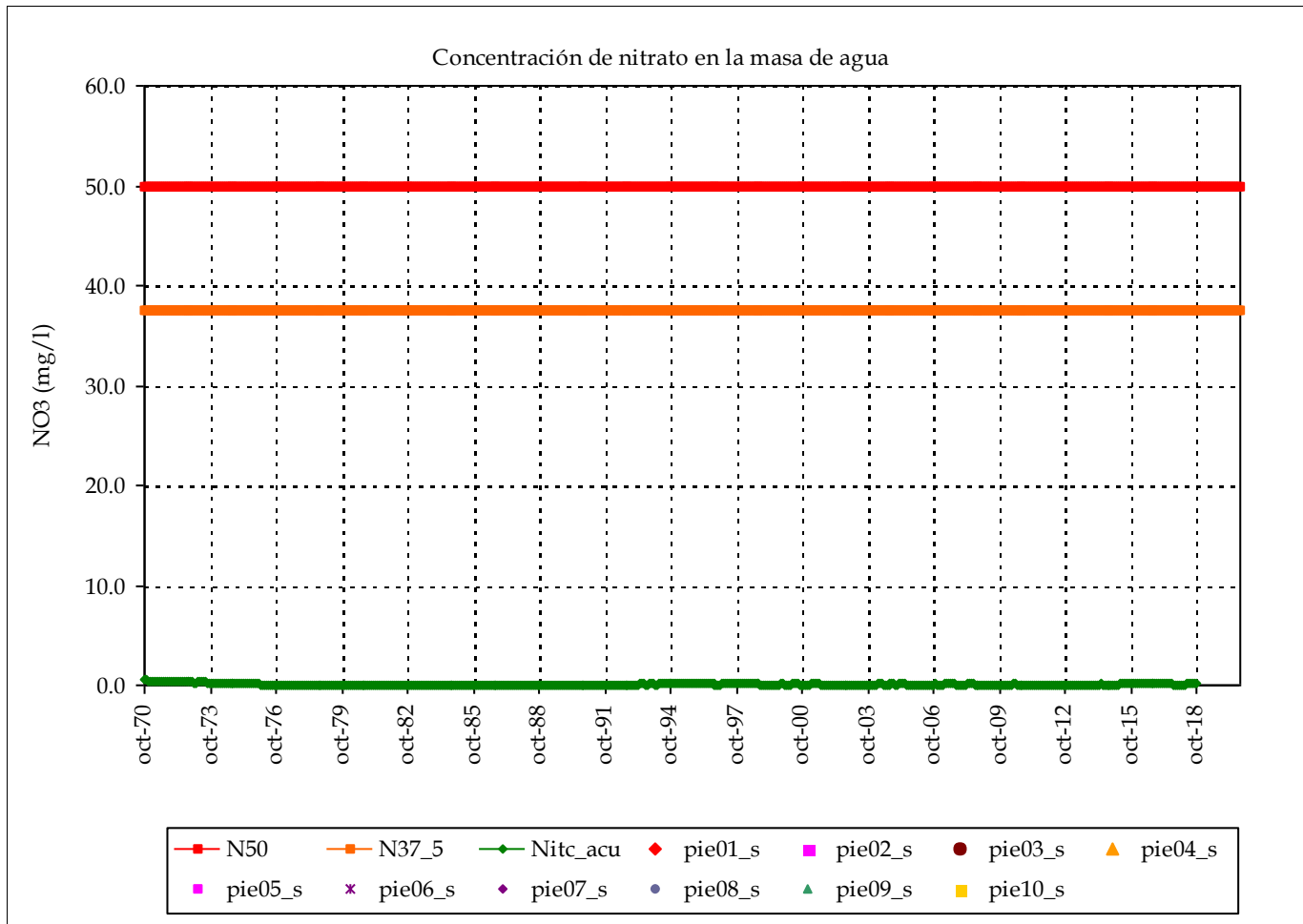


Masa de agua subterránea: Sanabria (cabecera Tera)

Superf km2: 87

DUERO

codigo masa subterránea 2102220



Punto 1 Punto 2

Nombre:

Nivel medio:

Nivel máx:

Nivel min:

Nº lecturas:

Fecha Inicial:

Fecha Final:

Rango:

Resultados modelo:

Nivel medio: 0.1

Nivel máx: 0.5

Nivel min: 0.0

Rango: 0.5

Desv est: 0.1

Punto 1:

Punto 2:

Punto 3:

Punto 4:

Punto 5:

Punto 6:

Punto 7:

Punto 8:

Punto 9:

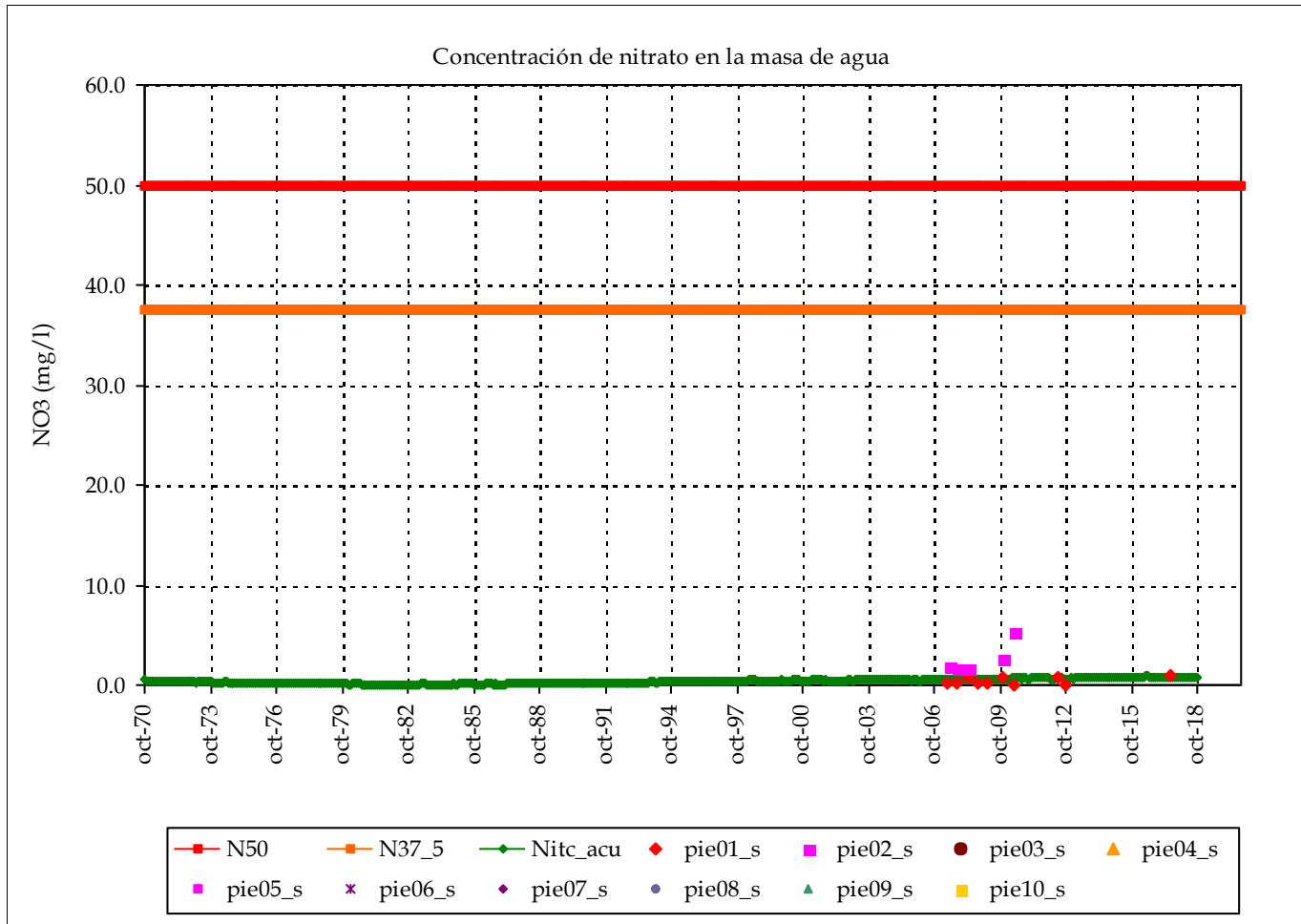
Punto 10:

Masa de agua subterránea: Sanabria (Tera en Puebla de Sanabria)

Superf km2: 461

DUERO

codigo masa subterránea 2102240



	Punto 1	Punto 2
Nombre:	CA0222002	CA0222001

Nivel medio:	0.4	2.7
Nivel máx:	0.9	5.3
Nivel min:	0.0	1.7

Nº lecturas:	11	5
Fecha Inicial:	01-may.-07	01-jun.-07
Fecha Final:	01-jul.-17	01-may.-10
Rango:	0.90	3.60

Resultados modelo:

Nivel medio:	0.4
Nivel máx:	0.9
Nivel min:	0.0
Rango:	0.9
Desv est:	0.2

Punto 1: CA0222002  
 Punto 2: CA0222001  
 Punto 3:  
 Punto 4:

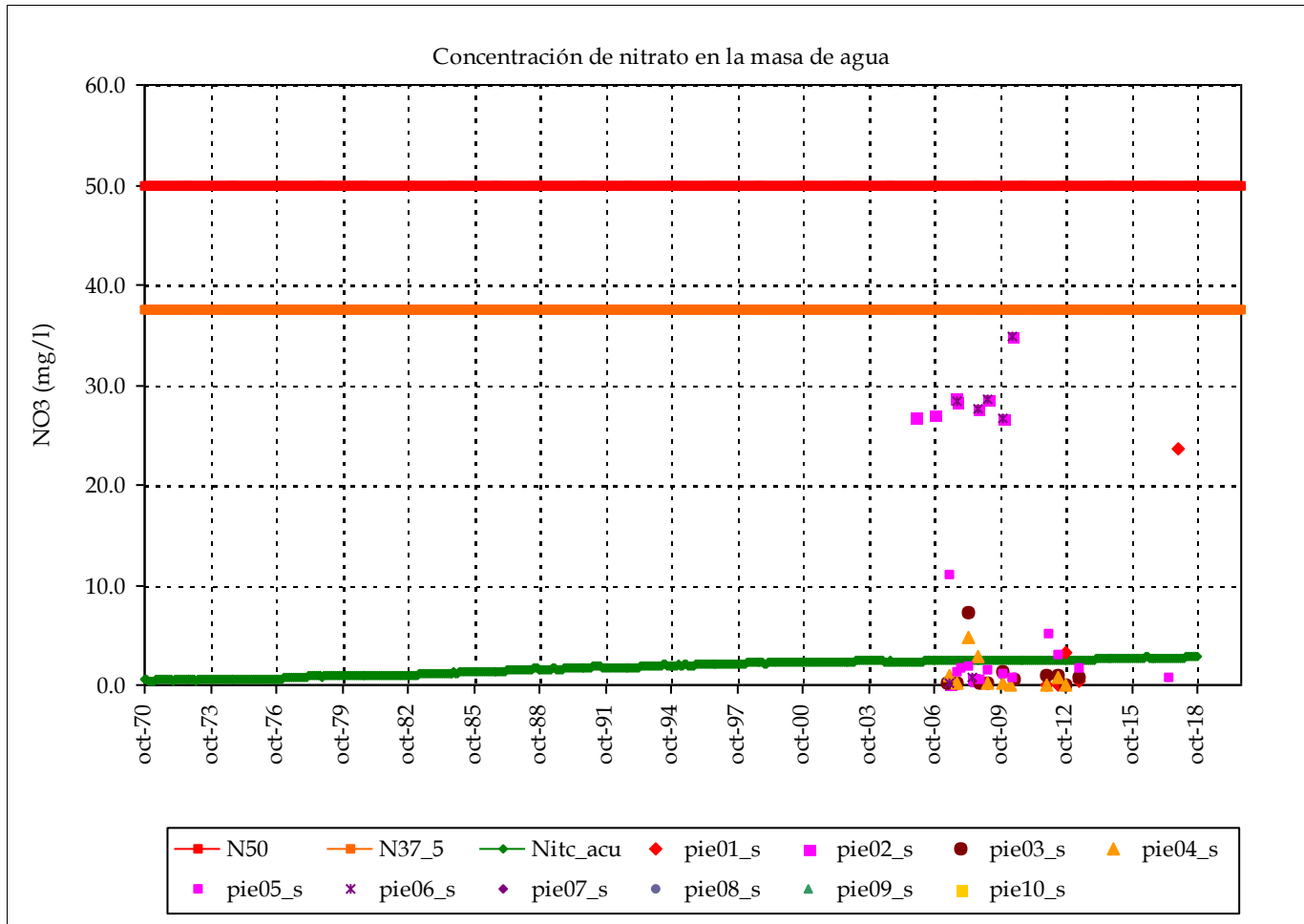
Punto 5:  
 Punto 6:  
 Punto 7:  
 Punto 8:  
 Punto 9:  
 Punto 10:

Masa de agua subterránea: Sanabria (Tera en Valparaíso)

Superf km<sup>2</sup>: 659

DUERO

codigo masa subterránea 2102280



Nombre: **Punto 1** CA0222007 **Punto 2** CA02000011

Nivel medio:	8.5	20.9
Nivel máx:	23.7	34.9
Nivel min:	0.0	0.3

Nº lecturas: 6 11  
 Fecha Inicial: 01-nov.-11 01-nov.-05  
 Fecha Final: 01-nov.-17 01-abr.-10  
 Rango: 23.70 34.65

Resultados modelo:

Nivel medio:	1.8
Nivel máx:	2.9
Nivel min:	0.4
Rango:	2.4
Desv est:	0.7

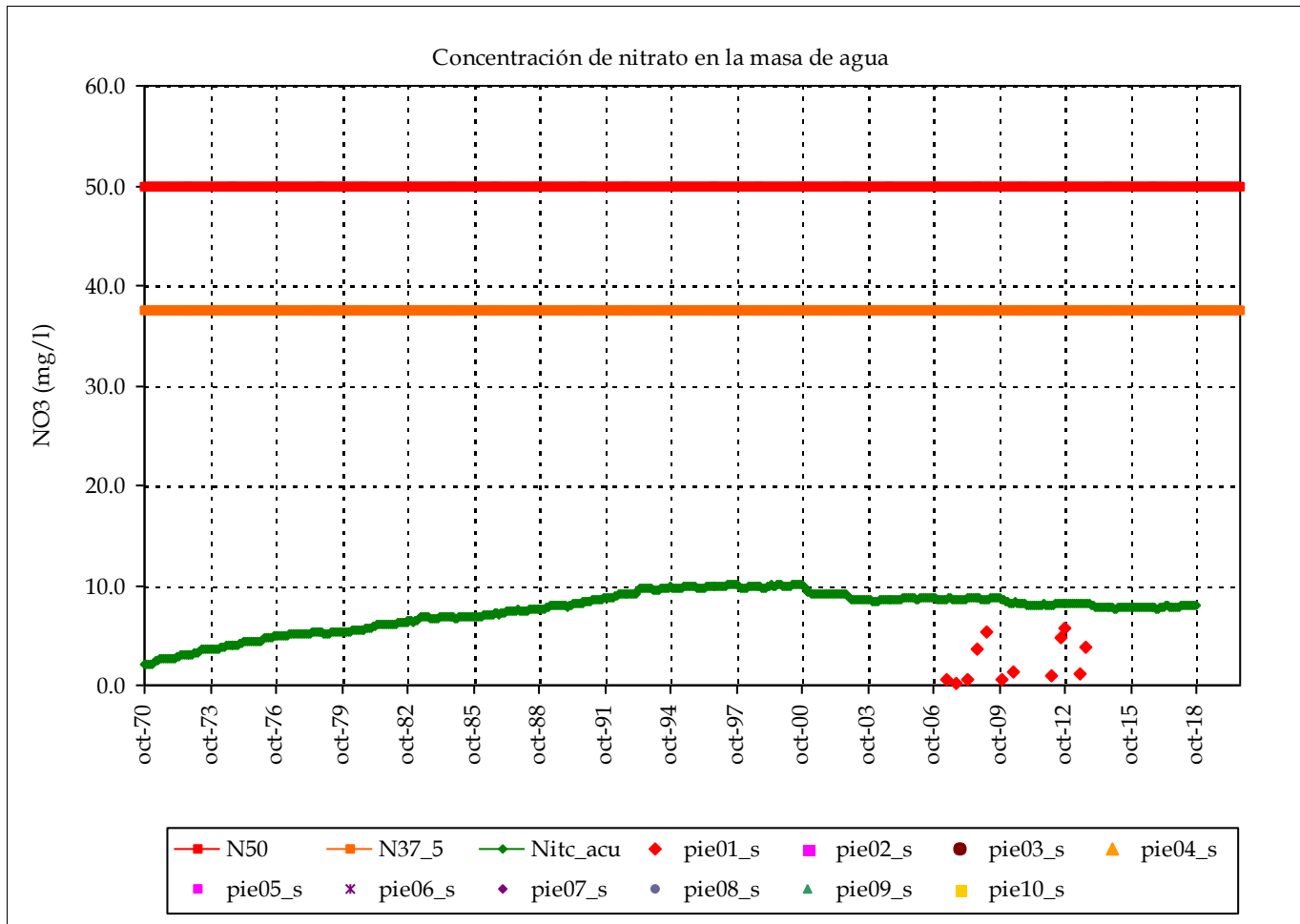
Punto 1: CA0222007      Punto 5: CA0222006      Punto 9:  
 Punto 2: CA02000011      Punto 6: CA0222005      Punto 10:  
 Punto 3: CA0222003  
 Punto 4: CA0222004      Punto 8:

Masa de agua subterránea: Vilardevós-Laza (rio Támeiga)

Superf km2: 583

DUERO

codigo masa subterránea 2102320



Nombre: **Punto 1** CA0223002 **Punto 2**

Nivel medio:	2.4
Nivel máx:	5.7
Nivel min:	0.3

Nº lecturas: 12  
 Fecha Inicial: 01-may.-07  
 Fecha Final: 01-sep.-13  
 Rango: 5.45

**Resultados modelo:**

Nivel medio:	7.5
Nivel máx:	10.1
Nivel min:	2.1
Rango:	8.0
Desv est:	2.0

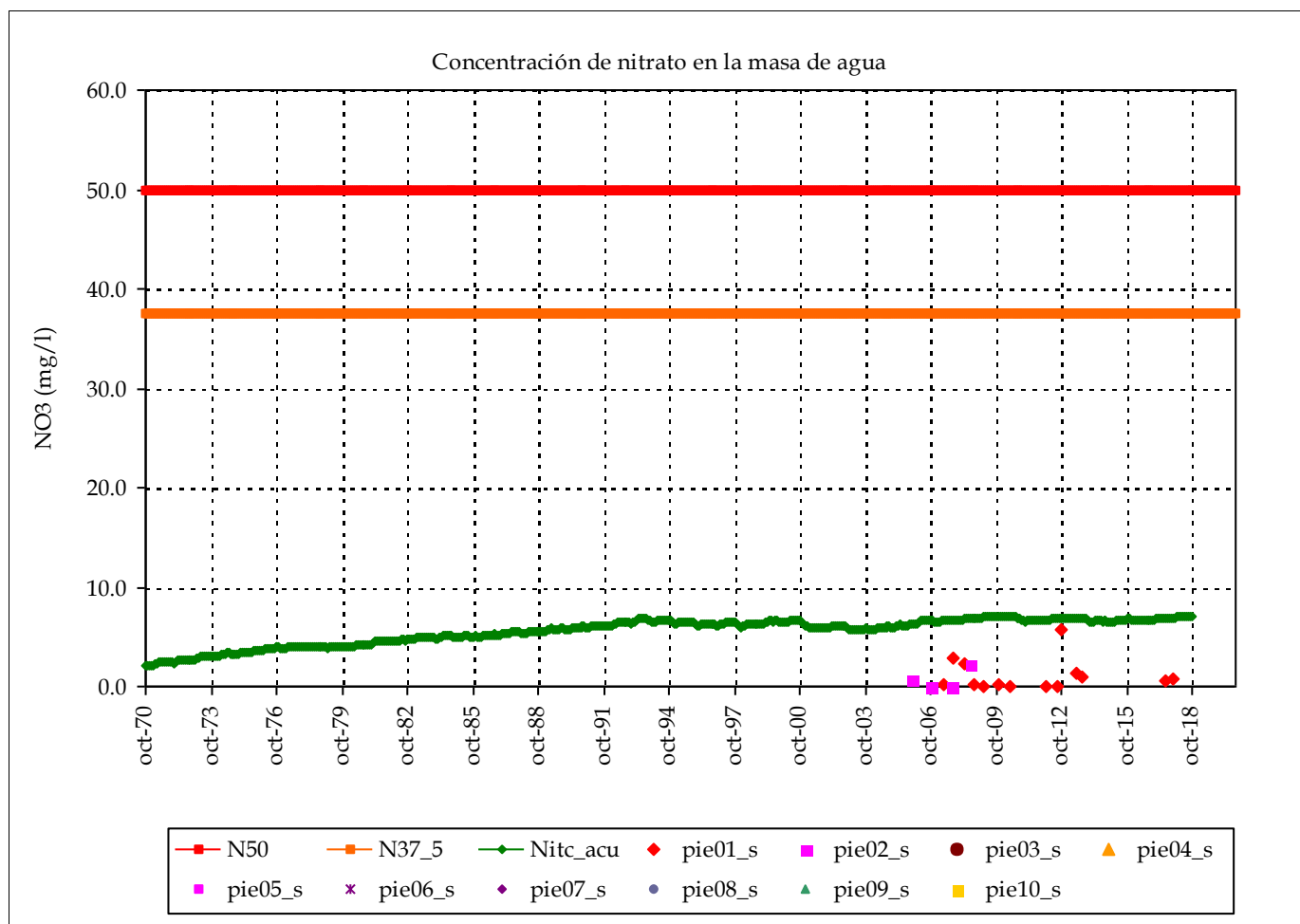
**Punto 1:** CA0223002      **Punto 5:**  
**Punto 2:**                      **Punto 6:**  
**Punto 3:**                      **Punto 7:**  
**Punto 4:**                      **Punto 8:**  
**Punto 9:**  
**Punto 10:**

Masa de agua subterránea: Vilardevós-Laza (rio Mente)

Superf km2: 479

DUERO

codigo masa subterránea 2102360



	Punto 1	Punto 2
Nombre:	CA0223001	CA02000009

Nivel medio:	1.0	0.7
Nivel máx:	5.7	2.2
Nivel min:	0.0	0.0

Nº lecturas:	16	4
Fecha Inicial:	01-may.-07	01-nov.-05
Fecha Final:	01-nov.-17	01-jul.-08
Rango:	5.70	2.20

Resultados modelo:

Nivel medio:	5.6
Nivel máx:	7.1
Nivel min:	2.1
Rango:	5.1
Desv est:	1.3

Punto 1: CA0223001  
 Punto 2: CA02000009  
 Punto 3:  
 Punto 4:

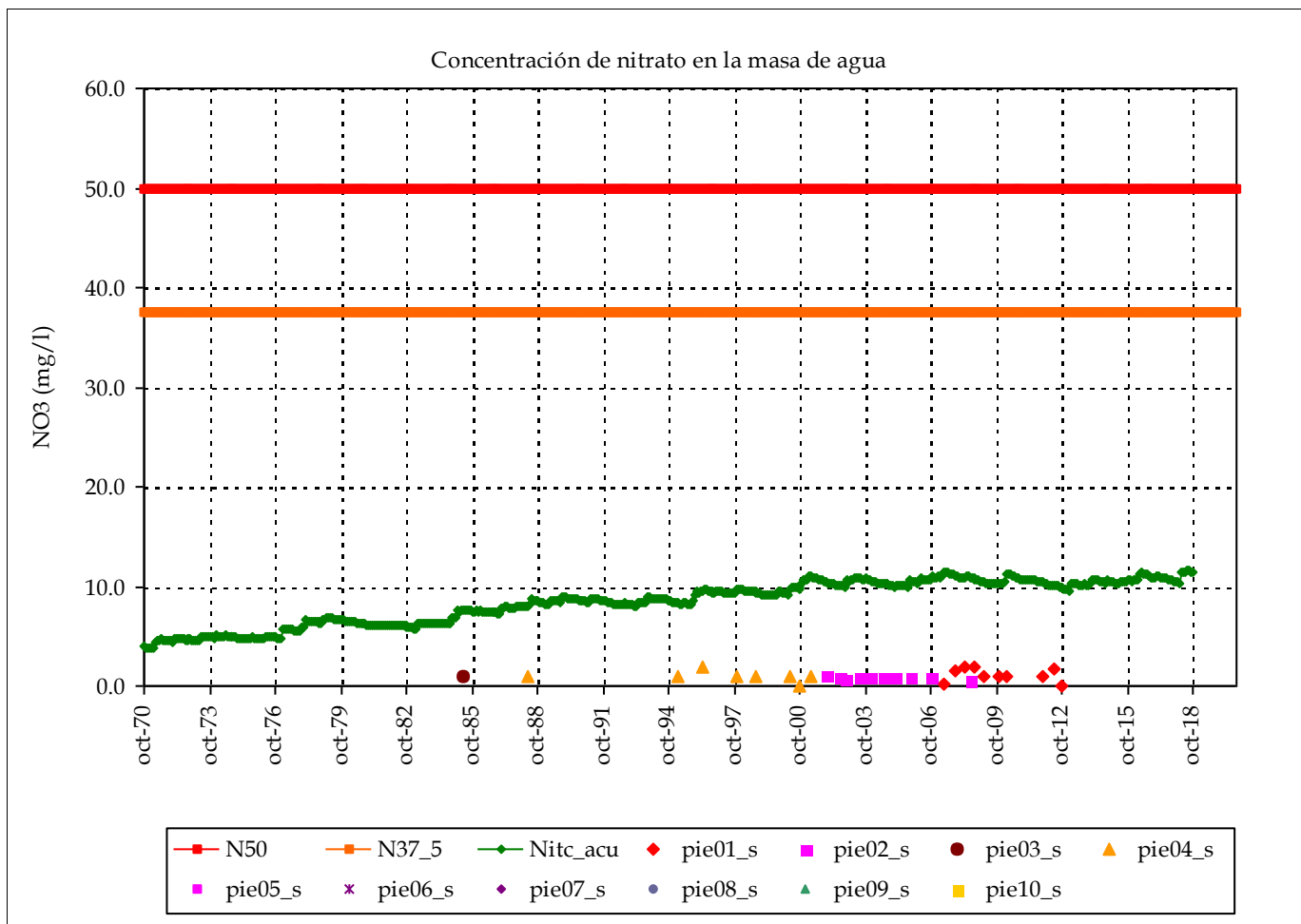
Punto 5:  
 Punto 6:  
 Punto 7:  
 Punto 8:  
 Punto 9:  
 Punto 10:

Masa de agua subterránea: Valle del Tera (embalse Valparaíso)

Superf km2: 466

DUERO

codigo masa subterránea 2102420



	Punto 1	Punto 2
Nombre:	CA0224001	CA0206110

Nivel medio:	1.1	0.9
Nivel máx:	1.9	1.1
Nivel min:	0.0	0.5

Nº lecturas:	10	10
Fecha Inicial:	01-may.-07	01-dic.-01
Fecha Final:	01-sep.-12	01-jul.-08
Rango:	1.90	0.60

Resultados modelo:

Nivel medio:	8.4
Nivel máx:	11.6
Nivel min:	3.8
Rango:	7.8
Desv est:	2.1

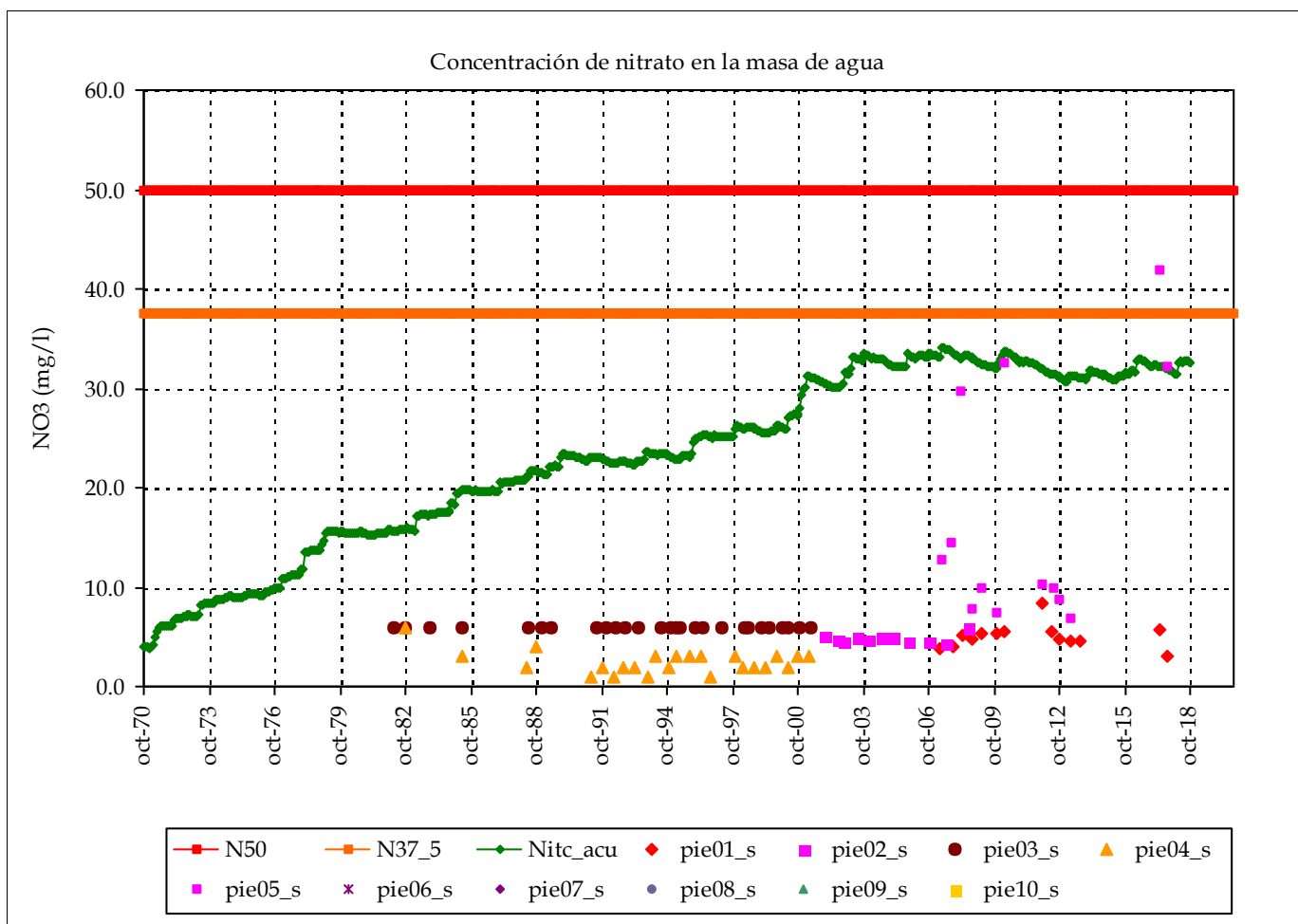
Punto 1:	CA0224001	Punto 5:	Punto 9:
Punto 2:	CA0206110	Punto 6:	Punto 10:
Punto 3:	DUIG000158	Punto 7:	
Punto 4:	DUIG000069	Punto 8:	

Masa de agua subterránea: Valle del Tera (rio Esla)

Superf km2: 464

DUERO

codigo masa subterránea 2102440



	Punto 1	Punto 2
Nombre:	CA0224003	CA0206117

Nivel medio:	4.9	4.9
Nivel máx:	8.4	6.0
Nivel min:	3.0	4.3

Nº lecturas:	16	11
Fecha Inicial:	01-abr.-07	01-dic.-01
Fecha Final:	01-sep.-17	01-jul.-08
Rango:	5.40	1.70

Resultados modelo:

Nivel medio:	23.2
Nivel máx:	34.2
Nivel min:	3.9
Rango:	30.3
Desv est:	8.6

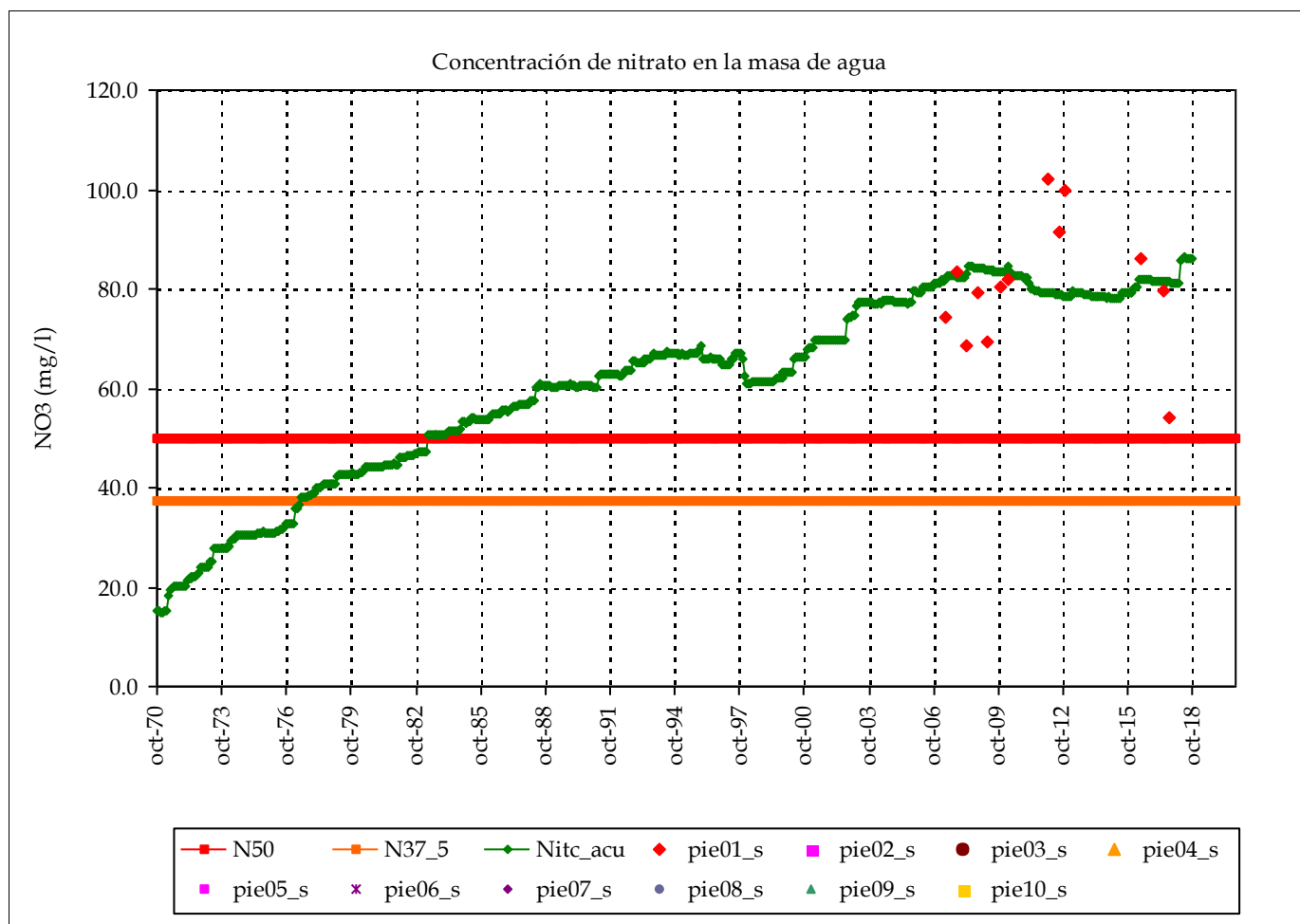
Punto 1:	CA0224003	Punto 5:	CA0224004	Punto 9:
Punto 2:	CA0206117	Punto 6:		Punto 10:
Punto 3:	EG021213-4-3	Punto 7:		
Punto 4:	DUIG000104	Punto 8:		

Masa de agua subterránea: Páramo de Astudillo (alto, Carrión)

Superf km2: 53

DUERO

codigo masa subterránea 2102520



Nombre: **Punto 1** CA0225003 **Punto 2**

Nivel medio:	79.4
Nivel máx:	102.0
Nivel min:	54.0

Nº lecturas: 16  
 Fecha Inicial: 01-abr.-07  
 Fecha Final: 01-sep.-17  
 Rango: 48.00

**Resultados modelo:**

Nivel medio:	60.8
Nivel máx:	86.3
Nivel min:	15.0
Rango:	71.3
Desv est:	18.6

**Punto 1:** CA0225003 **Punto 5:**  
**Punto 2:** **Punto 6:**  
**Punto 3:** **Punto 7:**  
**Punto 4:** **Punto 8:** **Punto 9:**  
**Punto 10:**

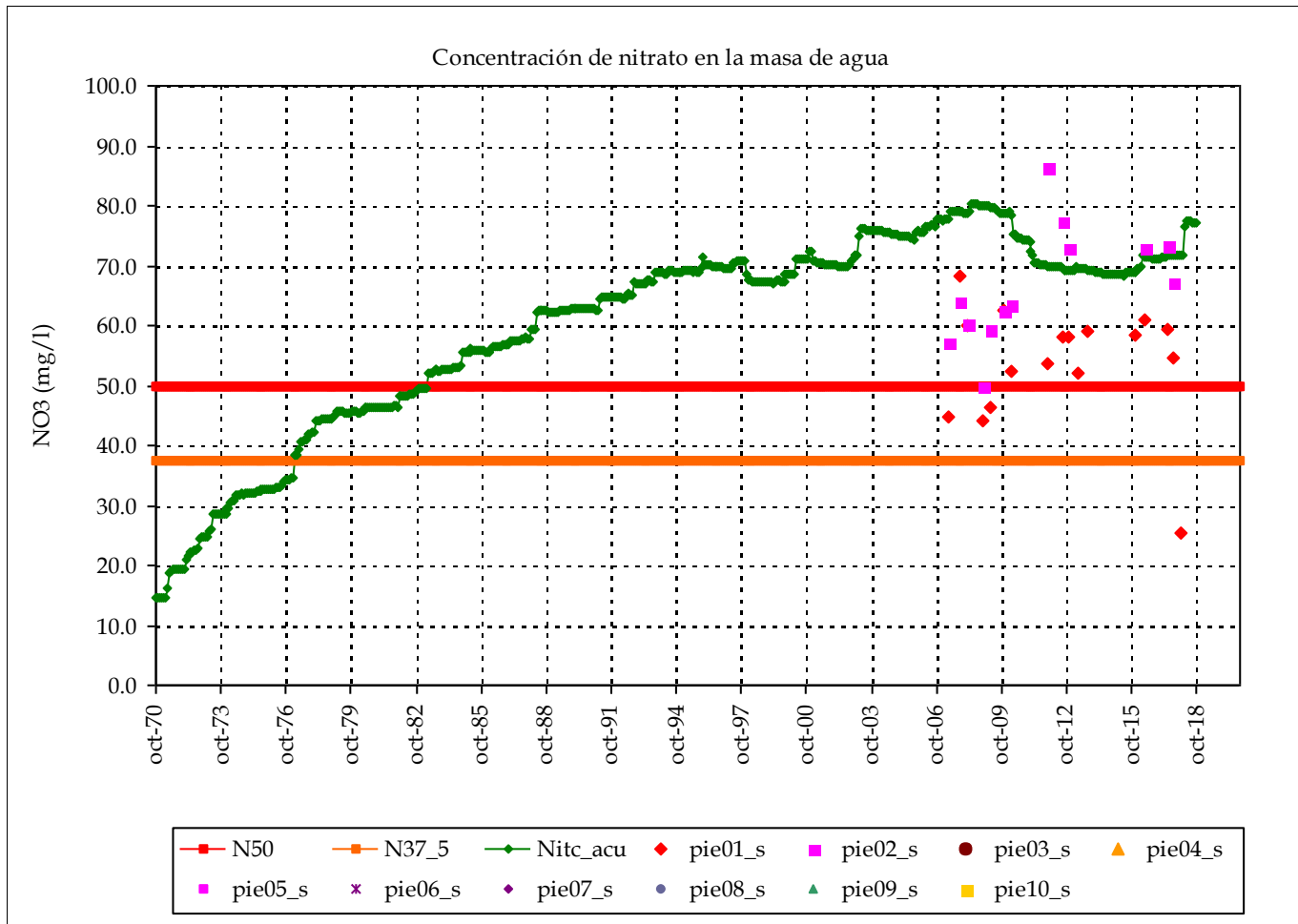


Masa de agua subterránea: Páramo de Astudillo (alto, Pisuerga)

Superf km2: 111

DUERO

codigo masa subterránea 2102540



	Punto 1	Punto 2
Nombre:	CA0225001	CA0225002

Nivel medio:	53.5	67.6
Nivel máx:	68.3	86.5
Nivel min:	25.5	50.0

Nº lecturas:	22	16
Fecha Inicial:	01-abr.-07	01-abr.-07
Fecha Final:	01-ene.-18	01-sep.-17
Rango:	42.80	36.50

**Resultados modelo:**

Nivel medio:	60.1
Nivel máx:	80.5
Nivel min:	14.6
Rango:	65.8
Desv est:	16.3

Punto 1: CA0225001  
 Punto 2: CA0225002  
 Punto 3:  
 Punto 4:

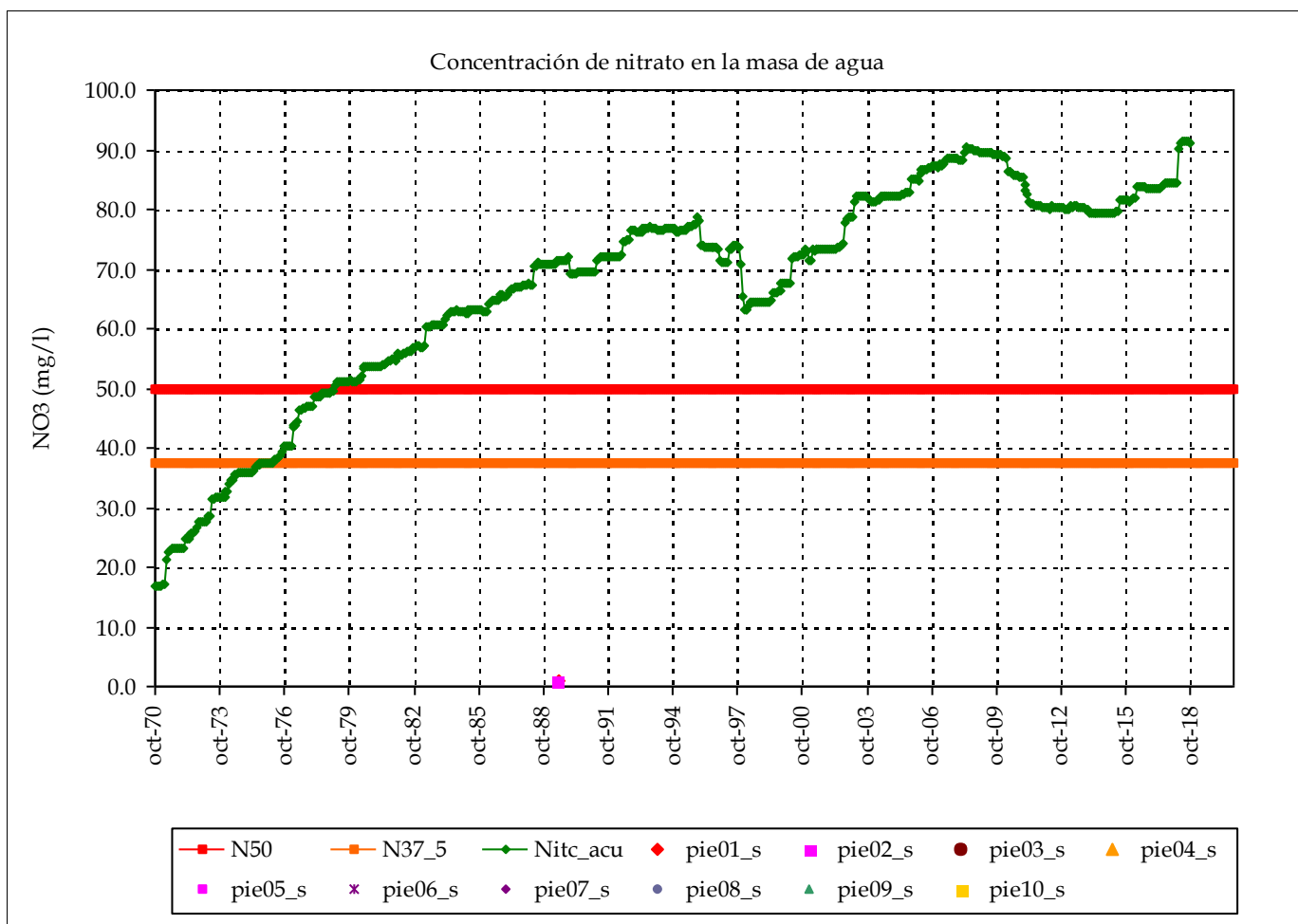
Punto 5:  
 Punto 6:  
 Punto 7:  
 Punto 8:  
 Punto 9:  
 Punto 10:

Masa de agua subterránea: Páramo de Astudillo (medio, Carrión)

Superf km2: 75

DUERO

codigo masa subterránea 2102560



	Punto 1	Punto 2
Nombre:	EG021712-5-4	DUIG000379

Nivel medio:	1.0	1.0
Nivel máx:	1.0	1.0
Nivel min:	1.0	1.0

Nº lecturas:	1	1
Fecha Inicial:	01-jun.-89	01-may.-89
Fecha Final:	01-jun.-89	01-may.-89
Rango:	0.00	0.00

Resultados modelo:

Nivel medio:	67.1
Nivel máx:	91.4
Nivel min:	16.7
Rango:	74.8
Desv est:	18.0

Punto 1: EG021712-5-4  
 Punto 2: DUIG000379  
 Punto 3:  
 Punto 4:

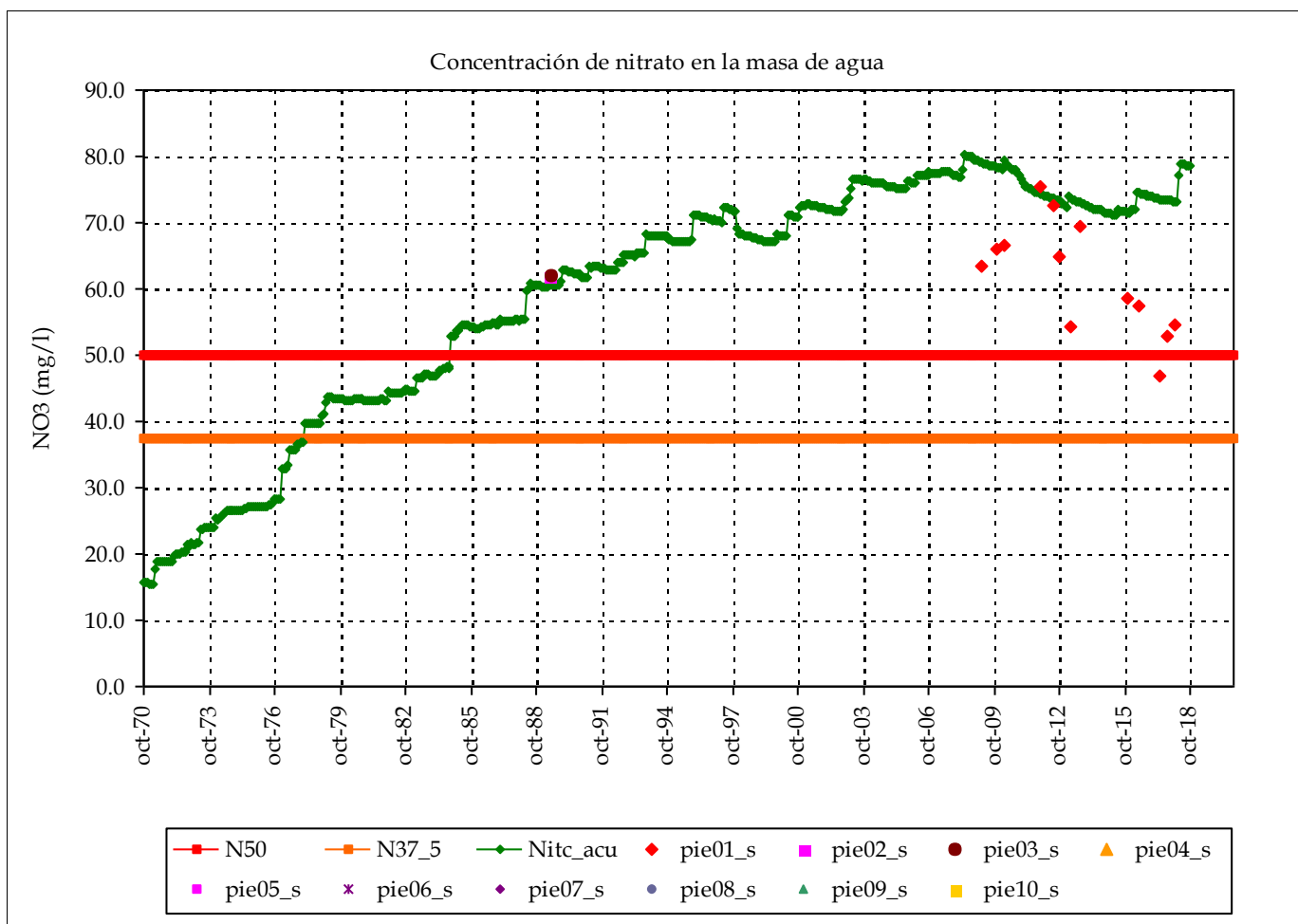
Punto 5:  
 Punto 6:  
 Punto 7:  
 Punto 8:  
 Punto 9:  
 Punto 10:

Masa de agua subterránea: Páramo de Astudillo (bajo, Pisuerga)

Superf km2: 155

DUERO

codigo masa subterránea 2102580



	Punto 1	Punto 2
Nombre:	CA0225005	DUIG000115

Nivel medio:	59.6	62.0
Nivel máx:	75.5	62.0
Nivel mín:	46.8	62.0

Nº lecturas:	18	1
Fecha Inicial:	01-mar.-09	01-may.-89
Fecha Final:	01-ene.-18	01-may.-89
Rango:	28.70	0.00

**Resultados modelo:**

Nivel medio:	59.2
Nivel máx:	80.2
Nivel mín:	15.5
Rango:	64.7
Desv est:	18.2

Punto 1: CA0225005  
 Punto 2: DUIG000115  
 Punto 3: EG021712-5-3  
 Punto 4:

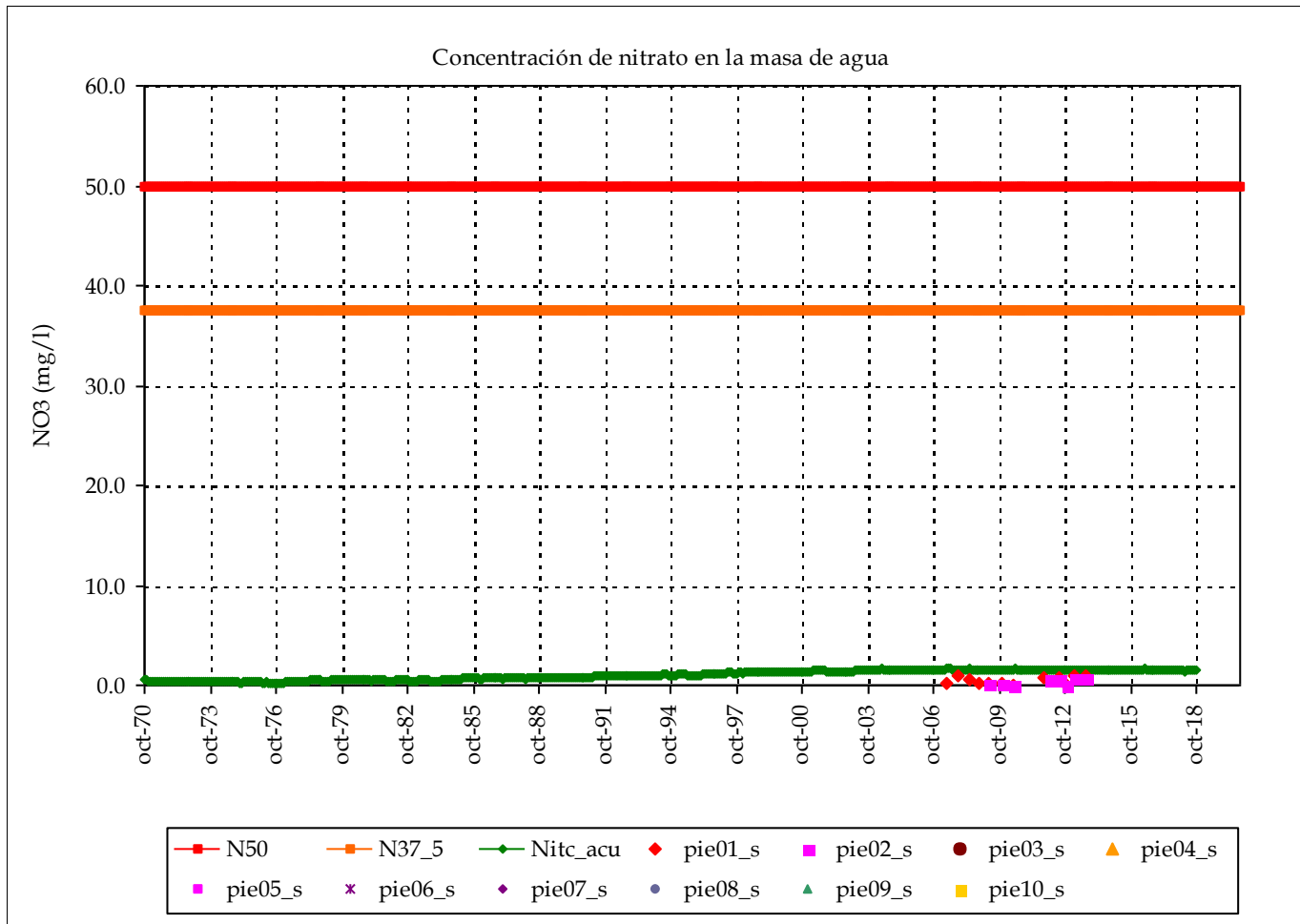
Punto 5:  
 Punto 6:  
 Punto 7:  
 Punto 8:  
 Punto 9:  
 Punto 10:

Masa de agua subterránea: Sierra de Cameros (embalse Cuerda del Pozo)

Superf km2: 515

DUERO

codigo masa subterránea 2102710



	Punto 1	Punto 2
Nombre:	CA0227004	CA0227009

Nivel medio:	0.5	0.4
Nivel máx:	1.0	0.9
Nivel min:	0.0	0.0

Nº lecturas:	12	8
Fecha Inicial:	01-may.-07	01-abr.-09
Fecha Final:	01-sep.-13	01-sep.-13
Rango:	1.04	0.85

Resultados modelo:

Nivel medio:	1.0
Nivel máx:	1.6
Nivel min:	0.2
Rango:	1.4
Desv est:	0.5

Punto 1: CA0227004  
 Punto 2: CA0227009  
 Punto 3:  
 Punto 4:

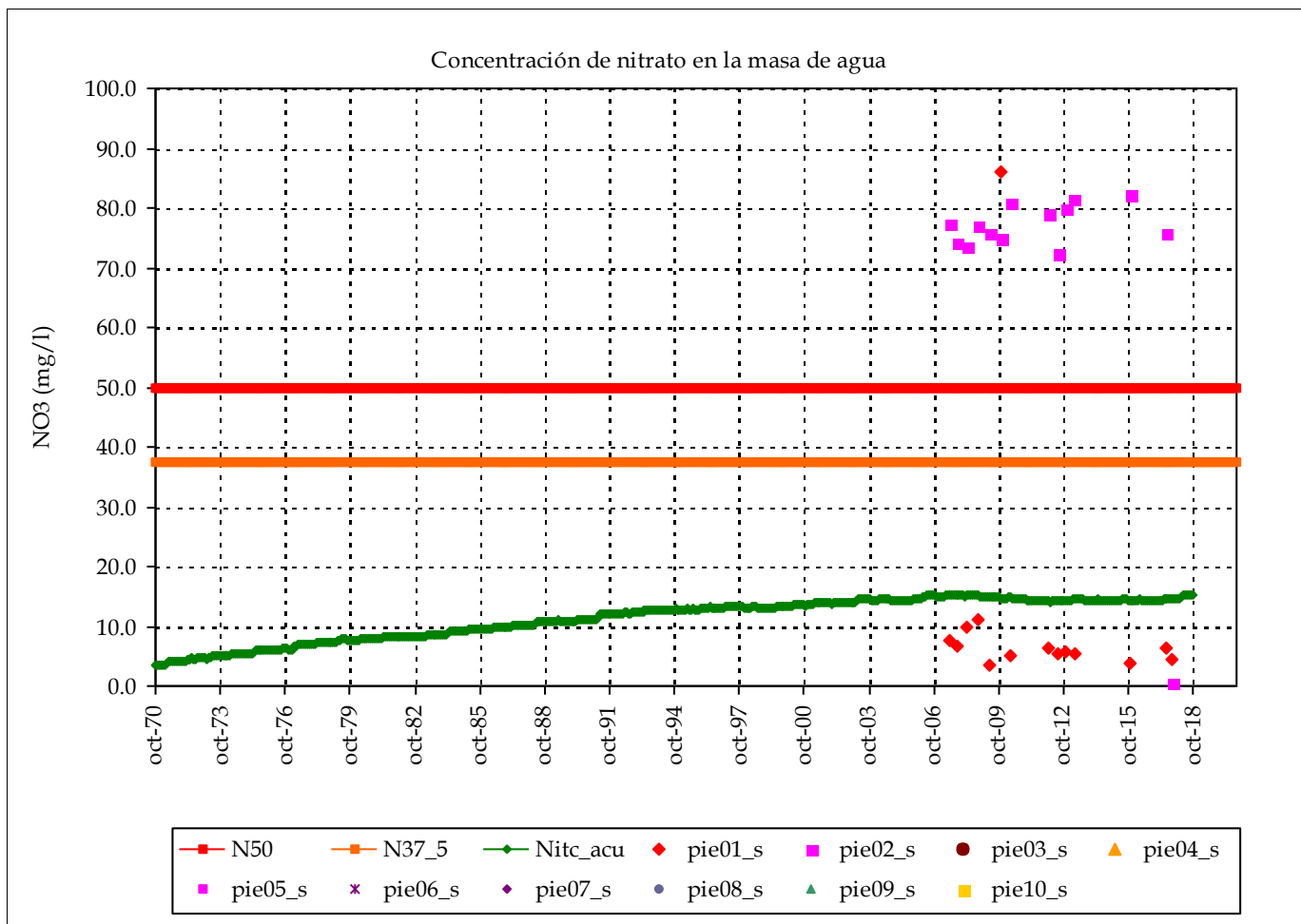
Punto 5:  
 Punto 6:  
 Punto 7:  
 Punto 8:  
 Punto 9:  
 Punto 10:

Masa de agua subterránea: Sierra de Cameros (río Duero en Garay)

Superf km2: 662

DUERO

codigo masa subterránea 2102720



Nombre: **Punto 1** CA0227007 **Punto 2** CA0227008

Nivel medio:	10.7	68.6
Nivel máx:	86.0	82.3
Nivel min:	3.4	0.7

Nº lecturas: 17 17  
 Fecha Inicial: 01-jun.-07 01-jun.-07  
 Fecha Final: 01-oct.-17 01-oct.-17  
 Rango: 82.60 81.61

Resultados modelo:

Nivel medio:	11.3
Nivel máx:	15.3
Nivel min:	3.4
Rango:	11.9
Desv est:	3.4

Punto 1: CA0227007  
 Punto 2: CA0227008  
 Punto 3:  
 Punto 4:

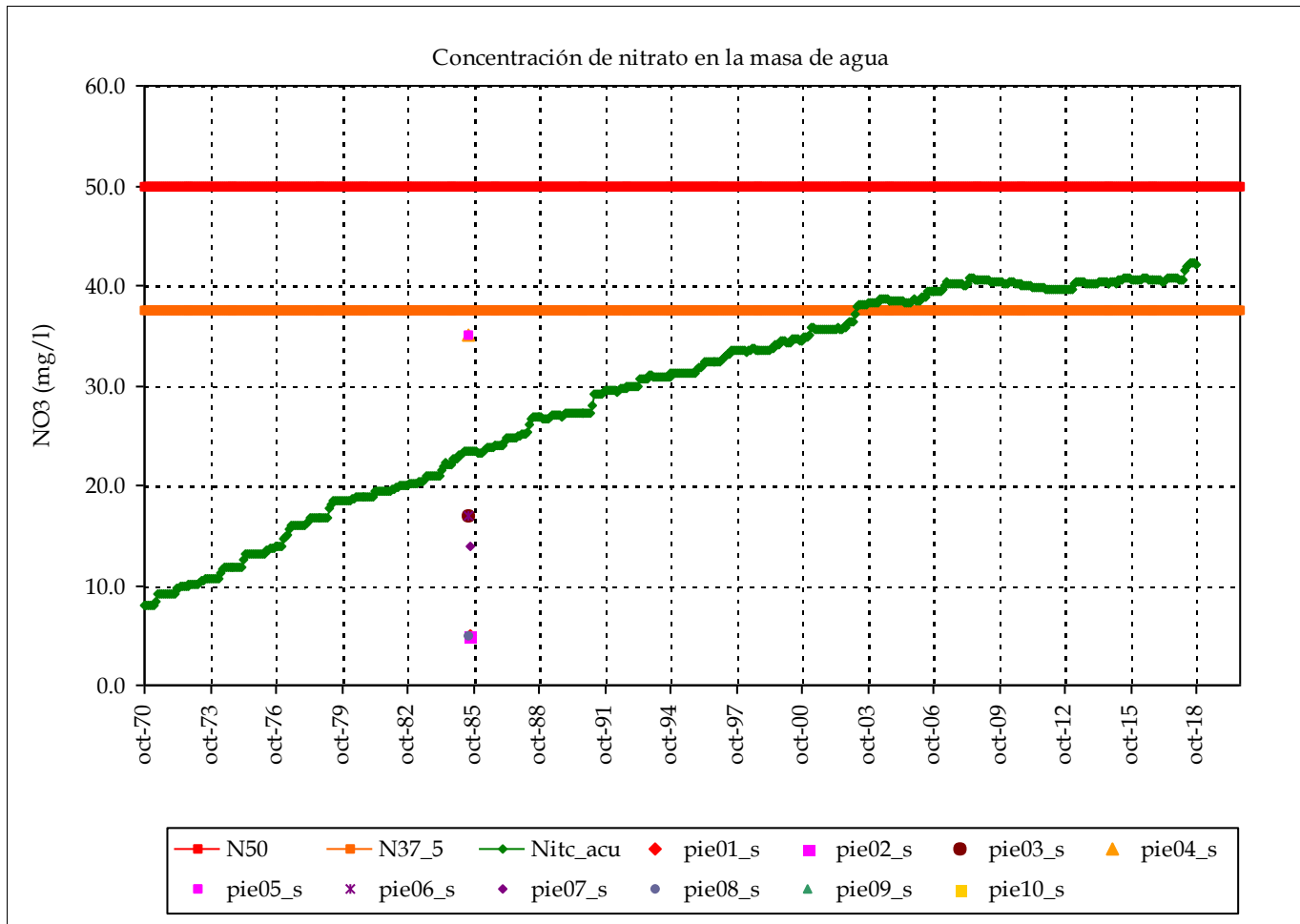
Punto 5:  
 Punto 6:  
 Punto 7:  
 Punto 8:  
 Punto 9:  
 Punto 10:

Masa de agua subterránea: Sierra de Cameros (río Merdancho)

Superf km2: 212

DUERO

codigo masa subterránea 2102730



	Punto 1	Punto 2
Nombre:	EG022314-4-1	DUIG000010

Nivel medio:	5.0	5.0
Nivel máx:	5.0	5.0
Nivel min:	5.0	5.0

Nº lecturas:	1	1
Fecha Inicial:	01-ago.-85	01-jul.-85
Fecha Final:	01-ago.-85	01-jul.-85
Rango:	0.00	0.00

Resultados modelo:

Nivel medio:	29.0
Nivel máx:	42.3
Nivel min:	7.9
Rango:	34.4
Desv est:	10.3

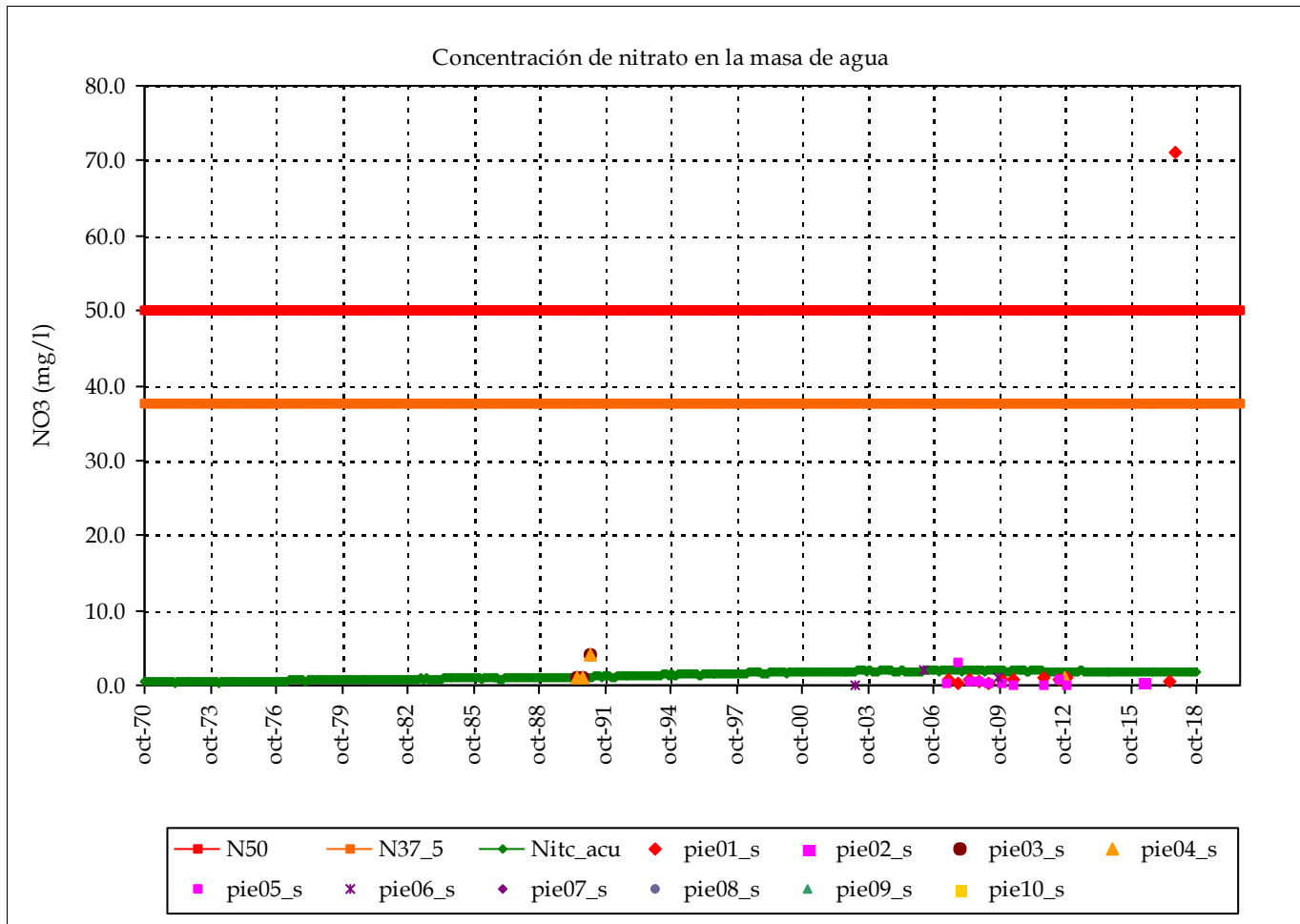
Punto 1:	EG022314-4-1	Punto 5:	EG09231370001	Punto 9:
Punto 2:	DUIG000010	Punto 6:	EG09231370002	Punto 10:
Punto 3:	DUIG000031	Punto 7:	EG09231380003	
Punto 4:	DUIG000038	Punto 8:	EG09231440001	

Masa de agua subterránea: Sierra de Cameros (río Arlanza en Castrovido)

Superf km2: 338

DUERO

codigo masa subterránea 2102750



	Punto 1	Punto 2
Nombre:	CA0227002	211270004

Nivel medio:	10.7	0.5
Nivel máx:	71.0	0.5
Nivel min:	0.3	0.5

Nº lecturas:	14	2
Fecha Inicial:	01-jun.-07	01-abr.-16
Fecha Final:	01-oct.-17	01-abr.-16
Rango:	70.75	0.00

Resultados modelo:

Nivel medio:	1.3
Nivel máx:	2.0
Nivel min:	0.4
Rango:	1.6
Desv est:	0.5

Punto 1:	CA0227002	Punto 5:	CA0227003	Punto 9:
Punto 2:	211270004	Punto 6:	CA09000007	Punto 10:
Punto 3:	DUIG000308	Punto 7:		
Punto 4:	EG09211270004	Punto 8:		

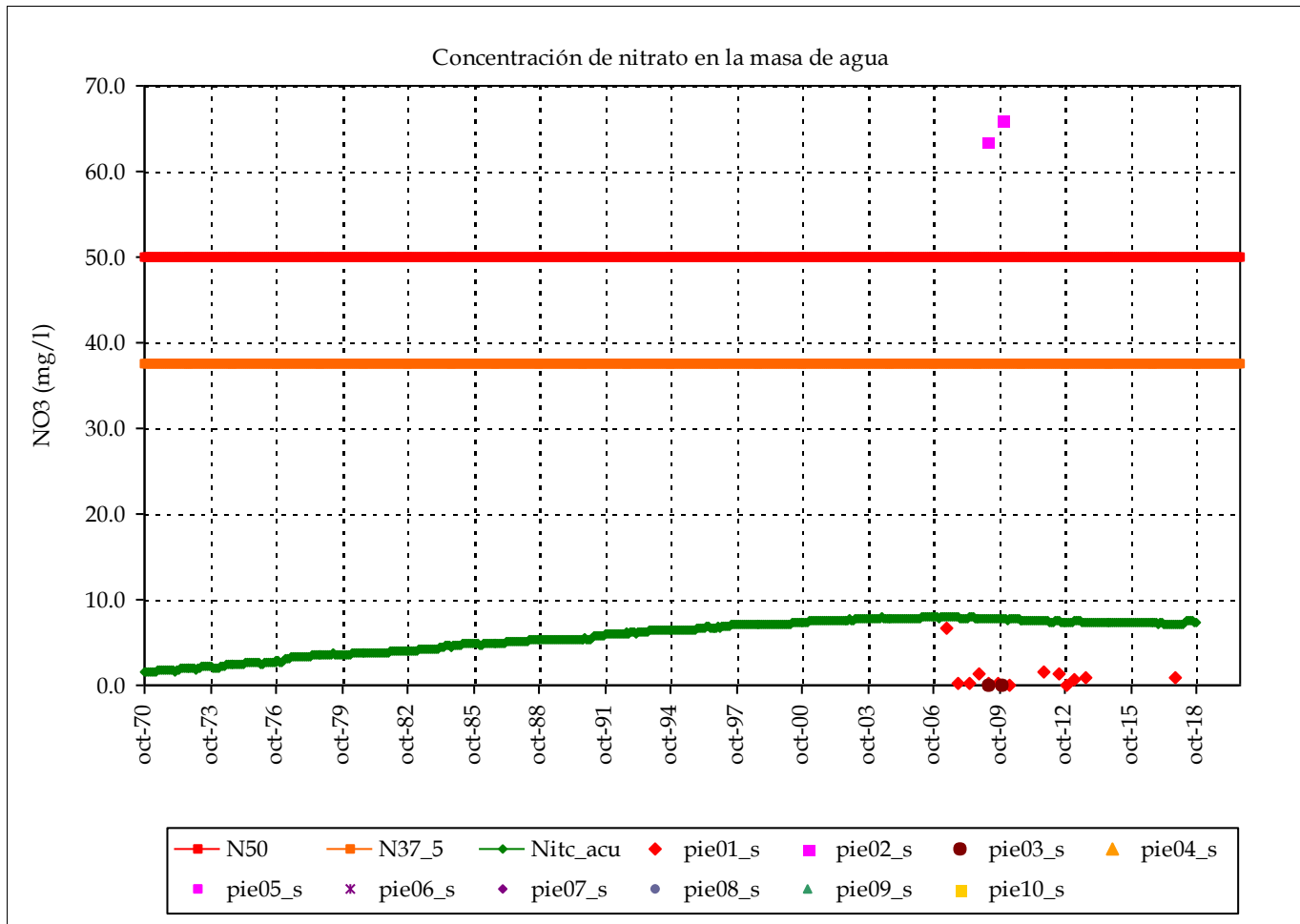
Informe de concentraciones mensuales de nitrato en acuíferos por Demarcaciones, contraste con datos

Masa de agua subterránea: Sierra de Cameros (cabecera río Lobos)

Superf km2: 301

DUERO

codigo masa subterránea 2102760



Nombre: **Punto 1** CA0227005 **Punto 2** CA.02.25.149

Nivel medio:	1.1	64.8
Nivel máx:	6.7	66.0
Nivel min:	0.0	63.5

Nº lecturas: 14 2  
 Fecha Inicial: 01-may.-07 01-mar.-09  
 Fecha Final: 01-oct.-17 01-nov.-09  
 Rango: 6.68 2.50

Resultados modelo:

Nivel medio:	5.7
Nivel máx:	8.0
Nivel min:	1.5
Rango:	6.5
Desv est:	2.0

Punto 1: CA0227005      Punto 5:  
 Punto 2: CA.02.25.149      Punto 6:  
 Punto 3: CA.02.25.150      Punto 7:  
 Punto 4:      Punto 8:  
 Punto 9:  
 Punto 10:

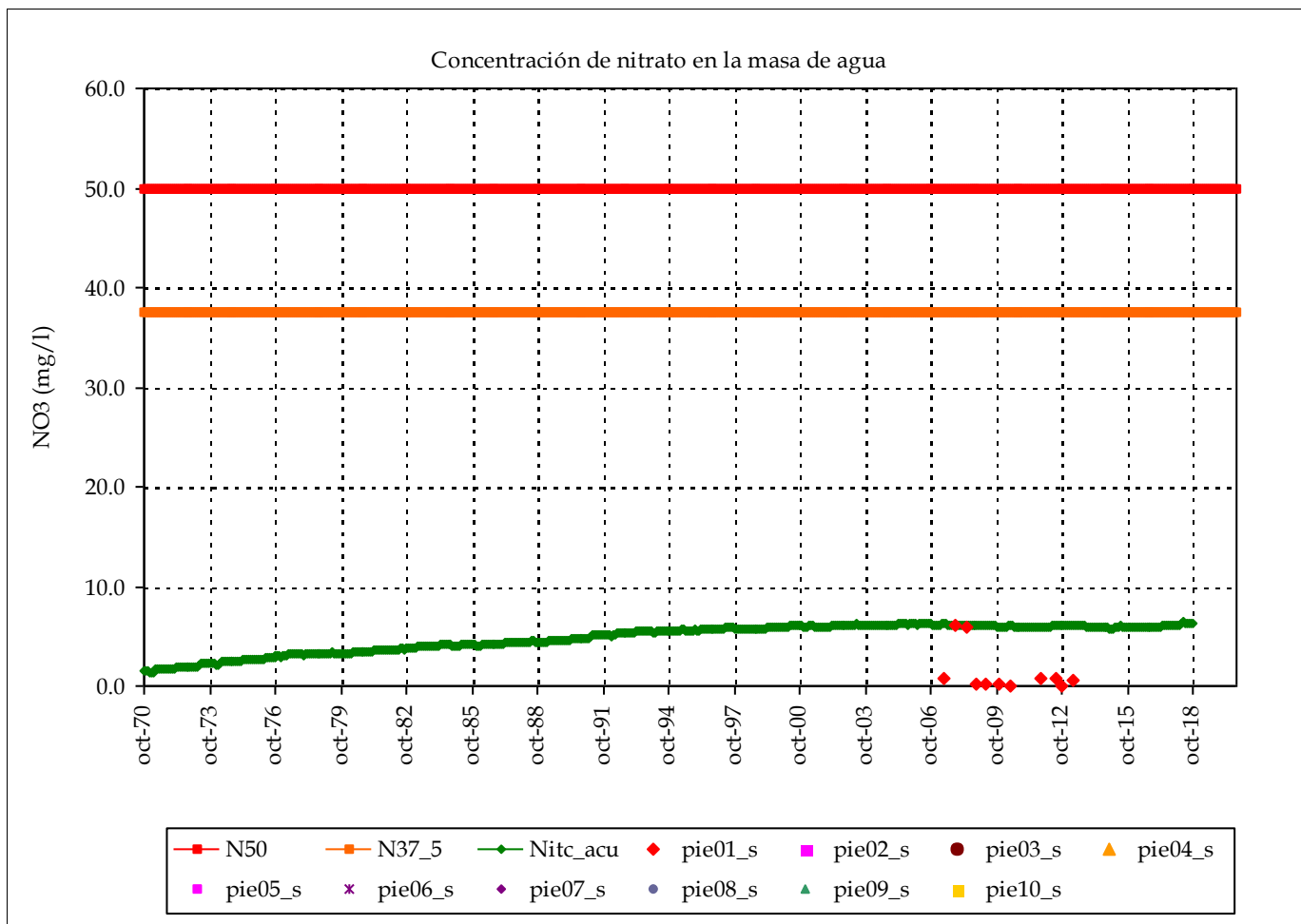


Masa de agua subterránea: Sierra de Cameros (río Arlanza aguas debajo de Castrovido)

Superf km2: 222

DUERO

codigo masa subterránea 2102770



Punto 1 Punto 2  
Nombre: CA0227001

Nivel medio:	1.4
Nivel máx:	6.0
Nivel min:	0.0

Nº lecturas: 11  
Fecha Inicial: 01-may.-07  
Fecha Final: 01-abr.-13  
Rango: 6.03

Resultados modelo:

Nivel medio:	4.8
Nivel máx:	6.4
Nivel min:	1.4
Rango:	5.0
Desv est:	1.4

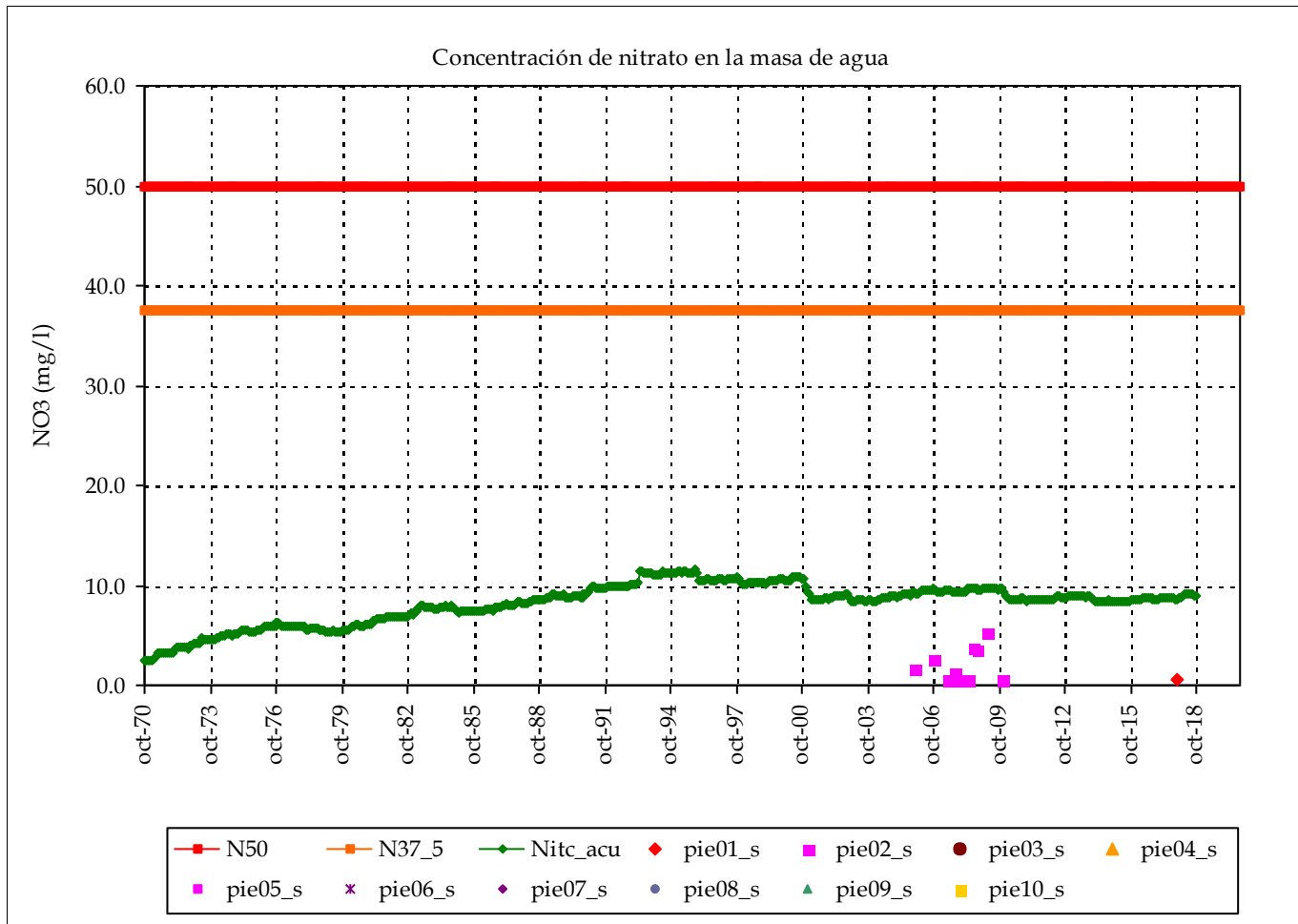
Punto 1: CA0227001      Punto 5:  
Punto 2:                      Punto 6:  
Punto 3:                      Punto 7:  
Punto 4:                      Punto 8:  
Punto 9:  
Punto 10:

Masa de agua subterránea: Verín

Superf km2: 73

DUERO

codigo masa subterránea 2102800



	Punto 1	Punto 2
Nombre:	CA0228001	CA02000010

Nivel medio:	0.5	2.1
Nivel máx:	0.5	5.3
Nivel min:	0.5	0.5

Nº lecturas:	2	10
Fecha Inicial:	01-nov.-17	01-nov.-05
Fecha Final:	01-nov.-17	01-nov.-09
Rango:	0.00	4.80

Resultados modelo:

Nivel medio:	8.2
Nivel máx:	11.6
Nivel min:	2.4
Rango:	9.2
Desv est:	2.0

Punto 1: CA0228001  
 Punto 2: CA02000010  
 Punto 3:  
 Punto 4:

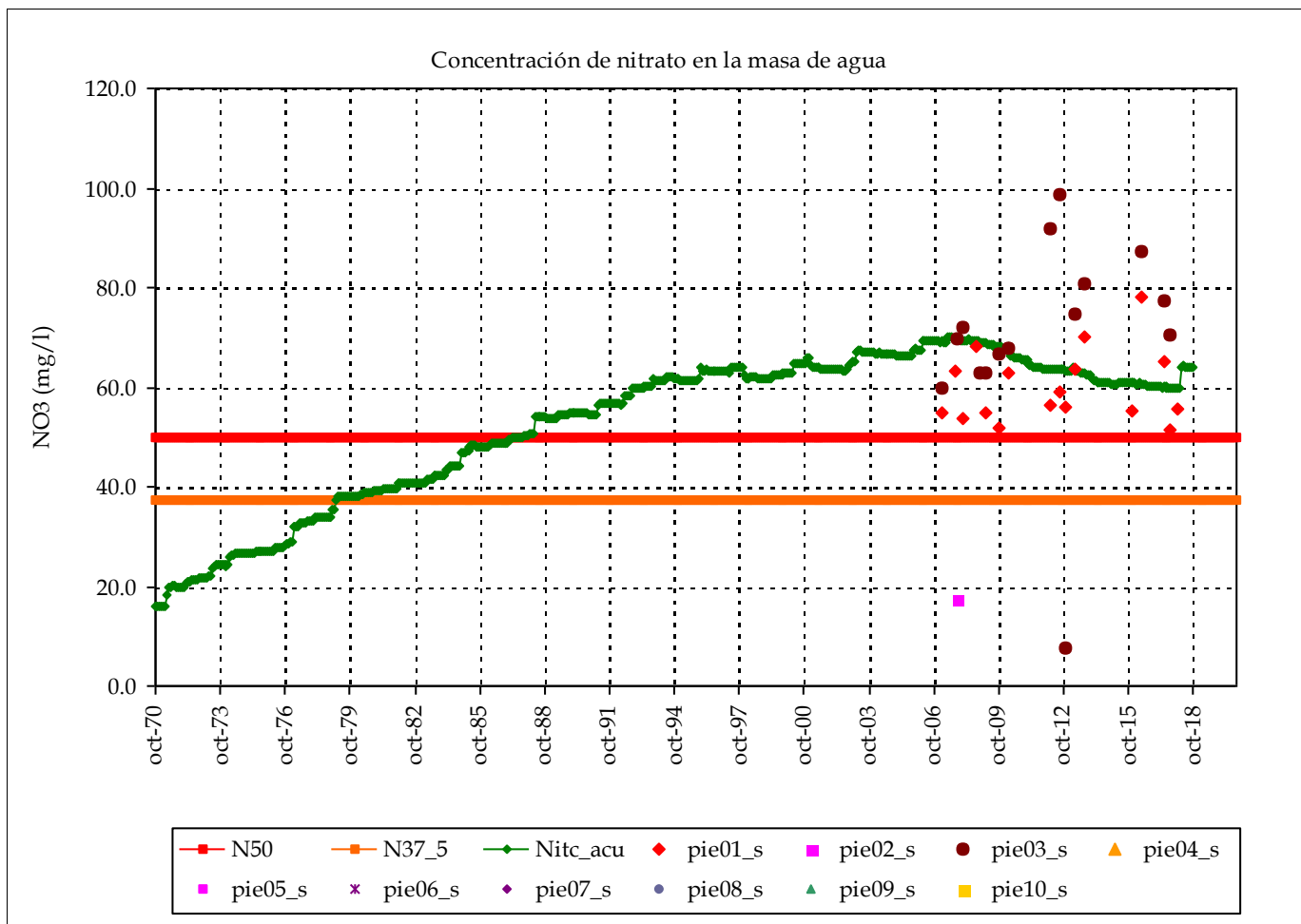
Punto 5:  
 Punto 6:  
 Punto 7:  
 Punto 8:  
 Punto 9:  
 Punto 10:

Masa de agua subterránea: Páramo de Esgueva (cabecera arroyo Cevico)

Superf km2: 411

DUERO

codigo masa subterránea 2102910



Nombre: **Punto 1** CA0229001 **Punto 2** CA.02.27.154

Nivel medio:	60.3	17.4
Nivel máx:	78.1	17.4
Nivel min:	51.4	17.4

Nº lecturas: 22 1  
 Fecha Inicial: 01-feb.-07 01-nov.-07  
 Fecha Final: 01-ene.-18 01-nov.-07  
 Rango: 26.70 0.00

Resultados modelo:

Nivel medio:	52.7
Nivel máx:	70.1
Nivel min:	15.8
Rango:	54.3
Desv est:	14.9

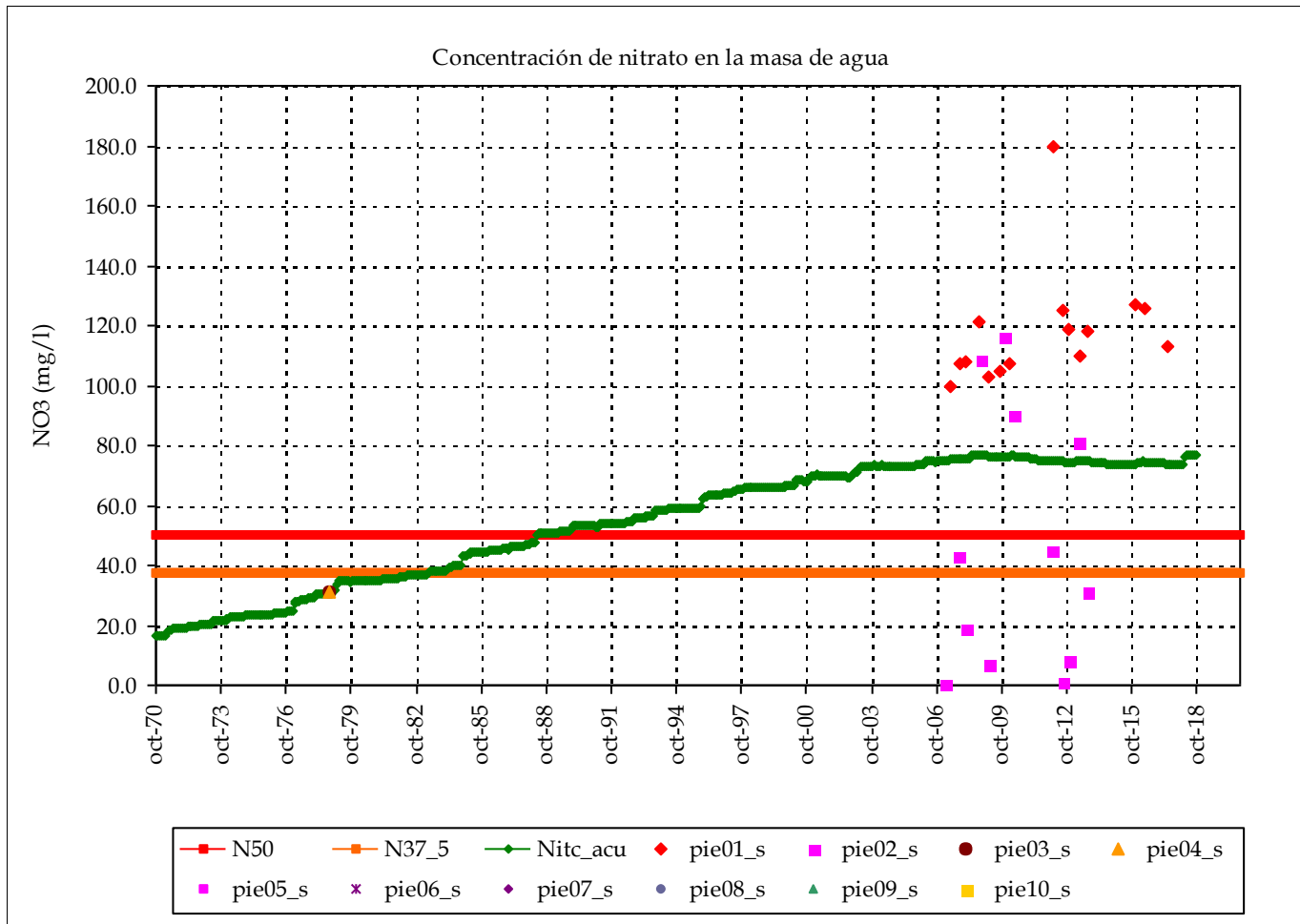
Punto 1: CA0229001      Punto 5:  
 Punto 2: CA.02.27.154      Punto 6:  
 Punto 3: CA0229003      Punto 7:  
 Punto 4:      Punto 8:  
 Punto 9:  
 Punto 10:

Masa de agua subterránea: Páramo de Esgueva (aporte al Pisuerga)

Superf km2: 725

DUERO

codigo masa subterránea 2102930



Nombre: **Punto 1** CA0229002 **Punto 2** CA0267001

Nivel medio:	118.6	46.0
Nivel máx:	179.5	116.5
Nivel min:	99.4	0.6

Nº lecturas: 18 12

Fecha Inicial: 01-may.-07 01-feb.-07

Fecha Final: 01-may.-17 01-sep.-13

Rango: 80.10 115.86

Resultados modelo:

Nivel medio:	54.8
Nivel máx:	77.0
Nivel min:	16.5
Rango:	60.5
Desv est:	19.4

Punto 1: CA0229002      Punto 5:

Punto 2: CA0267001      Punto 6:

Punto 3: DUIG000489      Punto 7:

Punto 4: EG021714-1-3      Punto 8:

Punto 9:

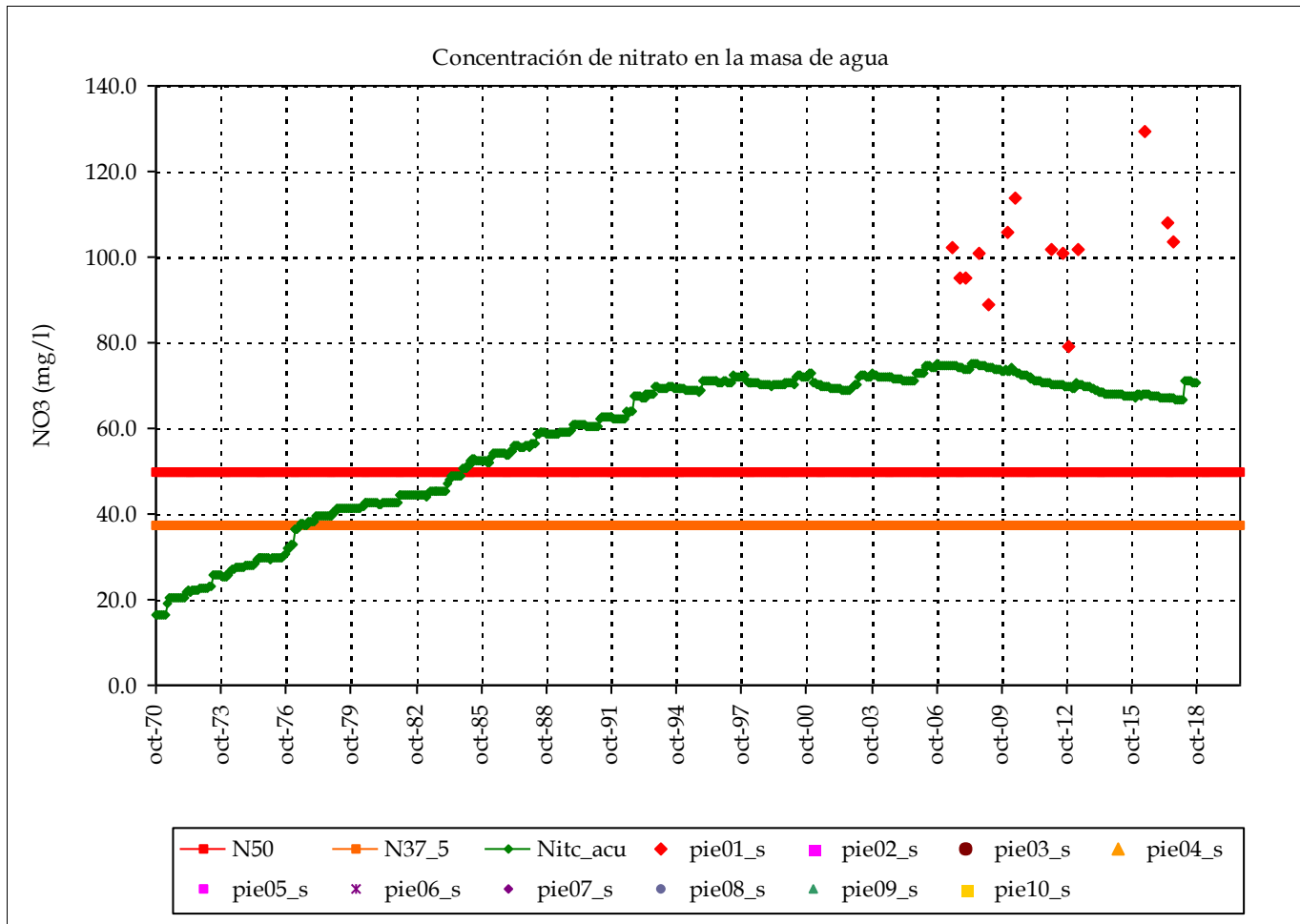
Punto 10:

Masa de agua subterránea: Páramo de Esgueva (cabecera del Esgueva)

Superf km2: 340

DUERO

codigo masa subterránea 2102950



Nombre: CA0229005

Nivel medio: 104.0  
 Nivel máx: 129.2  
 Nivel min: 79.0

Nº lecturas: 17  
 Fecha Inicial: 01-jun.-07  
 Fecha Final: 01-sep.-17  
 Rango: 50.20

Resultados modelo:

Nivel medio: 58.0  
 Nivel máx: 75.3  
 Nivel min: 16.4  
 Rango: 58.8  
 Desv est: 16.7

Punto 1: CA0229005  
 Punto 2:  
 Punto 3:  
 Punto 4:

Punto 5:  
 Punto 6:  
 Punto 7:  
 Punto 8:

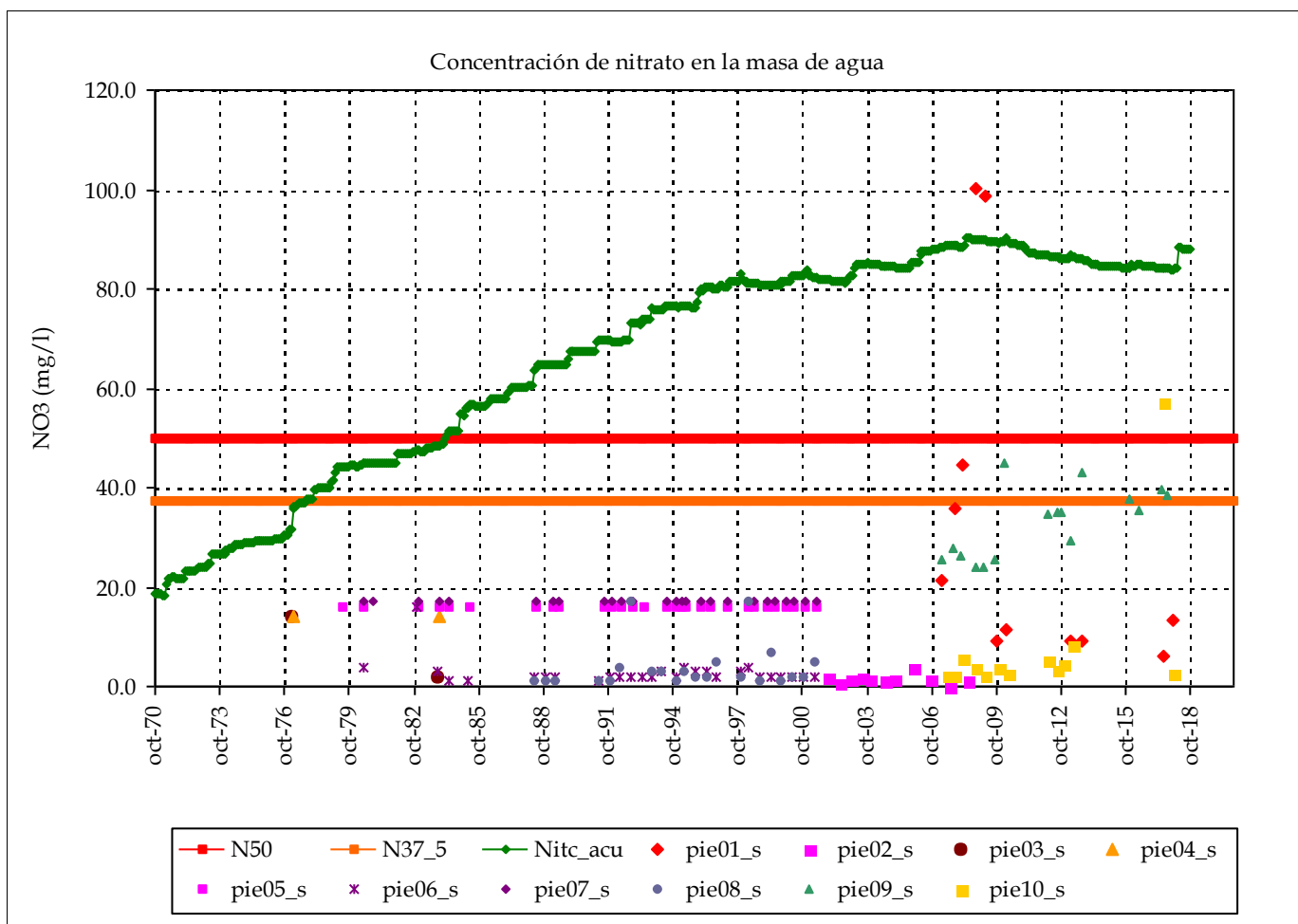
Punto 9:  
 Punto 10:

Masa de agua subterránea: Páramo de Esgueva (medio y bajo Esgueva)

Superf km2: 621

DUERO

codigo masa subterránea 2102970



	Punto 1	Punto 2
Nombre:	CA0267004	CA0208037

Nivel medio:	29.1	1.5
Nivel máx:	100.1	4.0
Nivel min:	6.2	0.0

Nº lecturas:	13	11
Fecha Inicial:	01-mar.-07	01-dic.-01
Fecha Final:	01-dic.-17	01-jun.-08
Rango:	93.90	4.00

Resultados modelo:

Nivel medio:	66.4
Nivel máx:	90.5
Nivel min:	18.5
Rango:	72.0
Desv est:	21.8

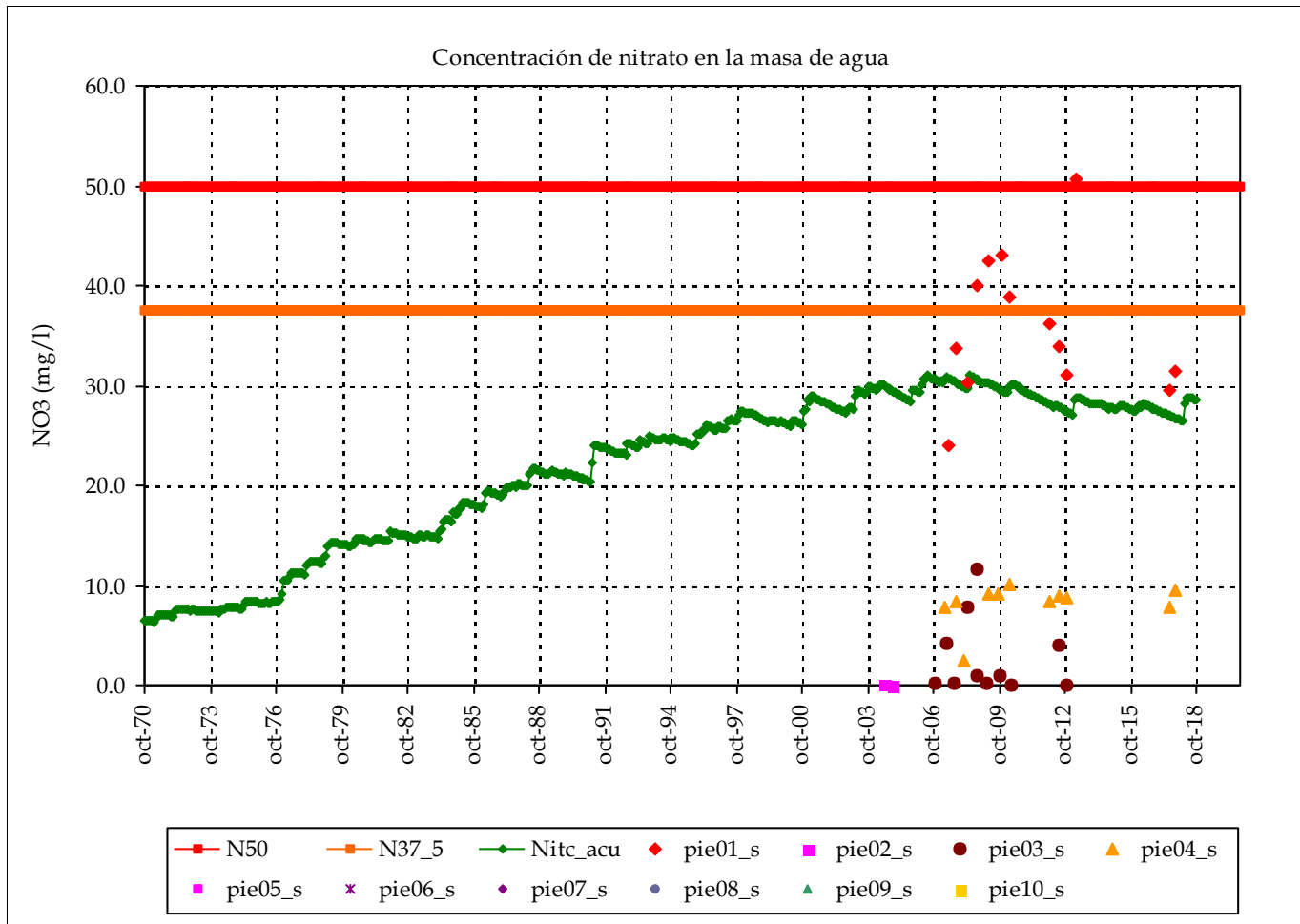
Punto 1:	CA0267004	Punto 5:	EG021714-6-17	Punto 9:	CA0229006
Punto 2:	CA0208037	Punto 6:	DUIG000057	Punto 10:	CA0267006
Punto 3:	DUIG000059	Punto 7:	EG021714-2-1		
Punto 4:	EG021714-6-4	Punto 8:	DUIG000011		

Masa de agua subterránea: Aranda de Duero (río Duero en Gormaz)

Superf km2: 344

DUERO

codigo masa subterránea 2103010



	Punto 1	Punto 2
Nombre:	CA0230006	CA0200N-45

Nivel medio:	35.1	0.1
Nivel máx:	50.7	0.2
Nivel min:	24.0	0.0

Nº lecturas:	15	2
Fecha Inicial:	01-jun.-07	01-jun.-04
Fecha Final:	01-oct.-17	01-nov.-04
Rango:	26.70	0.17

Resultados modelo:

Nivel medio:	21.7
Nivel máx:	31.1
Nivel min:	6.4
Rango:	24.7
Desv est:	7.7

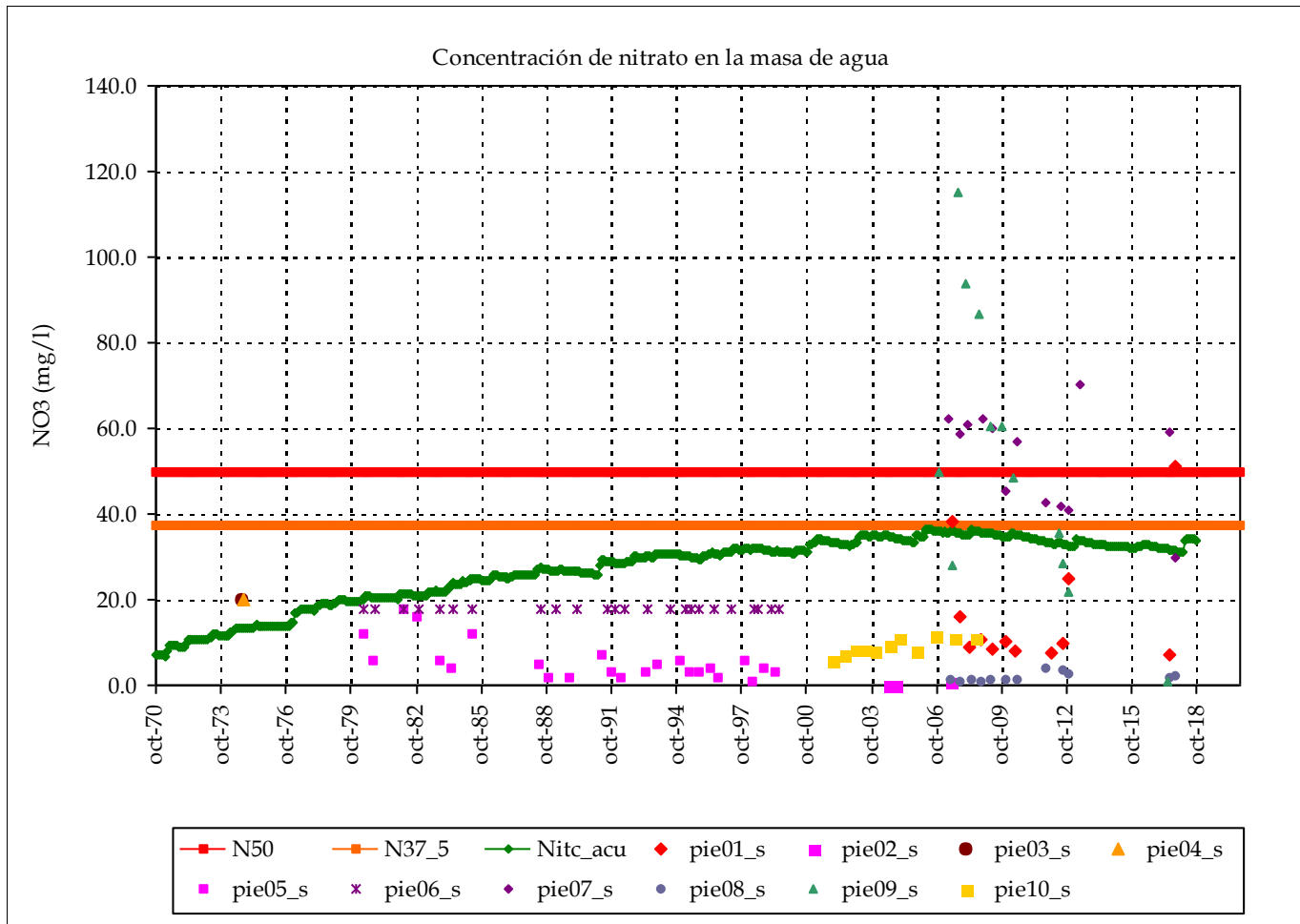
Punto 1:	CA0230006	Punto 5:	Punto 9:
Punto 2:	CA0200N-45	Punto 6:	Punto 10:
Punto 3:	CA0230007	Punto 7:	
Punto 4:	CA0230012	Punto 8:	

Masa de agua subterránea: Aranda de Duero (río Arandilla)

Superf km2: 663

DUERO

codigo masa subterránea 2103020



Nombre: Punto 1 CA0230005 Punto 2 CA0200N-34

Nivel medio:	18.5	0.3
Nivel máx:	51.0	0.8
Nivel min:	7.1	0.0

Nº lecturas: 14 3  
 Fecha Inicial: 01-jun.-07 01-jun.-04  
 Fecha Final: 01-oct.-17 01-may.-07  
 Rango: 43.90 0.72

Resultados modelo:

Nivel medio:	27.0
Nivel máx:	36.6
Nivel min:	6.9
Rango:	29.7
Desv est:	7.8

Punto 1:	CA0230005	Punto 5:	DUIG000318	Punto 9:	CA0230004
Punto 2:	CA0200N-34	Punto 6:	EG021914-8-1	Punto 10:	CA0209047
Punto 3:	DUIG000523	Punto 7:	CA0230009		
Punto 4:	EG021914-7-8	Punto 8:	CA0230010		

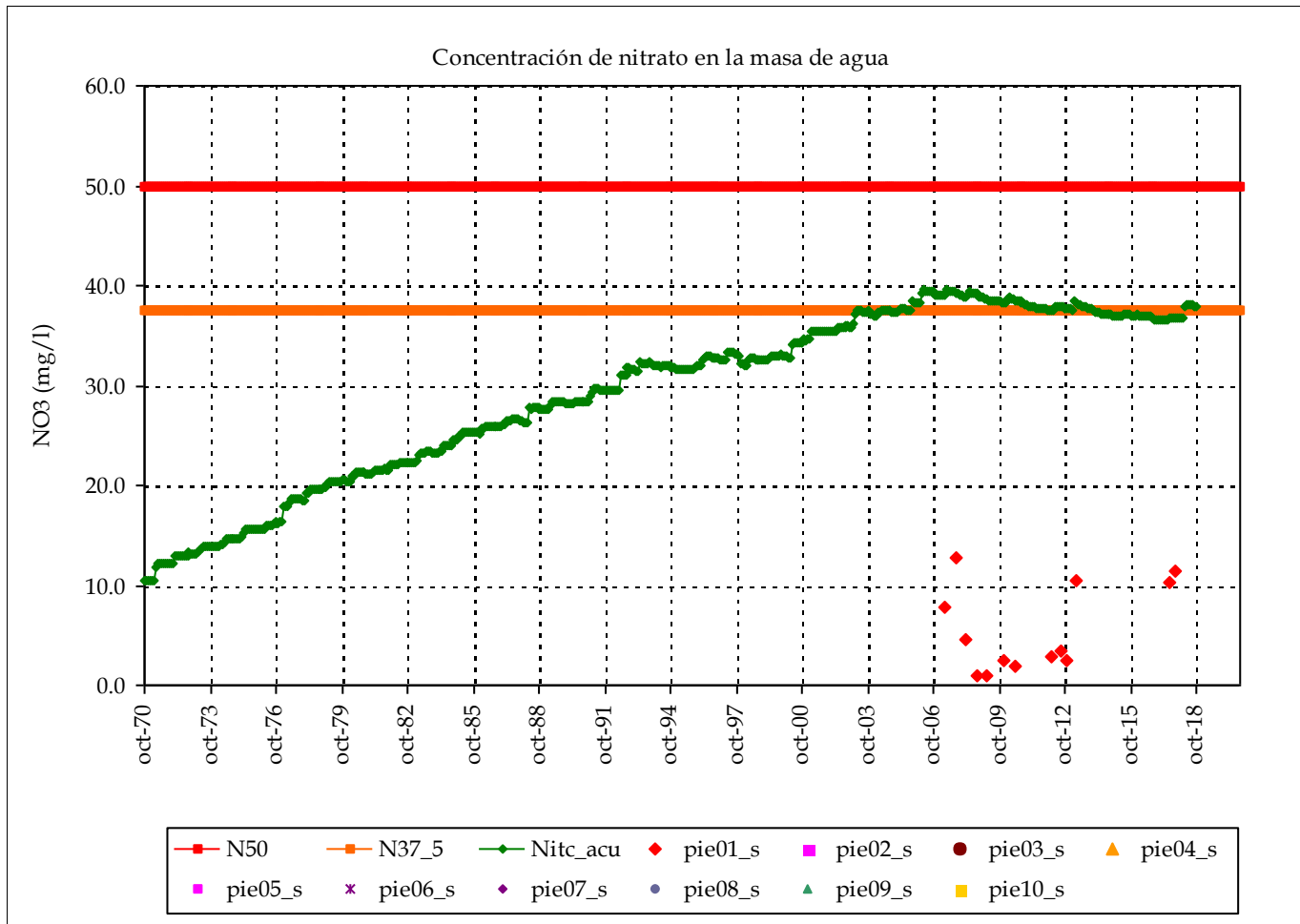


Masa de agua subterránea: Aranda de Duero (río Duero en Aranda)

Superf km2: 93

DUERO

codigo masa subterránea 2103030



Nombre: **Punto 1** CA0230008 **Punto 2**

Nivel medio:	6.3
Nivel máx:	12.7
Nivel min:	0.9

Nº lecturas: 15  
 Fecha Inicial: 01-abr-07  
 Fecha Final: 01-oct-17  
 Rango: 11.80

**Resultados modelo:**

Nivel medio:	29.3
Nivel máx:	39.6
Nivel min:	10.5
Rango:	29.1
Desv est:	8.5

**Punto 1:** CA0230008  
**Punto 2:**  
**Punto 3:**  
**Punto 4:**

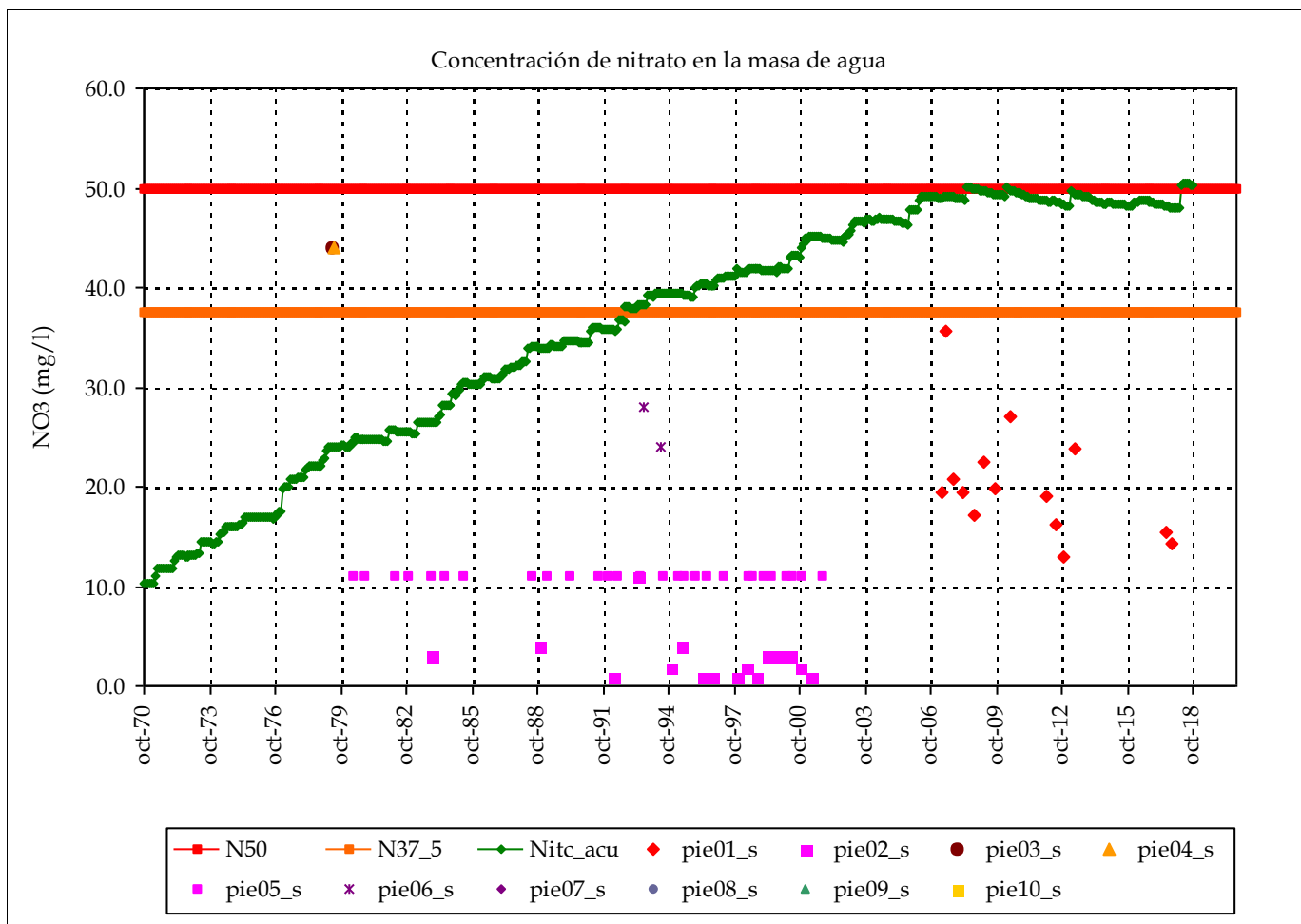
**Punto 5:**  
**Punto 6:**  
**Punto 7:**  
**Punto 8:**  
**Punto 9:**  
**Punto 10:**

Masa de agua subterránea: Aranda de Duero (río Duero en Roa)

Superf km2: 438

DUERO

codigo masa subterránea 2103050



Nombre: Punto 1 CA0230003 Punto 2 DUIG000240

Nivel medio:	19.6	2.7
Nivel máx:	35.6	11.0
Nivel min:	13.0	1.0

Nº lecturas: 16 16  
 Fecha Inicial: 01-abr.-07 01-nov.-83  
 Fecha Final: 01-oct.-17 01-abr.-01  
 Rango: 22.60 10.00

Resultados modelo:

Nivel medio:	36.1
Nivel máx:	50.6
Nivel min:	10.3
Rango:	40.3
Desv est:	12.1

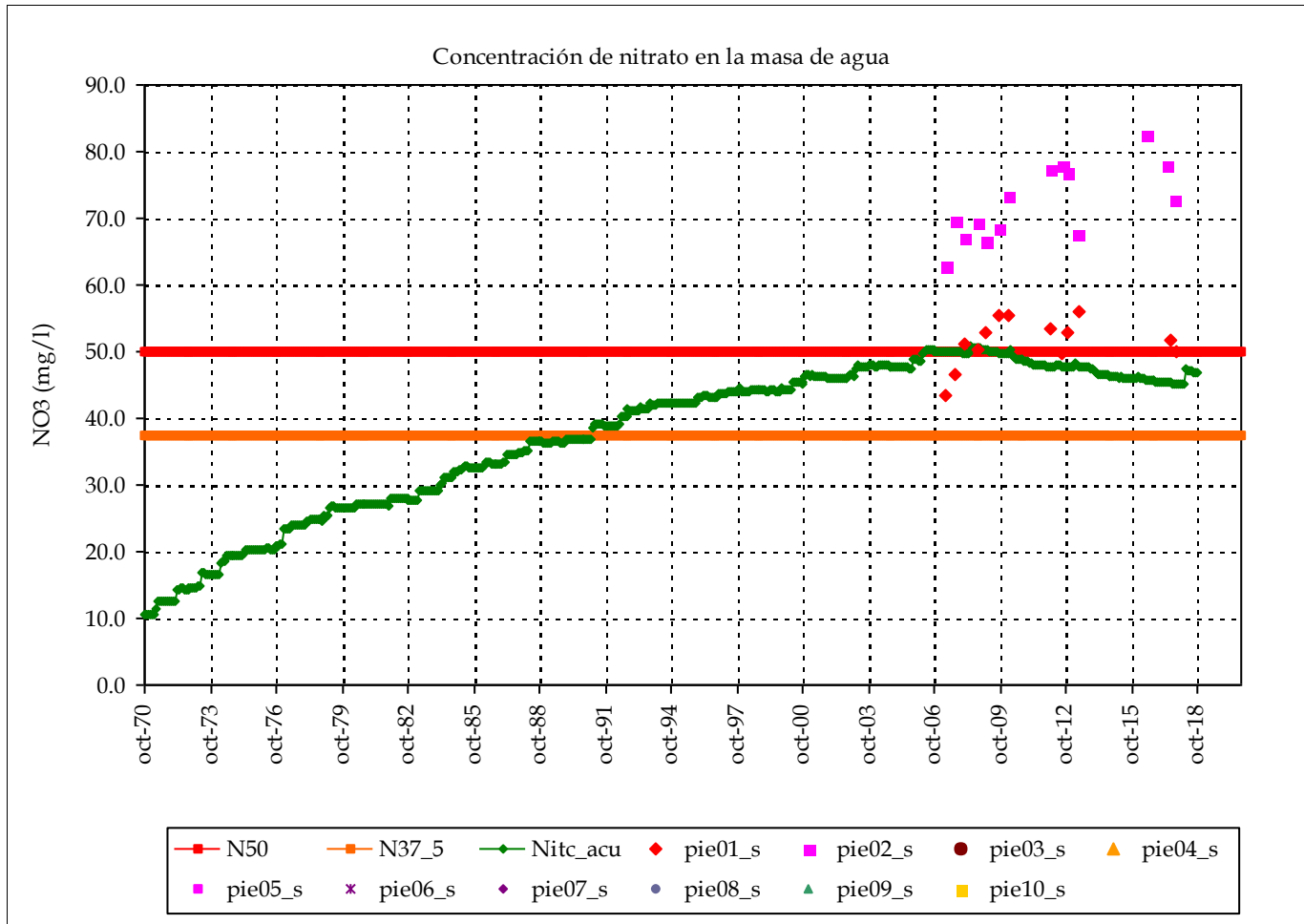
Punto 1: CA0230003      Punto 5: EG021914-5-1      Punto 9:  
 Punto 2: DUIG000240      Punto 6: EG0202-09-2      Punto 10:  
 Punto 3: DUIG000329      Punto 7:  
 Punto 4: EG021914-3-1      Punto 8:

Masa de agua subterránea: Aranda de Duero (cabecera río Esqueva)

Superf km2: 420

DUERO

codigo masa subterránea 2103060



	Punto 1	Punto 2
Nombre:	CA0230002	CA0229004

Nivel medio:	51.4	73.2
Nivel máx:	55.9	82.5
Nivel min:	43.3	63.0

Nº lecturas:	15	17
Fecha Inicial:	01-abr.-07	01-abr.-07
Fecha Final:	01-oct.-17	01-sep.-17
Rango:	12.60	19.50

**Resultados modelo:**

Nivel medio:	37.6
Nivel máx:	50.8
Nivel min:	10.5
Rango:	40.3
Desv est:	11.2

Punto 1: CA0230002  
 Punto 2: CA0229004  
 Punto 3:  
 Punto 4:

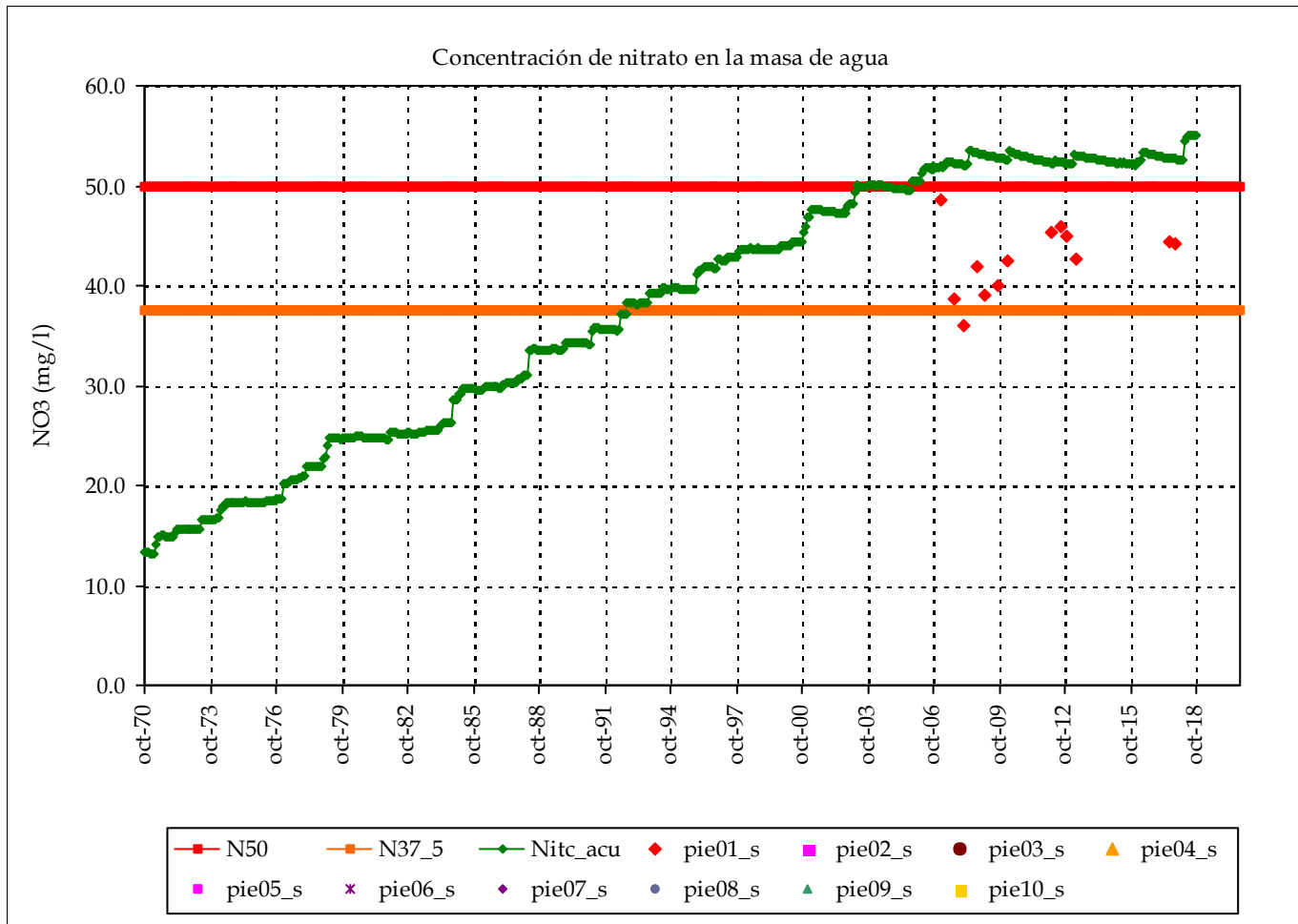
Punto 5:  
 Punto 6:  
 Punto 7:  
 Punto 8:  
 Punto 9:  
 Punto 10:

Masa de agua subterránea: Aranda de Duero (río Franco al río Arlanza)

Superf km2: 334

DUERO

codigo masa subterránea 2103080



Nombre: CA0230011

Nivel medio: 42.9  
 Nivel máx: 48.5  
 Nivel min: 36.0

Nº lecturas: 15  
 Fecha Inicial: 01-feb-07  
 Fecha Final: 01-oct-17  
 Rango: 12.50

Resultados modelo:

Nivel medio: 37.7  
 Nivel máx: 55.1  
 Nivel min: 13.2  
 Rango: 41.9  
 Desv est: 13.1

Punto 1: CA0230011  
 Punto 2:  
 Punto 3:  
 Punto 4:

Punto 5:  
 Punto 6:  
 Punto 7:  
 Punto 8:

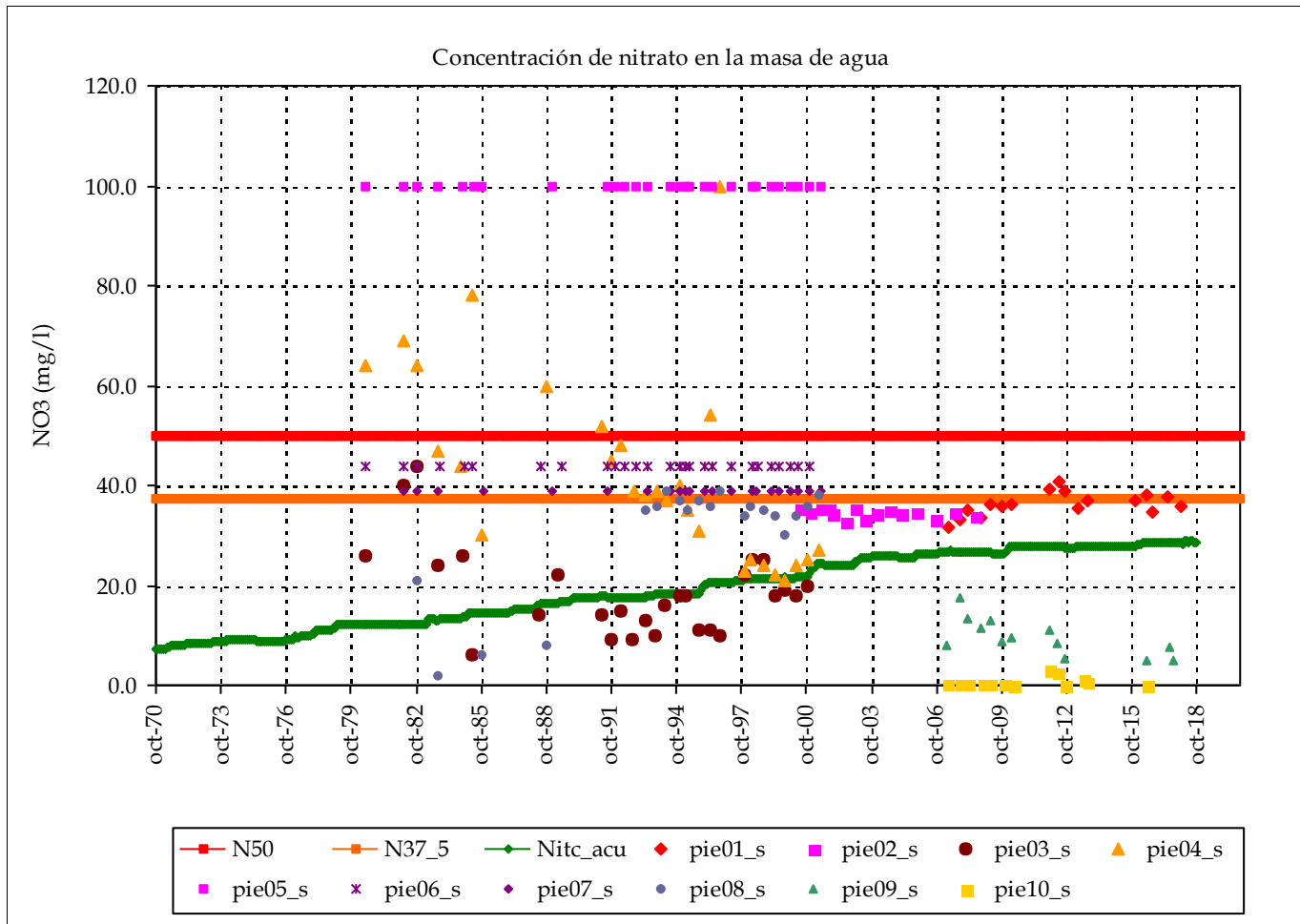
Punto 9:  
 Punto 10:

Masa de agua subterránea: Villafáfila (rio Cea)

Superf km2: 190

DUERO

codigo masa subterránea 2103110



Nombre: Punto 1 CA0231003 Punto 2 CA0206118

Nivel medio:	36.4	34.3
Nivel máx:	40.8	35.6
Nivel min:	31.6	32.9

Nº lecturas: 22 16  
 Fecha Inicial: 01-abr.-07 01-jun.-00  
 Fecha Final: 01-ene.-18 01-jul.-08  
 Rango: 9.20 2.66

Resultados modelo:

Nivel medio:	19.1
Nivel máx:	28.8
Nivel min:	7.3
Rango:	21.5
Desv est:	7.0

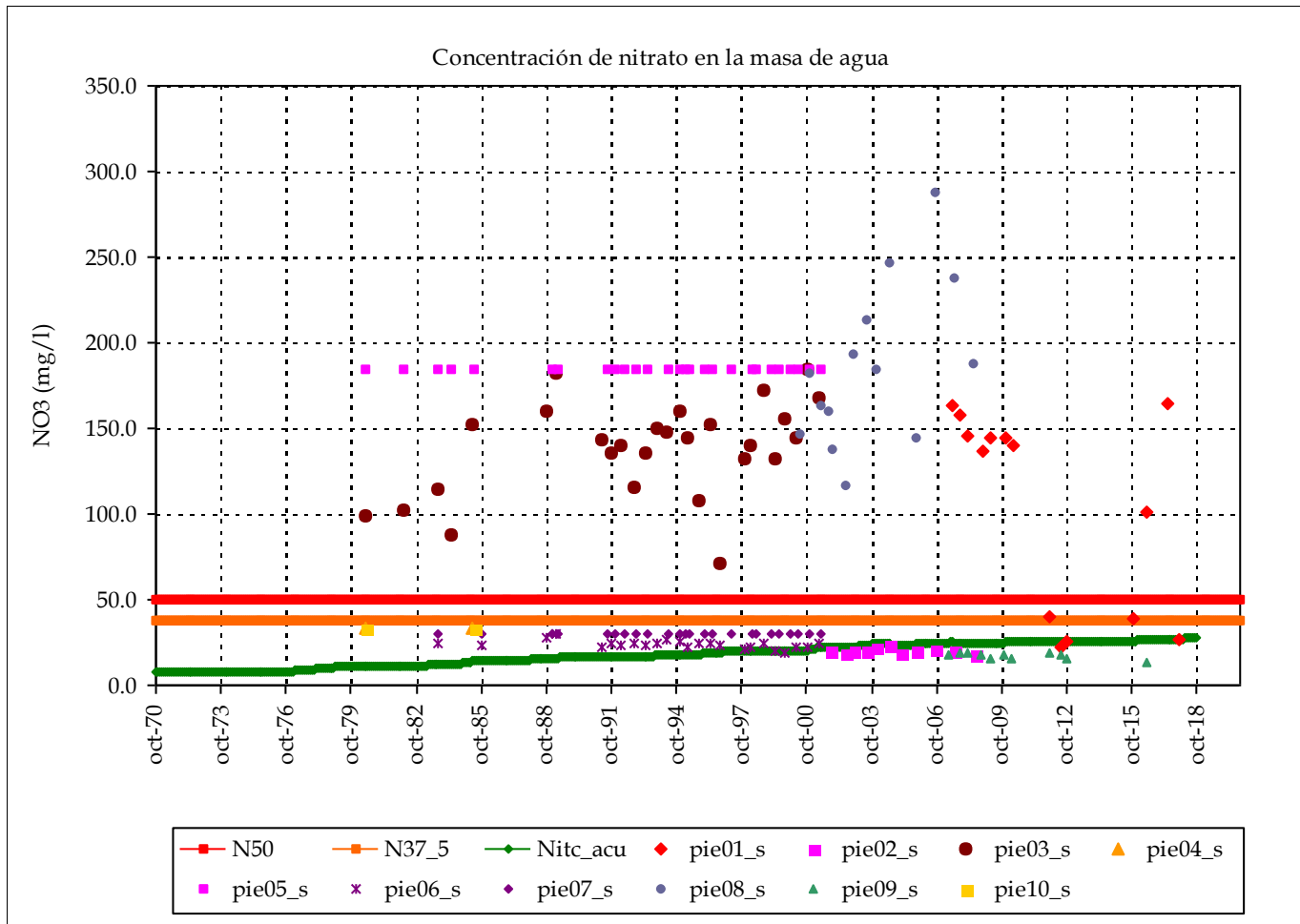
Punto 1:	CA0231003	Punto 5:	EG021313-6-54	Punto 9:	CA0231001
Punto 2:	CA0206118	Punto 6:	EG021412-5-2	Punto 10:	CA0231002
Punto 3:	DUIG000150	Punto 7:	EG021313-3-87		
Punto 4:	DUIG000166	Punto 8:	DUIG000143		

Masa de agua subterránea: Villafáfila (rio Esla)

Superf km2: 152

DUERO

codigo masa subterránea 2103120



Nombre: Punto 1 CA0231013 Punto 2 CA0206122

Nivel medio:	99.0	20.1
Nivel máx:	164.0	22.9
Nivel min:	22.3	17.6

Nº lecturas: 18 11  
 Fecha Inicial: 01-jun.-07 01-nov.-01  
 Fecha Final: 01-dic.-17 01-jul.-08  
 Rango: 141.70 5.30

Resultados modelo:

Nivel medio:	17.9
Nivel máx:	27.4
Nivel min:	7.3
Rango:	20.1
Desv est:	6.4

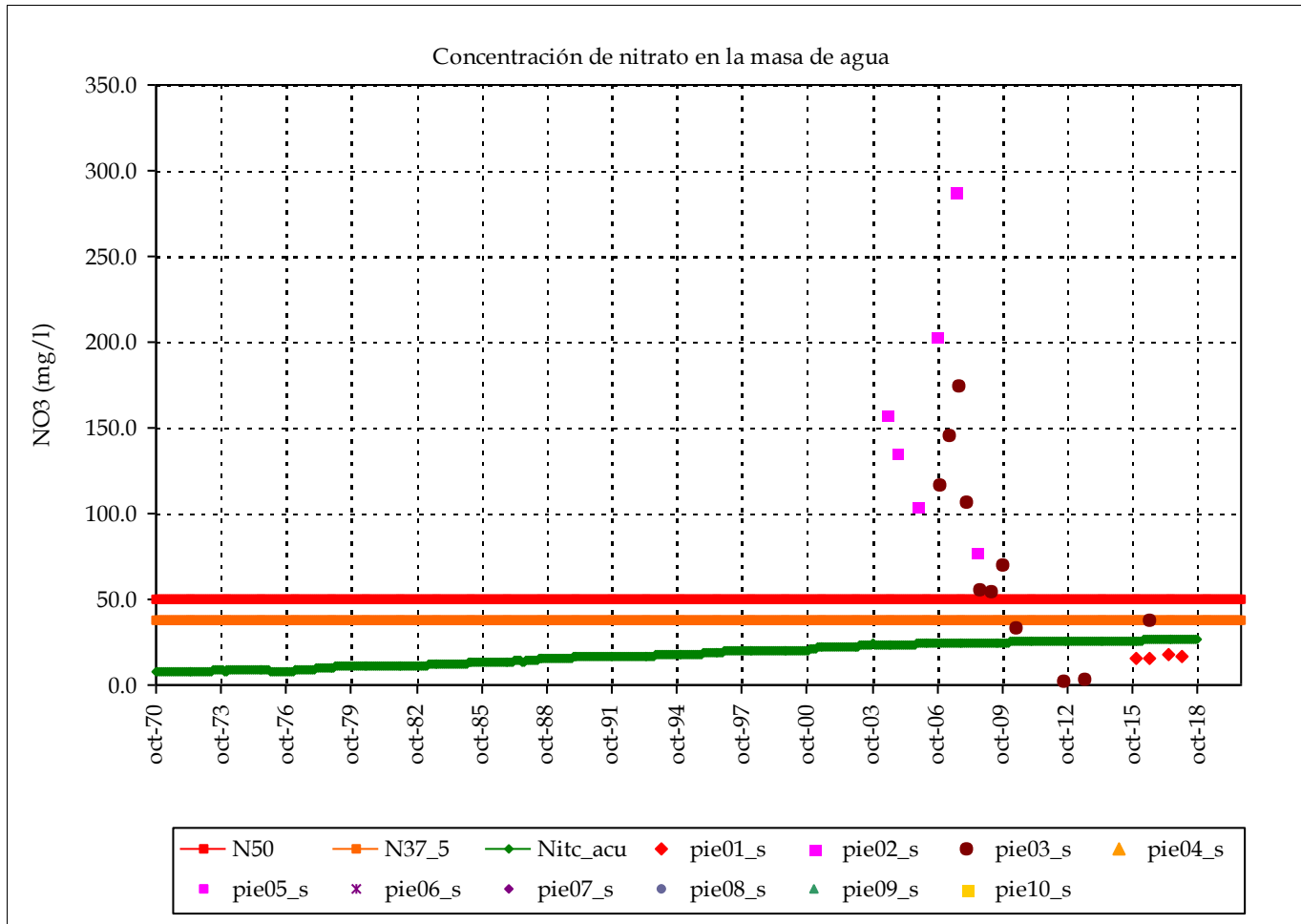
- |          |            |          |               |           |               |
|----------|------------|----------|---------------|-----------|---------------|
| Punto 1: | CA0231013  | Punto 5: | EG021314-6-9  | Punto 9:  | CA0231007     |
| Punto 2: | CA0206122  | Punto 6: | DUIG000096    | Punto 10: | EG021314-2-10 |
| Punto 3: | DUIG000097 | Punto 7: | EG021314-2-13 |           |               |
| Punto 4: | DUIG000176 | Punto 8: | CA0206123     |           |               |

Masa de agua subterránea: Villafáfila (rio Valderaduey)

Superf km2: 116

DUERO

codigo masa subterránea 2103150



	Punto 1	Punto 2
Nombre:	CA0231015	CA0200N-10

Nivel medio:	16.4	161.1
Nivel máx:	17.4	287.5
Nivel min:	15.4	78.2

Nº lecturas:	8	6
Fecha Inicial:	01-nov.-15	01-may.-04
Fecha Final:	01-ene.-18	01-jul.-08
Rango:	2.00	209.30

Resultados modelo:

Nivel medio:	17.8
Nivel máx:	26.8
Nivel min:	7.3
Rango:	19.5
Desv est:	6.4

Punto 1: CA0231015  
 Punto 2: CA0200N-10  
 Punto 3: CA0231008  
 Punto 4:

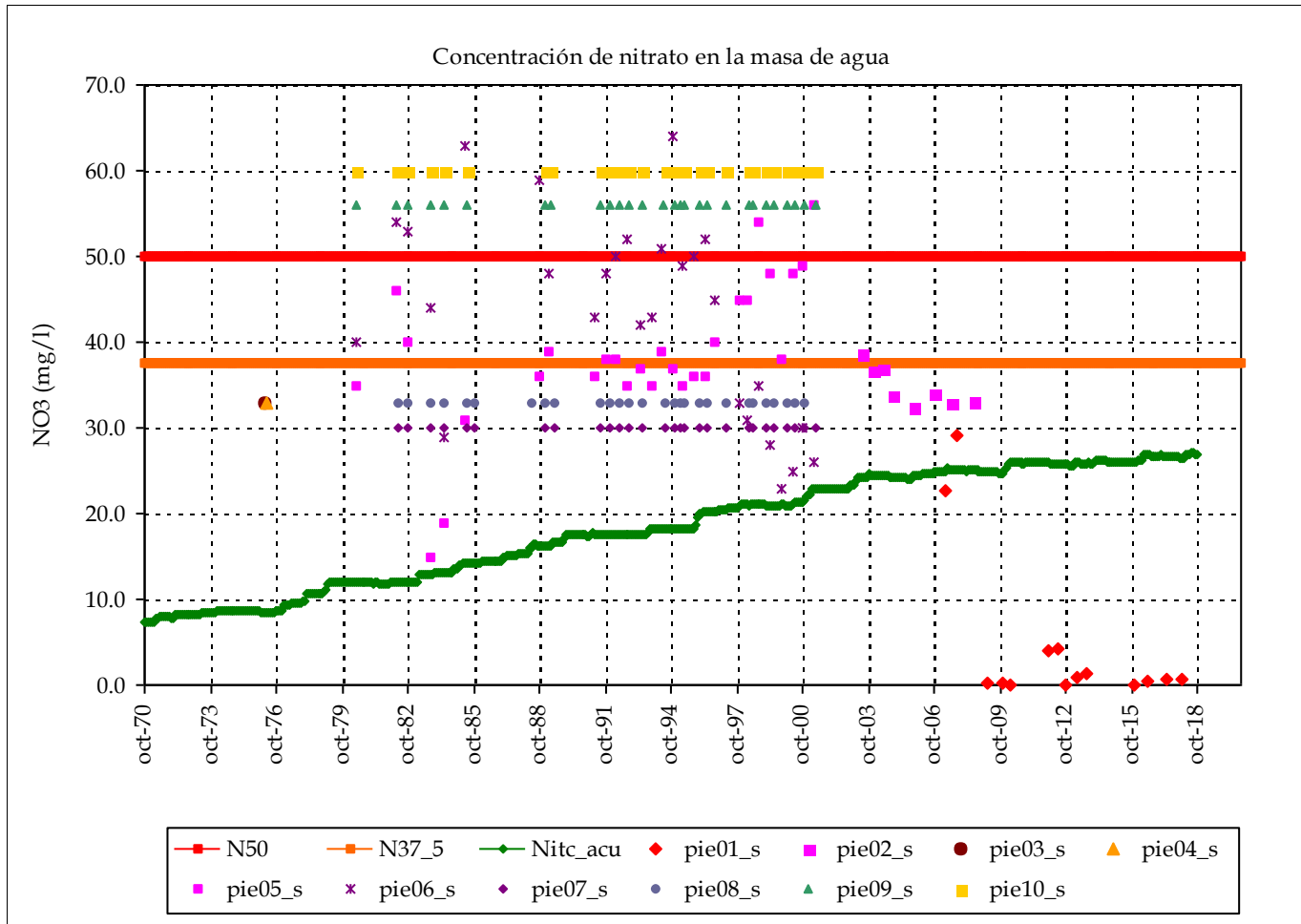
Punto 5:  
 Punto 6:  
 Punto 7:  
 Punto 8:  
 Punto 9:  
 Punto 10:

Masa de agua subterránea: Villafáfila (Laguna Salinas)

Superf km2: 360

DUERO

codigo masa subterránea 2103160



Nombre: Punto 1 CA0231005 Punto 2 CA02000N-9

Nivel medio:	3.7	34.9
Nivel máx:	29.2	38.7
Nivel min:	0.0	32.5

Nº lecturas: 18 8  
 Fecha Inicial: 01-abr.-07 01-jun.-03  
 Fecha Final: 01-ene.-18 01-jul.-08  
 Rango: 29.20 6.20

Resultados modelo:

Nivel medio:	18.3
Nivel máx:	27.0
Nivel min:	7.3
Rango:	19.8
Desv est:	6.3

- |          |               |          |               |           |               |
|----------|---------------|----------|---------------|-----------|---------------|
| Punto 1: | CA0231005     | Punto 5: | DUIG000088    | Punto 9:  | EG021314-6-13 |
| Punto 2: | CA02000N-9    | Punto 6: | DUIG000577    | Punto 10: | EG021314-7-21 |
| Punto 3: | DUIG000169    | Punto 7: | EG021313-7-25 |           |               |
| Punto 4: | EG021314-3-22 | Punto 8: | EG021313-8-56 |           |               |

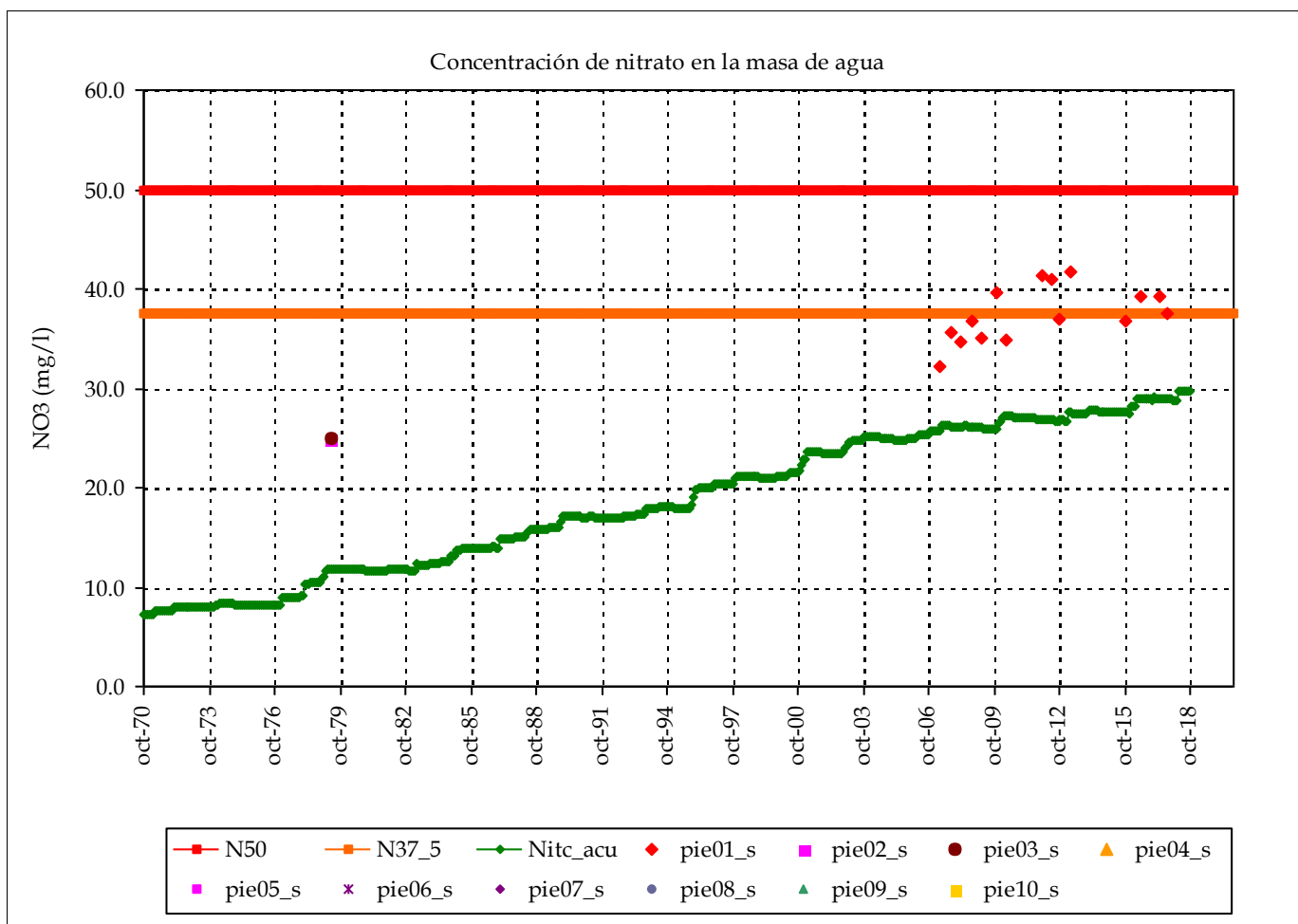


Masa de agua subterránea: Villafáfila (Valderaduey Duero)

Superf km2: 186

DUERO

codigo masa subterránea 2103170



	Punto 1	Punto 2
Nombre:	CA0231012	DUIG000131

Nivel medio:	37.7	25.0
Nivel máx:	41.8	25.0
Nivel min:	32.1	25.0

Nº lecturas:	19	1
Fecha Inicial:	01-abr.-07	01-abr.-79
Fecha Final:	01-sep.-17	01-abr.-79
Rango:	9.65	0.00

Resultados modelo:

Nivel medio:	18.6
Nivel máx:	29.7
Nivel min:	7.2
Rango:	22.5
Desv est:	7.0

Punto 1: CA0231012  
 Punto 2: DUIG000131  
 Punto 3: EG021315-3-20  
 Punto 4:

Punto 5:  
 Punto 6:  
 Punto 7:  
 Punto 8:

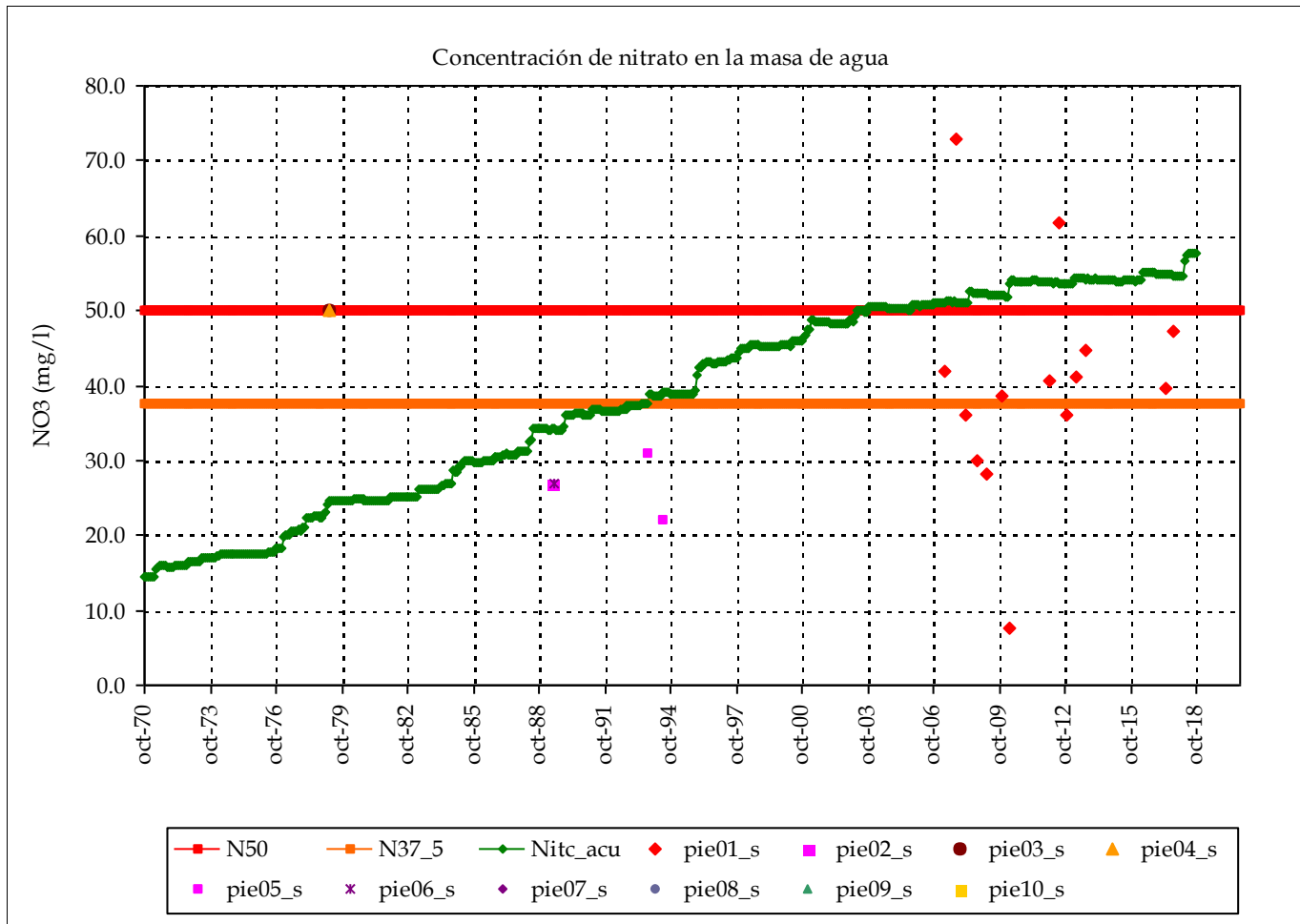
Punto 9:  
 Punto 10:

Masa de agua subterránea: Páramo de Torozos (cabecera rio Valdeginat)

Superf km2: 98

DUERO

codigo masa subterránea 2103210



Nombre:	Punto 1	Punto 2
	CA0232004	DUIG000387

Nivel medio:	40.8	27.0
Nivel máx:	72.8	27.0
Nivel min:	7.7	27.0

Nº lecturas:	16	1
Fecha Inicial:	01-abr.-07	01-may.-89
Fecha Final:	01-sep.-17	01-may.-89
Rango:	65.10	0.00

Resultados modelo:

Nivel medio:	38.2
Nivel máx:	57.7
Nivel min:	14.5
Rango:	43.2
Desv est:	13.3

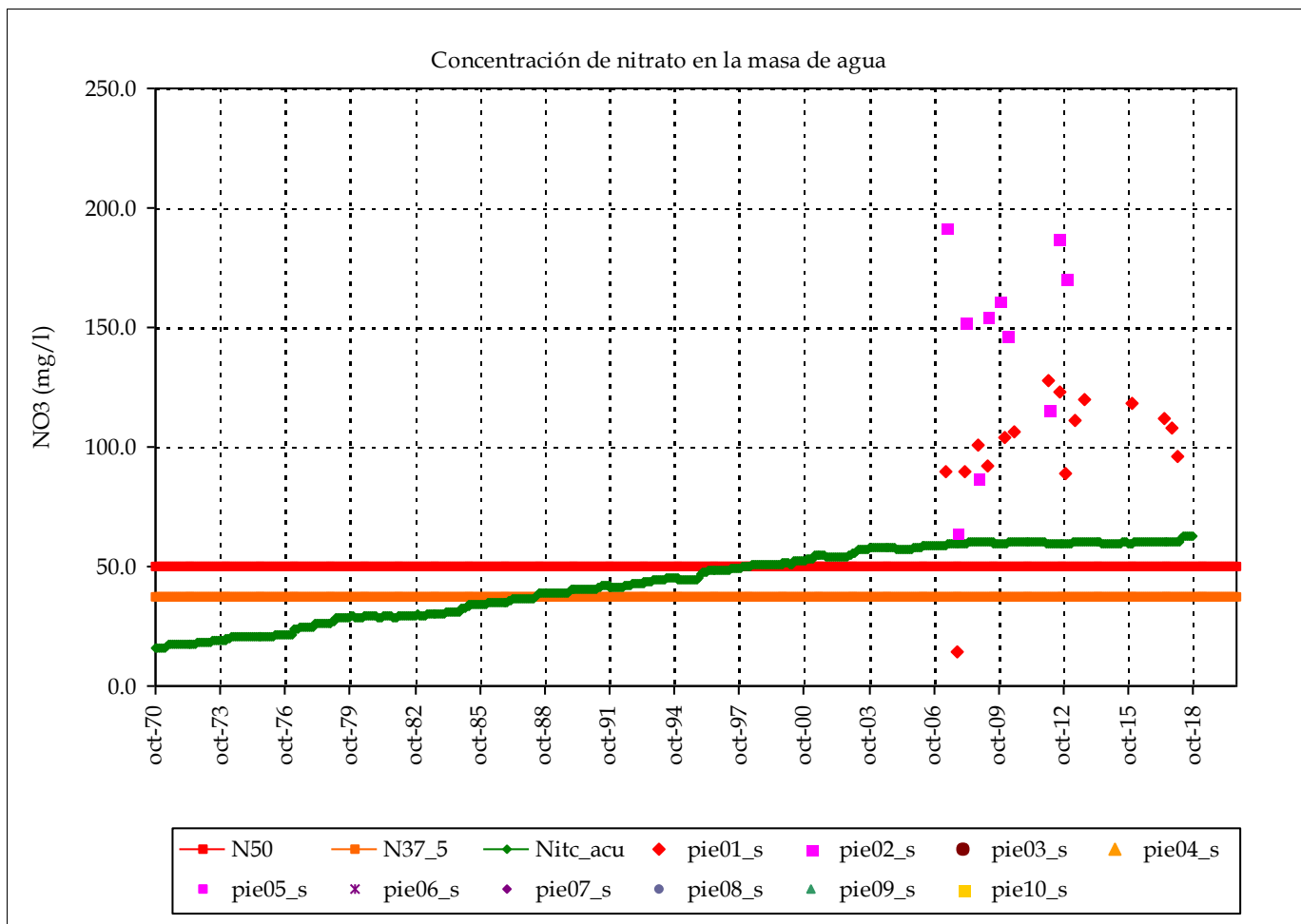
Punto 1:	CA0232004	Punto 5:	EG0202-07-1	Punto 9:
Punto 2:	DUIG000387	Punto 6:	EG021613-2-2	Punto 10:
Punto 3:	DUIG000458	Punto 7:		
Punto 4:	EG021613-2-1	Punto 8:		

Masa de agua subterránea: Páramo de Torozos (rio Carrión)

Superf km2: 324

DUERO

codigo masa subterránea 2103220



Nombre: **Punto 1** CA0232006 **Punto 2** CA0232005

Nivel medio:	101.8	138.2
Nivel máx:	127.5	191.7
Nivel min:	14.4	0.3

Nº lecturas: 20 11  
 Fecha Inicial: 01-abr.-07 01-abr.-07  
 Fecha Final: 01-ene.-18 01-nov.-12  
 Rango: 113.10 191.45

Resultados modelo:

Nivel medio:	43.4
Nivel máx:	62.7
Nivel min:	15.5
Rango:	47.2
Desv est:	14.7

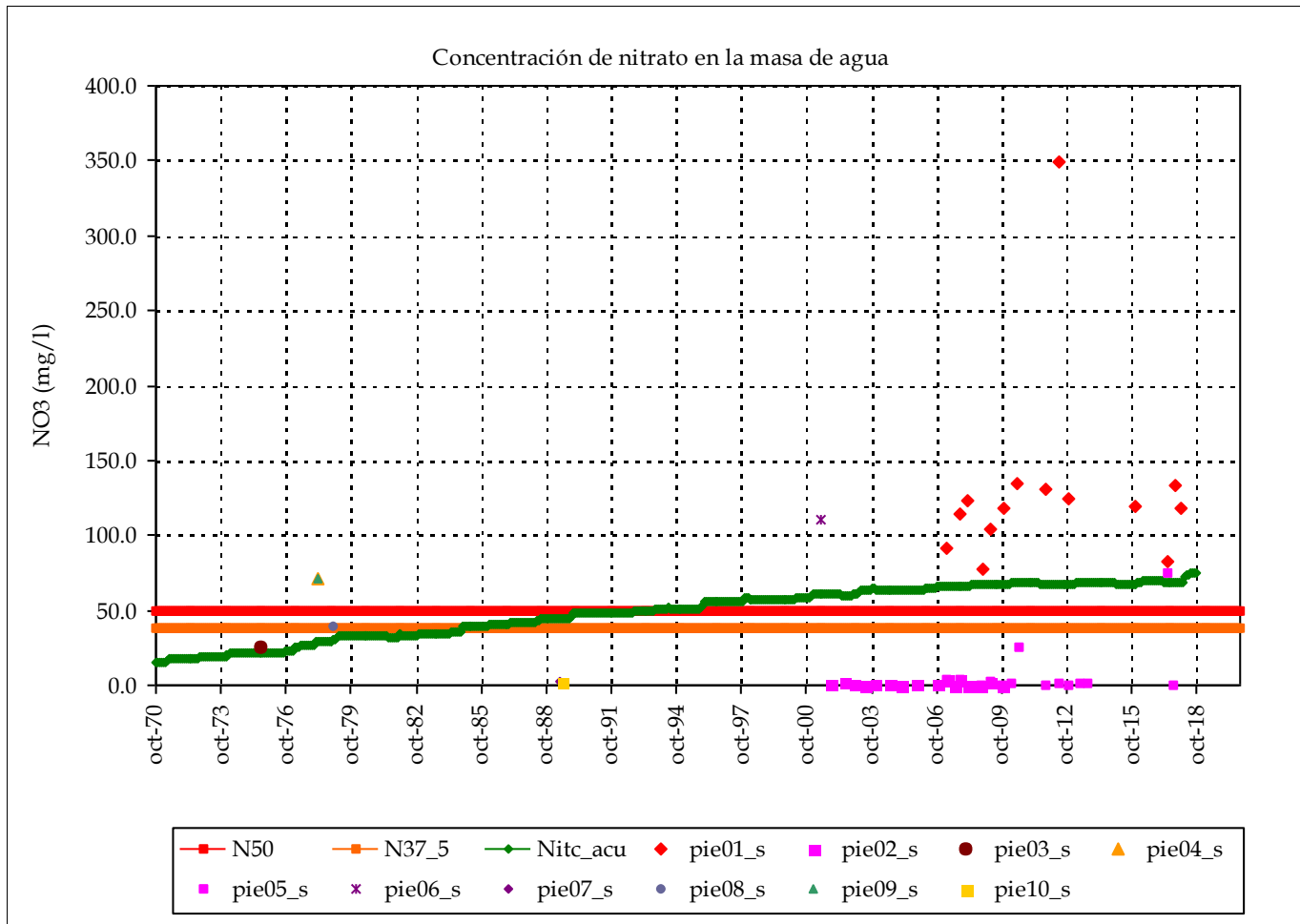
Punto 1: CA0232006      Punto 5:  
 Punto 2: CA0232005      Punto 6:  
 Punto 3:      Punto 7:  
 Punto 4:      Punto 8:  
 Punto 9:  
 Punto 10:

Masa de agua subterránea: Páramo de Torozos (rio Pisuerga)

Superf km2: 236

DUERO

codigo masa subterránea 2103230



Nombre: **Punto 1** CA0232003 **Punto 2** CA0208035

Nivel medio:	126.2	1.3
Nivel máx:	349.0	4.1
Nivel min:	76.9	0.0

Nº lecturas: 18 17  
 Fecha Inicial: 01-mar.-07 01-nov.-01  
 Fecha Final: 01-ene.-18 01-oct.-09  
 Rango: 272.10 4.10

Resultados modelo:

Nivel medio:	49.0
Nivel máx:	74.6
Nivel min:	15.3
Rango:	59.4
Desv est:	17.0

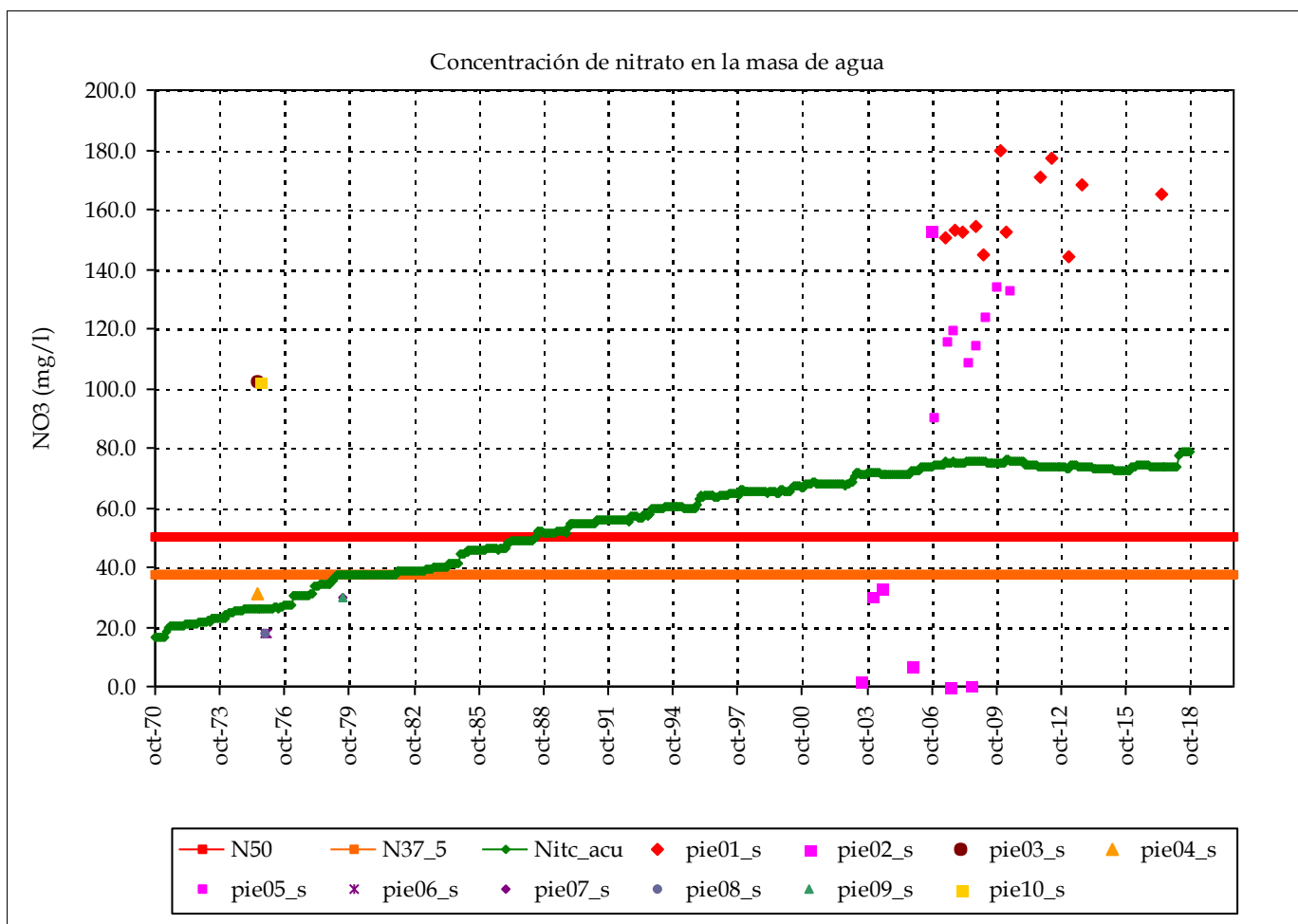
- |                            |                            |                                |
|----------------------------|----------------------------|--------------------------------|
| <b>Punto 1:</b> CA0232003  | <b>Punto 5:</b> CA0267011  | <b>Punto 9:</b> EG021615-1-1   |
| <b>Punto 2:</b> CA0208035  | <b>Punto 6:</b> DUAS000438 | <b>Punto 10:</b> EG021615-1-14 |
| <b>Punto 3:</b> DUIG000052 | <b>Punto 7:</b> DUIG000063 |                                |
| <b>Punto 4:</b> DUIG000058 | <b>Punto 8:</b> DUIG000416 |                                |

Masa de agua subterránea: Páramo de Torozos (rio Hornija en Castrodeza)

Superf km2: 377

DUERO

codigo masa subterránea 2103250



	Punto 1	Punto 2
Nombre:	CA0232002	CA0200N-22

Nivel medio:	159.8	32.2
Nivel máx:	180.0	152.8
Nivel min:	144.0	0.0

Nº lecturas:	13	7
Fecha Inicial:	01-may.-07	01-jun.-03
Fecha Final:	01-may.-17	01-jul.-08
Rango:	36.02	152.80

Resultados modelo:

Nivel medio:	55.2
Nivel máx:	78.9
Nivel min:	16.5
Rango:	62.4
Desv est:	18.1

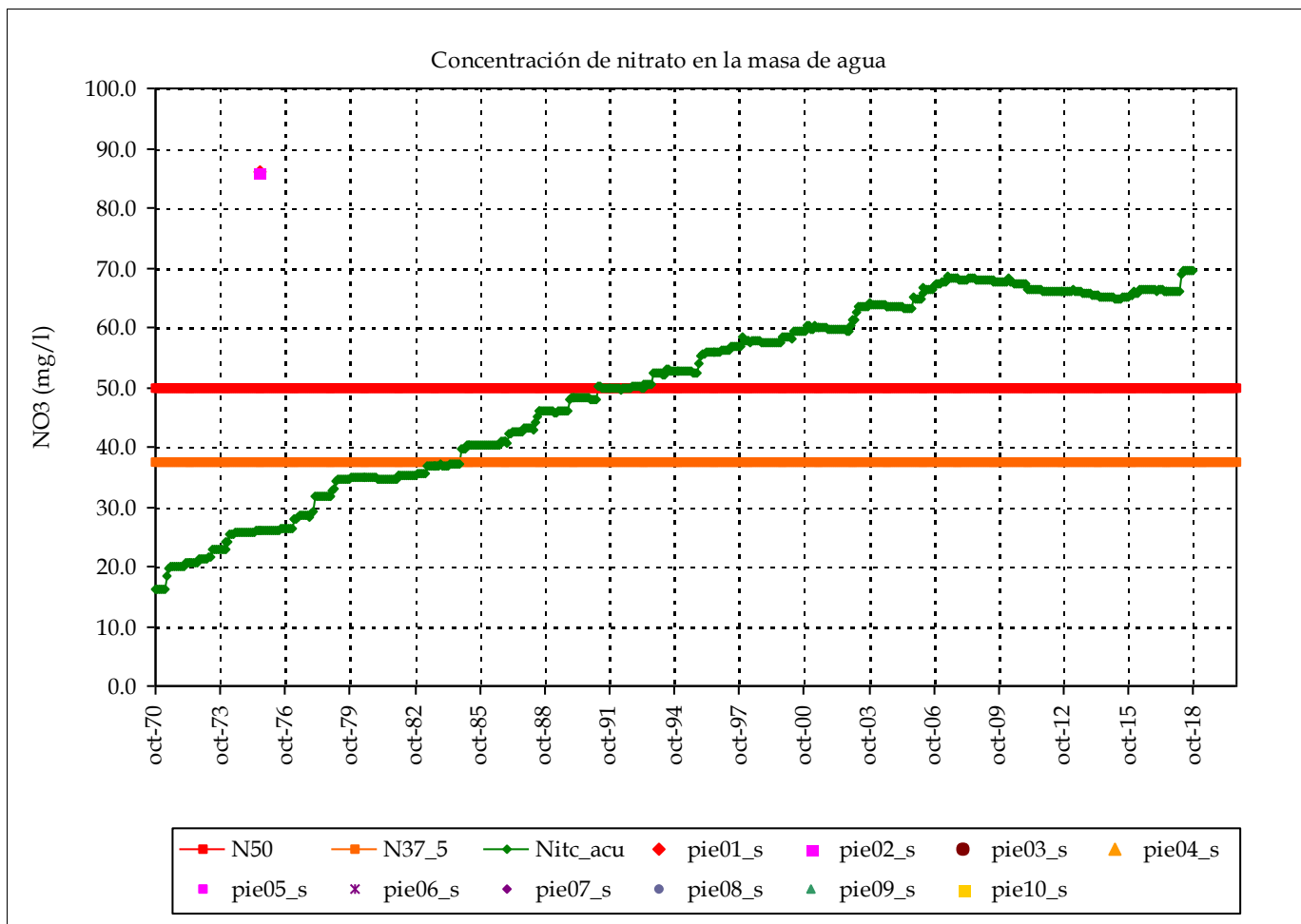
Punto 1:	CA0232002	Punto 5:	CA0232001	Punto 9:	EG021514-4-4
Punto 2:	CA0200N-22	Punto 6:	EG021515-4-1	Punto 10:	EG021514-6-3
Punto 3:	DUIG000217	Punto 7:	DUIG000114		
Punto 4:	DUIG000278	Punto 8:	DUIG000132		

Masa de agua subterránea: Páramo de Torozos (interfluvio río Hornija)

Superf km2: 47

DUERO

codigo masa subterránea 2103260



	Punto 1	Punto 2
Nombre:	EG021514-6-2	DUIG000014

Nivel medio:	86.0	86.0
Nivel máx:	86.0	86.0
Nivel min:	86.0	86.0

Nº lecturas:	1	1
Fecha Inicial:	01-jul.-75	01-jun.-75
Fecha Final:	01-jul.-75	01-jun.-75
Rango:	0.00	0.00

Resultados modelo:

Nivel medio:	49.6
Nivel máx:	69.5
Nivel min:	16.1
Rango:	53.4
Desv est:	15.6

Punto 1: EG021514-6-2  
 Punto 2: DUIG000014  
 Punto 3:  
 Punto 4:

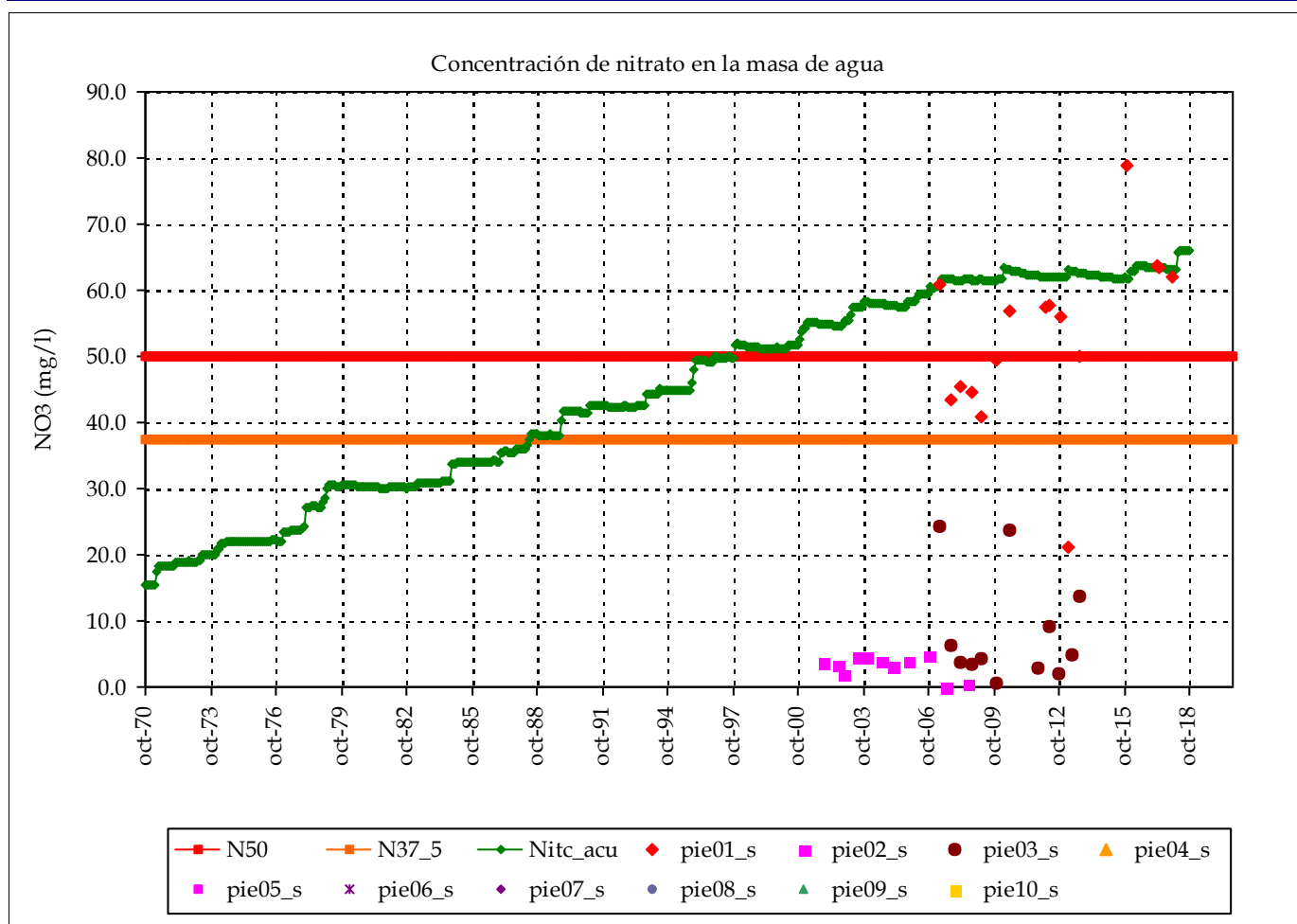
Punto 5:  
 Punto 6:  
 Punto 7:  
 Punto 8:  
 Punto 9:  
 Punto 10:

Masa de agua subterránea: Páramo de Torozos (rio Hornija en San Cebrián)

Superf km2: 190

DUERO

codigo masa subterránea 2103270



	Punto 1	Punto 2
Nombre:	CA0232007	CA0208034

Nivel medio:	56.0	3.2
Nivel máx:	79.0	4.9
Nivel min:	21.1	0.0

Nº lecturas:	20	11
Fecha Inicial:	01-abr.-07	01-nov.-01
Fecha Final:	01-dic.-17	01-jul.-08
Rango:	57.87	4.90

Resultados modelo:

Nivel medio:	44.3
Nivel máx:	66.0
Nivel min:	15.4
Rango:	50.6
Desv est:	15.2

Punto 1:	CA0232007	Punto 5:	Punto 9:
Punto 2:	CA0208034	Punto 6:	Punto 10:
Punto 3:	CA0267009	Punto 7:	
Punto 4:		Punto 8:	

Masa de agua subterránea: Páramo de Torozos (cabecera rio Sequillo)

Superf km2: 249

DUERO

codigo masa subterránea 2103290

Punto 1 Punto 2

Nombre:

Nivel medio:

Nivel máx:

Nivel min:

Nº lecturas:

Fecha Inicial:

Fecha Final:

Rango:

Resultados modelo:

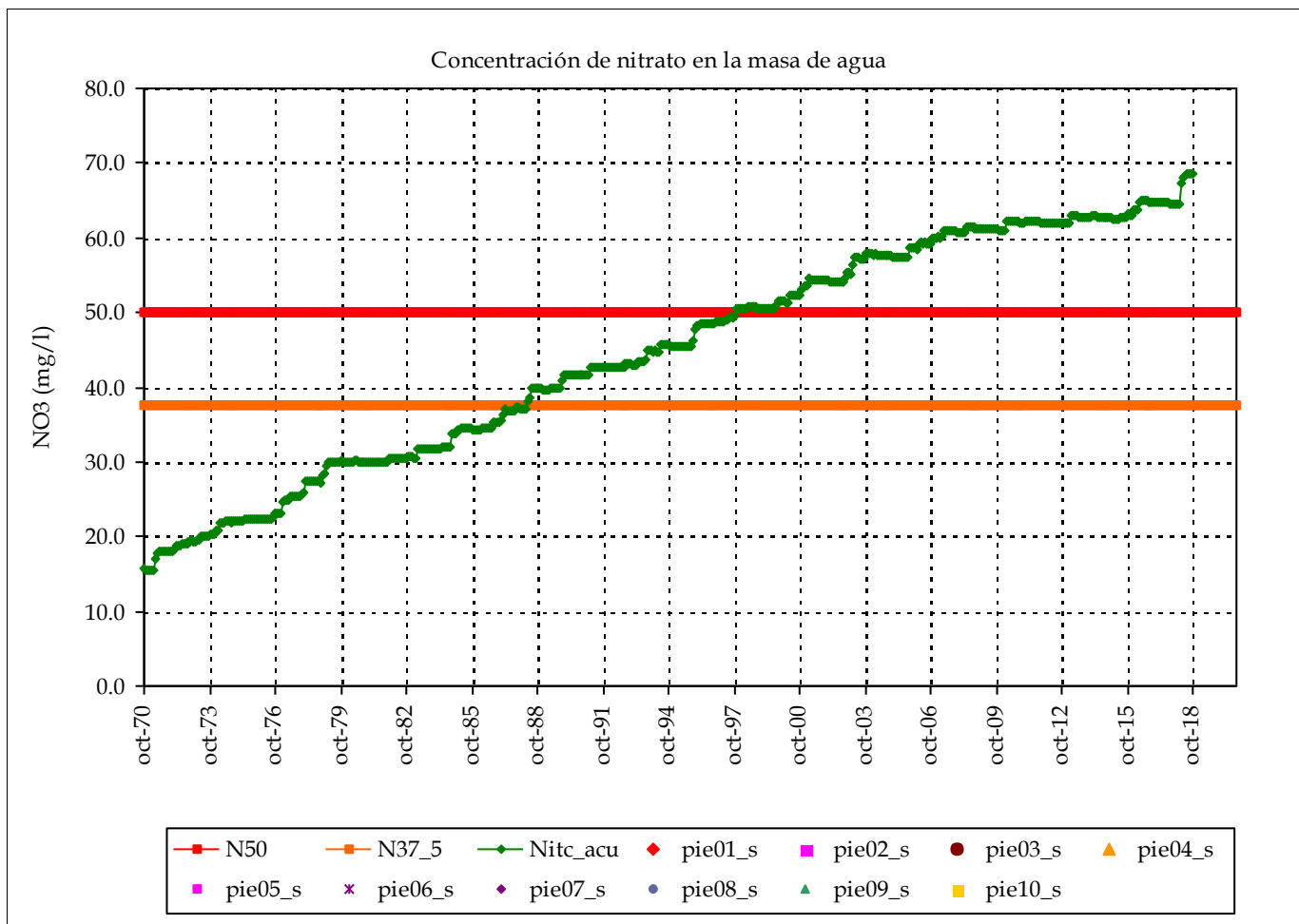
Nivel medio: 44.5

Nivel máx: 68.6

Nivel min: 15.6

Rango: 53.0

Desv est: 15.1



Punto 1:

Punto 2:

Punto 3:

Punto 4:

Punto 5:

Punto 6:

Punto 7:

Punto 8:

Punto 9:

Punto 10:

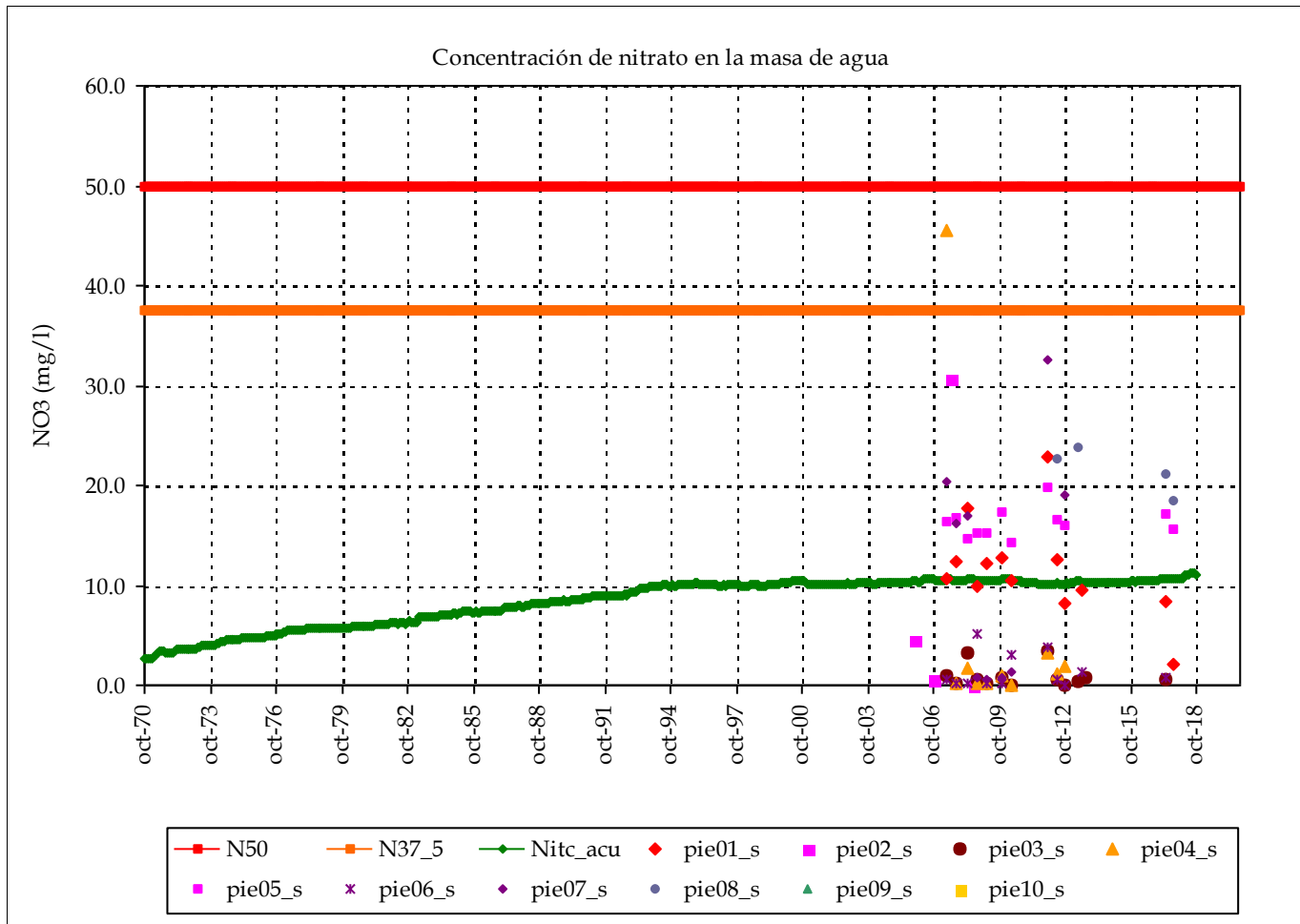


Masa de agua subterránea: Aliste (rio Aliste)

Superf km2: 872

DUERO

codigo masa subterránea 2103330



	Punto 1	Punto 2
Nombre:	CA0233002	CA02000012

Nivel medio:	10.7	8.9
Nivel máx:	22.9	30.7
Nivel min:	2.1	0.0

Nº lecturas:	15	4
Fecha Inicial:	01-may.-07	01-nov.-05
Fecha Final:	01-sep.-17	01-jul.-08
Rango:	20.80	30.70

Resultados modelo:

Nivel medio:	8.4
Nivel máx:	11.2
Nivel min:	2.7
Rango:	8.5
Desv est:	2.3

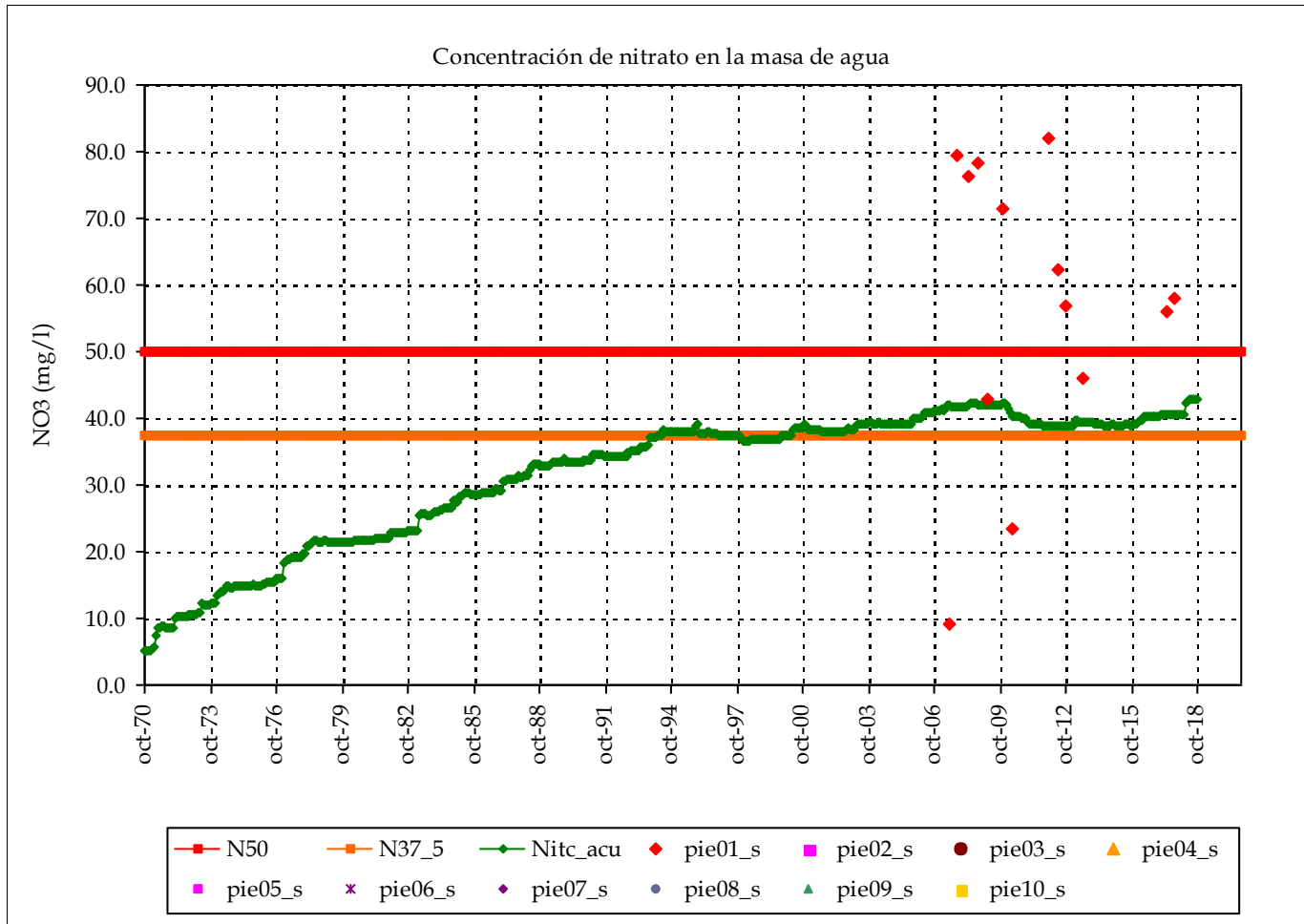
Punto 1:	CA0233002	Punto 5:	CA0233007	Punto 9:
Punto 2:	CA02000012	Punto 6:	CA0233004	Punto 10:
Punto 3:	CA0233001	Punto 7:	CA0233005	
Punto 4:	CA0233003	Punto 8:	CA0233008	

Masa de agua subterránea: Aliste (rio Esla en Ricobayo)

Superf km2: 543

DUERO

codigo masa subterránea 2103350



Nombre: CA0233006

Nivel medio: 57.1  
 Nivel máx: 82.0  
 Nivel min: 9.3

Nº lecturas: 15  
 Fecha Inicial: 01-jun.-07  
 Fecha Final: 01-sep.-17  
 Rango: 72.74

Resultados modelo:

Nivel medio: 31.7  
 Nivel máx: 42.8  
 Nivel min: 5.1  
 Rango: 37.7  
 Desv est: 9.9

- Punto 1: CA0233006
- Punto 2:
- Punto 3:
- Punto 4:
- Punto 5:
- Punto 6:
- Punto 7:
- Punto 8:
- Punto 9:
- Punto 10:

Masa de agua subterránea: Aliste (rio Manzanas, Portugal)

Superf km2: 430

DUERO

codigo masa subterránea 2103380

Punto 1 Punto 2

Nombre:

Nivel medio:

Nivel máx:

Nivel min:

Nº lecturas:

Fecha Inicial:

Fecha Final:

Rango:

Resultados modelo:

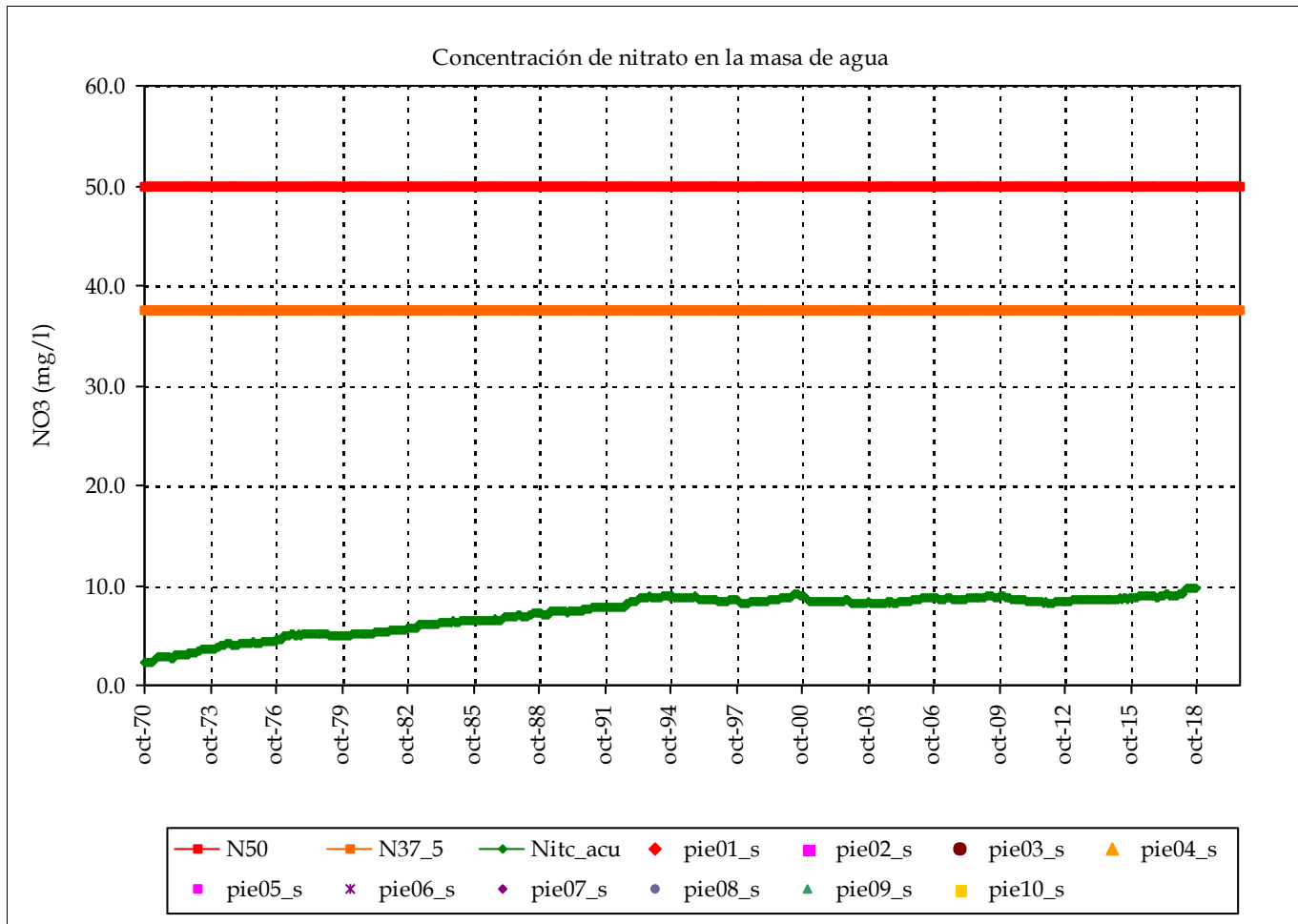
Nivel medio: 7.2

Nivel máx: 9.7

Nivel min: 2.2

Rango: 7.5

Desv est: 1.9



Punto 1:

Punto 2:

Punto 3:

Punto 4:

Punto 5:

Punto 6:

Punto 7:

Punto 8:

Punto 9:

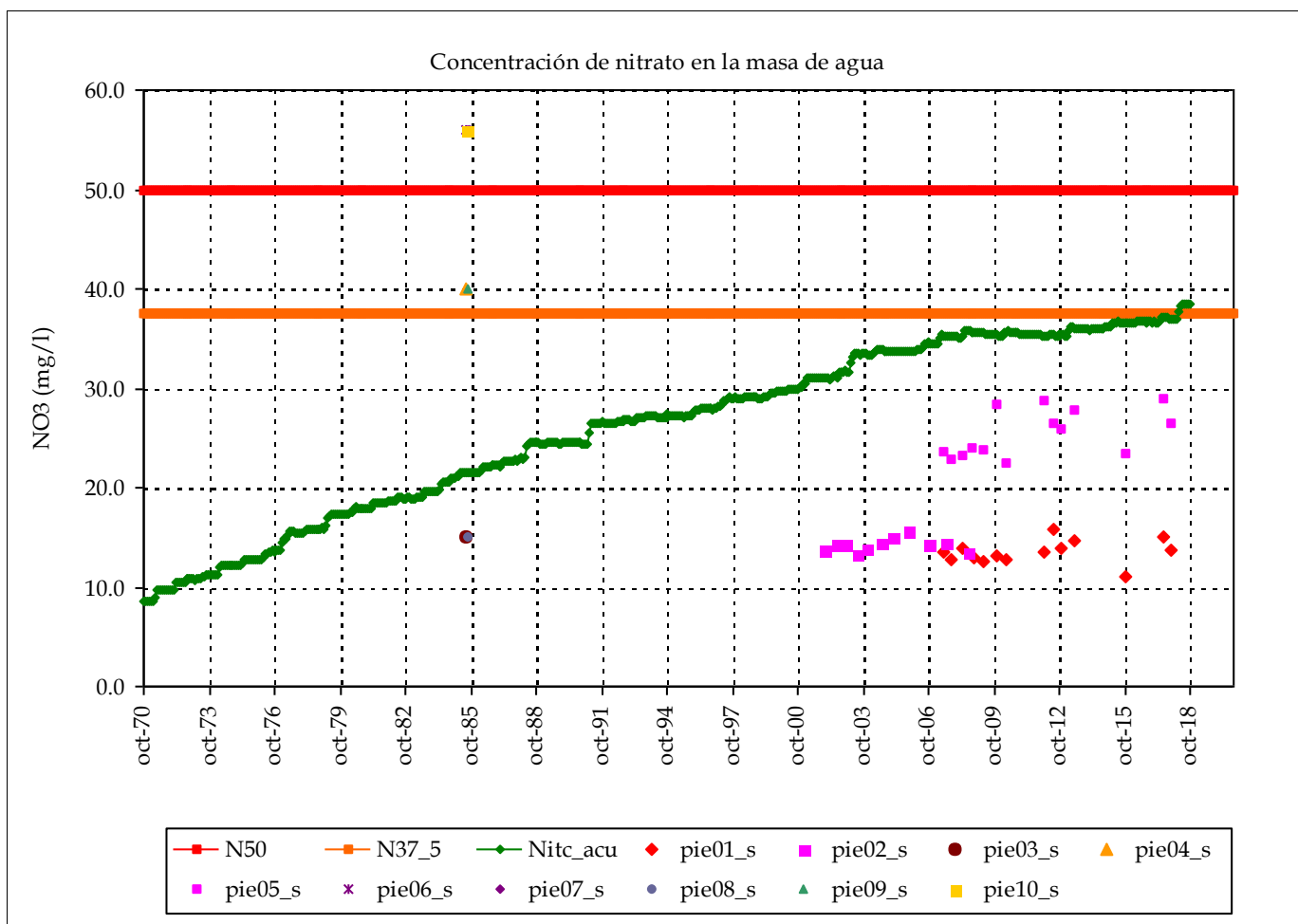
Punto 10:

Masa de agua subterránea: Araviana

Superf km2: 431

DUERO

codigo masa subterránea 2103400



	Punto 1	Punto 2
Nombre:	CA0234001	CA0200003

Nivel medio:	13.5	14.3
Nivel máx:	15.8	15.7
Nivel min:	11.1	13.3

Nº lecturas:	17	11
Fecha Inicial:	01-jun.-07	01-dic.-01
Fecha Final:	01-nov.-17	01-jul.-08
Rango:	4.74	2.40

Resultados modelo:

Nivel medio:	26.1
Nivel máx:	38.5
Nivel min:	8.5
Rango:	30.0
Desv est:	8.5

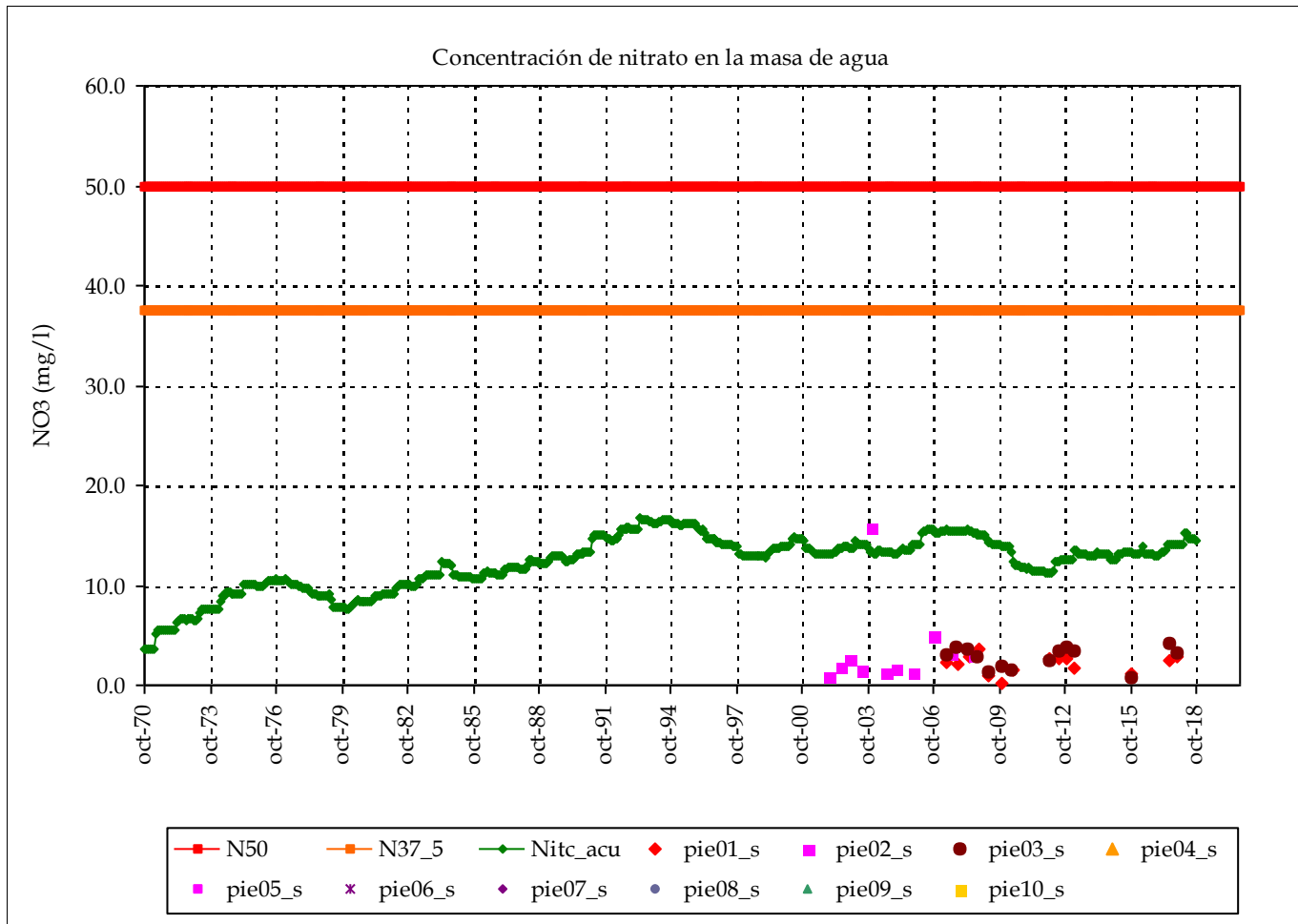
Punto 1:	CA0234001	Punto 5:	CA0234002	Punto 9:	EG022314-4-3
Punto 2:	CA0200003	Punto 6:	DUIG000092	Punto 10:	EG09231420001
Punto 3:	DUIG000032	Punto 7:	EG022314-2-1		
Punto 4:	DUIG000041	Punto 8:	EG022314-2-2		

Masa de agua subterránea: Cabrejas-Soria

Superf km2: 479

DUERO

codigo masa subterránea 2103500



	Punto 1	Punto 2
Nombre:	CA0235001	CA0210012

Nivel medio:	2.1	3.5
Nivel máx:	3.6	15.8
Nivel min:	0.3	1.0

Nº lecturas:	17	11
Fecha Inicial:	01-may.-07	01-dic.-01
Fecha Final:	01-nov.-17	01-jul.-08
Rango:	3.35	14.80

Resultados modelo:

Nivel medio:	12.2
Nivel máx:	16.7
Nivel min:	3.6
Rango:	13.1
Desv est:	2.7

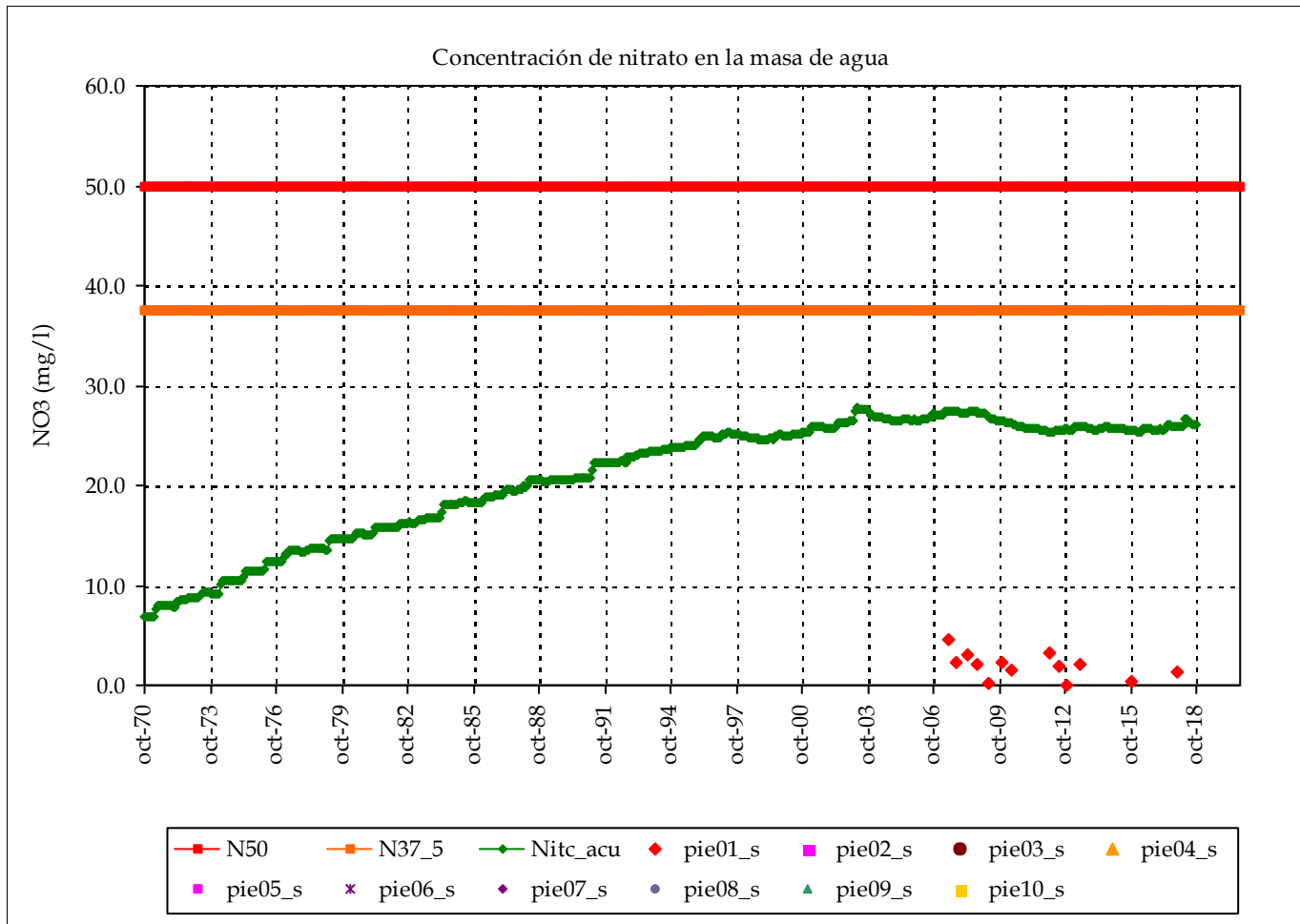
Punto 1:	CA0235001	Punto 5:	Punto 9:
Punto 2:	CA0210012	Punto 6:	Punto 10:
Punto 3:	CA0235002	Punto 7:	
Punto 4:		Punto 8:	

Masa de agua subterránea: Moncayo

Superf km2: 91

DUERO

codigo masa subterránea 2103600



Nombre: **Punto 1** CA0236001 **Punto 2**

Nivel medio:	1.8
Nivel máx:	4.5
Nivel min:	0.0

Nº lecturas: 15  
 Fecha Inicial: 01-jun.-07  
 Fecha Final: 01-nov.-17  
 Rango: 4.50

**Resultados modelo:**

Nivel medio:	21.0
Nivel máx:	27.7
Nivel min:	6.9
Rango:	20.9
Desv est:	6.0

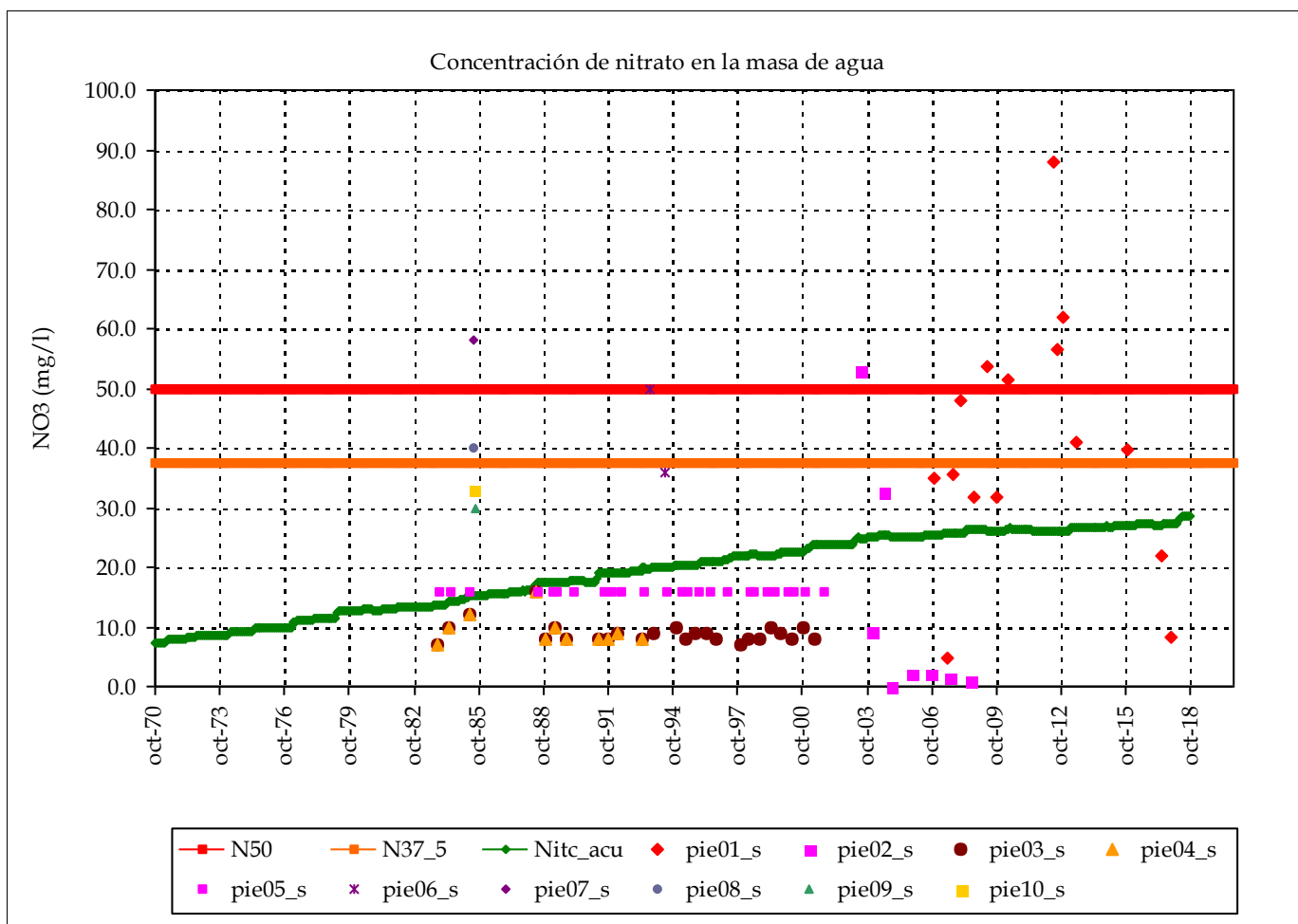
**Punto 1:** CA0236001 **Punto 5:**  
**Punto 2:** **Punto 6:**  
**Punto 3:** **Punto 7:**  
**Punto 4:** **Punto 8:** **Punto 9:**  
**Punto 10:**

Masa de agua subterránea: Cuenca de Almazán (rio Rituerto)

Superf km2: 520

DUERO

codigo masa subterránea 2103710



Nombre: Punto 1 CA0237008 Punto 2 CA0200N-44

Nivel medio:	37.7	12.8
Nivel máx:	88.0	52.9
Nivel min:	4.8	0.0

Nº lecturas: 18 8

Fecha Inicial: 01-nov.-06 01-jun.-03

Fecha Final: 01-nov.-17 01-jul.-08

Rango: 83.20 52.87

Resultados modelo:

Nivel medio:	19.2
Nivel máx:	28.6
Nivel min:	7.2
Rango:	21.3
Desv est:	6.4

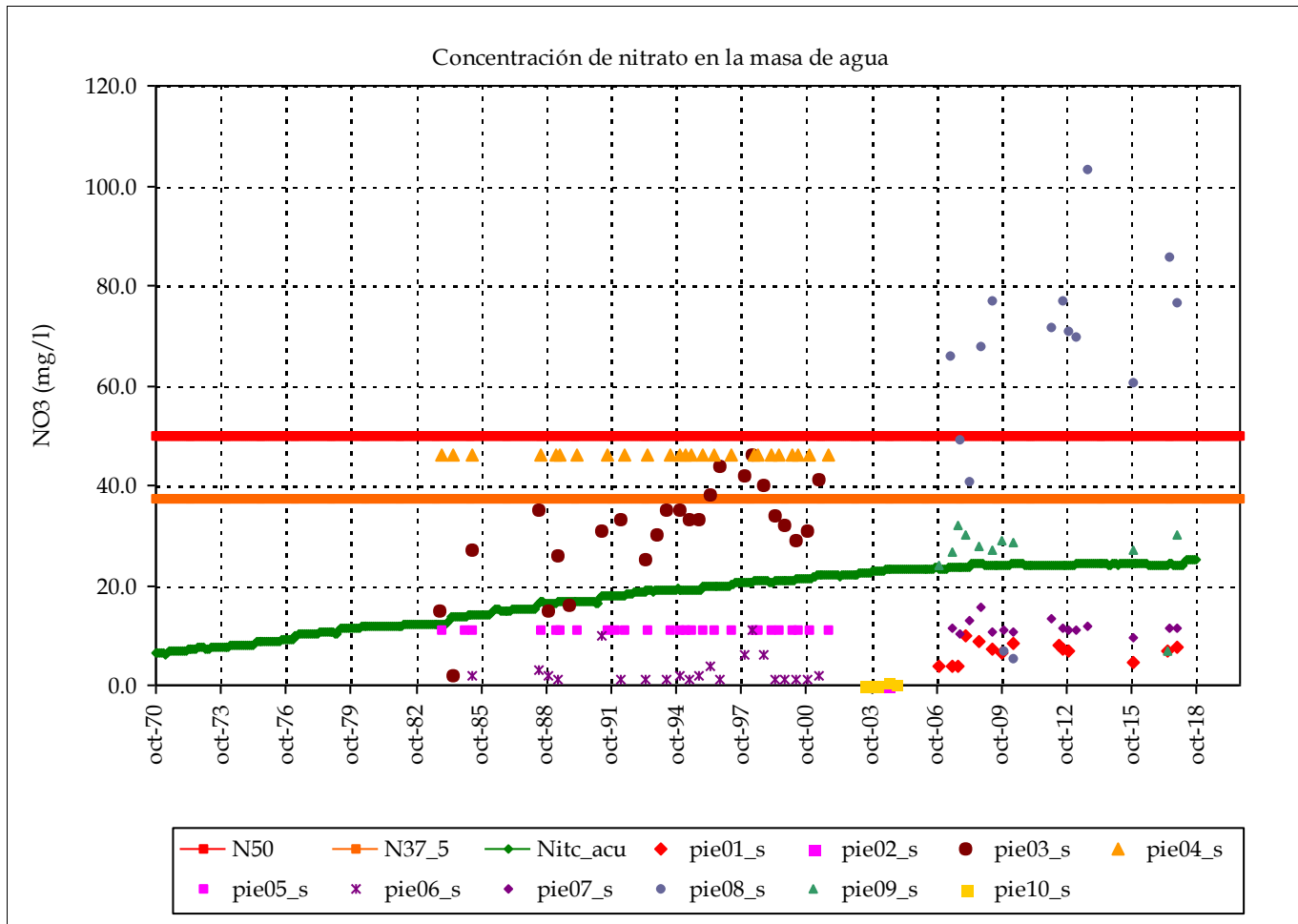
Punto 1:	CA0237008	Punto 5:	EG022315-2-1	Punto 9:	DUIG000048
Punto 2:	CA0200N-44	Punto 6:	EG0202-15-1	Punto 10:	DUIG000053
Punto 3:	DUIG000024	Punto 7:	DUIG000027		
Punto 4:	EG09231520001	Punto 8:	DUIG000045		

Masa de agua subterránea: Cuenca de Almazán (rio Duero en Vilde)

Superf km2: 811

DUERO

codigo masa subterránea 2103730



	Punto 1	Punto 2
Nombre:	CA0237006	CA0200N-47

Nivel medio:	6.6	0.1
Nivel máx:	9.9	0.4
Nivel min:	3.8	0.0

Nº lecturas:	17	4
Fecha Inicial:	01-nov.-06	01-jun.-03
Fecha Final:	01-nov.-17	01-nov.-04
Rango:	6.10	0.40

Resultados modelo:

Nivel medio:	17.7
Nivel máx:	25.3
Nivel min:	6.3
Rango:	19.0
Desv est:	5.9

Punto 1:	CA0237006	Punto 5:	EG022216-3-2	Punto 9:	CA0237009
Punto 2:	CA0200N-47	Punto 6:	DUIG000149	Punto 10:	CA0200N-49
Punto 3:	DUIG000093	Punto 7:	CA0237007		
Punto 4:	EG022215-3-7	Punto 8:	CA0237010		



Masa de agua subterránea: Cuenca de Almazán (rio Escalote)

Superf km2: 132

DUERO

codigo masa subterránea 2103755

Punto 1 Punto 2

Nombre:

Nivel medio:

Nivel máx:

Nivel min:

Nº lecturas:

Fecha Inicial:

Fecha Final:

Rango:

Resultados modelo:

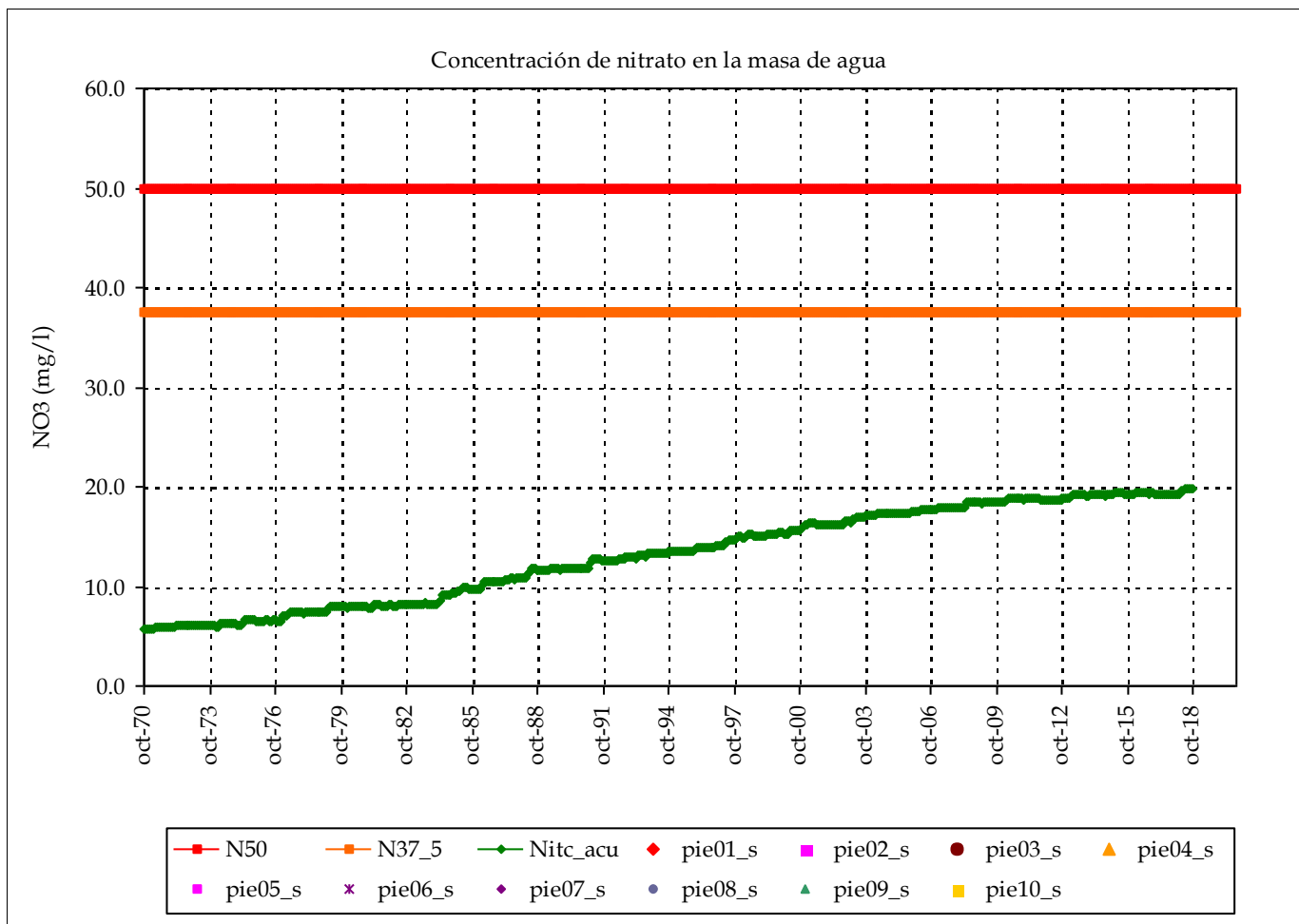
Nivel medio: 13.2

Nivel máx: 19.8

Nivel min: 5.7

Rango: 14.1

Desv est: 4.7



Punto 1:

Punto 2:

Punto 3:

Punto 4:

Punto 5:

Punto 6:

Punto 7:

Punto 8:

Punto 9:

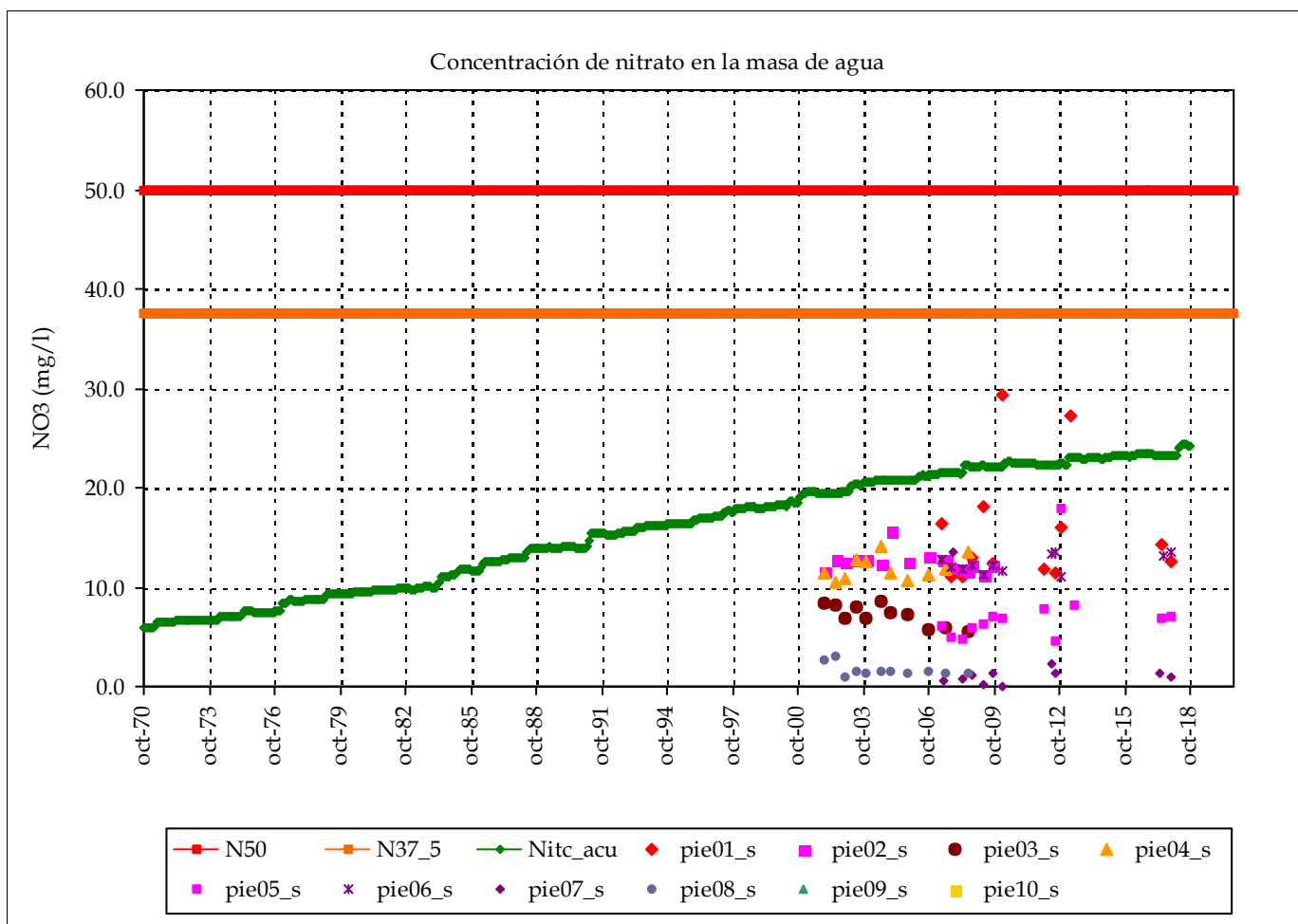
Punto 10:

Masa de agua subterránea: Cuenca de Almazán (rio Duero en Gormaz)

Superf km2: 547

DUERO

codigo masa subterránea 2103770



	Punto 1	Punto 2
Nombre:	CA0237004	CA0215026

Nivel medio:	15.4	12.5
Nivel máx:	29.4	15.6
Nivel min:	11.0	11.3

Nº lecturas:	15	17
Fecha Inicial:	01-may.-07	01-dic.-01
Fecha Final:	01-nov.-17	01-sep.-09
Rango:	18.40	4.30

Resultados modelo:

Nivel medio:	15.7
Nivel máx:	24.3
Nivel min:	5.9
Rango:	18.4
Desv est:	5.7

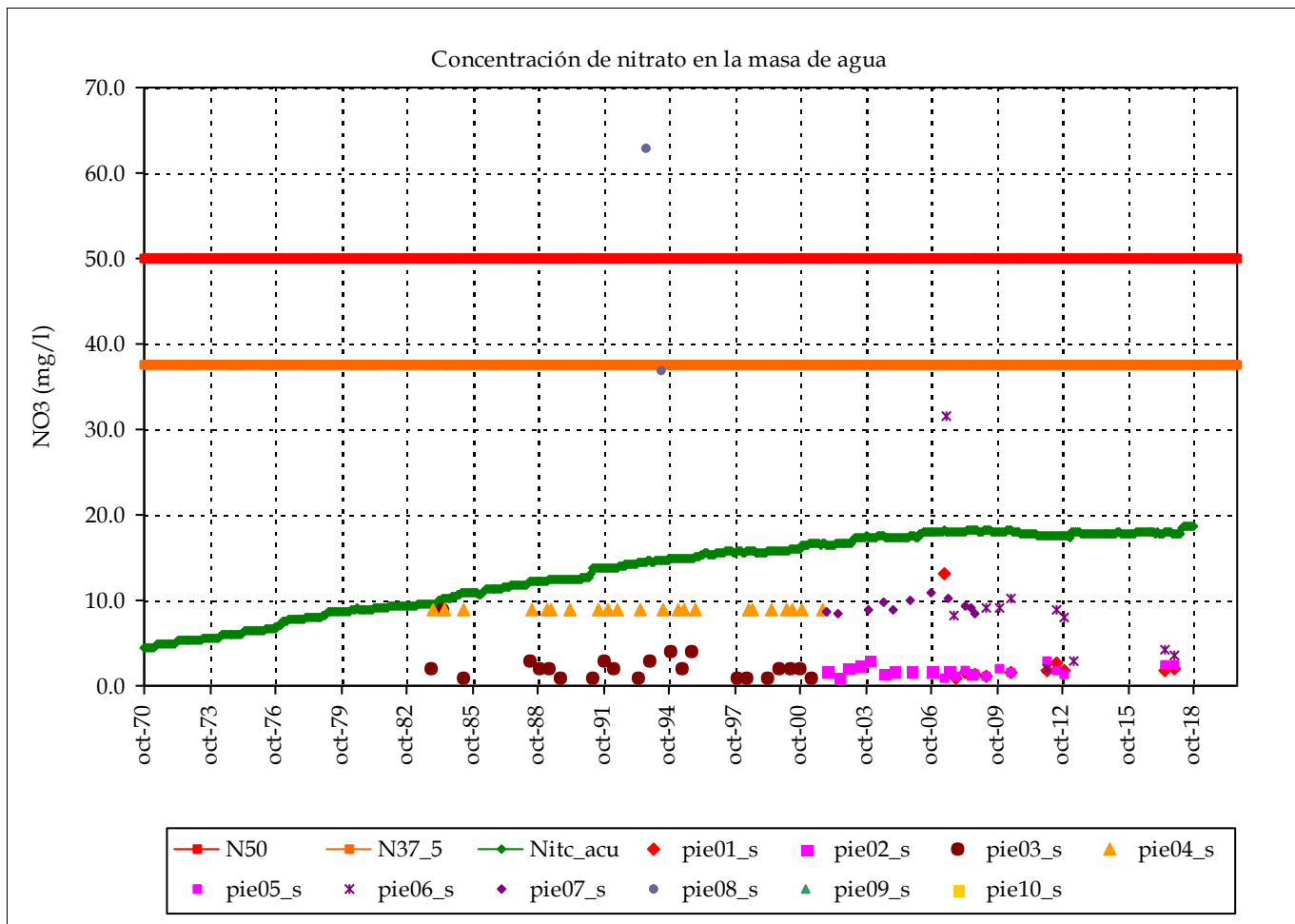
Punto 1:	CA0237004	Punto 5:	CA0237005	Punto 9:
Punto 2:	CA0215026	Punto 6:	CA0250007	Punto 10:
Punto 3:	CA0215027	Punto 7:	PC0237003	
Punto 4:	CA0215028	Punto 8:	PC0215024	

Masa de agua subterránea: Cuenca de Almazán (rio Ucero)

Superf km2: 361

DUERO

codigo masa subterránea 2103780



Nombre:	Punto 1	Punto 2
	CA0237001	CA0215022

Nivel medio:	2.6	1.9
Nivel máx:	13.1	3.1
Nivel min:	0.9	1.1

Nº lecturas:	13	11
Fecha Inicial:	01-may.-07	01-dic.-01
Fecha Final:	01-nov.-17	01-jul.-08
Rango:	12.18	2.00

Resultados modelo:

Nivel medio:	13.3
Nivel máx:	18.7
Nivel min:	4.3
Rango:	14.4
Desv est:	4.4

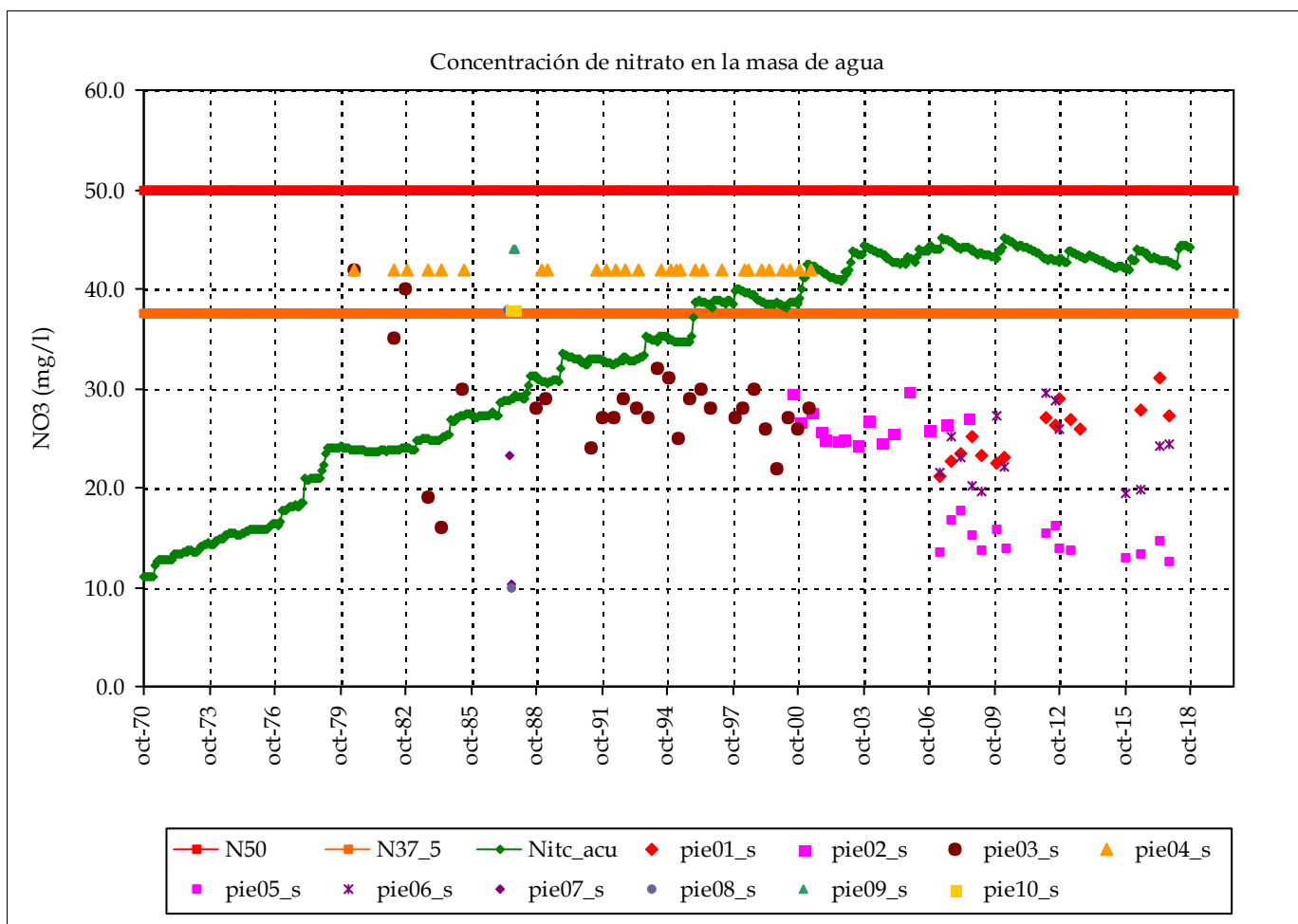
Punto 1:	CA0237001	Punto 5:	CA0237011	Punto 9:
Punto 2:	CA0215022	Punto 6:	CA0237002	Punto 10:
Punto 3:	DUIG000007	Punto 7:	CA0215025	
Punto 4:	EG022115-2-1	Punto 8:	EG0202-15-2	

Masa de agua subterránea: Tordesillas (Zona Alta)

Superf km2: 418

DUERO

codigo masa subterránea 2103810



Nombre:	Punto 1	Punto 2
	CA0238001	CA0206135

Nivel medio:	26.0	26.2
Nivel máx:	31.0	29.8
Nivel min:	21.1	24.3

Nº lecturas:	18	16
Fecha Inicial:	01-abr.-07	01-jun.-00
Fecha Final:	01-oct.-17	01-jul.-08
Rango:	9.90	5.50

Resultados modelo:

Nivel medio:	32.9
Nivel máx:	45.1
Nivel min:	11.0
Rango:	34.1
Desv est:	10.4

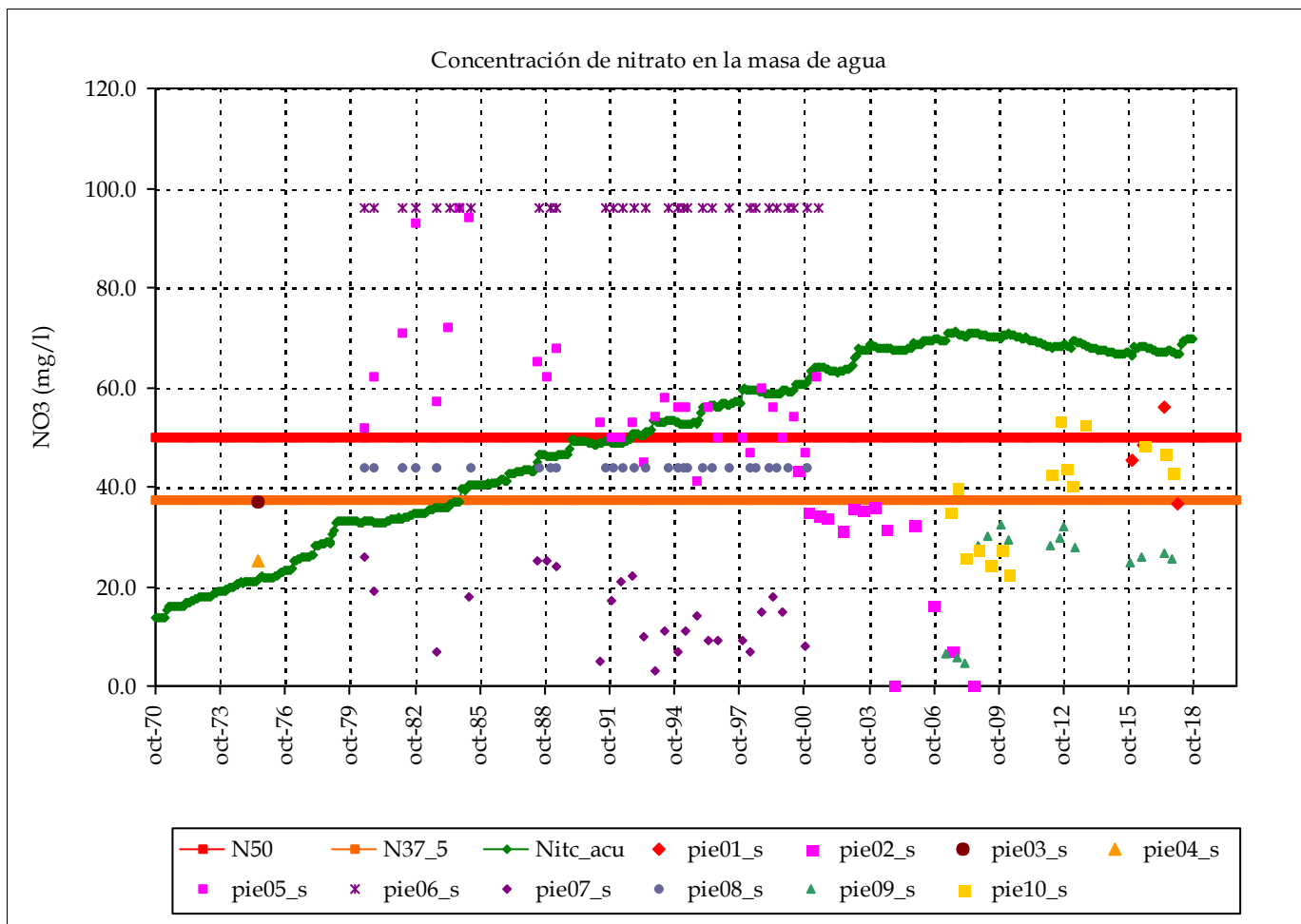
Punto 1:	CA0238001	Punto 5:	CA0238002	Punto 9:	EG021515-1-21
Punto 2:	CA0206135	Punto 6:	CA0238004	Punto 10:	EG021515-1-19
Punto 3:	DUIG000161	Punto 7:	DUIG000044		
Punto 4:	EG021414-7-2	Punto 8:	DUIG000016		

Masa de agua subterránea: Tordesillas (Aluvial)

Superf km2: 770

DUERO

codigo masa subterránea 2103820



Nombre: **Punto 1** CA0238013 **Punto 2** CA0200N-16

Nivel medio:	46.6	26.7
Nivel máx:	56.0	43.3
Nivel min:	36.6	0.3

Nº lecturas: 8 14  
 Fecha Inicial: 01-nov.-15 01-jun.-00  
 Fecha Final: 01-ene.-18 01-jul.-08  
 Rango: 19.40 43.02

Resultados modelo:

Nivel medio:	50.0
Nivel máx:	71.1
Nivel min:	13.6
Rango:	57.5
Desv est:	17.8

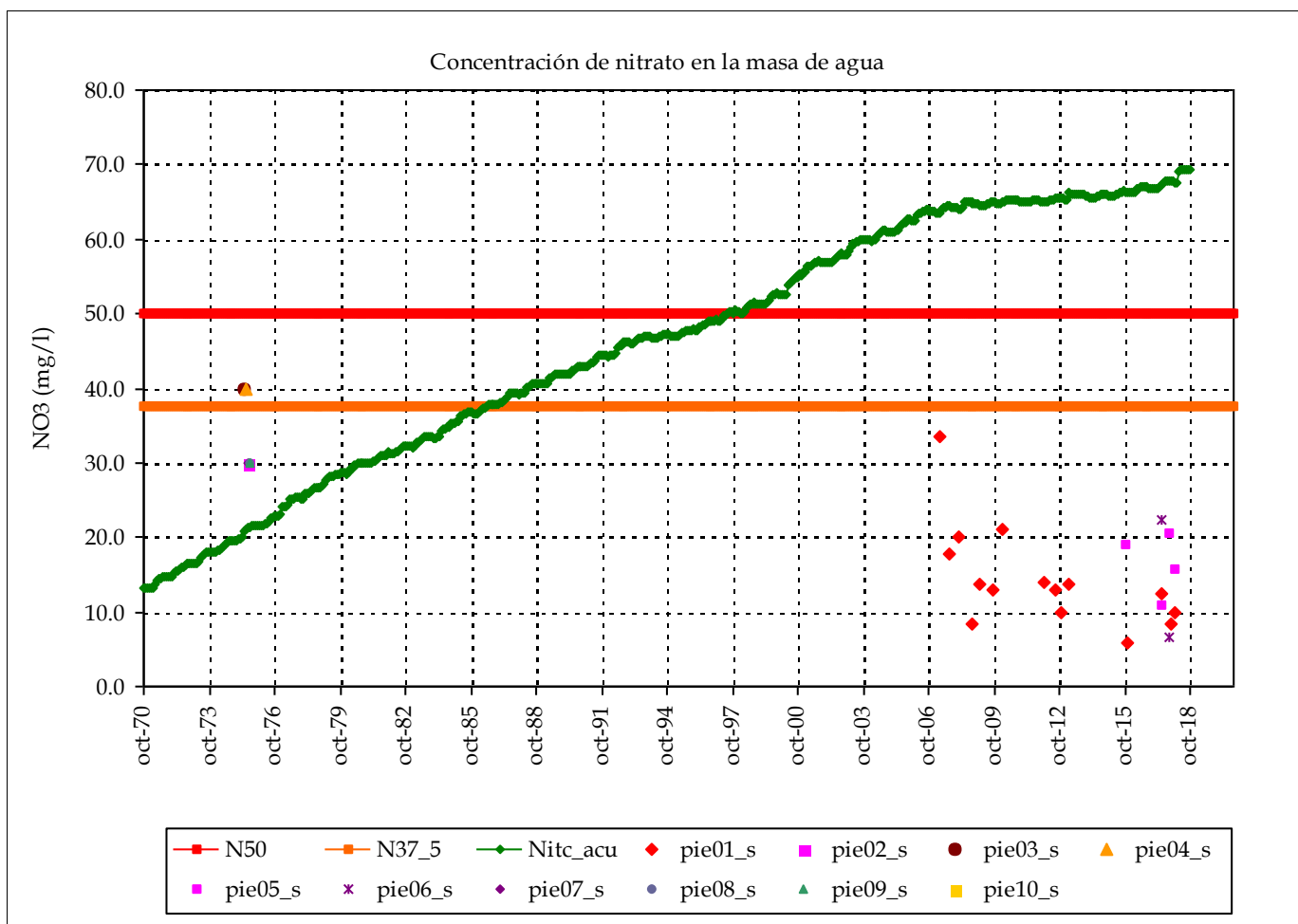
<b>Punto 1:</b>	CA0238013	<b>Punto 5:</b>	DUIG000122	<b>Punto 9:</b>	CA0238005
<b>Punto 2:</b>	CA0200N-16	<b>Punto 6:</b>	EG021415-8-1	<b>Punto 10:</b>	CA0238009
<b>Punto 3:</b>	DUIG000002	<b>Punto 7:</b>	DUIG000017		
<b>Punto 4:</b>	DUIG000494	<b>Punto 8:</b>	EG021415-6-51		

Masa de agua subterránea: Aluvial del Duero: Aranda-Tordesillas (Duero en Aranda)

Superf km2: 123

DUERO

codigo masa subterránea 2103910



	Punto 1	Punto 2
Nombre:	CA0239010	DUIG000029

Nivel medio:	13.2	30.0
Nivel máx:	33.4	30.0
Nivel min:	5.8	30.0

Nº lecturas:	19	1
Fecha Inicial:	01-abr.-07	01-jul.-75
Fecha Final:	01-ene.-18	01-jul.-75
Rango:	27.61	0.00

Resultados modelo:

Nivel medio:	46.0
Nivel máx:	69.3
Nivel min:	13.2
Rango:	56.1
Desv est:	16.7

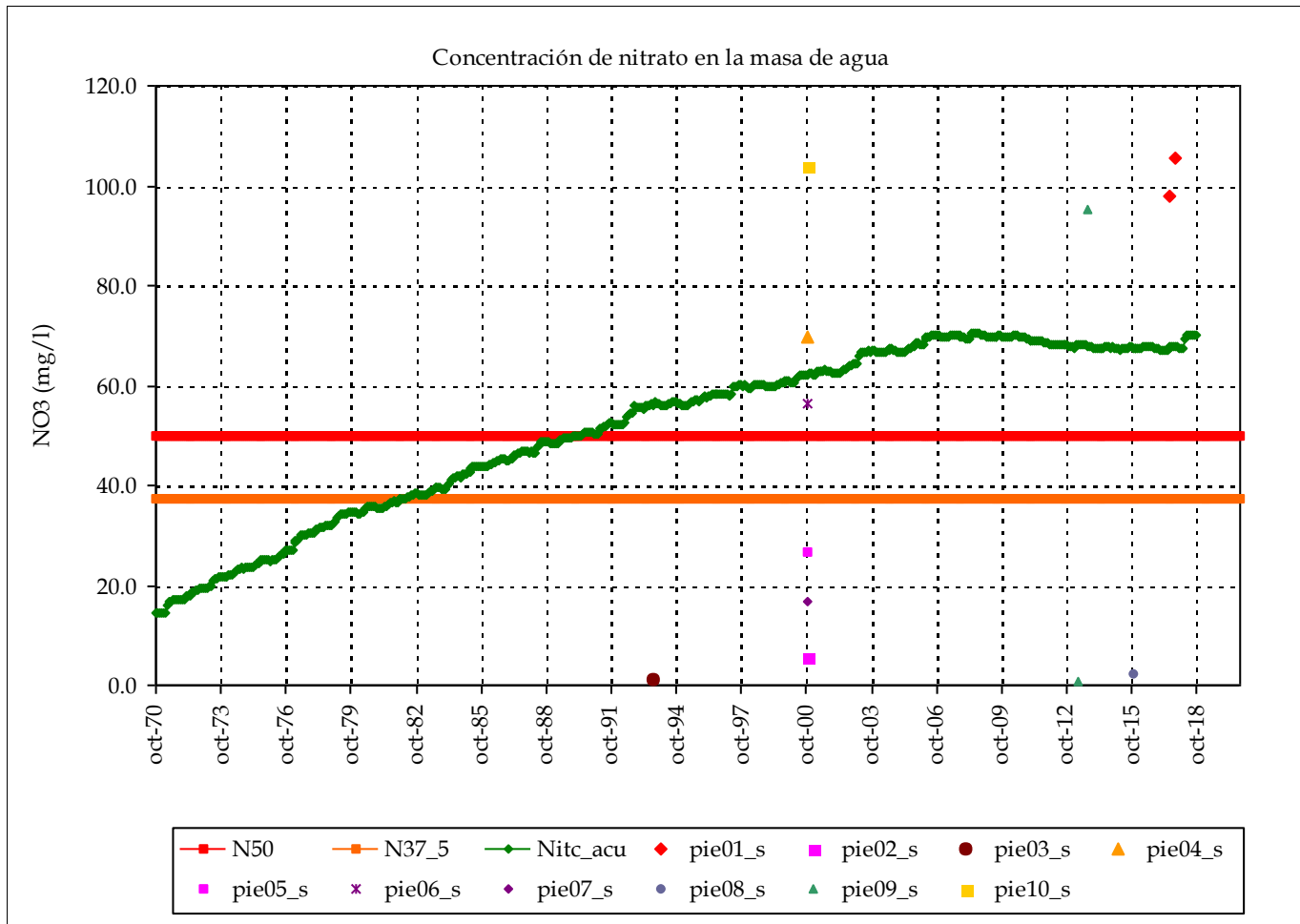
Punto 1:	CA0239010	Punto 5:	PC0239004	Punto 9:	EG021915-3-11
Punto 2:	DUIG000029	Punto 6:	PC0239005	Punto 10:	
Punto 3:	DUIG000522	Punto 7:	DUIG000303		
Punto 4:	EG021914-7-10	Punto 8:	EG021915-2-5		

Masa de agua subterránea: Aluvial del Duero: Aranda-Tordesillas (Duero en Peñafiel)

Superf km2: 146

DUERO

codigo masa subterránea 2103930



Nombre: **Punto 1** PC0239002 **Punto 2** DUAS000337

Nivel medio:	101.7	5.9
Nivel máx:	105.5	5.9
Nivel min:	97.8	5.9

Nº lecturas: 4 1  
 Fecha Inicial: 01-jun-17 01-oct-00  
 Fecha Final: 01-oct-17 01-oct-00  
 Rango: 7.70 0.00

Resultados modelo:

Nivel medio:	51.6
Nivel máx:	70.7
Nivel min:	14.3
Rango:	56.3
Desv est:	16.7

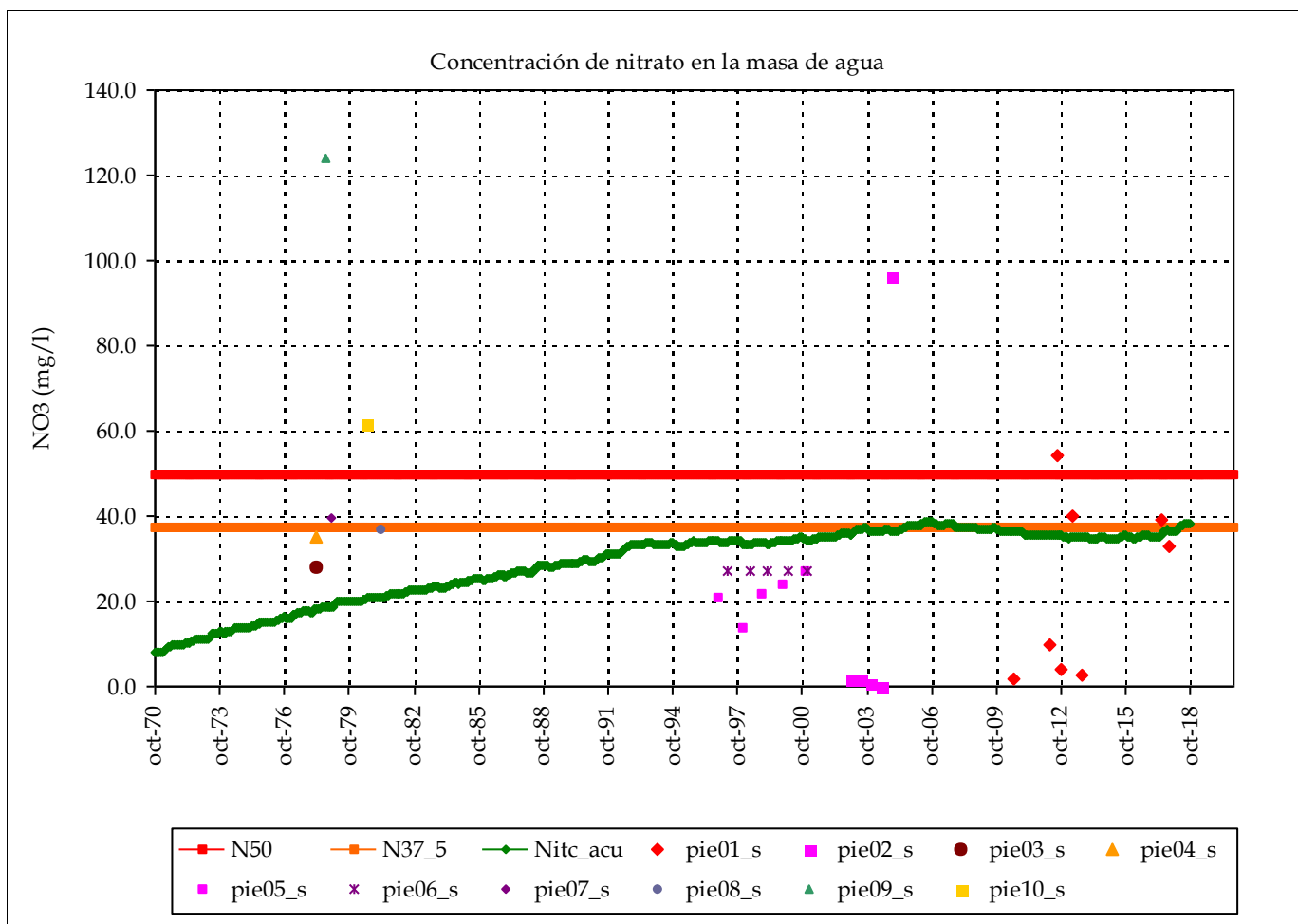
<b>Punto 1:</b> PC0239002	<b>Punto 5:</b> DUAS000339	<b>Punto 9:</b> PC0267012
<b>Punto 2:</b> DUAS000337	<b>Punto 6:</b> DUAS000341	<b>Punto 10:</b> DUAS000340
<b>Punto 3:</b> EG0202-08-3	<b>Punto 7:</b> DUAS000342	
<b>Punto 4:</b> DUAS000338	<b>Punto 8:</b> PC0239003	

Masa de agua subterránea: Aluvial del Duero: Aranda-Tordesillas (Pisuerga en Valladolid)

Superf km2: 82

DUERO

codigo masa subterránea 2103960



Nombre: Punto 1 PC0267014 Punto 2 CA0200N-19

Nivel medio:	25.6	20.2
Nivel máx:	54.4	96.5
Nivel min:	1.6	0.0

Nº lecturas: 10 5  
 Fecha Inicial: 01-jul-10 01-dic-02  
 Fecha Final: 01-oct-17 01-nov-04  
 Rango: 52.80 96.52

Resultados modelo:

Nivel medio:	28.8
Nivel máx:	38.7
Nivel min:	8.1
Rango:	30.6
Desv est:	8.6

Punto 1: PC0267014 Punto 5: DUIG000136 Punto 9: DUIG000503  
 Punto 2: CA0200N-19 Punto 6: EG021615-3-4 Punto 10: DUIG000580  
 Punto 3: DUIG000124 Punto 7: DUIG000367  
 Punto 4: DUIG000394 Punto 8: DUIG000266

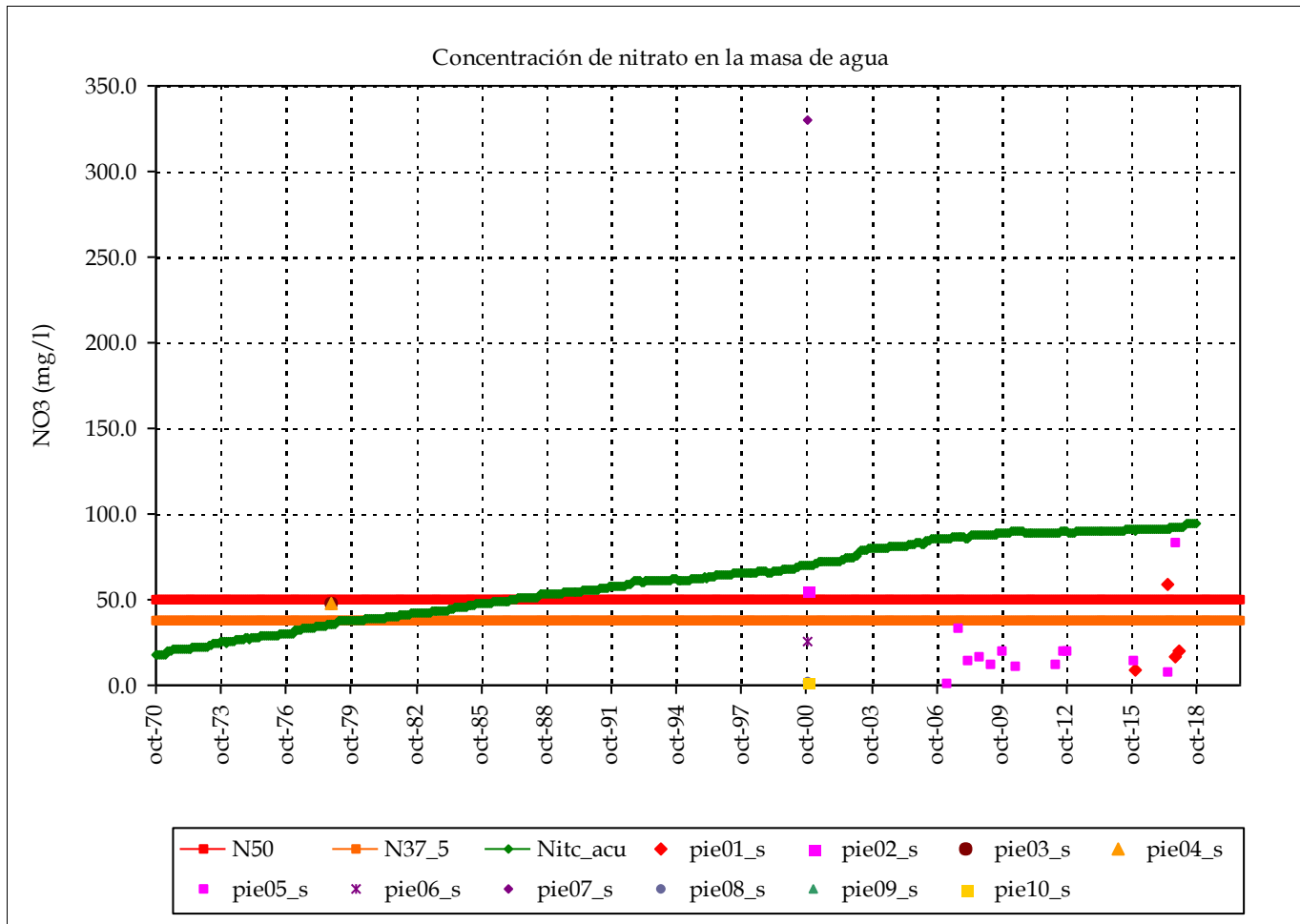


Masa de agua subterránea: Aluvial del Duero: Aranda-Tordesillas (Duero en Valladolid)

Superf km2: 86

DUERO

codigo masa subterránea 2103970



Nombre: **Punto 1** PC0239006 **Punto 2** DUAS000322

Nivel medio:	26.1	55.7
Nivel máx:	59.0	55.7
Nivel min:	8.5	55.7

Nº lecturas: 8 1  
 Fecha Inicial: 01-nov.-15 01-oct.-00  
 Fecha Final: 01-dic.-17 01-oct.-00  
 Rango: 50.49 0.00

Resultados modelo:

Nivel medio:	61.0
Nivel máx:	94.6
Nivel min:	18.2
Rango:	76.4
Desv est:	22.7

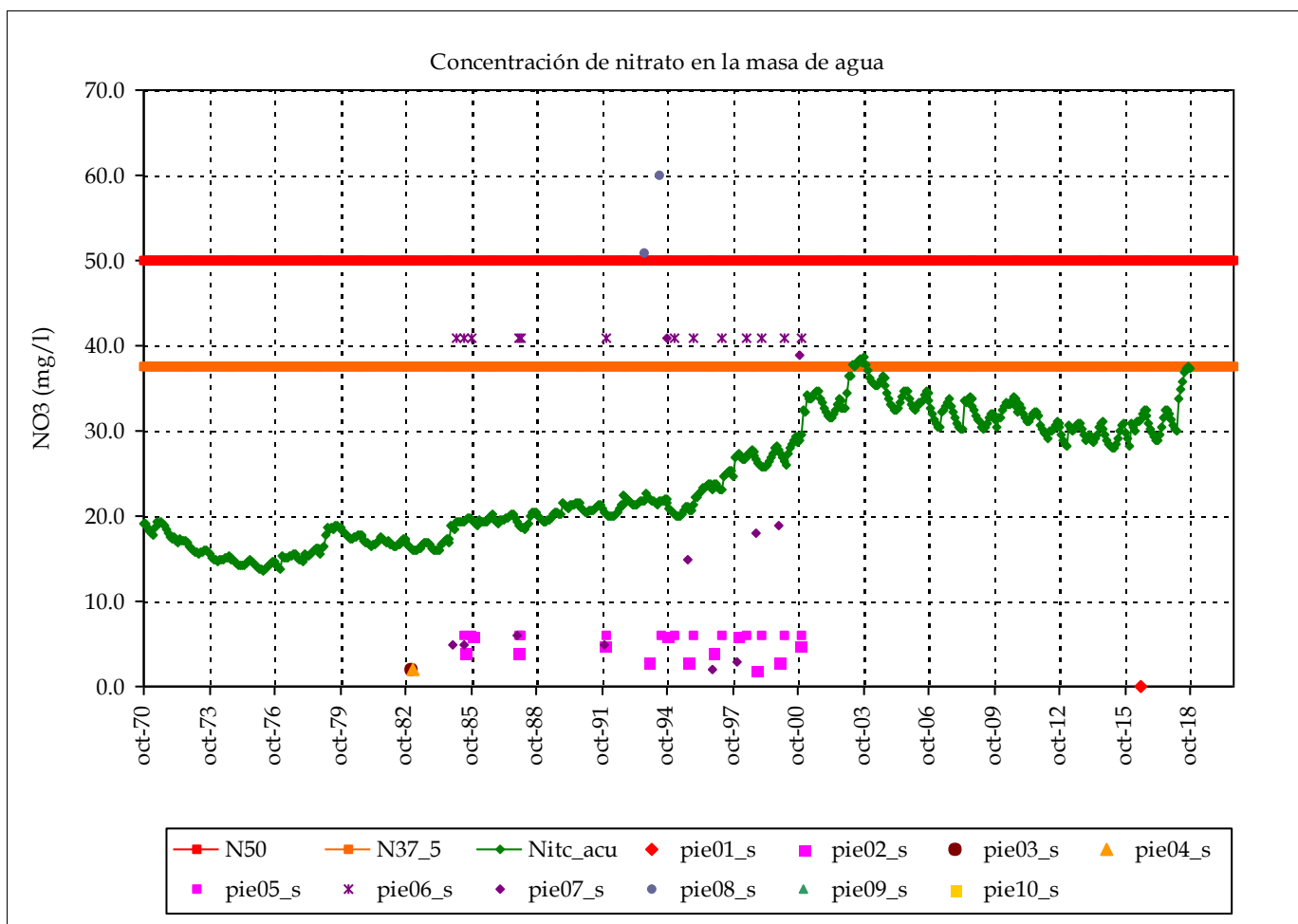
<b>Punto 1:</b>	PC0239006	<b>Punto 5:</b>	PC0245001	<b>Punto 9:</b>	DUAS000324
<b>Punto 2:</b>	DUAS000322	<b>Punto 6:</b>	DUAS000327	<b>Punto 10:</b>	DUAS000325
<b>Punto 3:</b>	DUIG000327	<b>Punto 7:</b>	DUAS000328		
<b>Punto 4:</b>	EG021615-6-11	<b>Punto 8:</b>	DUAS000323		

Masa de agua subterránea: Aluvial del Duero: Aranda-Tordesillas (Duero en Tordesillas)

Superf km2: 44

DUERO

codigo masa subterránea 2103990



Nombre:	Punto 1	Punto 2
	PC0239011	DUIG000138

Nivel medio:	0.0	4.3
Nivel máx:	0.0	6.0
Nivel min:	0.0	2.0

Nº lecturas:	2	12
Fecha Inicial:	01-jun.-16	01-jun.-85
Fecha Final:	01-jun.-16	01-nov.-00
Rango:	0.00	4.00

Resultados modelo:

Nivel medio:	24.2
Nivel máx:	38.7
Nivel min:	13.6
Rango:	25.0
Desv est:	7.0

Punto 1:	PC0239011	Punto 5:	EG021516-3-18	Punto 9:
Punto 2:	DUIG000138	Punto 6:	EG021516-3-19	Punto 10:
Punto 3:	DUIG000172	Punto 7:	DUIG000147	
Punto 4:	EG021516-3-15	Punto 8:	EG0202-06-3	

Masa de agua subterránea: Sayago (rio Duero en Villalcampo)

Superf km2: 839

DUERO

codigo masa subterránea 2104010

Punto 1 Punto 2

Nombre:

Nivel medio:

Nivel máx:

Nivel min:

Nº lecturas:

Fecha Inicial:

Fecha Final:

Rango:

Resultados modelo:

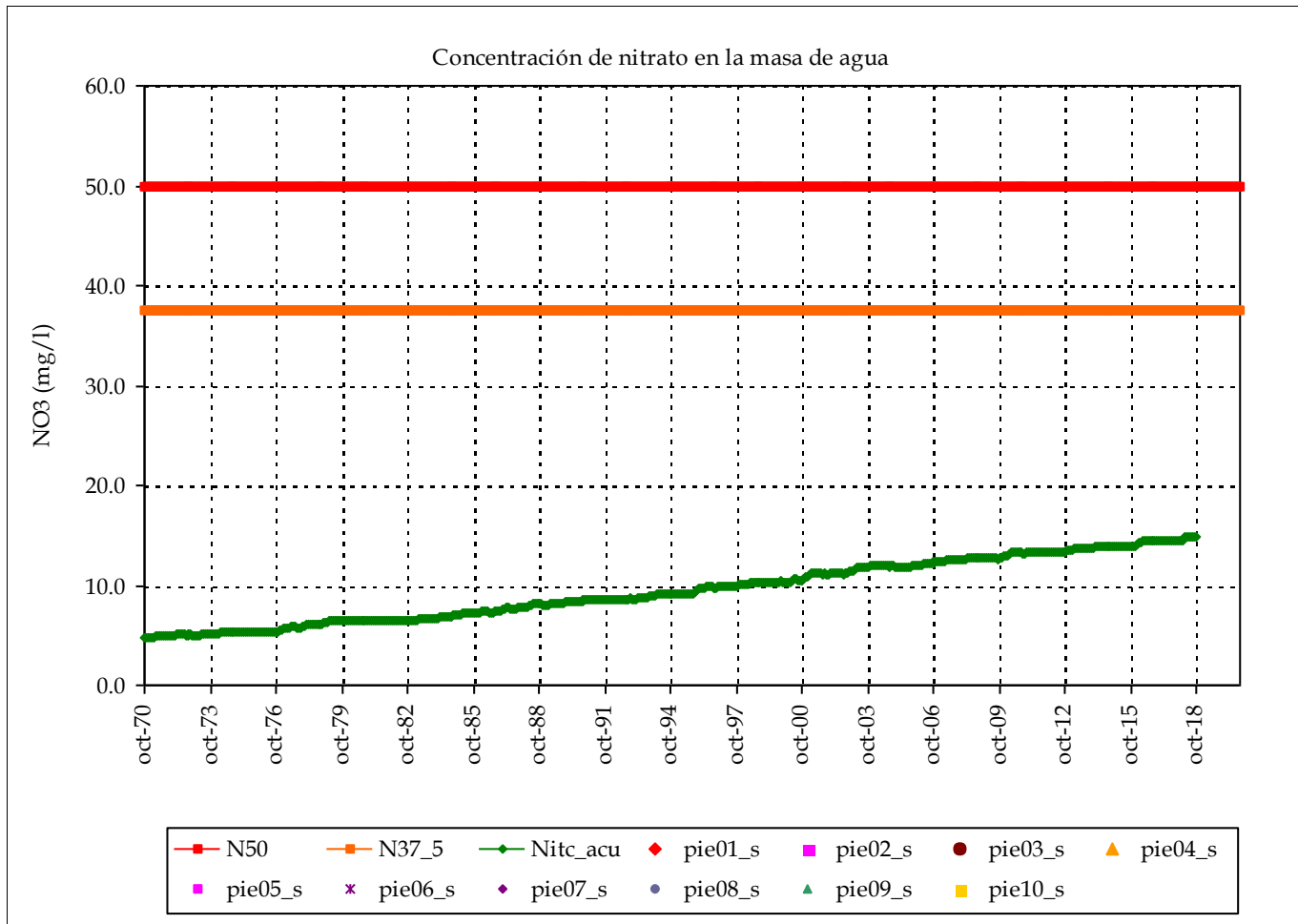
Nivel medio: 9.5

Nivel máx: 14.9

Nivel min: 4.8

Rango: 10.1

Desv est: 3.1



Punto 1:

Punto 2:

Punto 3:

Punto 4:

Punto 5:

Punto 6:

Punto 7:

Punto 8:

Punto 9:

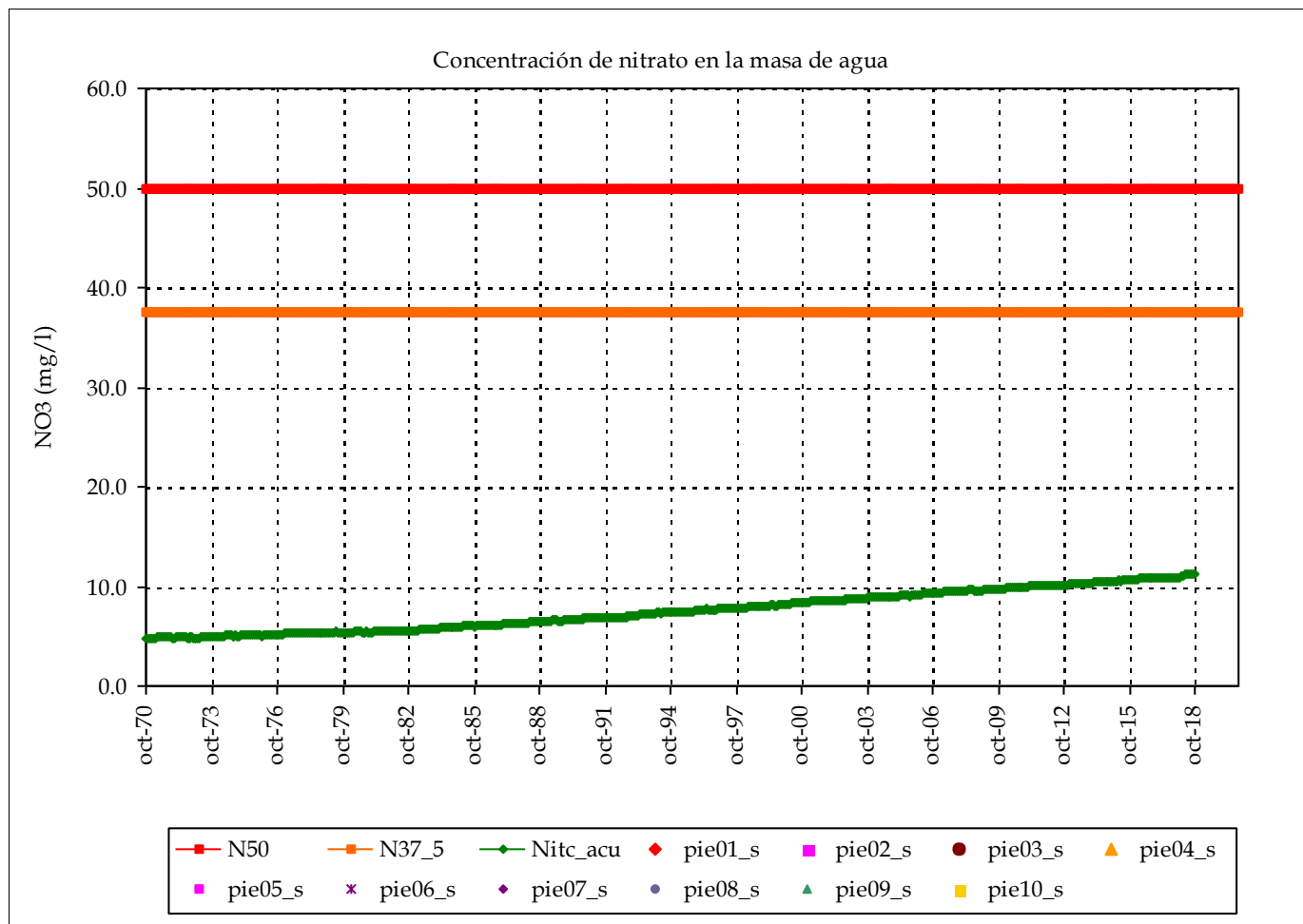
Punto 10:

Masa de agua subterránea: Sayago (rio Duero frontera)

Superf km2: 212

DUERO

codigo masa subterránea 2104020



Punto 1 Punto 2

Nombre:

Nivel medio:	
Nivel máx:	
Nivel min:	

Nº lecturas:

Fecha Inicial:

Fecha Final:

Rango:

Resultados modelo:

Nivel medio:	7.5
Nivel máx:	11.2
Nivel min:	4.8
Rango:	6.4
Desv est:	2.0

Punto 1:

Punto 2:

Punto 3:

Punto 4:

Punto 5:

Punto 6:

Punto 7:

Punto 8:

Punto 9:

Punto 10:

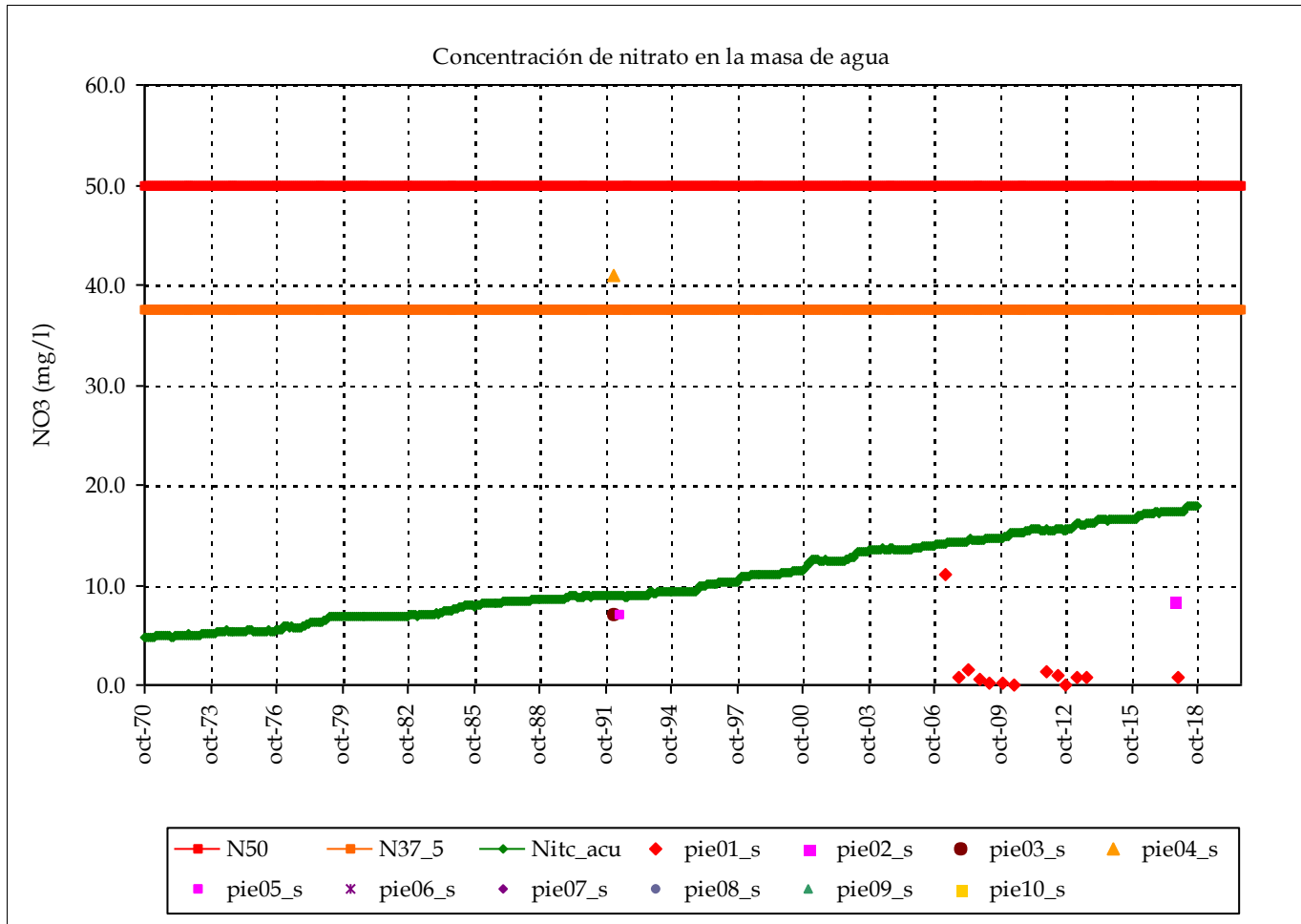
Informe de concentraciones mensuales de nitrato en acuíferos por Demarcaciones, contraste con datos

Masa de agua subterránea: Sayago (rio Tormes cabecera)

Superf km2: 592

DUERO

codigo masa subterránea 2104050



	Punto 1	Punto 2
Nombre:	CA0240001	CA0252022

Nivel medio:	1.4	8.3
Nivel máx:	11.1	8.3
Nivel min:	0.0	8.3

Nº lecturas:	14	2
Fecha Inicial:	01-abr.-07	01-sep.-17
Fecha Final:	01-nov.-17	01-sep.-17
Rango:	11.10	0.00

Resultados modelo:

Nivel medio:	10.5
Nivel máx:	18.0
Nivel min:	4.8
Rango:	13.2
Desv est:	3.9

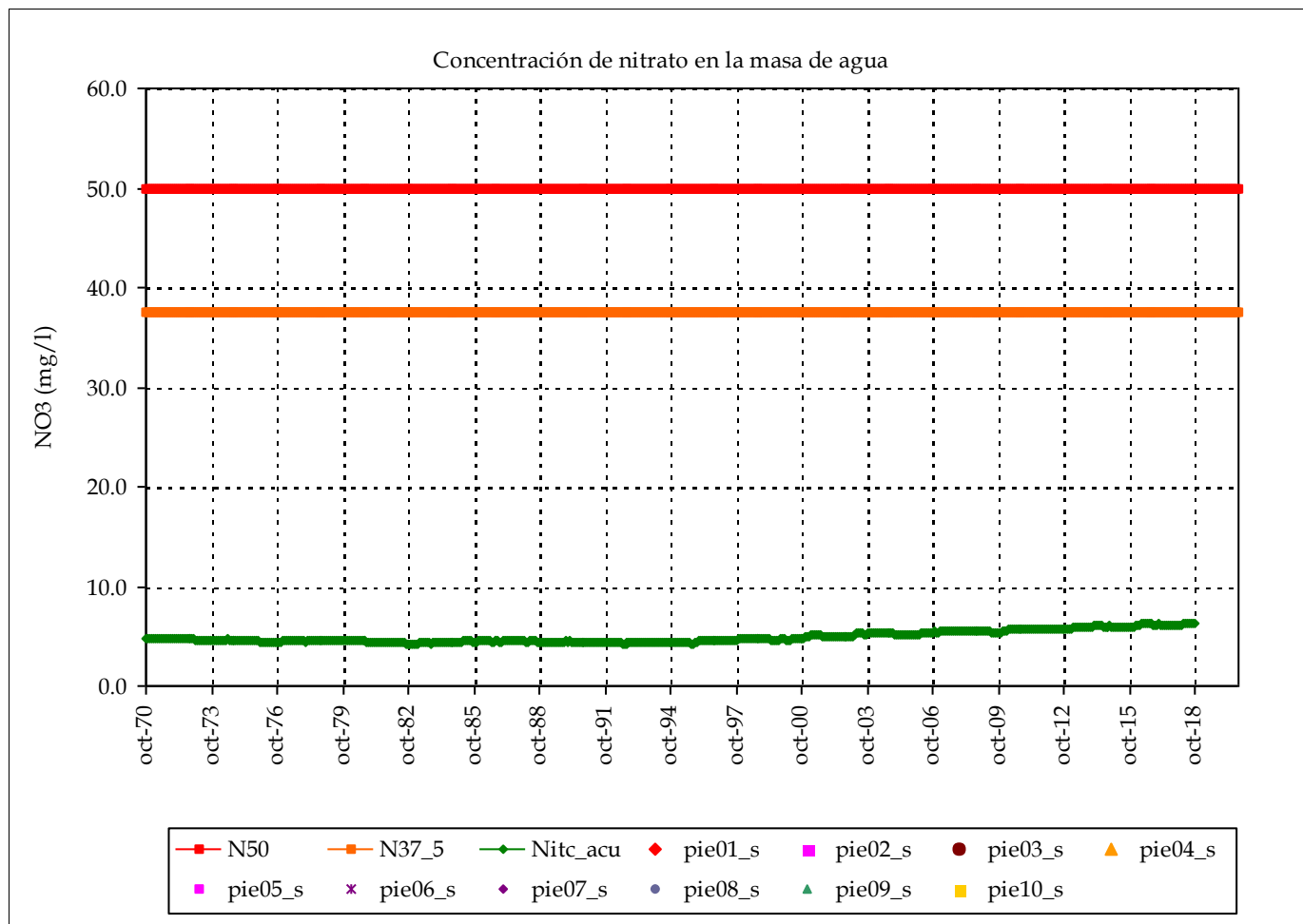
Punto 1:	CA0240001	Punto 5:	EG021218-7-2	Punto 9:
Punto 2:	CA0252022	Punto 6:		Punto 10:
Punto 3:	DUIG000365	Punto 7:		
Punto 4:	DUIG000405	Punto 8:		

Masa de agua subterránea: Sayago (rio Tormes afluentes)

Superf km2: 288

DUERO

codigo masa subterránea 2104060



Punto 1 Punto 2

Nombre:

Nivel medio:

Nivel máx:

Nivel min:

Nº lecturas:

Fecha Inicial:

Fecha Final:

Rango:

Resultados modelo:

Nivel medio: 4.9

Nivel máx: 6.3

Nivel min: 4.3

Rango: 2.1

Desv est: 0.6

Punto 1:

Punto 2:

Punto 3:

Punto 4:

Punto 5:

Punto 6:

Punto 7:

Punto 8:

Punto 9:

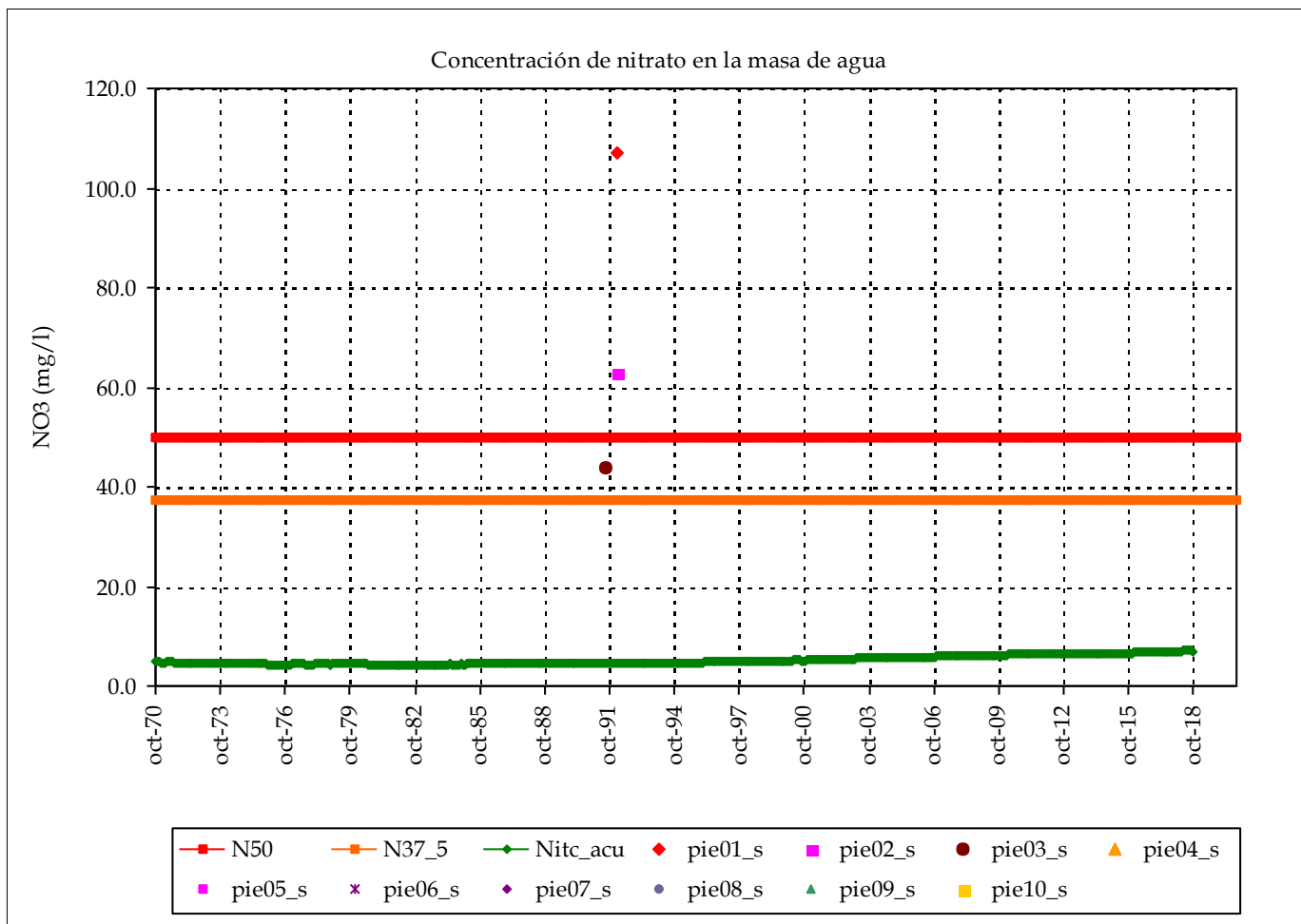
Punto 10:

Masa de agua subterránea: Sayago (rio Tormes embalse de la Almendra)

Superf km2: 519

DUERO

codigo masa subterránea 2104070



	Punto 1	Punto 2
Nombre:	DUIG000009	DUIG000408

Nivel medio:	107.0	63.0
Nivel máx:	107.0	63.0
Nivel min:	107.0	63.0

Nº lecturas:	1	1
Fecha Inicial:	01-feb.-92	01-feb.-92
Fecha Final:	01-feb.-92	01-feb.-92
Rango:	0.00	0.00

Resultados modelo:

Nivel medio:	5.2
Nivel máx:	7.1
Nivel min:	4.2
Rango:	2.9
Desv est:	0.9

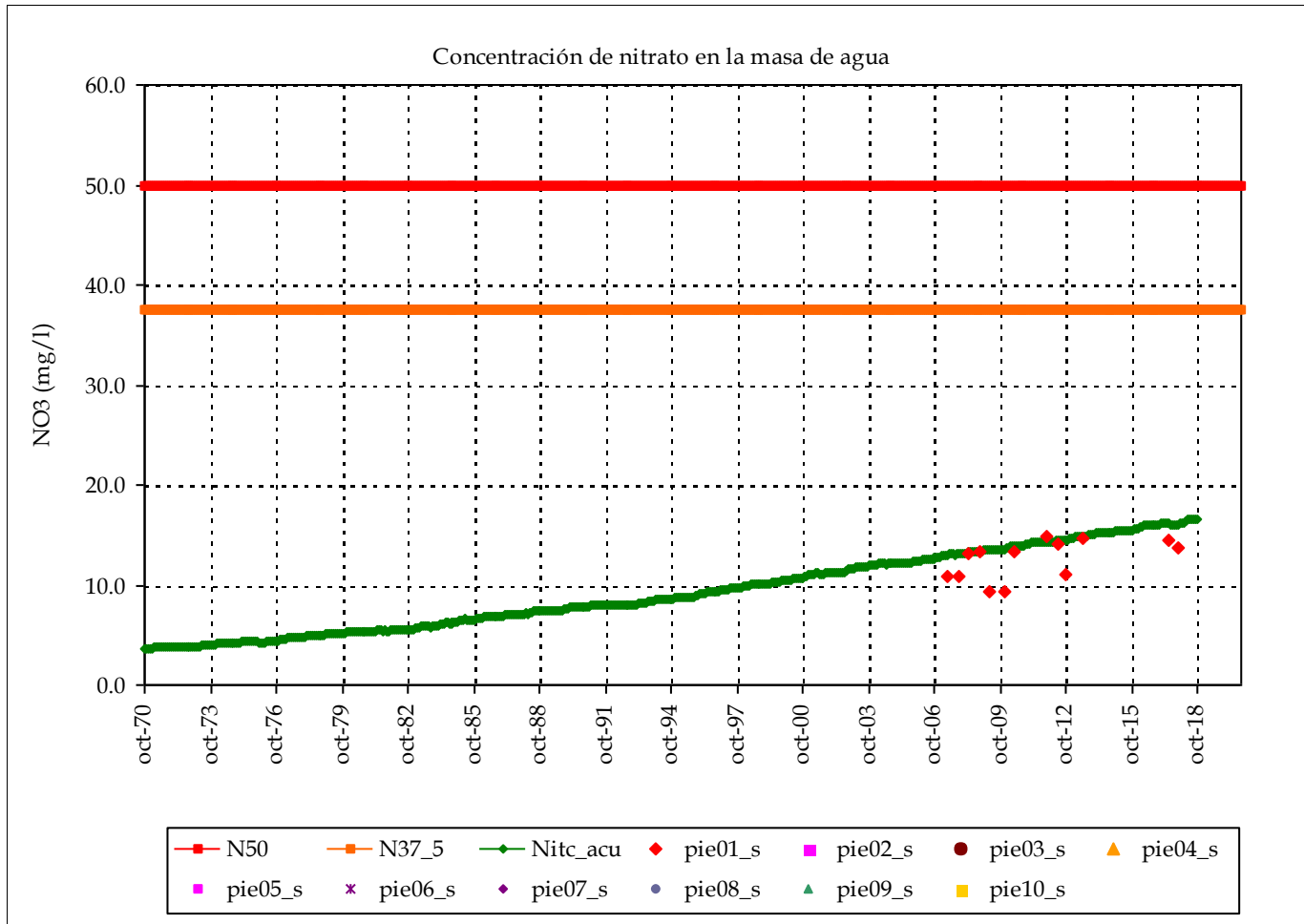
Punto 1:	DUIG000009	Punto 5:	
Punto 2:	DUIG000408	Punto 6:	
Punto 3:	DUIG000492	Punto 7:	
Punto 4:		Punto 8:	
		Punto 9:	
		Punto 10:	

Masa de agua subterránea: Sayago (rio Duero en Bemposta, confluencia con el Tormes)

Superf km2: 173

DUERO

codigo masa subterránea 2104090



Nombre: **Punto 1** CA0240002 **Punto 2**

Nivel medio: 12.8  
 Nivel máx: 14.8  
 Nivel min: 9.4

Nº lecturas: 15  
 Fecha Inicial: 01-may.-07  
 Fecha Final: 01-nov.-17  
 Rango: 5.40

Resultados modelo:

Nivel medio: 9.3  
 Nivel máx: 16.6  
 Nivel min: 3.7  
 Rango: 12.9  
 Desv est: 3.9

Punto 1: CA0240002  
 Punto 2:  
 Punto 3:  
 Punto 4:

Punto 5:  
 Punto 6:  
 Punto 7:  
 Punto 8:

Punto 9:  
 Punto 10:

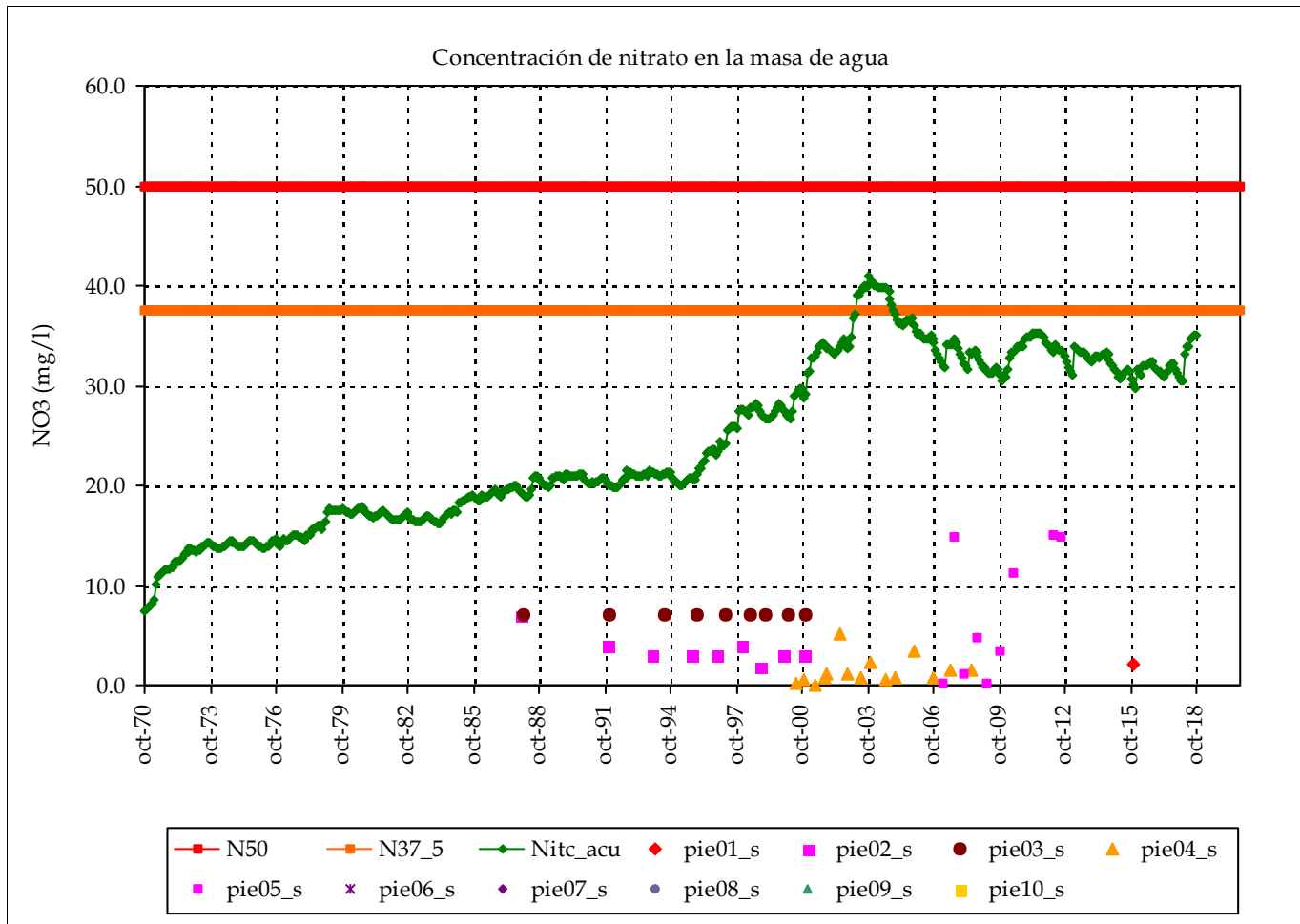


Masa de agua subterránea: Aluvial del Duero: Tordesillas-Zamora (rio Duero aporte Trabancos)

Superf km2: 46

DUERO

codigo masa subterránea 2104110



	Punto 1	Punto 2
Nombre:	PC0241006	DUIG000173

Nivel medio:	2.0	3.6
Nivel máx:	2.0	7.0
Nivel min:	2.0	2.0

Nº lecturas:	2	9
Fecha Inicial:	01-nov.-15	01-nov.-87
Fecha Final:	01-nov.-15	01-nov.-00
Rango:	0.00	5.00

Resultados modelo:

Nivel medio:	24.3
Nivel máx:	40.9
Nivel min:	7.4
Rango:	33.5
Desv est:	8.2

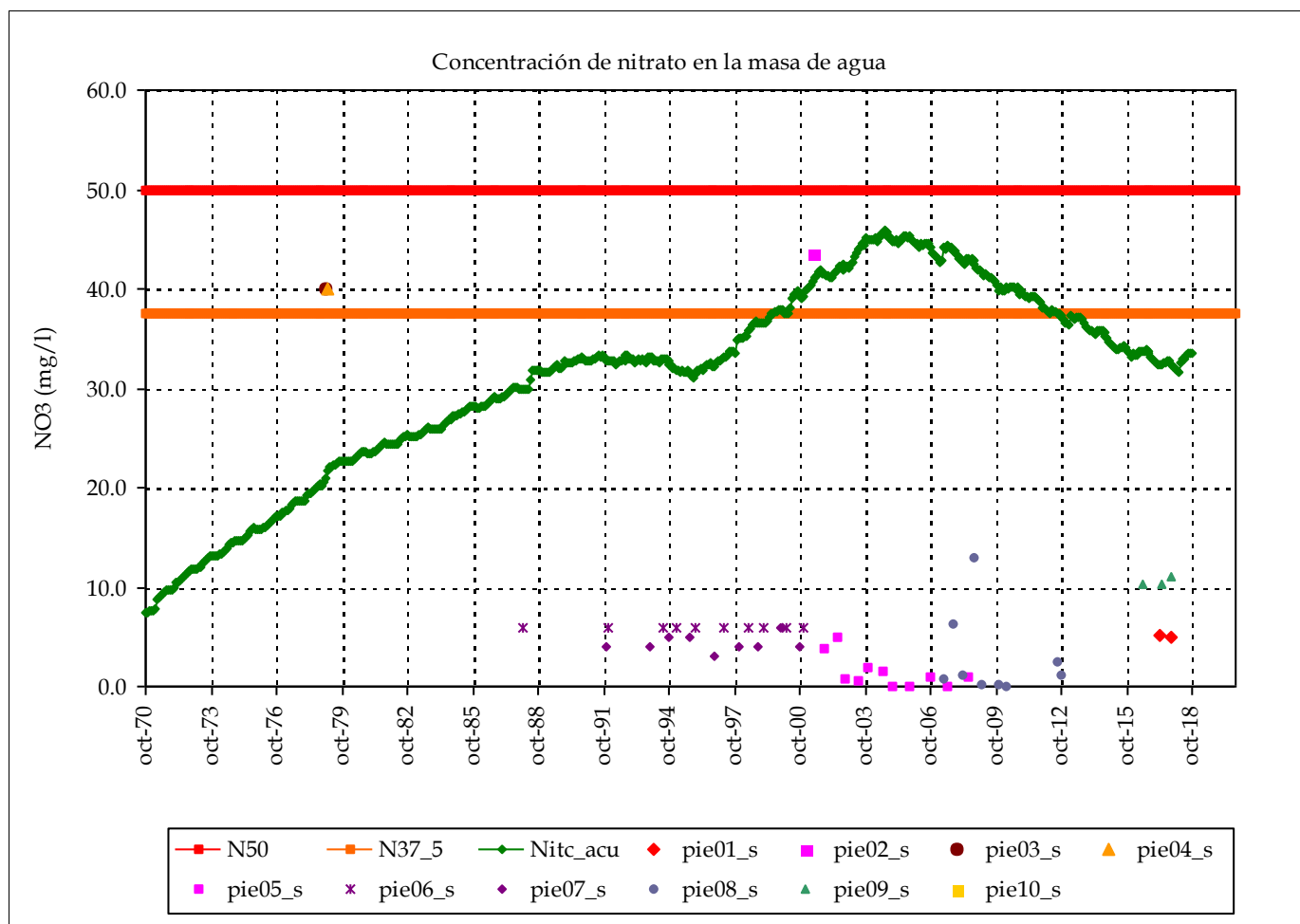
Punto 1:	PC0241006	Punto 5:	PC0247006	Punto 9:
Punto 2:	DUIG000173	Punto 6:		Punto 10:
Punto 3:	EG021516-2-5	Punto 7:		
Punto 4:	PC0217090	Punto 8:		

Masa de agua subterránea: Aluvial del Duero: Tordesillas-Zamora (embalse de San Jose)

Superf km2: 89

DUERO

codigo masa subterránea 2104120



Nombre: Punto 1 PC0241008 Punto 2 DUAS000439

Nivel medio:	5.0	43.7
Nivel máx:	5.1	43.7
Nivel min:	5.0	43.7

Nº lecturas: 4 1  
 Fecha Inicial: 01-abr.-17 01-may.-01  
 Fecha Final: 01-oct.-17 01-may.-01  
 Rango: 0.10 0.00

Resultados modelo:

Nivel medio:	31.0
Nivel máx:	45.9
Nivel min:	7.5
Rango:	38.4
Desv est:	9.6

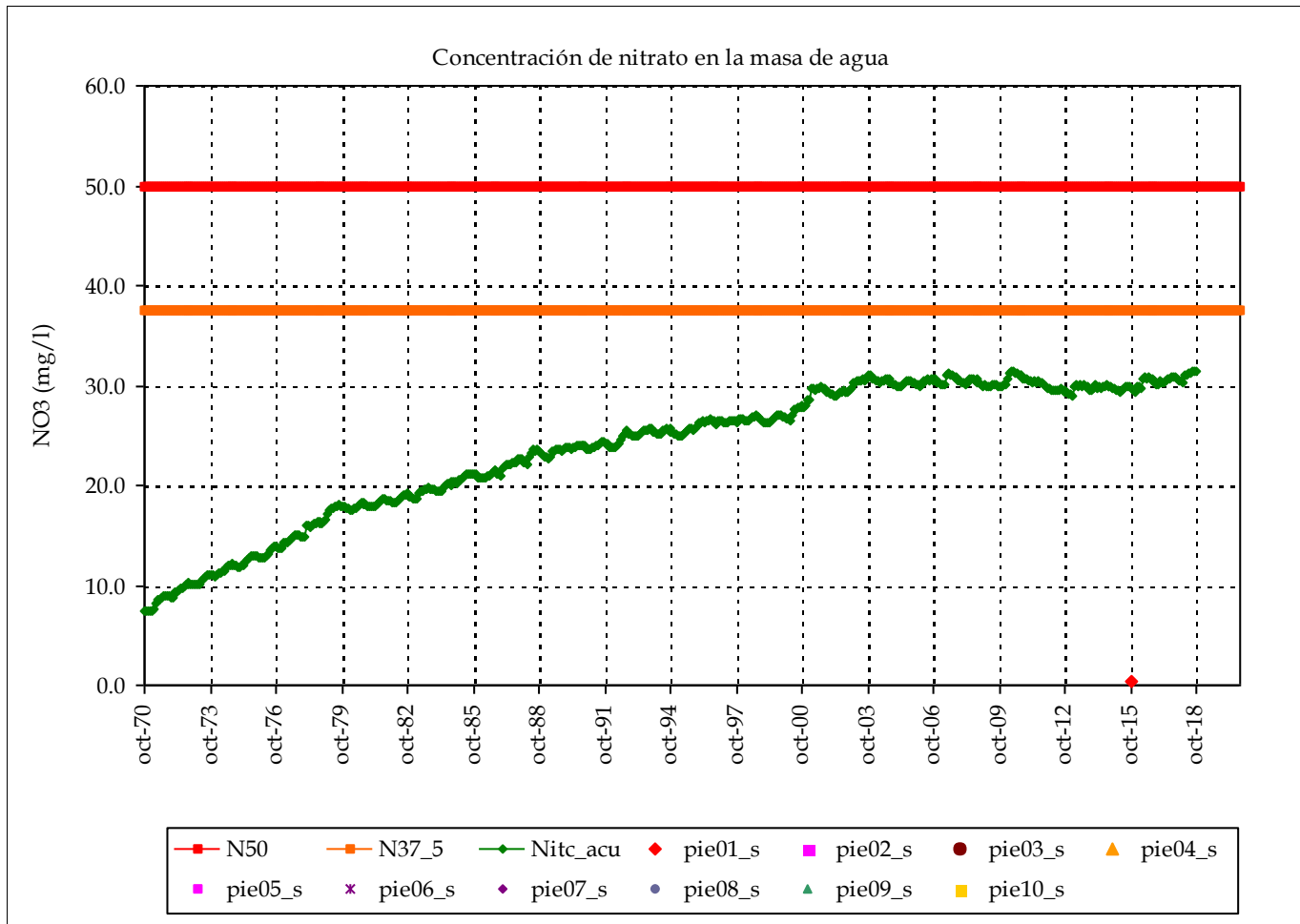
Punto 1:	PC0241008	Punto 5:	PC0217087	Punto 9:	PC0241009
Punto 2:	DUAS000439	Punto 6:	EG021416-3-13	Punto 10:	
Punto 3:	DUIG000513	Punto 7:	DUIG000134		
Punto 4:	EG021416-3-11	Punto 8:	PC0247001		

Masa de agua subterránea: Aluvial del Duero: Tordesillas-Zamora (rio Valderaduey)

Superf km2: 31

DUERO

codigo masa subterránea 2104140



Nombre: Punto 1 PC0241005 Punto 2

Nivel medio:	0.3
Nivel máx:	0.3
Nivel min:	0.3

Nº lecturas: 2  
 Fecha Inicial: 01-oct-15  
 Fecha Final: 01-oct-15  
 Rango: 0.00

Resultados modelo:

Nivel medio:	23.7
Nivel máx:	31.5
Nivel min:	7.4
Rango:	24.1
Desv est:	6.7

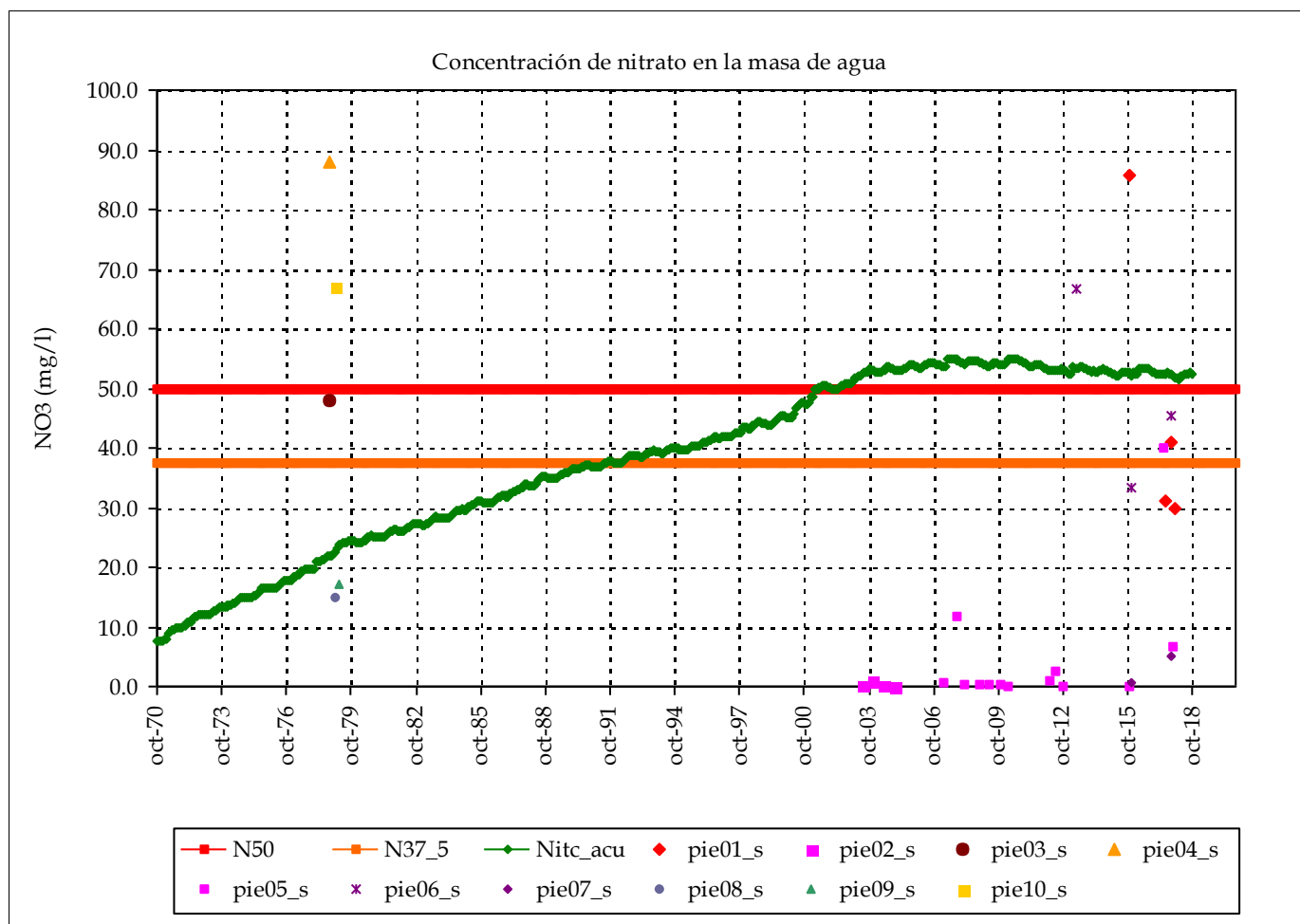
Punto 1: PC0241005 Punto 5:  
 Punto 2: Punto 6: Punto 9:  
 Punto 3: Punto 7: Punto 10:  
 Punto 4: Punto 8:

Masa de agua subterránea: Aluvial del Duero: Tordesillas-Zamora (rio Duero en Toro)

Superf km2: 158

DUERO

codigo masa subterránea 2104160



	Punto 1	Punto 2
Nombre:	PC0241001	CA0200N-12

Nivel medio:	46.9	0.4
Nivel máx:	85.7	1.0
Nivel min:	29.8	0.1

Nº lecturas:	8	4
Fecha Inicial:	01-oct.-15	01-jun.-03
Fecha Final:	01-dic.-17	01-dic.-04
Rango:	55.92	0.83

Resultados modelo:

Nivel medio:	38.3
Nivel máx:	55.0
Nivel min:	7.5
Rango:	47.5
Desv est:	14.2

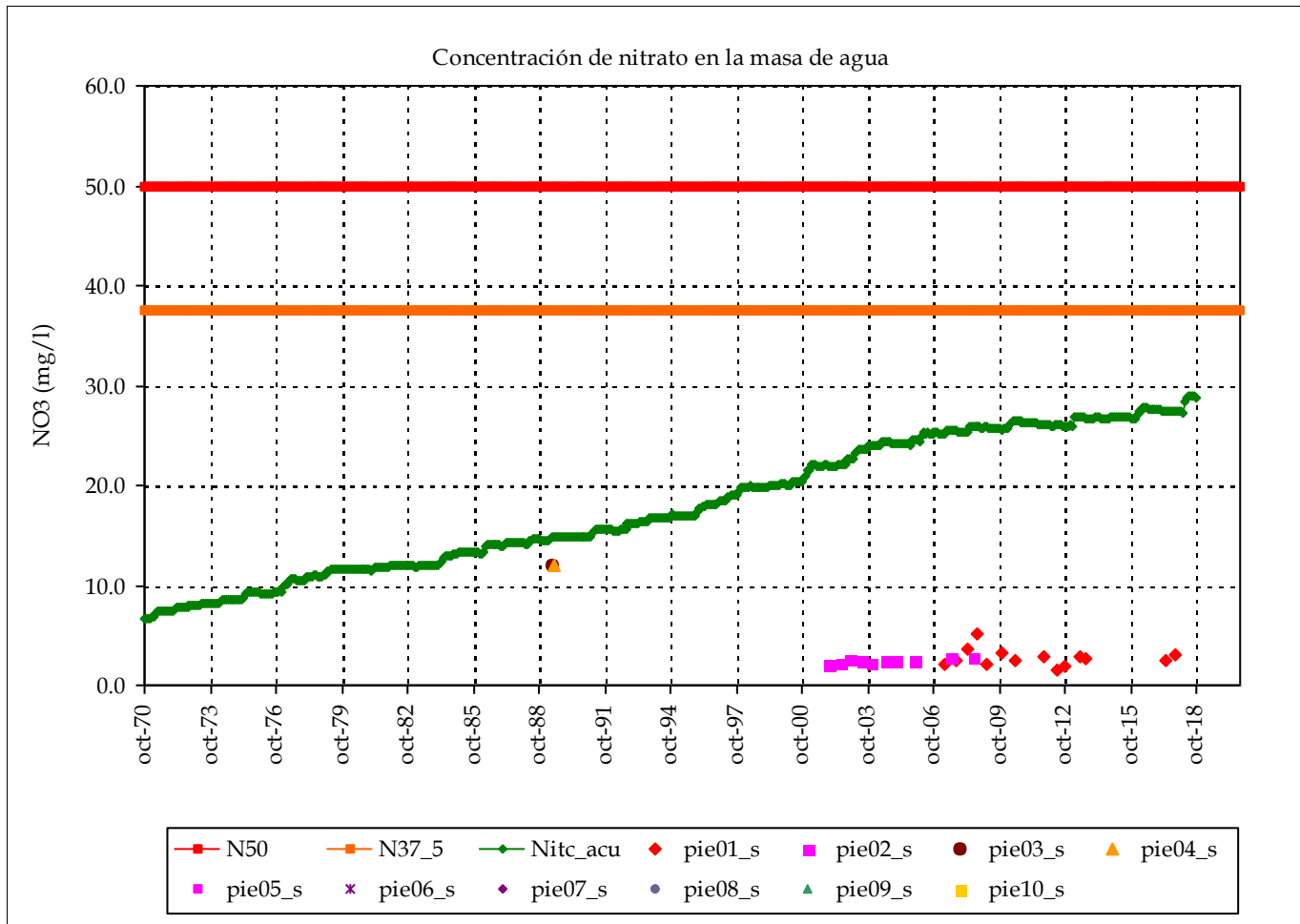
Punto 1:	PC0241001	Punto 5:	CA0248001	Punto 9:	DUIG000130
Punto 2:	CA0200N-12	Punto 6:	PC0241007	Punto 10:	DUIG000582
Punto 3:	DUIG000568	Punto 7:	PC0241004		
Punto 4:	DUIG000586	Punto 8:	DUIG000119		

Masa de agua subterránea: Riaza (río Aguijejo)

Superf km2: 227

DUERO

codigo masa subterránea 2104210



	Punto 1	Punto 2
Nombre:	CA0242003	CA0209049

Nivel medio:	2.8	2.5
Nivel máx:	5.1	2.9
Nivel min:	1.6	2.1

Nº lecturas:	16	10
Fecha Inicial:	01-abr.-07	01-dic.-01
Fecha Final:	01-oct.-17	01-jul.-08
Rango:	3.50	0.80

**Resultados modelo:**

Nivel medio:	17.9
Nivel máx:	28.9
Nivel min:	6.7
Rango:	22.3
Desv est:	6.6

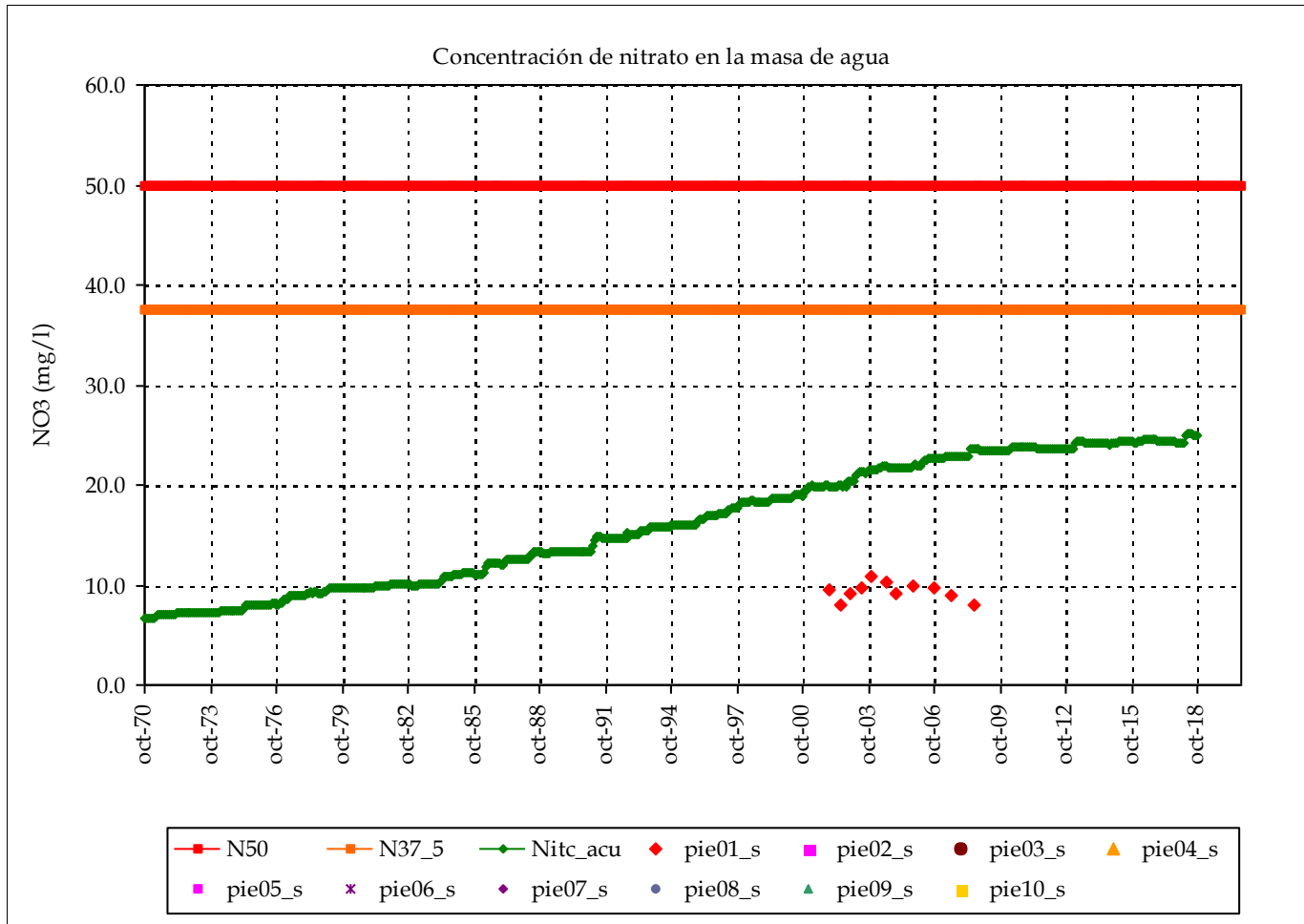
Punto 1:	CA0242003	Punto 5:	Punto 9:
Punto 2:	CA0209049	Punto 6:	Punto 10:
Punto 3:	DUIG000443	Punto 7:	
Punto 4:	EG022016-1-1	Punto 8:	

Masa de agua subterránea: Riaza (río Pedro al Duero)

Superf km2: 230

DUERO

codigo masa subterránea 2104220



Nombre: CA0215023

Nivel medio: 9.4  
 Nivel máx: 10.9  
 Nivel min: 8.0

Nº lecturas: 11  
 Fecha Inicial: 01-dic-01  
 Fecha Final: 01-jul-08  
 Rango: 2.90

Resultados modelo:

Nivel medio: 16.1  
 Nivel máx: 25.1  
 Nivel min: 6.6  
 Rango: 18.5  
 Desv est: 6.1

Punto 1: CA0215023  
 Punto 2:  
 Punto 3:  
 Punto 4:

Punto 5:  
 Punto 6:  
 Punto 7:  
 Punto 8:

Punto 9:  
 Punto 10:

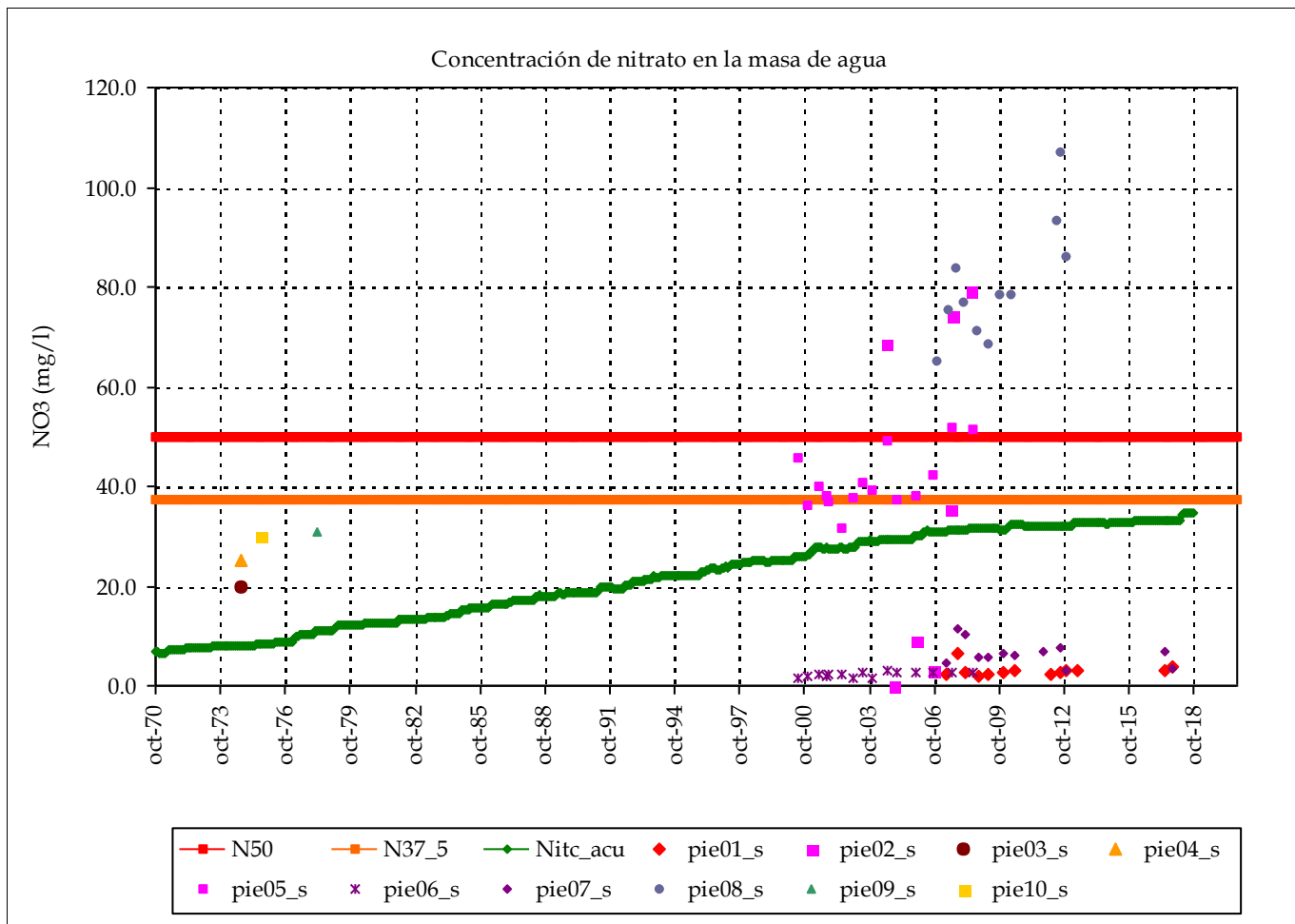
Informe de concentraciones mensuales de nitrato en acuíferos por Demarcaciones, contraste con datos

Masa de agua subterránea: Riaza (m izq Duero)

Superf km2: 506

DUERO

codigo masa subterránea 2104240



Nombre: **Punto 1** CA0242002 **Punto 2** CA0200N-35

Nivel medio:	3.0	38.6
Nivel máx:	6.3	79.3
Nivel min:	2.0	0.0

Nº lecturas: 15 7  
 Fecha Inicial: 01-abr.-07 01-jun.-04  
 Fecha Final: 01-oct.-17 01-jun.-08  
 Rango: 4.30 79.30

Resultados modelo:

Nivel medio:	21.5
Nivel máx:	34.6
Nivel min:	6.6
Rango:	28.0
Desv est:	8.8

<b>Punto 1:</b>	CA0242002	<b>Punto 5:</b>	CA0209044	<b>Punto 9:</b>	DUIG000091
<b>Punto 2:</b>	CA0200N-35	<b>Punto 6:</b>	CA0209048	<b>Punto 10:</b>	DUIG000179
<b>Punto 3:</b>	DUIG000196	<b>Punto 7:</b>	CA0242004		
<b>Punto 4:</b>	DUIG000515	<b>Punto 8:</b>	CA0242001		

Masa de agua subterránea: Riaza (zona baja)

Superf km2: 97

DUERO

codigo masa subterránea 2104260

Punto 1 Punto 2

Nombre:

Nivel medio:

Nivel máx:

Nivel min:

Nº lecturas:

Fecha Inicial:

Fecha Final:

Rango:

Resultados modelo:

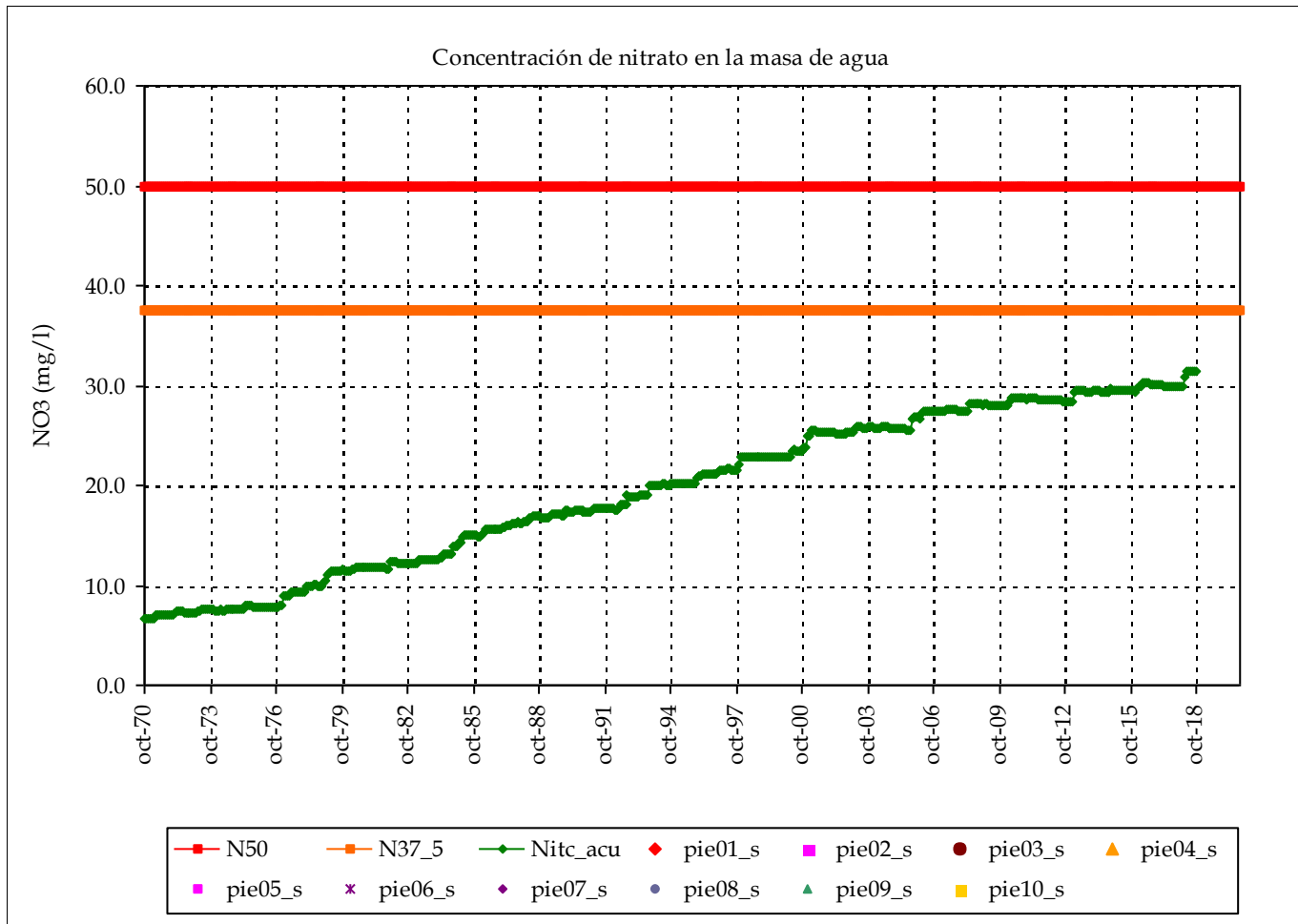
Nivel medio: 19.6

Nivel máx: 31.5

Nivel min: 6.6

Rango: 24.8

Desv est: 7.7



Punto 1:

Punto 2:

Punto 3:

Punto 4:

Punto 5:

Punto 6:

Punto 7:

Punto 8:

Punto 9:

Punto 10:

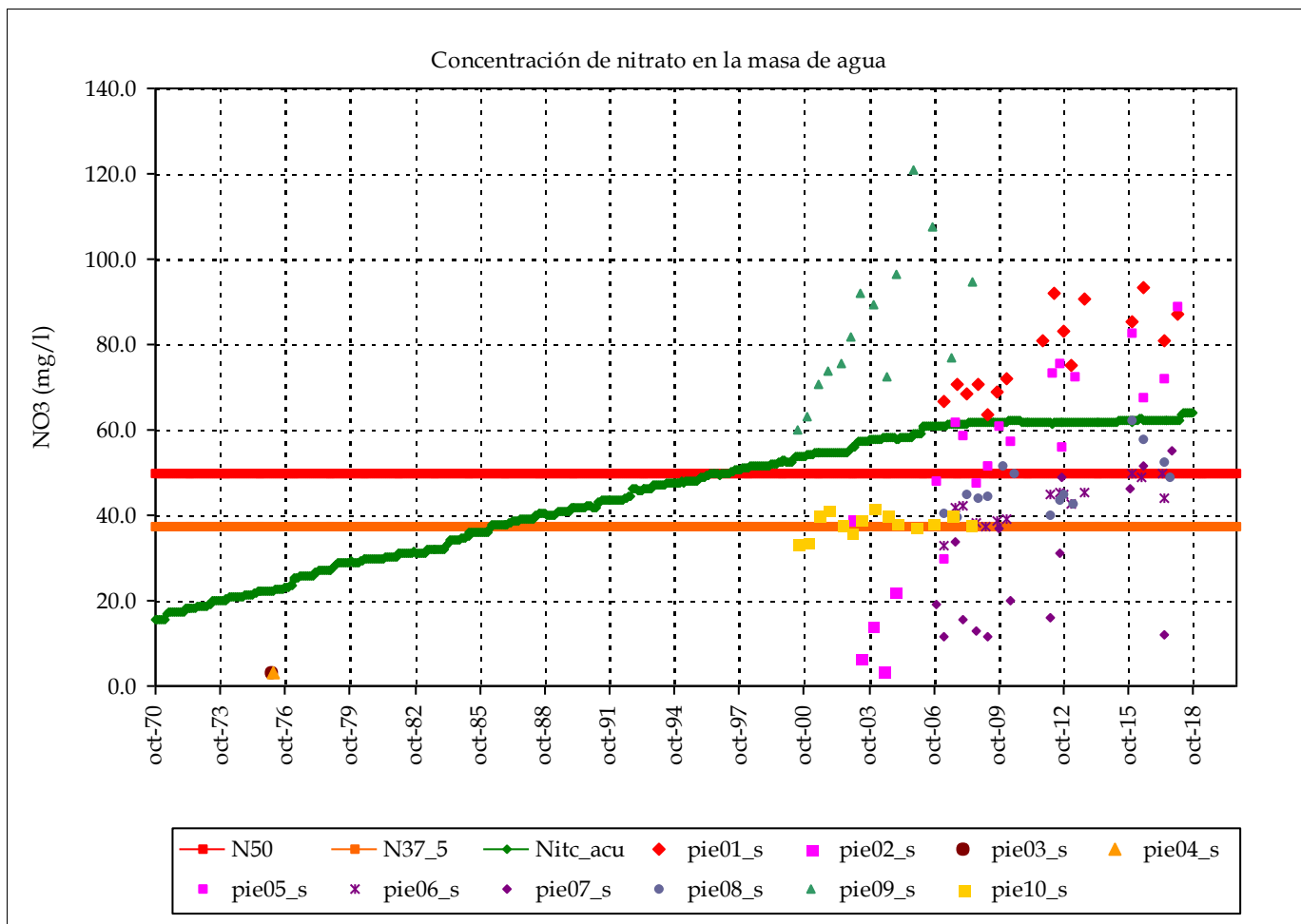


Masa de agua subterránea: Páramo de Cuéllar

Superf km2: 903

DUERO

codigo masa subterránea 2104300



Nombre: **Punto 1** CA0243001 **Punto 2** CA0200N-38

Nivel medio:	79.8	17.3
Nivel máx:	93.5	39.2
Nivel min:	63.5	3.6

Nº lecturas: 20 5  
 Fecha Inicial: 01-mar.-07 01-dic.-02  
 Fecha Final: 01-ene.-18 01-dic.-04  
 Rango: 30.00 35.57

Resultados modelo:

Nivel medio:	44.9
Nivel máx:	64.1
Nivel min:	15.6
Rango:	48.5
Desv est:	14.9

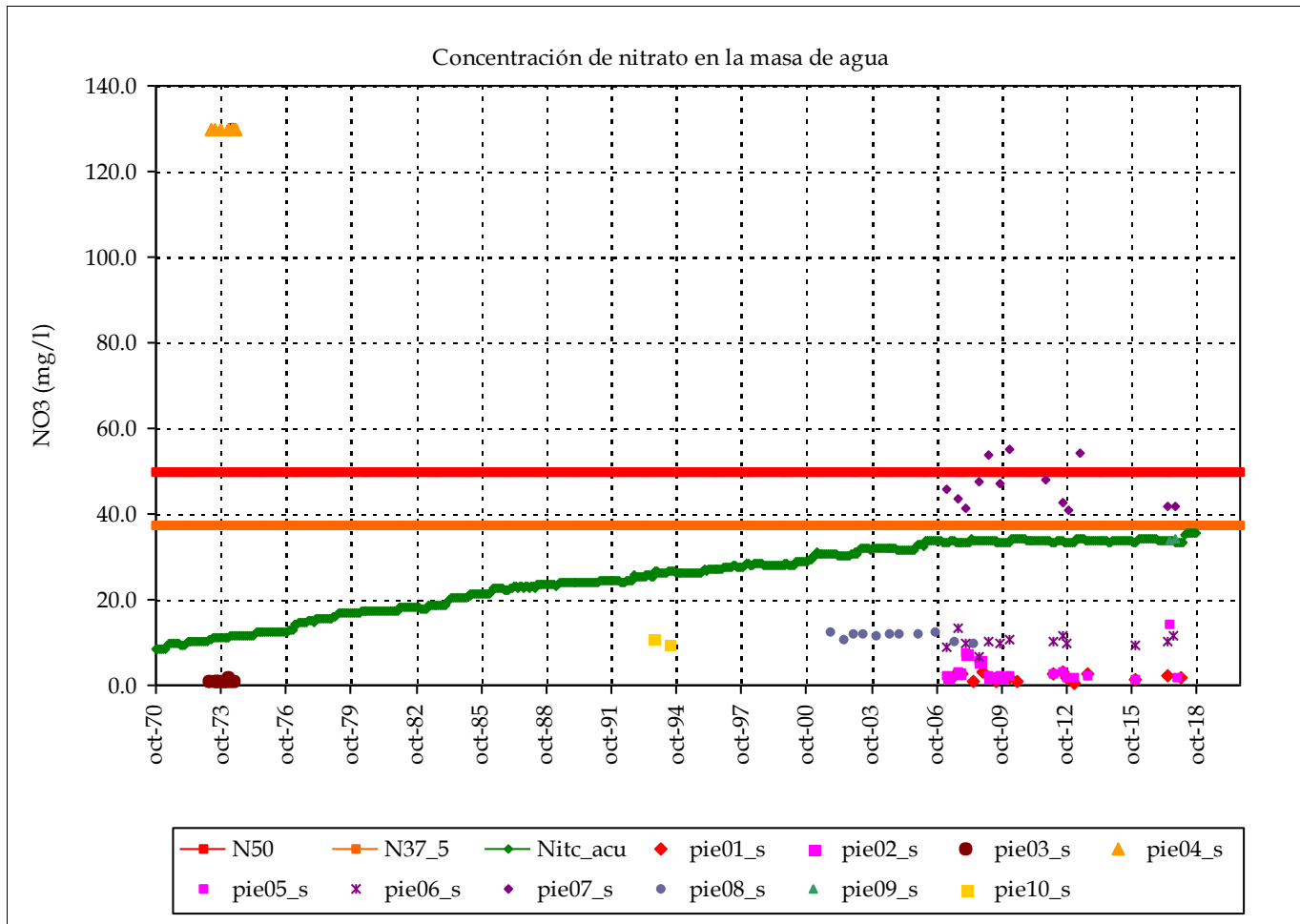
<b>Punto 1:</b>	CA0243001	<b>Punto 5:</b>	CA0243003	<b>Punto 9:</b>	CA0213008
<b>Punto 2:</b>	CA0200N-38	<b>Punto 6:</b>	CA0243007	<b>Punto 10:</b>	CA0213010
<b>Punto 3:</b>	DUIG000478	<b>Punto 7:</b>	CA0243004		
<b>Punto 4:</b>	EG021716-4-13	<b>Punto 8:</b>	CA0243005		

Masa de agua subterránea: Páramo de Corcos (cabecera)

Superf km2: 334

DUERO

codigo masa subterránea 2104420



Nombre: **Punto 1** CA0246001 **Punto 2** CA.02.42.261

Nivel medio:	1.9	3.9
Nivel máx:	3.1	7.5
Nivel min:	0.4	2.1

Nº lecturas: 18 6  
 Fecha Inicial: 01-jul.-07 01-mar.-07  
 Fecha Final: 01-ene.-18 01-sep.-09  
 Rango: 2.65 5.40

Resultados modelo:

Nivel medio:	25.0
Nivel máx:	35.7
Nivel min:	8.3
Rango:	27.4
Desv est:	7.9

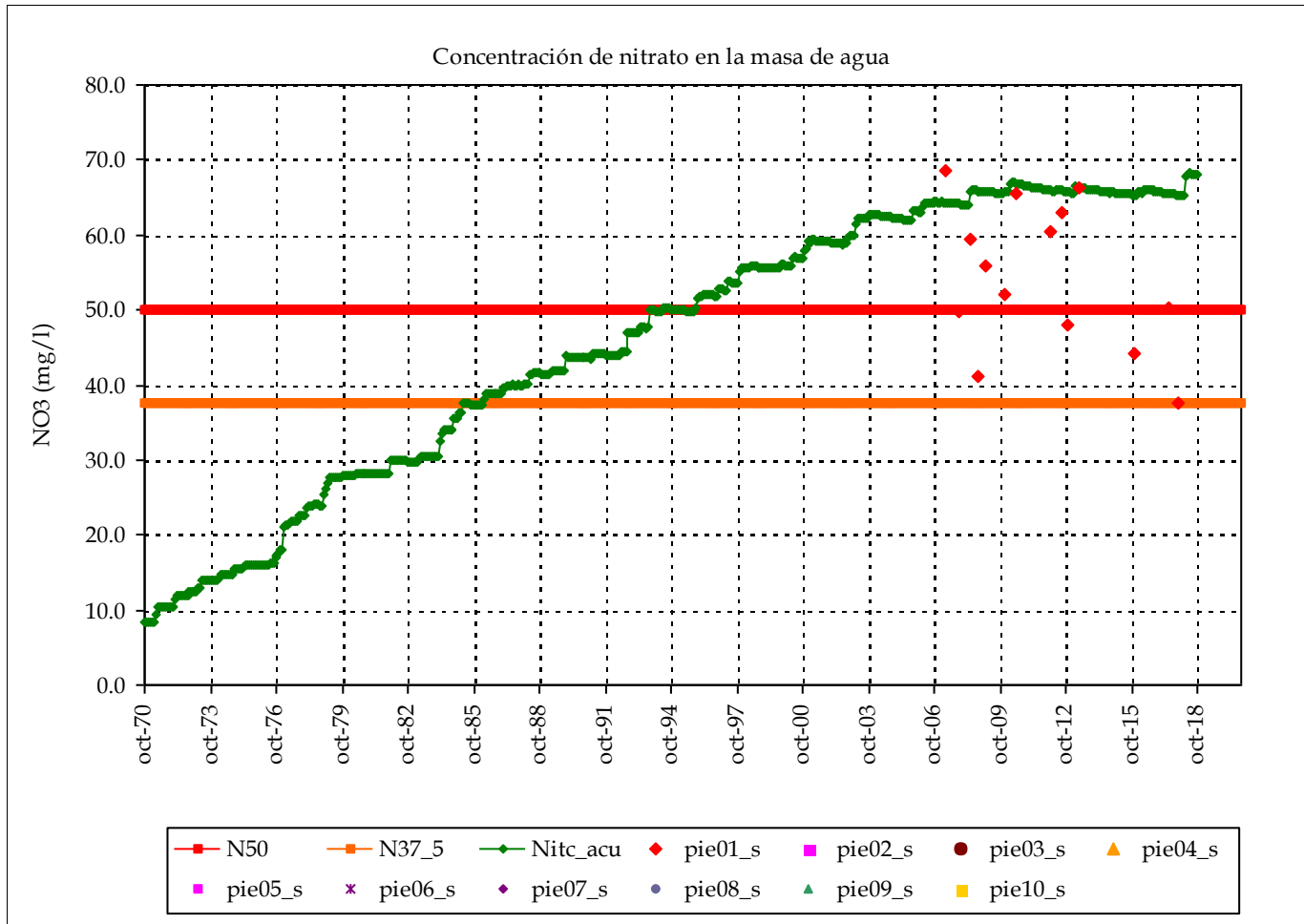
<b>Punto 1:</b>	CA0246001	<b>Punto 5:</b>	CA0267013	<b>Punto 9:</b>	CA0244002
<b>Punto 2:</b>	CA.02.42.261	<b>Punto 6:</b>	CA0245033	<b>Punto 10:</b>	EG0202-13-1
<b>Punto 3:</b>	DUIG000368	<b>Punto 7:</b>	CA0242006		
<b>Punto 4:</b>	EG021816-3-5	<b>Punto 8:</b>	CA0218025		

Masa de agua subterránea: Páramo de Corcos (rio Duero)

Superf km2: 83

DUERO

codigo masa subterránea 2104480



Nombre: CA0239009

Nivel medio: 52.6  
 Nivel máx: 68.5  
 Nivel min: 37.5

Nº lecturas: 17  
 Fecha Inicial: 01-abr.-07  
 Fecha Final: 01-nov.-17  
 Rango: 31.00

Resultados modelo:

Nivel medio: 45.9  
 Nivel máx: 68.2  
 Nivel min: 8.4  
 Rango: 59.8  
 Desv est: 18.3

Punto 1: CA0239009  
 Punto 2:  
 Punto 3:  
 Punto 4:

Punto 5:  
 Punto 6:  
 Punto 7:  
 Punto 8:

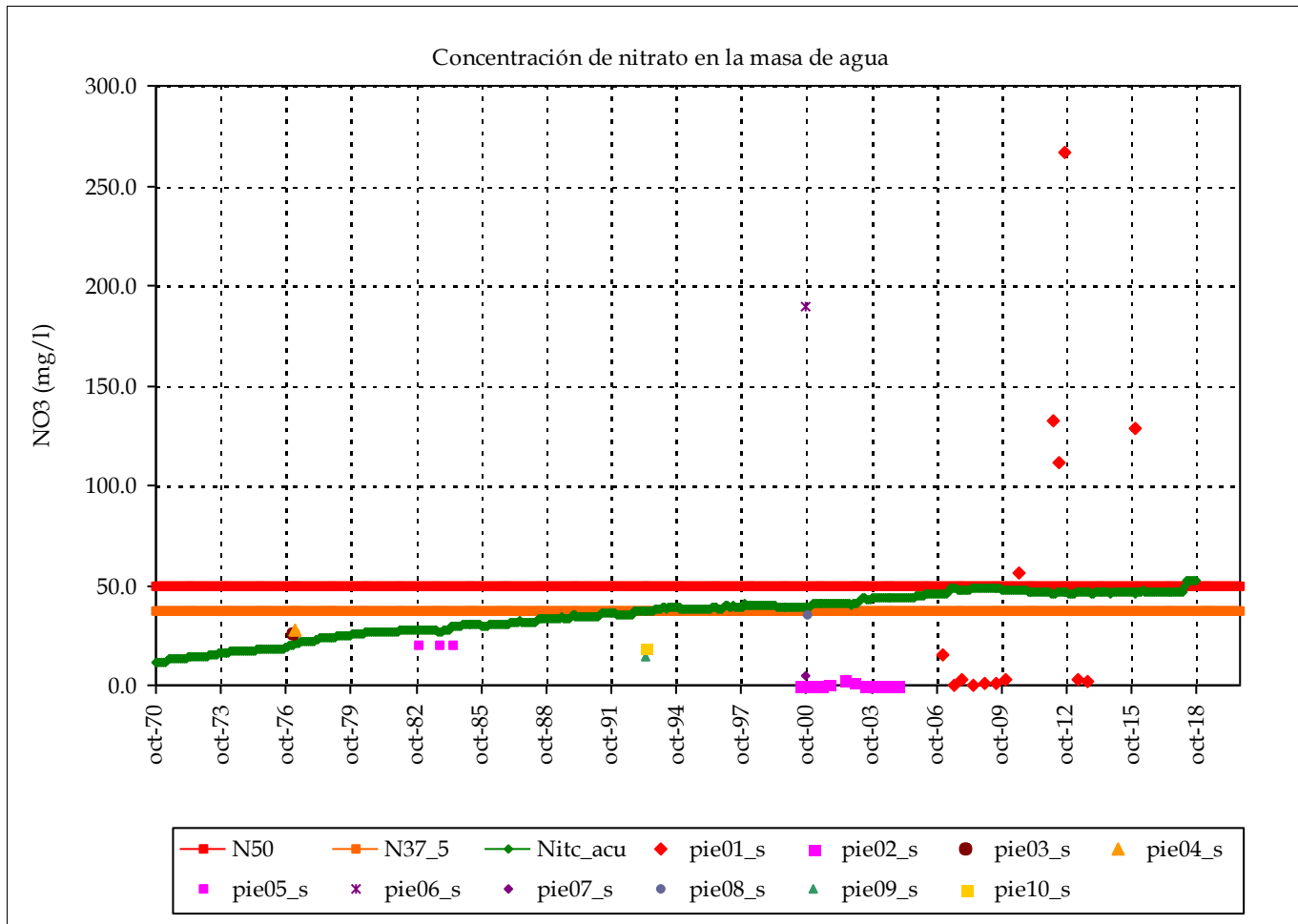
Punto 9:  
 Punto 10:

Masa de agua subterránea: Los Arenales (cabecera Adaja)

Superf km2: 415

DUERO

codigo masa subterránea 2104510



	Punto 1	Punto 2
Nombre:	CA0245032	CA0200N-92

Nivel medio:	56.8	0.6
Nivel máx:	267.0	2.9
Nivel min:	0.3	0.0

Nº lecturas:	15	10
Fecha Inicial:	01-ene-07	01-jun-00
Fecha Final:	01-nov-15	01-dic-04
Rango:	266.75	2.91

Resultados modelo:

Nivel medio:	35.3
Nivel máx:	52.7
Nivel min:	11.4
Rango:	41.3
Desv est:	10.7

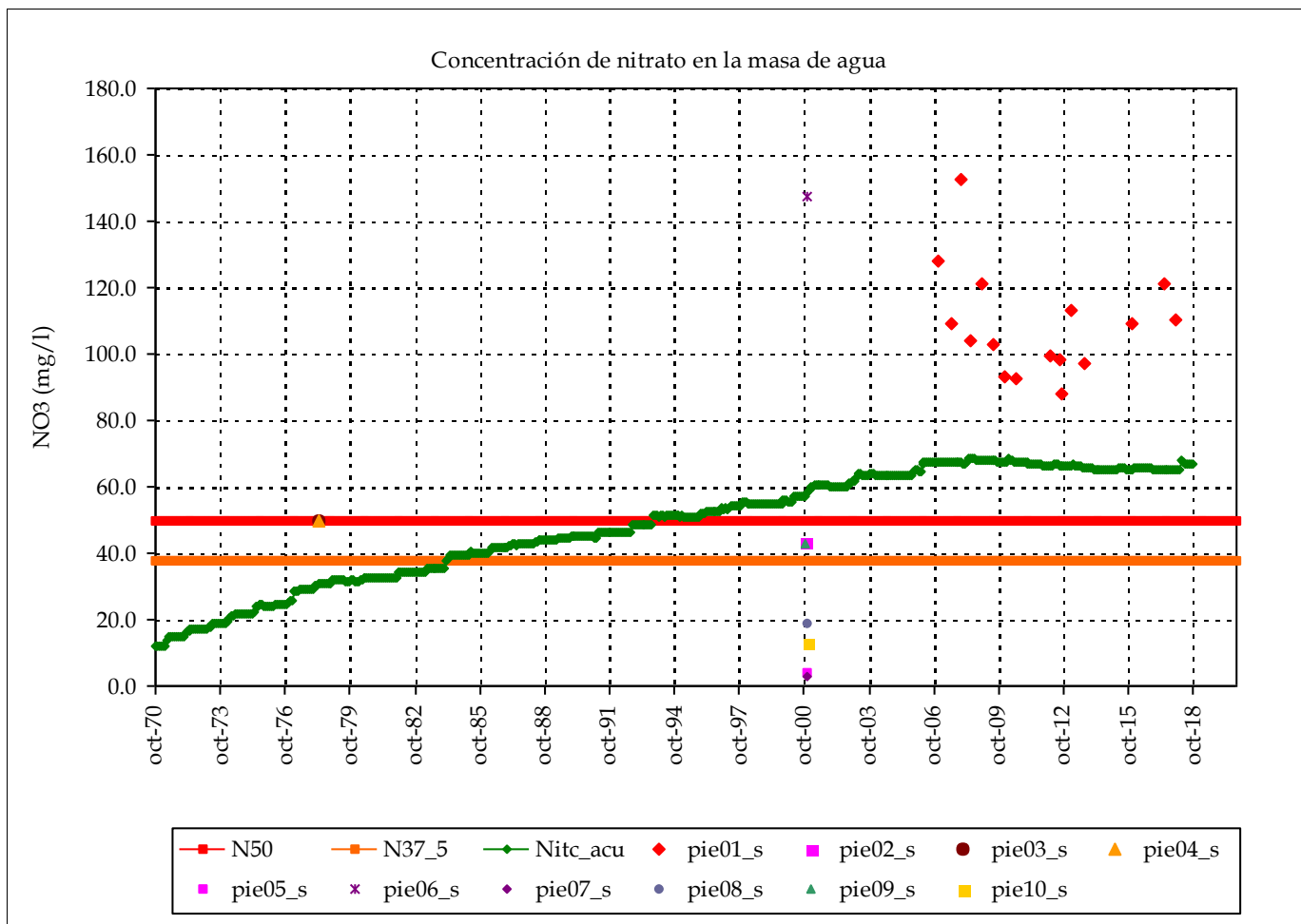
Punto 1:	CA0245032	Punto 5:	EG021619-4-1	Punto 9:	DUIG000256
Punto 2:	CA0200N-92	Punto 6:	DUAS000298	Punto 10:	EG021618-7-19
Punto 3:	DUIG000482	Punto 7:	DUAS000299		
Punto 4:	DUIG000484	Punto 8:	DUAS000319		

Masa de agua subterránea: Los Arenales (zona Duraton)

Superf km2: 268

DUERO

codigo masa subterránea 2104520



Nombre: **Punto 1** CA0245023 **Punto 2** DUAS000366

Nivel medio:	109.5	43.4
Nivel máx:	152.6	47.1
Nivel min:	88.0	39.7

Nº lecturas: 19 2  
 Fecha Inicial: 01-dic-06 01-oct-00  
 Fecha Final: 01-dic-17 01-oct-00  
 Rango: 64.60 7.40

Resultados modelo:

Nivel medio:	48.3
Nivel máx:	68.6
Nivel min:	12.0
Rango:	56.5
Desv est:	16.4

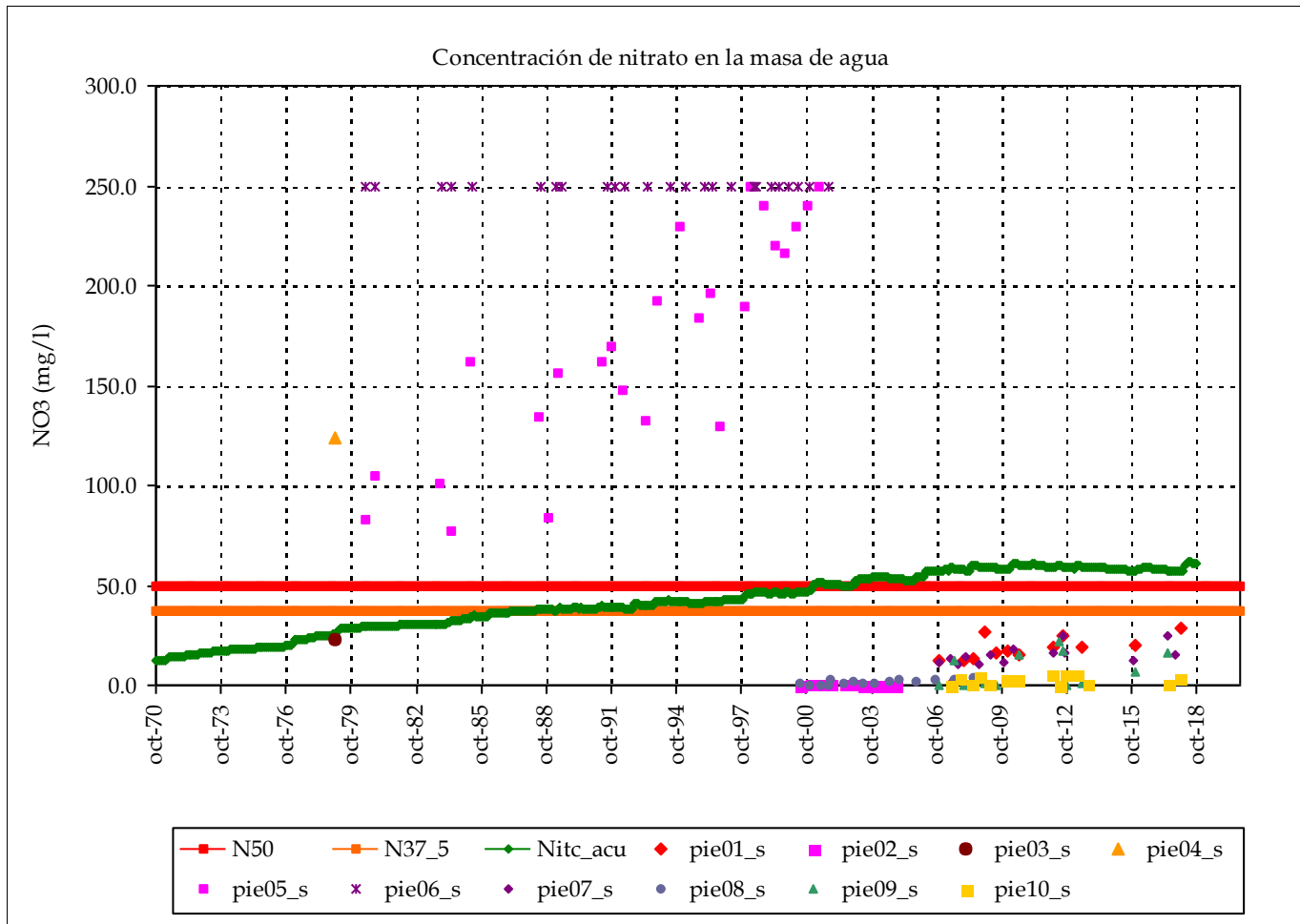
- |                              |                            |                             |
|------------------------------|----------------------------|-----------------------------|
| <b>Punto 1:</b> CA0245023    | <b>Punto 5:</b> DUAS000393 | <b>Punto 9:</b> DUAS000367  |
| <b>Punto 2:</b> DUAS000366   | <b>Punto 6:</b> DUAS000398 | <b>Punto 10:</b> DUAS000394 |
| <b>Punto 3:</b> DUIG000471   | <b>Punto 7:</b> DUAS000399 |                             |
| <b>Punto 4:</b> EG021816-3-3 | <b>Punto 8:</b> DUAS000402 |                             |

Masa de agua subterránea: Los Arenales (rio Cega)

Superf km2: 551

DUERO

codigo masa subterránea 2104530



Nombre: Punto 1 CA0245011 Punto 2 CA0200N-82

Nivel medio:	18.3	0.4
Nivel máx:	28.8	1.1
Nivel min:	1.8	0.0

Nº lecturas: 15 10  
 Fecha Inicial: 01-nov.-06 01-jun.-00  
 Fecha Final: 01-ene.-18 01-nov.-04  
 Rango: 27.00 1.12

Resultados modelo:

Nivel medio:	41.4
Nivel máx:	61.5
Nivel min:	12.4
Rango:	49.1
Desv est:	14.3

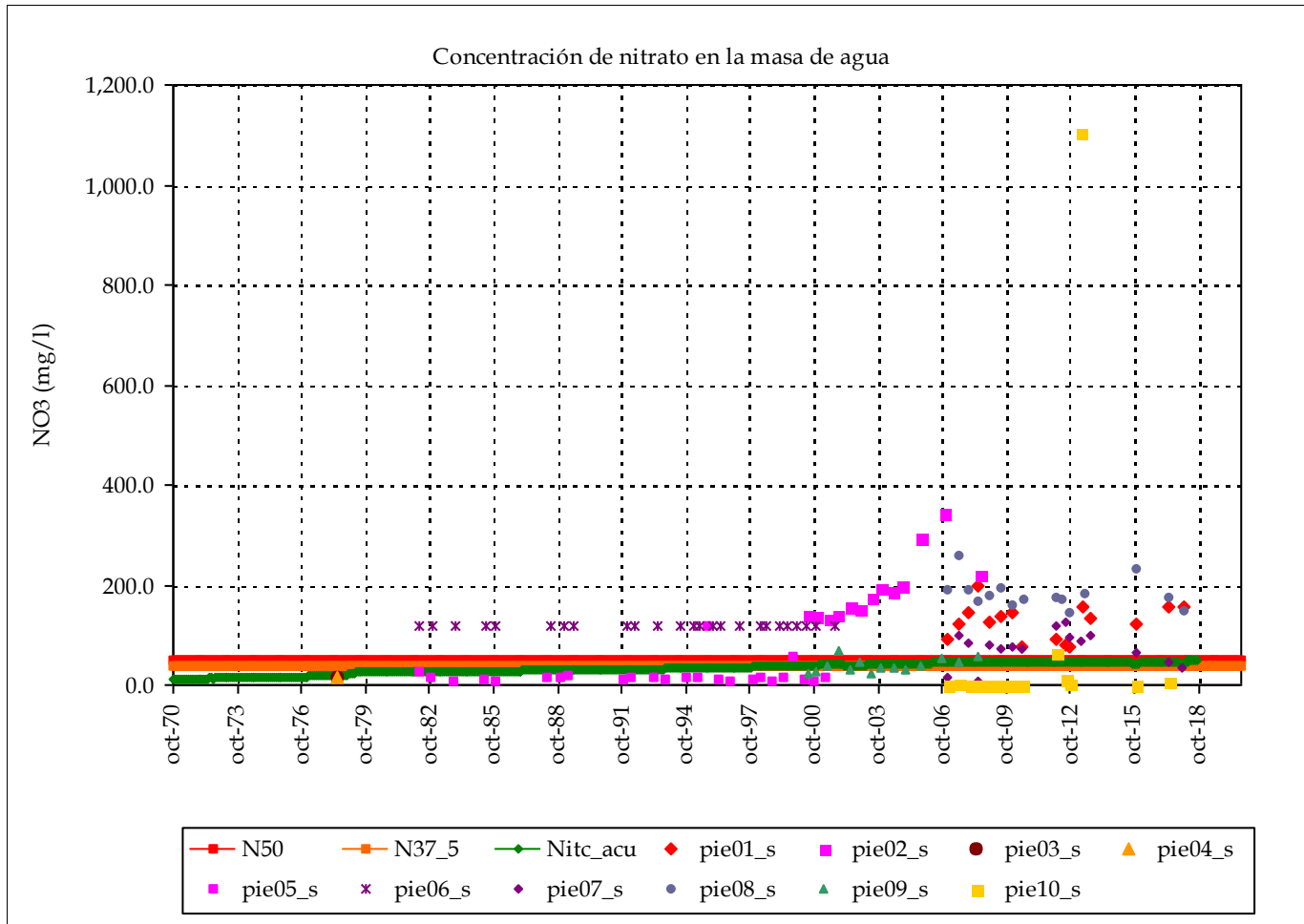
Punto 1:	CA0245011	Punto 5:	DUIG000474	Punto 9:	CA0245012
Punto 2:	CA0200N-82	Punto 6:	EG021717-6-1	Punto 10:	CA0245020
Punto 3:	DUIG000517	Punto 7:	CA0245014		
Punto 4:	DUIG000519	Punto 8:	CA0217103		

Masa de agua subterránea: Los Arenales (rio Eresma)

Superf km2: 576

DUERO

codigo masa subterránea 2104550



Nombre: **Punto 1** CA0245017 **Punto 2** CA0200N-75

Nivel medio:	128.5	190.2
Nivel máx:	199.1	343.4
Nivel min:	75.0	133.8

Nº lecturas: 19 13  
 Fecha Inicial: 01-dic.-06 01-jun.-00  
 Fecha Final: 01-ene.-18 01-jul.-08  
 Rango: 124.10 209.59

Resultados modelo:

Nivel medio:	33.1
Nivel máx:	48.8
Nivel min:	11.3
Rango:	37.5
Desv est:	10.5

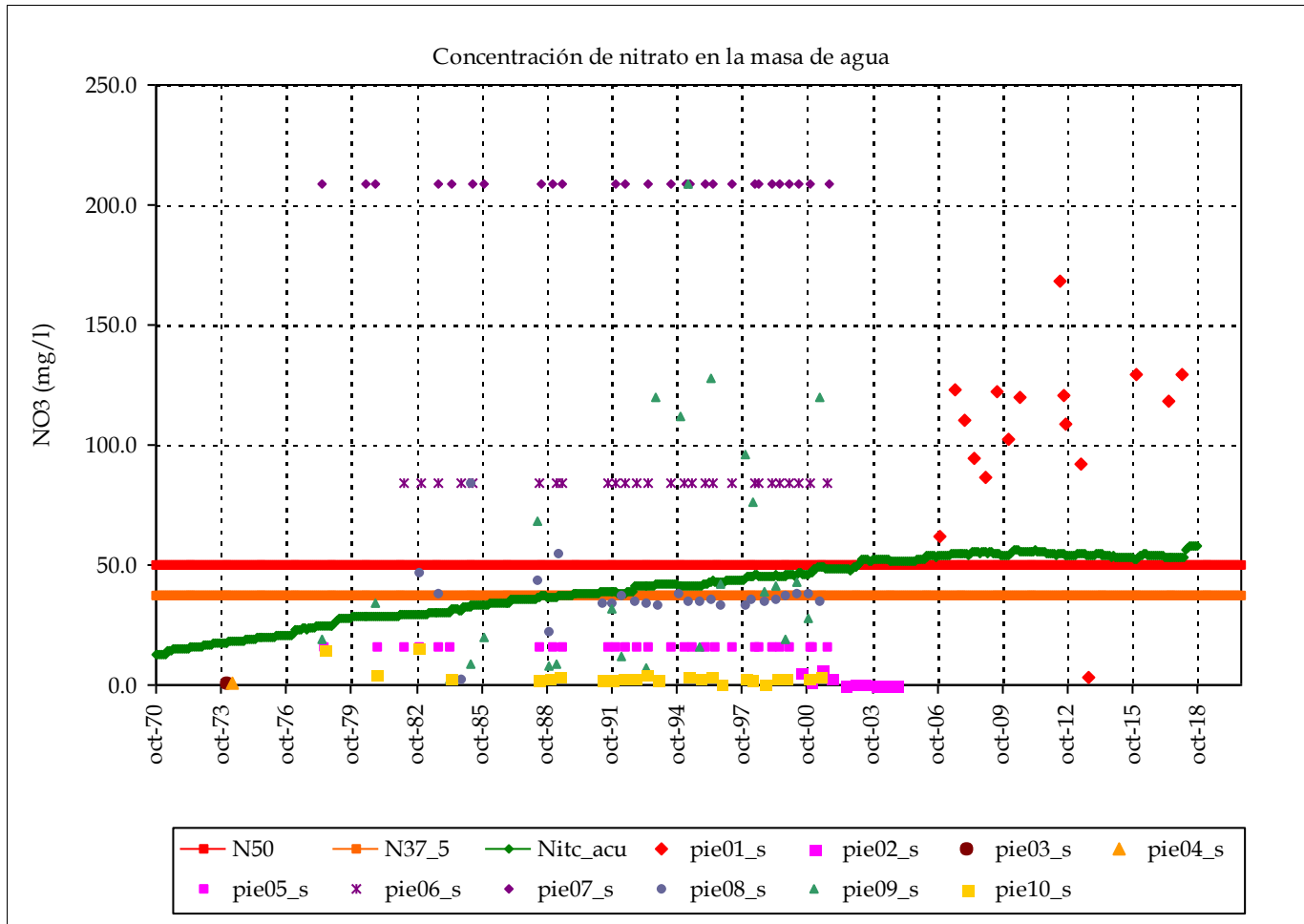
<b>Punto 1:</b> CA0245017	<b>Punto 5:</b> DUIG000183	<b>Punto 9:</b> CA0217100
<b>Punto 2:</b> CA0200N-75	<b>Punto 6:</b> EG021617-2-41	<b>Punto 10:</b> CA0245024
<b>Punto 3:</b> DUIG000078	<b>Punto 7:</b> CA0245029	
<b>Punto 4:</b> EG021617-3-32	<b>Punto 8:</b> CA0245031	

Masa de agua subterránea: Los Arenales (Aluvial)

Superf km2: 600

DUERO

codigo masa subterránea 2104570



Nombre: Punto 1 CA0245010 Punto 2 CA0200N-71

Nivel medio:	108.7	1.9
Nivel máx:	168.0	6.7
Nivel min:	2.9	0.0

Nº lecturas: 19 10

Fecha Inicial: 01-nov.-06 01-jun.-00

Fecha Final: 01-ene.-18 01-nov.-04

Rango: 165.08 6.73

Resultados modelo:

Nivel medio:	40.0
Nivel máx:	57.9
Nivel min:	12.7
Rango:	45.3
Desv est:	12.9

Punto 1:	CA0245010	Punto 5:	EG021616-4-1	Punto 9:	DUIG000074
Punto 2:	CA0200N-71	Punto 6:	EG021616-1-41	Punto 10:	DUIG000349
Punto 3:	DUIG000342	Punto 7:	EG021617-3-25		
Punto 4:	EG021616-3-5	Punto 8:	DUIG000337		

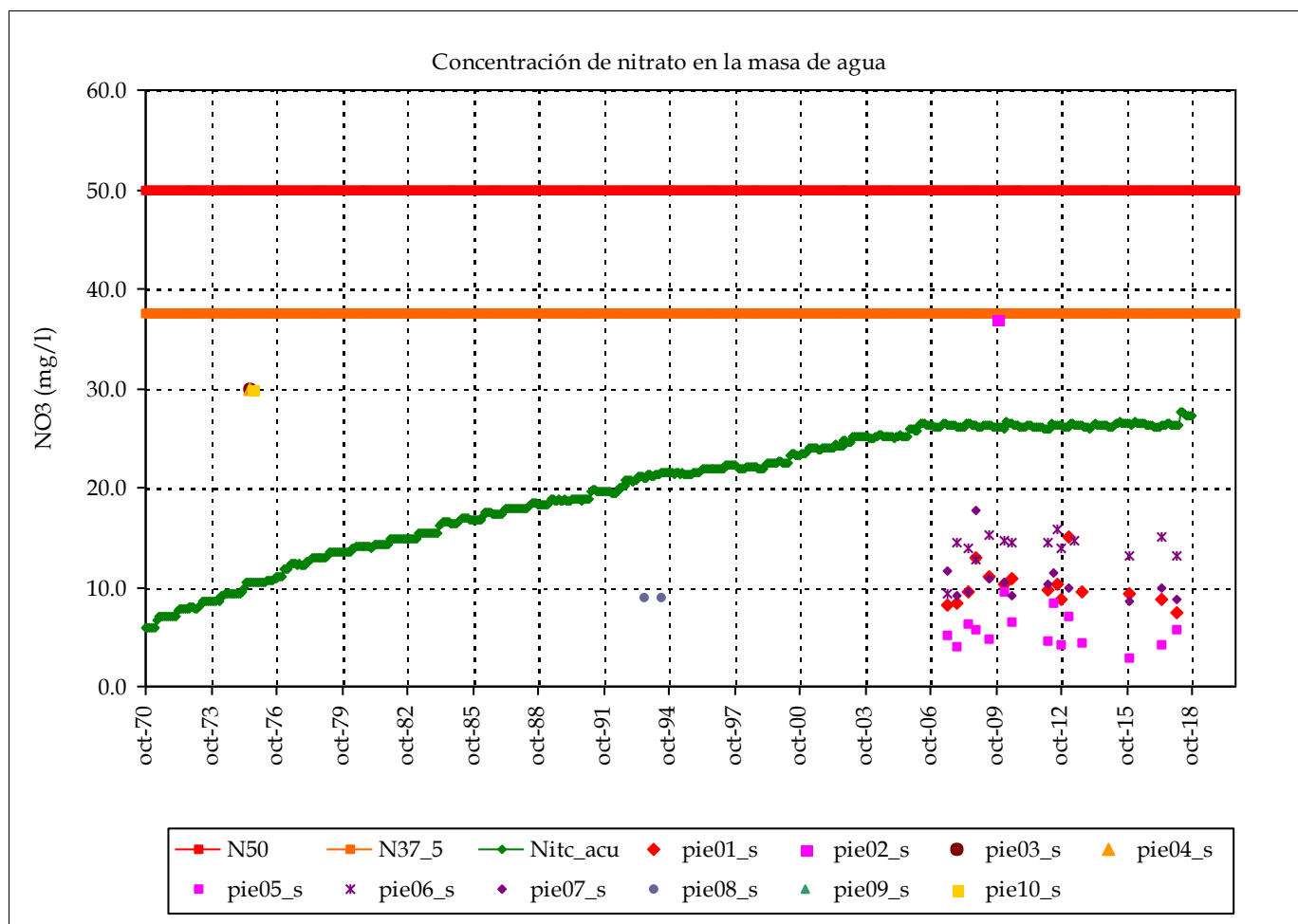


Masa de agua subterránea: Sepúlveda

Superf km2: 491

DUERO

codigo masa subterránea 2104600



	Punto 1	Punto 2
Nombre:	CA0246002	CA.02.44.298

Nivel medio:	9.8	37.0
Nivel máx:	15.0	37.0
Nivel min:	7.4	37.0

Nº lecturas:	18	1
Fecha Inicial:	01-jul.-07	01-oct.-09
Fecha Final:	01-ene.-18	01-oct.-09
Rango:	7.57	0.00

Resultados modelo:

Nivel medio:	19.8
Nivel máx:	27.6
Nivel min:	5.9
Rango:	21.6
Desv est:	6.1

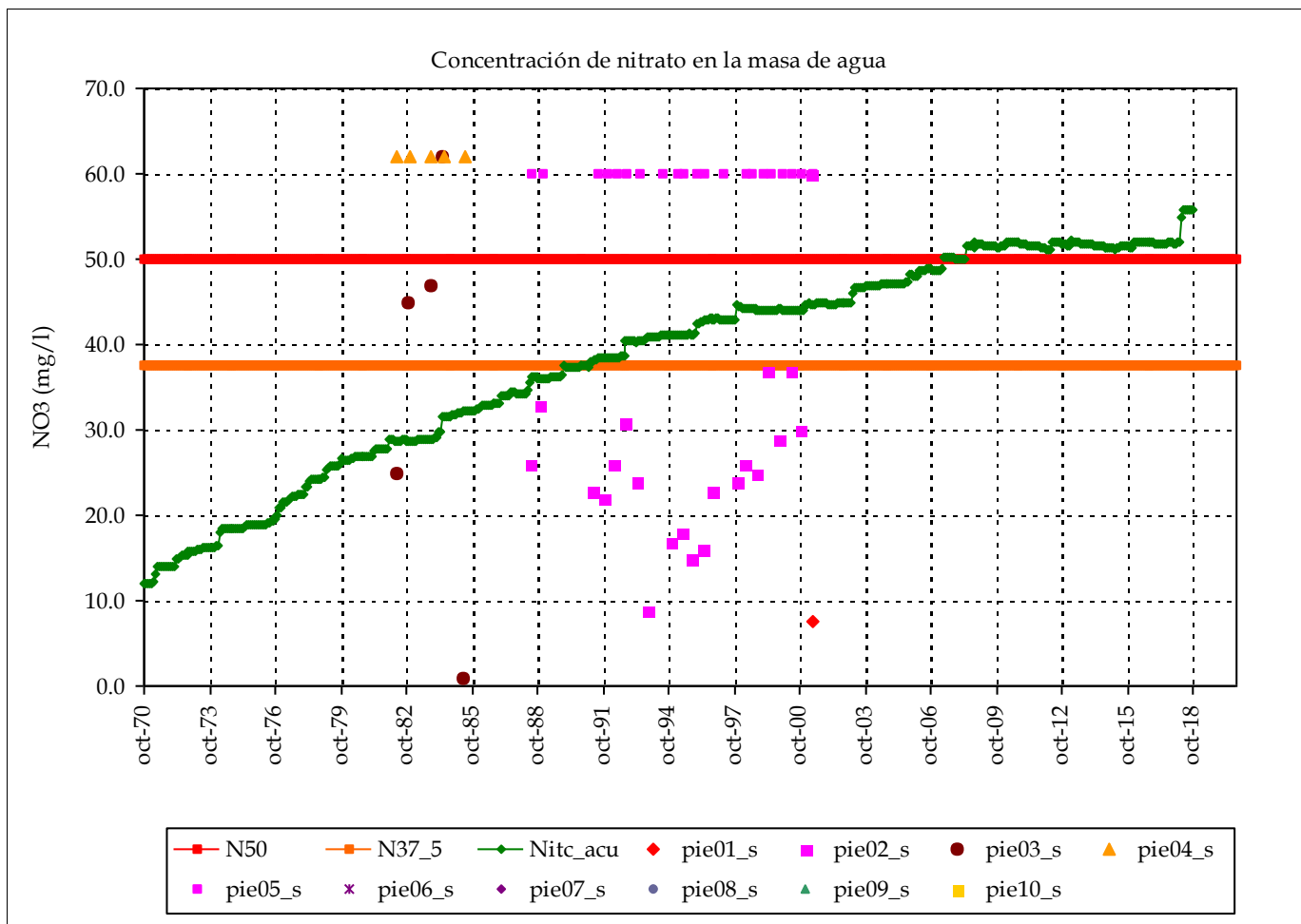
Punto 1:	CA0246002	Punto 5:	CA0246003	Punto 9:	EG021915-8-2
Punto 2:	CA.02.44.298	Punto 6:	CA0246005	Punto 10:	EG021915-8-3
Punto 3:	DUIG000399	Punto 7:	CA0246004		
Punto 4:	DUIG000427	Punto 8:	EG0202-18-1		

Masa de agua subterránea: Medina del Campo (Zona Alta)

Superf km2: 401

DUERO

codigo masa subterránea 2104710



	Punto 1	Punto 2
Nombre:	DUAS000421	DUIG000275

Nivel medio:	7.6	26.2
Nivel máx:	7.6	60.0
Nivel min:	7.6	9.0

Nº lecturas:	1	21
Fecha Inicial:	01-may.-01	01-may.-88
Fecha Final:	01-may.-01	01-abr.-01
Rango:	0.00	51.00

Resultados modelo:

Nivel medio:	38.1
Nivel máx:	55.8
Nivel min:	12.0
Rango:	43.8
Desv est:	12.0

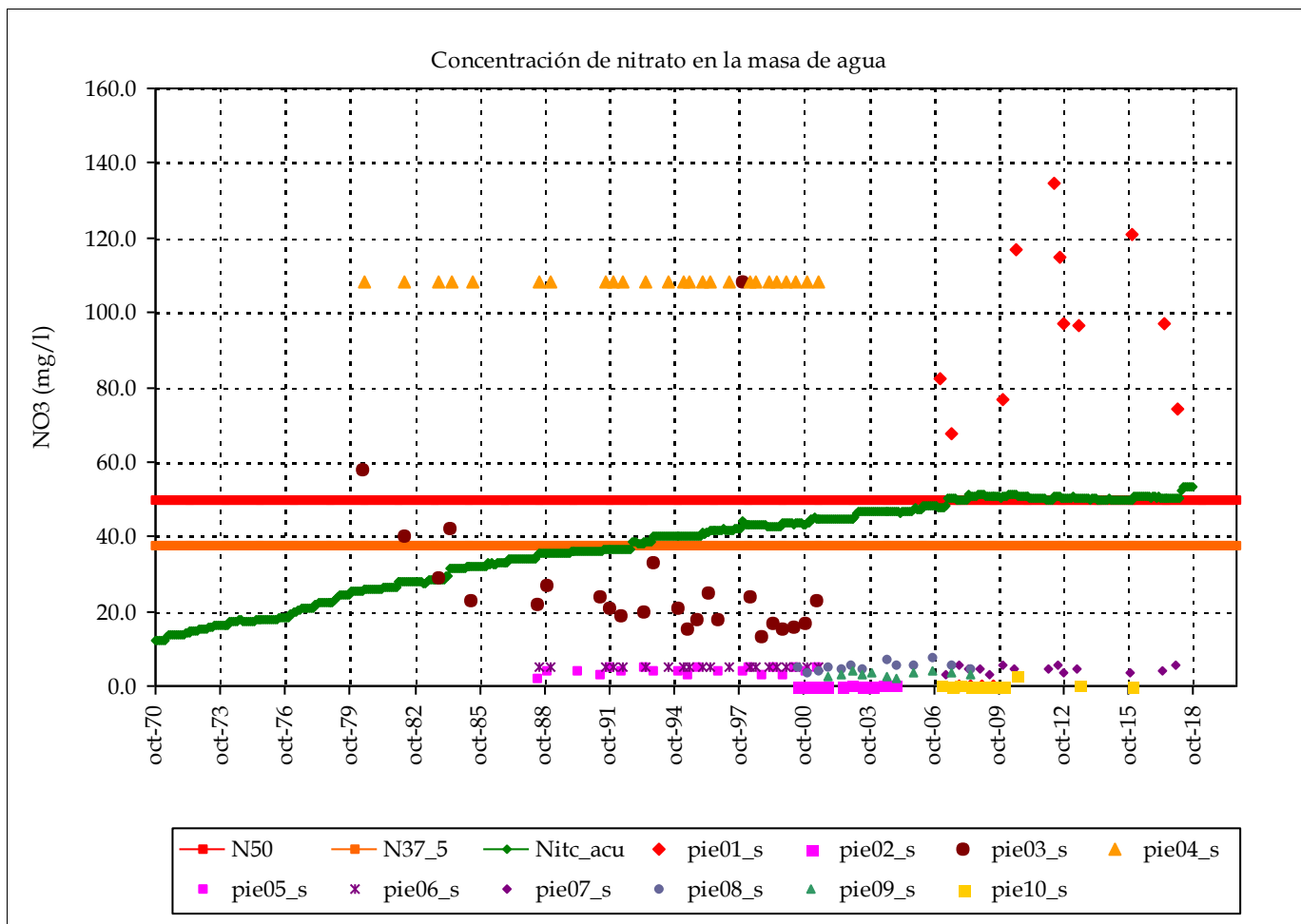
Punto 1:	DUAS000421	Punto 5:	EG021519-6-1	Punto 9:
Punto 2:	DUIG000275	Punto 6:		Punto 10:
Punto 3:	DUIG000277	Punto 7:		
Punto 4:	EG021519-6-21	Punto 8:		

Masa de agua subterránea: Medina del Campo (Fontiveros)

Superf km2: 568

DUERO

codigo masa subterránea 2104720



	Punto 1	Punto 2
Nombre:	CA0247034	CA0200N-93

Nivel medio:	76.2	0.2
Nivel máx:	134.5	0.7
Nivel min:	0.3	0.0

Nº lecturas:	18	10
Fecha Inicial:	01-ene.-07	01-jun.-00
Fecha Final:	01-ene.-18	01-dic.-04
Rango:	134.25	0.66

Resultados modelo:

Nivel medio:	37.2
Nivel máx:	53.6
Nivel min:	12.0
Rango:	41.6
Desv est:	11.9

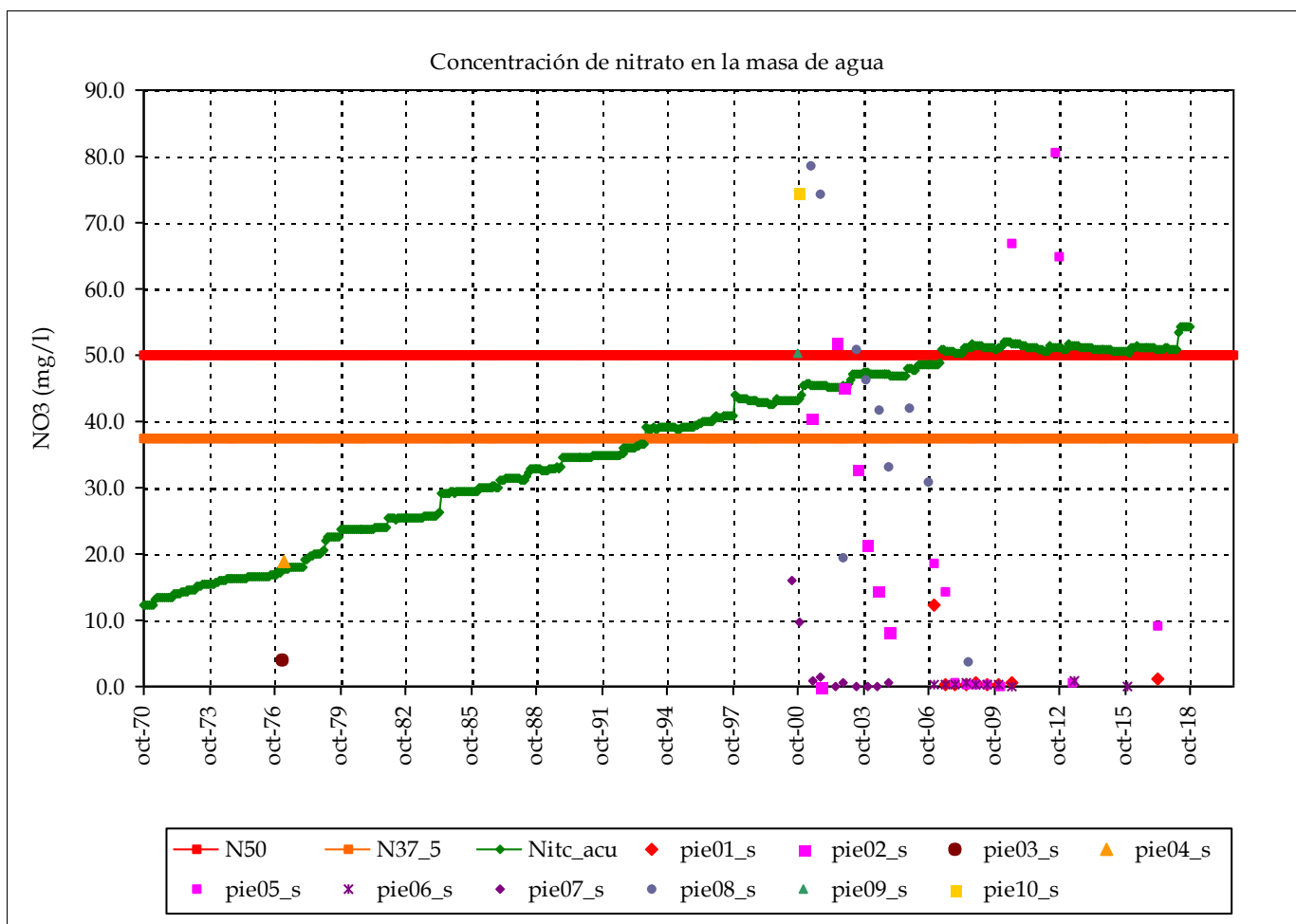
Punto 1:	CA0247034	Punto 5:	DUIG000260	Punto 9:	CA0217101
Punto 2:	CA0200N-93	Punto 6:	EG021519-4-250	Punto 10:	CA0247033
Punto 3:	DUIG000333	Punto 7:	CA0247035		
Punto 4:	EG021519-4-5	Punto 8:	CA0217094		

Masa de agua subterránea: Medina del Campo (medio)

Superf km2: 284

DUERO

codigo masa subterránea 2104750



	Punto 1	Punto 2
Nombre:	CA0247031	CA0200N-96

Nivel medio:	1.7	26.9
Nivel máx:	12.3	52.0
Nivel min:	0.3	0.1

Nº lecturas:	10	8
Fecha Inicial:	01-ene-07	01-may-01
Fecha Final:	01-abr-17	01-dic-04
Rango:	12.05	51.92

Resultados modelo:

Nivel medio:	36.4
Nivel máx:	54.3
Nivel min:	12.3
Rango:	42.1
Desv est:	12.8

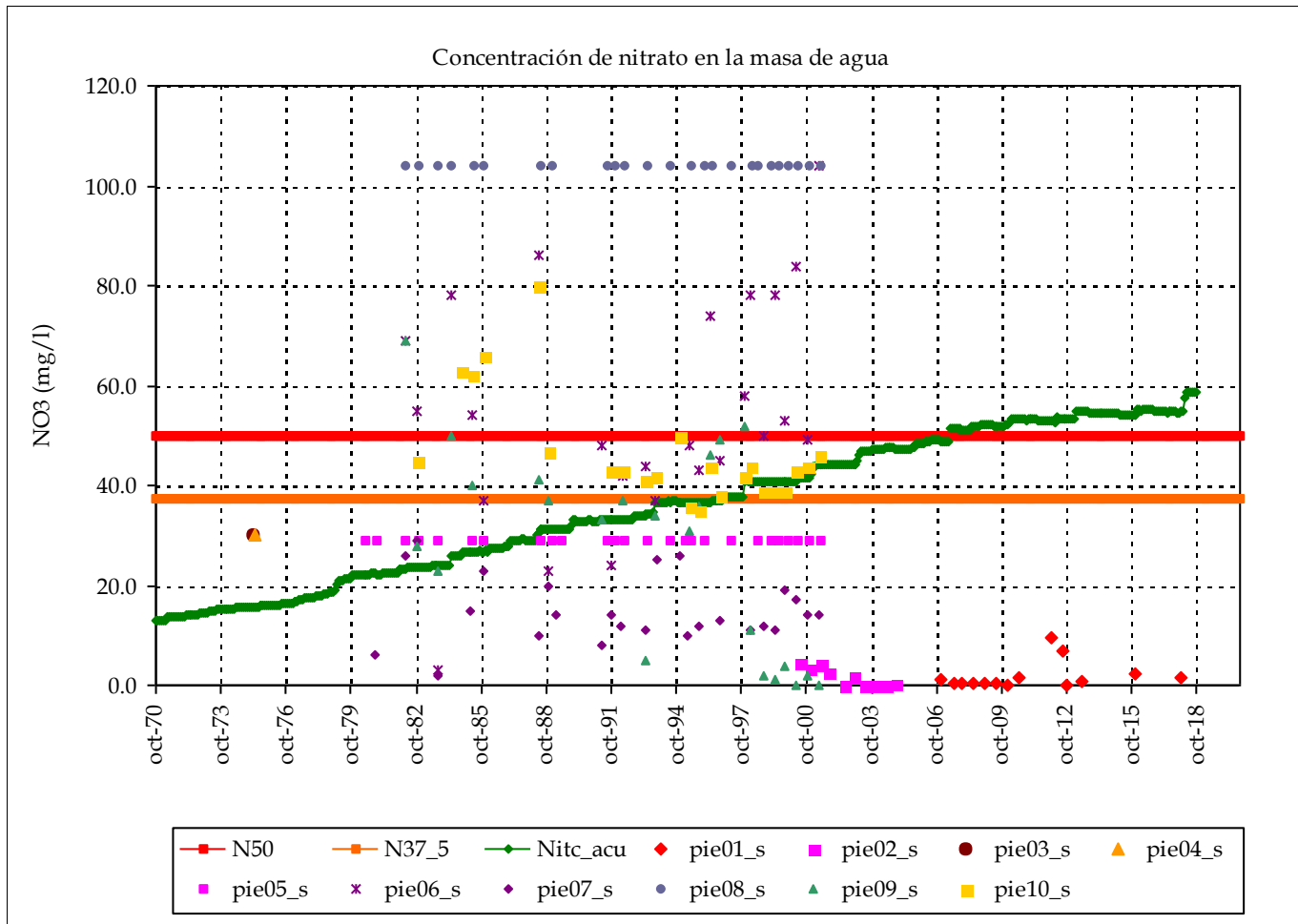
Punto 1:	CA0247031	Punto 5:	CA0247032	Punto 9:	DUAS000289
Punto 2:	CA0200N-96	Punto 6:	CA0247030	Punto 10:	DUAS000290
Punto 3:	DUIG000356	Punto 7:	CA020N-100		
Punto 4:	DUIG000274	Punto 8:	CA020N-102		

Masa de agua subterránea: Medina del Campo (cabecera Zapardiel)

Superf km2: 592

DUERO

codigo masa subterránea 2104763



Nombre: Punto 1 CA0247022 Punto 2 CA0200N-62

Nivel medio:	1.8	1.7
Nivel máx:	9.4	4.6
Nivel min:	0.0	0.0

Nº lecturas: 16 10

Fecha Inicial: 01-dic.-06 01-jun.-00

Fecha Final: 01-ene.-18 01-nov.-04

Rango: 9.40 4.56

Resultados modelo:

Nivel medio:	36.0
Nivel máx:	58.7
Nivel min:	12.8
Rango:	45.9
Desv est:	13.8

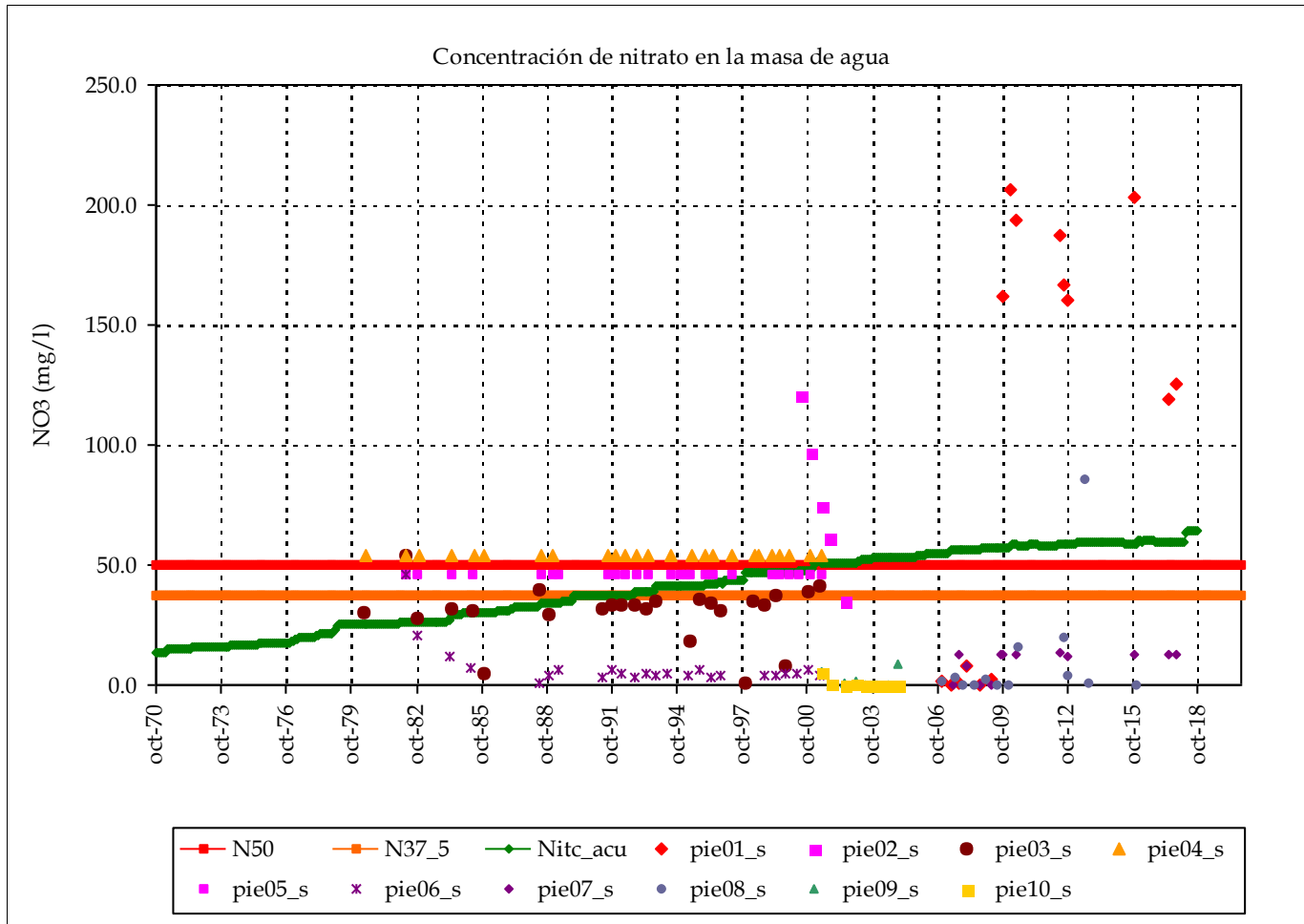
Punto 1:	CA0247022	Punto 5:	EG021617-5-2	Punto 9:	DUIG000331
Punto 2:	CA0200N-62	Punto 6:	DUIG000347	Punto 10:	DUIG000461
Punto 3:	DUIG000335	Punto 7:	DUIG000467		
Punto 4:	EG021518-7-70	Punto 8:	EG021618-6-3		

Masa de agua subterránea: Medina del Campo (cabecera Trabancos)

Superf km2: 378

DUERO

codigo masa subterránea 2104765



	Punto 1	Punto 2
Nombre:	CA0247017	CA0200N-60

Nivel medio:	110.2	39.0
Nivel máx:	206.0	120.7
Nivel min:	0.3	0.0

Nº lecturas:	18	10
Fecha Inicial:	01-dic.-06	01-jun.-00
Fecha Final:	01-oct.-17	01-dic.-04
Rango:	205.75	120.72

Resultados modelo:

Nivel medio:	40.1
Nivel máx:	64.7
Nivel min:	13.6
Rango:	51.1
Desv est:	15.2

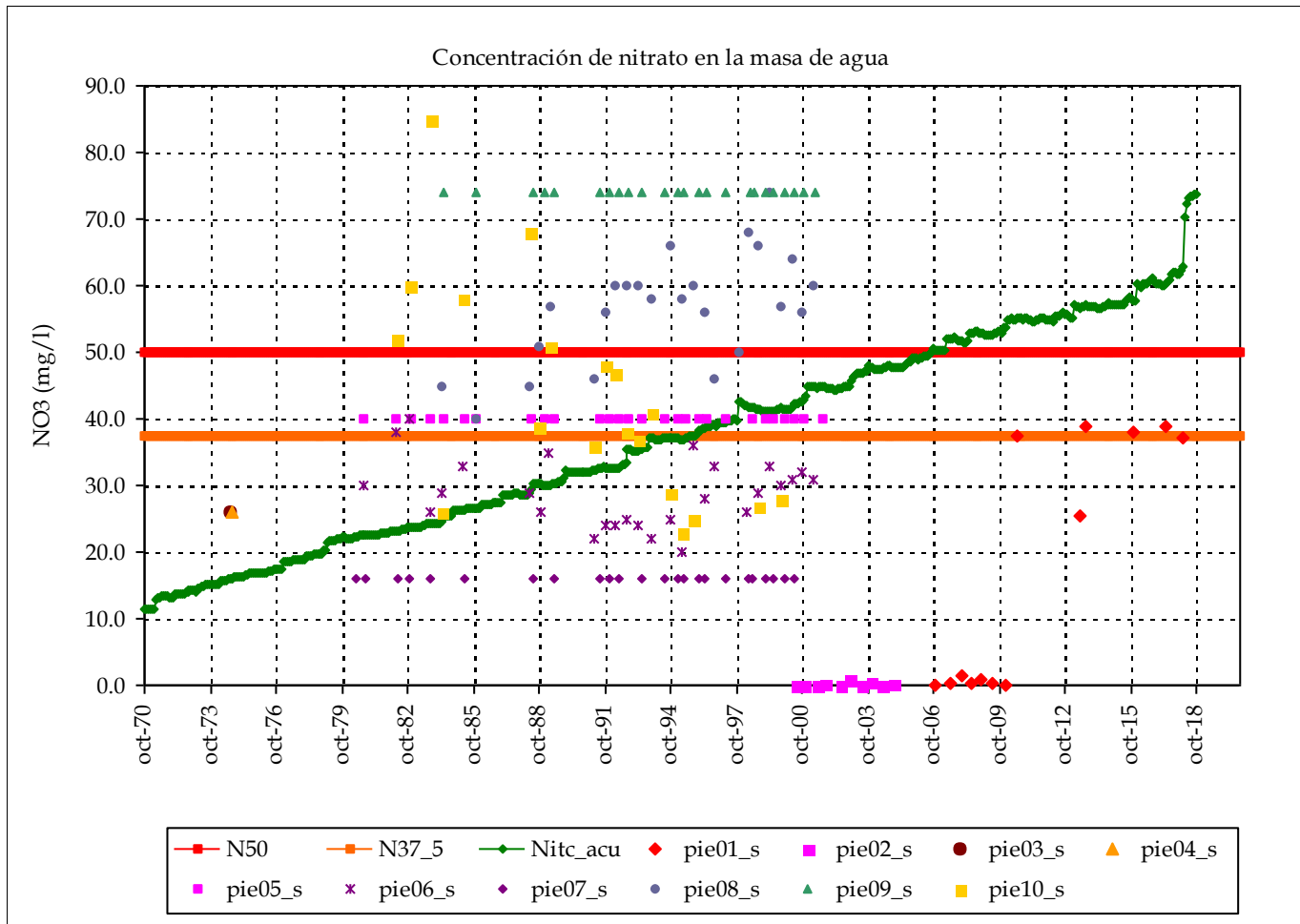
Punto 1:	CA0247017	Punto 5:	EG021417-8-2	Punto 9:	CA020N-103
Punto 2:	CA0200N-60	Punto 6:	DUIG000422	Punto 10:	CA020N-104
Punto 3:	DUIG000205	Punto 7:	CA0247021		
Punto 4:	EG021518-1-1	Punto 8:	CA0247020		

Masa de agua subterránea: Medina del Campo (medio Zapardiel)

Superf km2: 733

DUERO

codigo masa subterránea 2104773



	Punto 1	Punto 2
Nombre:	CA0247011	CA0200N-57

Nivel medio:	20.8	0.2
Nivel máx:	39.0	0.8
Nivel min:	0.0	0.0

Nº lecturas:	16	10
Fecha Inicial:	01-nov.-06	01-jun.-00
Fecha Final:	01-feb.-18	01-dic.-04
Rango:	39.00	0.82

Resultados modelo:

Nivel medio:	37.0
Nivel máx:	73.7
Nivel min:	11.4
Rango:	62.3
Desv est:	15.0

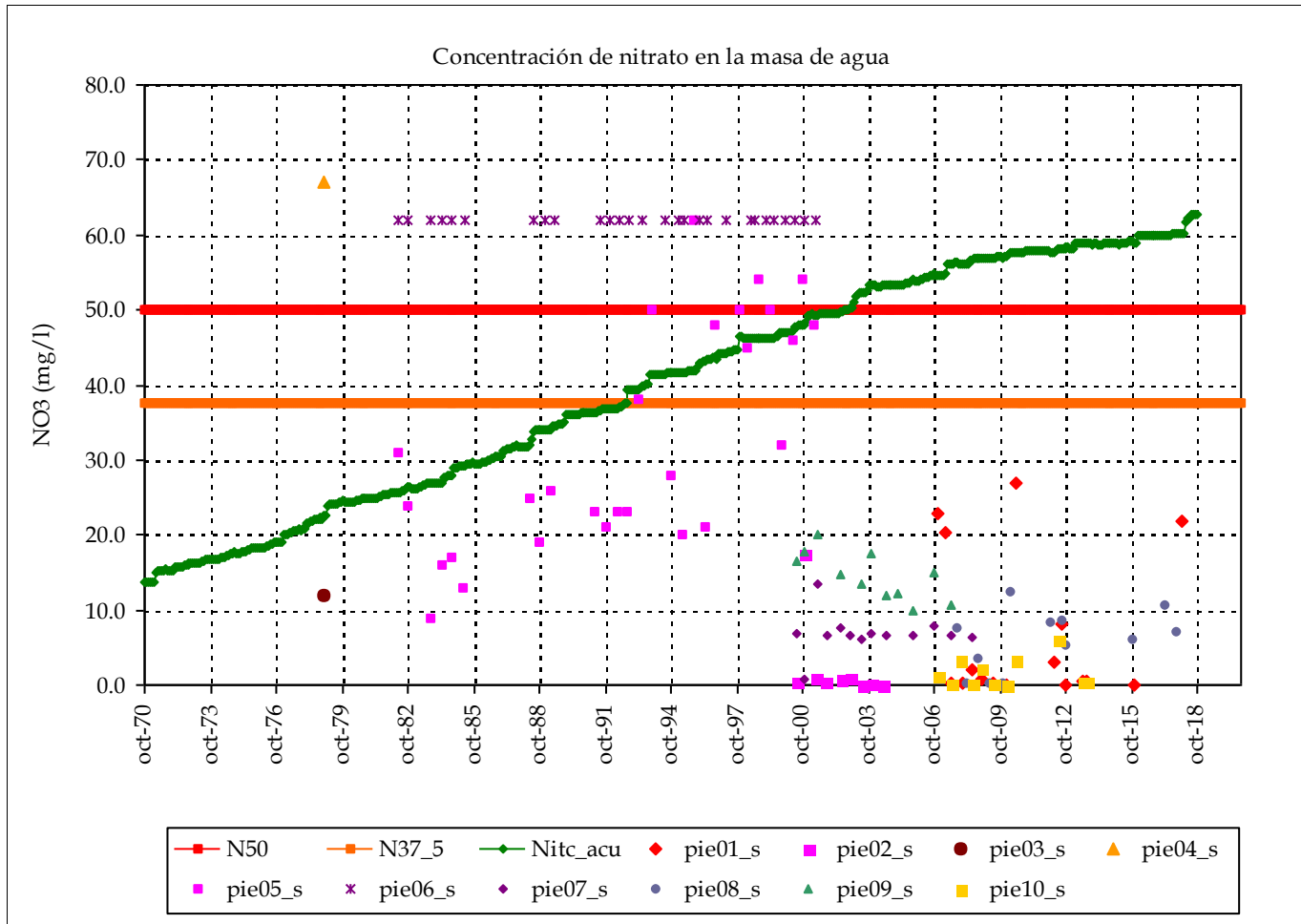
Punto 1:	CA0247011	Punto 5:	EG021616-5-29	Punto 9:	EG021516-8-21
Punto 2:	CA0200N-57	Punto 6:	DUIG000350	Punto 10:	DUIG000054
Punto 3:	DUIG000051	Punto 7:	EG021617-1-2		
Punto 4:	EG021517-4-31	Punto 8:	DUIG000111		

Masa de agua subterránea: Medina del Campo (medio Trabancos)

Superf km2: 299

DUERO

codigo masa subterránea 2104775



Nombre: Punto 1 CA0247003 Punto 2 CA0200N-56

Nivel medio:	7.2	2.4
Nivel máx:	26.8	17.6
Nivel min:	0.0	0.0

Nº lecturas: 18 9

Fecha Inicial: 01-dic.-06 01-jun.-00

Fecha Final: 01-ene.-18 01-may.-04

Rango: 26.80 17.60

Resultados modelo:

Nivel medio:	40.0
Nivel máx:	62.7
Nivel min:	13.7
Rango:	49.0
Desv est:	15.0

Punto 1:	CA0247003	Punto 5:	DUIG000152	Punto 9:	CA0217092
Punto 2:	CA0200N-56	Punto 6:	EG021517-2-25	Punto 10:	CA0248006
Punto 3:	DUIG000109	Punto 7:	CA0217091		
Punto 4:	DUIG000110	Punto 8:	CA0247038		

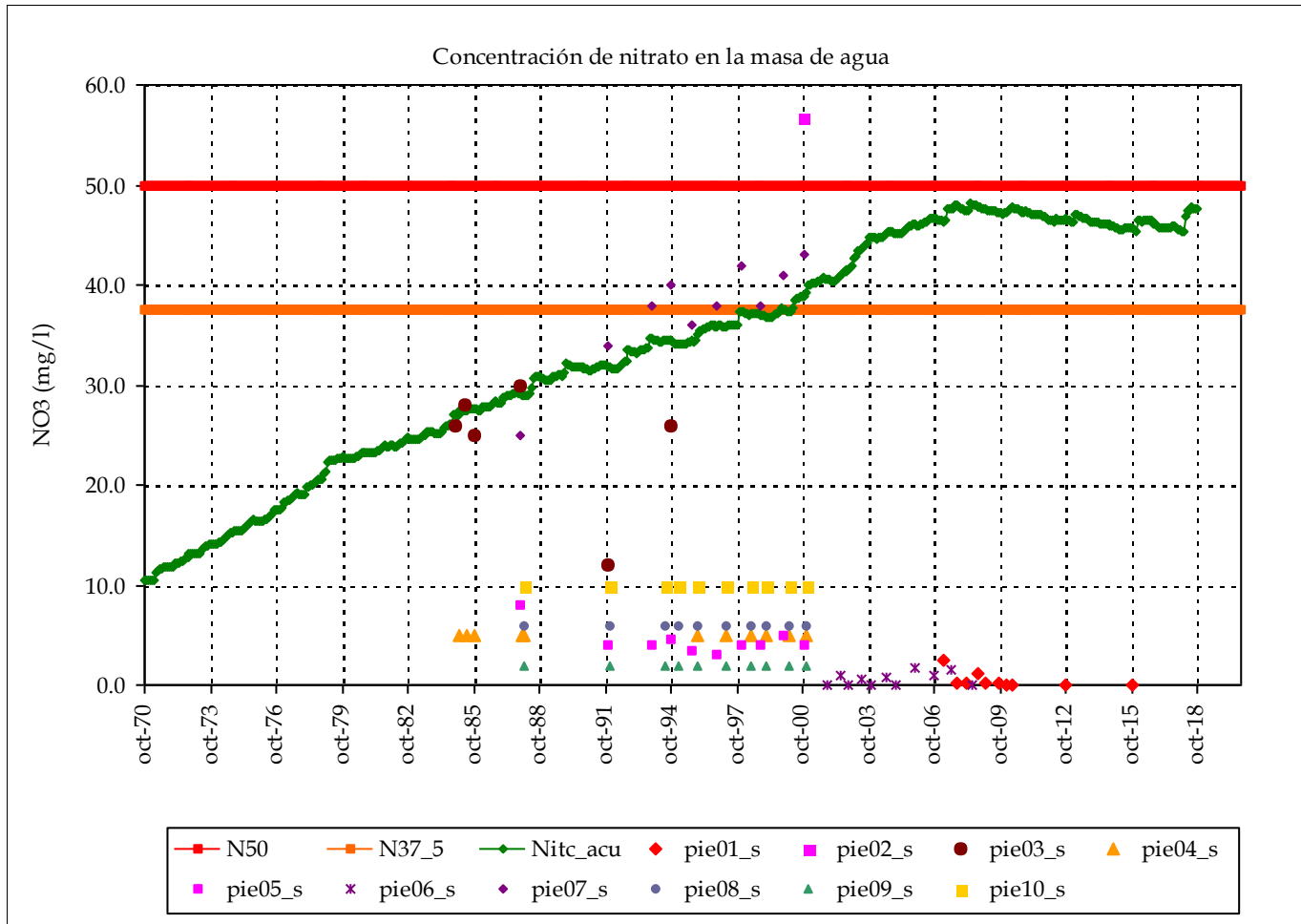


Masa de agua subterránea: Medina del Campo (Aluvial)

Superf km2: 376

DUERO

codigo masa subterránea 2104790



Nombre: Punto 1 PC0247002 Punto 2 DUAS000346

Nivel medio:	0.4	56.8
Nivel máx:	2.5	61.9
Nivel min:	0.0	51.7

Nº lecturas: 11 2

Fecha Inicial: 01-mar.-07 01-oct.-00

Fecha Final: 01-oct.-15 01-oct.-00

Rango: 2.46 10.20

Resultados modelo:

Nivel medio:	33.5
Nivel máx:	48.1
Nivel min:	10.4
Rango:	37.7
Desv est:	11.4

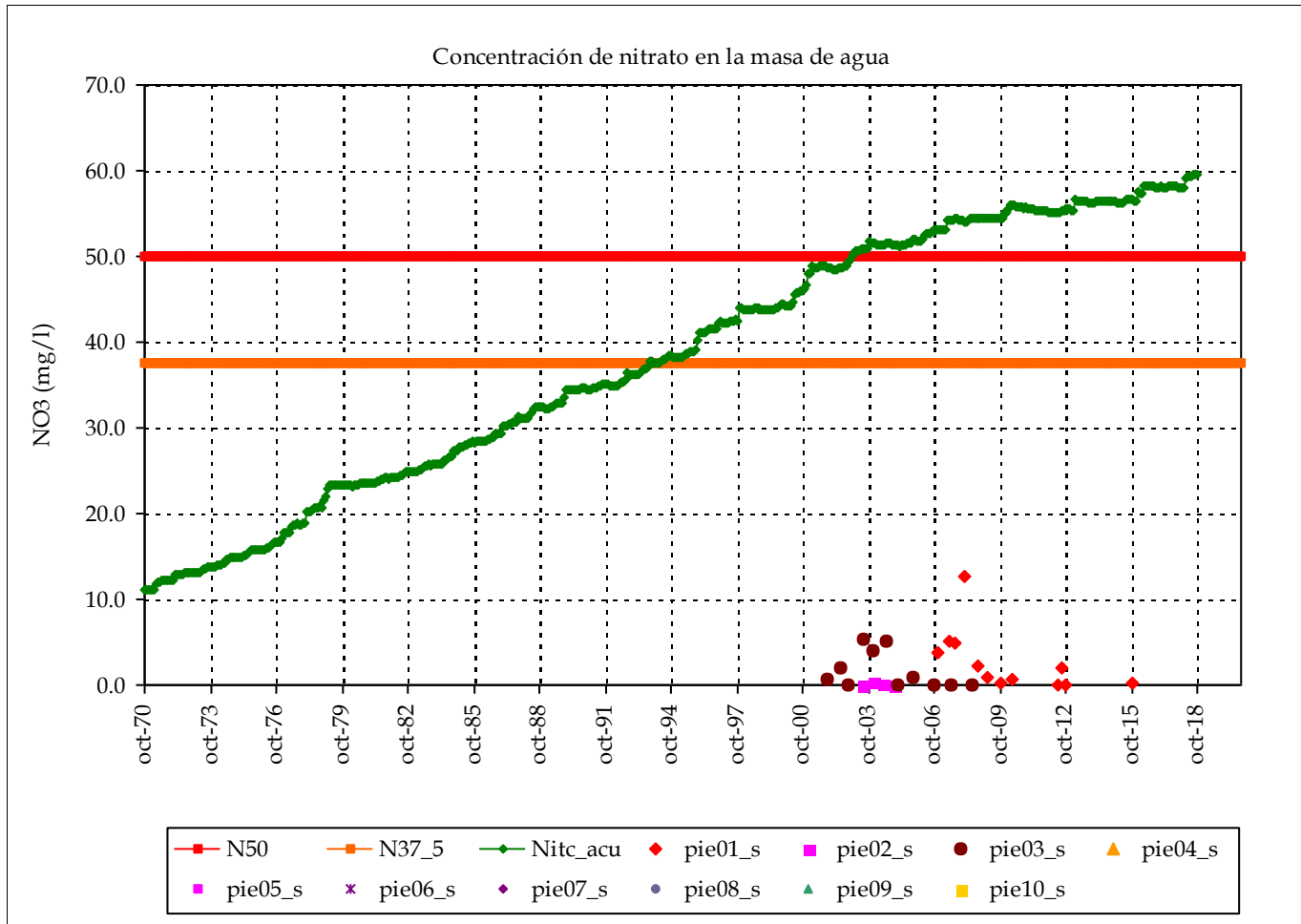
Punto 1:	PC0247002	Punto 5:	DUIG000185	Punto 9:	EG021416-8-7
Punto 2:	DUAS000346	Punto 6:	PC0217088	Punto 10:	EG021516-3-21
Punto 3:	DUIG000094	Punto 7:	DUIG000089		
Punto 4:	EG021516-3-20	Punto 8:	EG021416-3-12		

Masa de agua subterránea: Tierra del Vino (Aluvial)

Superf km2: 243

DUERO

codigo masa subterránea 2104810



	Punto 1	Punto 2
Nombre:	CA0248002	CA0200N-51

Nivel medio:	2.5	0.2
Nivel máx:	12.7	0.4
Nivel min:	0.0	0.0

Nº lecturas:	13	4
Fecha Inicial:	01-dic.-06	01-jun.-03
Fecha Final:	01-oct.-15	01-dic.-04
Rango:	12.70	0.40

Resultados modelo:

Nivel medio:	38.0
Nivel máx:	59.5
Nivel min:	11.1
Rango:	48.4
Desv est:	15.0

Punto 1: CA0248002  
 Punto 2: CA0200N-51  
 Punto 3: CA0217085  
 Punto 4:

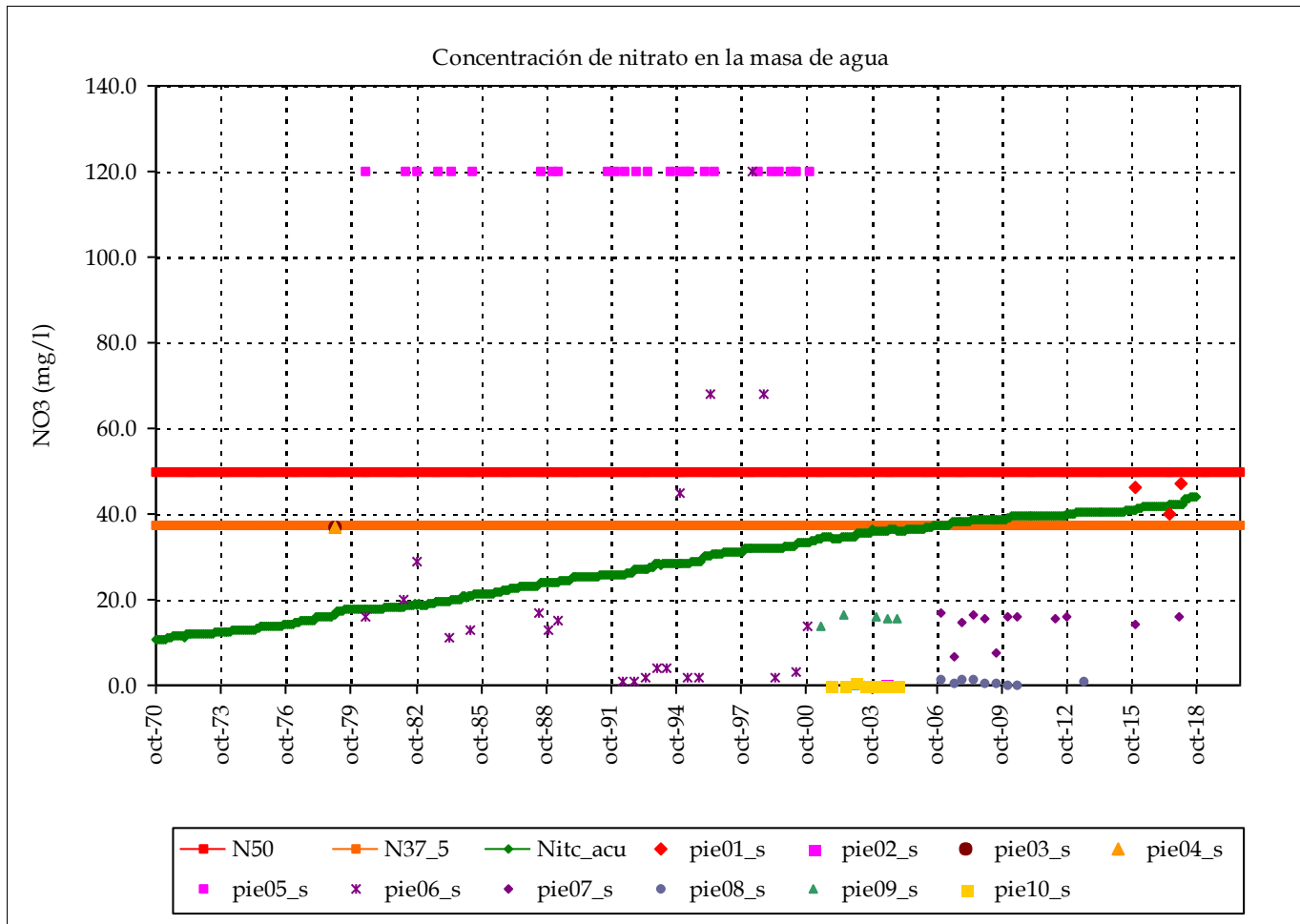
Punto 5:  
 Punto 6:  
 Punto 7:  
 Punto 8:  
 Punto 9:  
 Punto 10:

Masa de agua subterránea: Tierra del Vino (Zona Media)

Superf km2: 379

DUERO

codigo masa subterránea 2104820



	Punto 1	Punto 2
Nombre:	CA0248011	CA0200N-52

Nivel medio:	44.5	0.1
Nivel máx:	47.2	0.2
Nivel min:	40.0	0.0

Nº lecturas:	6	4
Fecha Inicial:	01-nov.-15	01-jun.-03
Fecha Final:	01-ene.-18	01-dic.-04
Rango:	7.20	0.23

Resultados modelo:

Nivel medio:	27.9
Nivel máx:	43.9
Nivel min:	10.5
Rango:	33.4
Desv est:	9.9

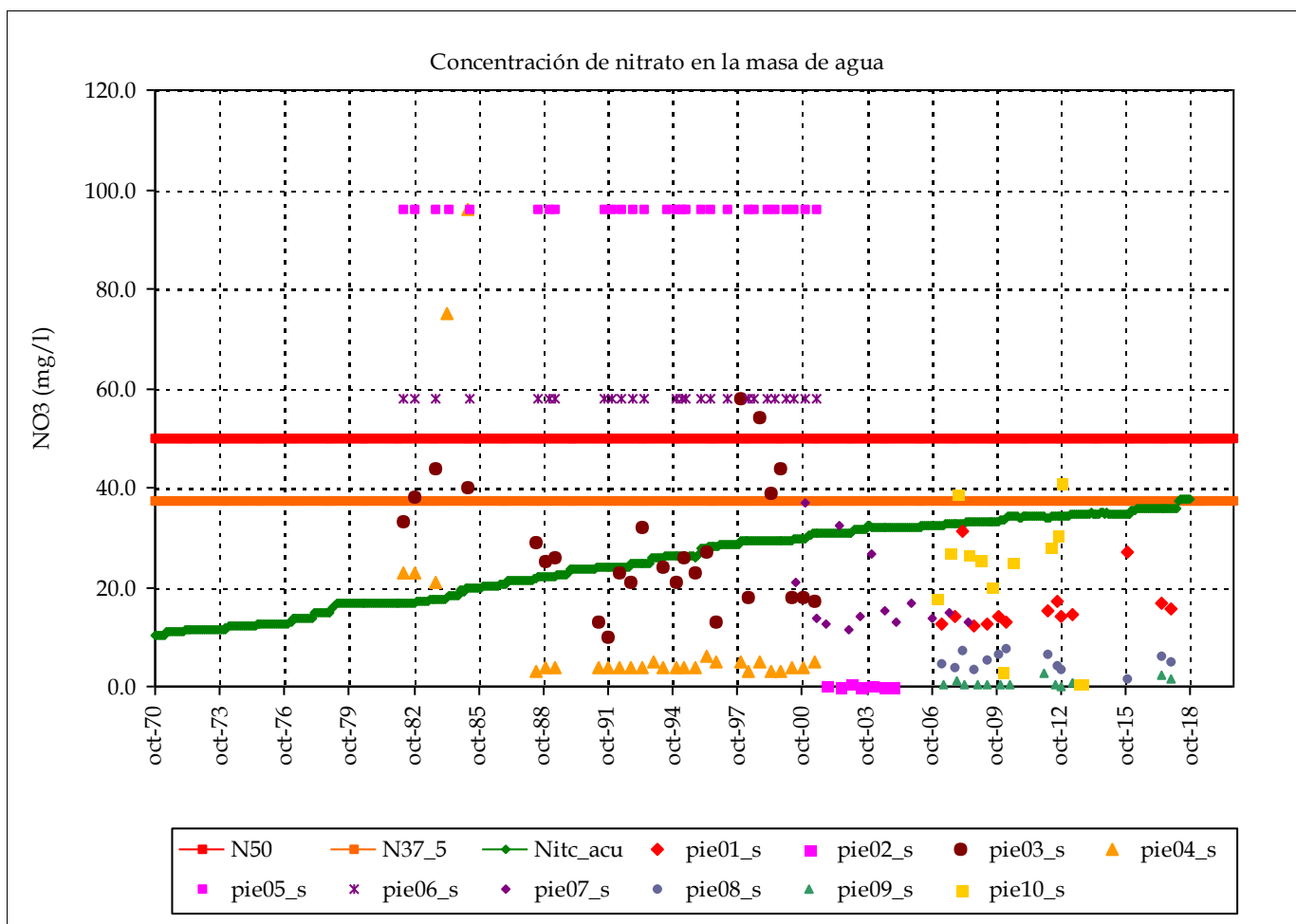
Punto 1:	CA0248011	Punto 5:	EG021316-6-1	Punto 9:	CA0200N-53
Punto 2:	CA0200N-52	Punto 6:	DUIG000181	Punto 10:	CA0200N-54
Punto 3:	DUIG000155	Punto 7:	CA0248005		
Punto 4:	EG021316-8-14	Punto 8:	CA0248003		

Masa de agua subterránea: Tierra del Vino (Zona media, Fuente Sauco)

Superf km2: 453

DUERO

codigo masa subterránea 2104830



Nombre: Punto 1 CA0248004 Punto 2 CA0200N-55

Nivel medio:	17.0	0.2
Nivel máx:	31.4	0.6
Nivel min:	12.1	0.0

Nº lecturas: 17 7  
 Fecha Inicial: 01-mar.-07 01-nov.-01  
 Fecha Final: 01-nov.-17 01-dic.-04  
 Rango: 19.30 0.65

Resultados modelo:

Nivel medio:	25.0
Nivel máx:	37.8
Nivel min:	10.4
Rango:	27.4
Desv est:	8.2

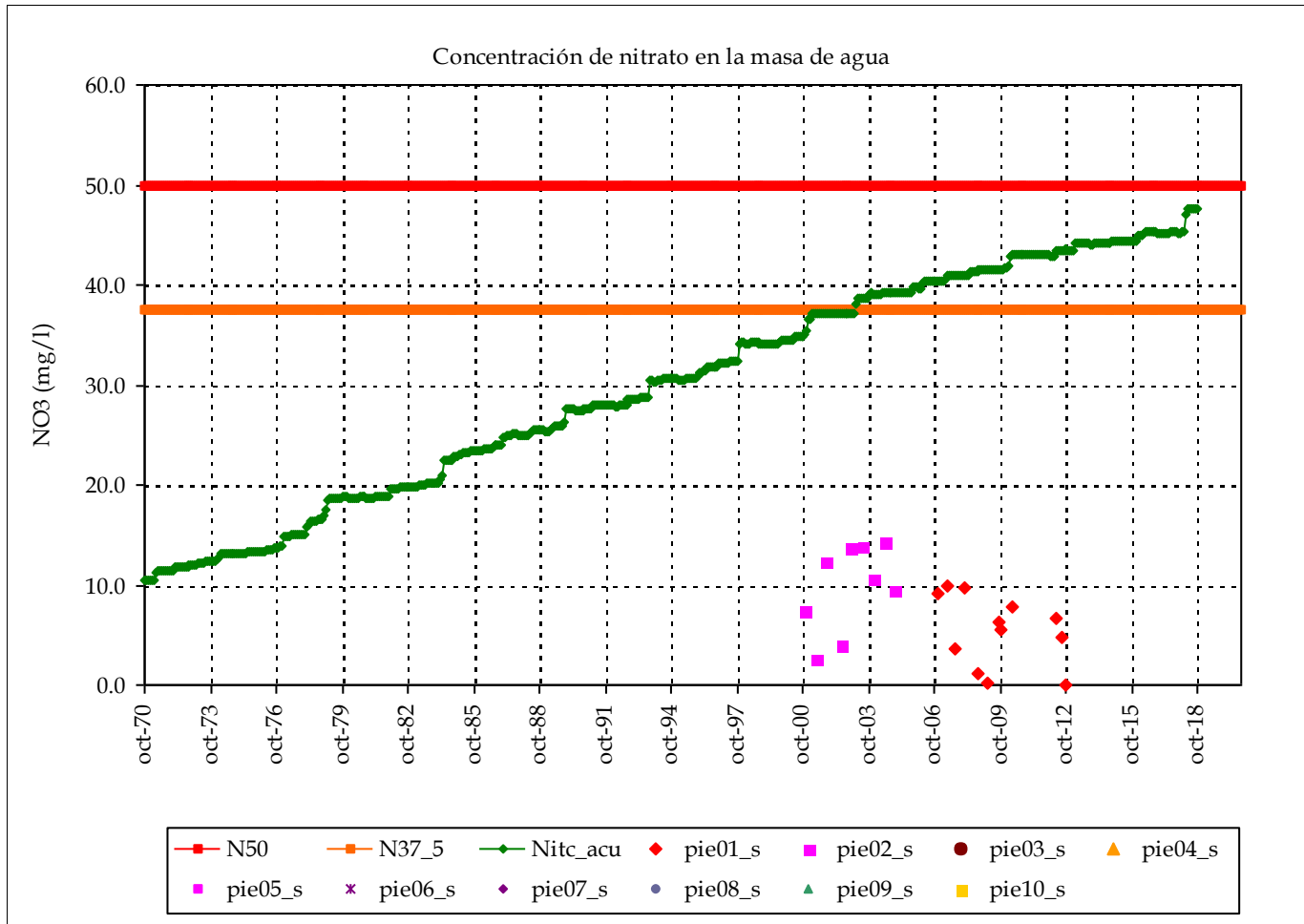
Punto 1:	CA0248004	Punto 5:	EG021417-5-9	Punto 9:	CA0248010
Punto 2:	CA0200N-55	Punto 6:	EG021317-3-19	Punto 10:	CA0248008
Punto 3:	DUIG000145	Punto 7:	CA0217086		
Punto 4:	DUIG000197	Punto 8:	CA0248007		

Masa de agua subterránea: Tierra del Vino (Zona Alta)

Superf km2: 477

DUERO

codigo masa subterránea 2104840



Nombre: **Punto 1** CA0248009 **Punto 2** CA020N-105

Nivel medio:	5.4	9.9
Nivel máx:	9.9	14.4
Nivel min:	0.0	2.7

Nº lecturas: 12 9  
 Fecha Inicial: 01-dic.-06 01-nov.-00  
 Fecha Final: 01-oct.-12 01-dic.-04  
 Rango: 9.90 11.69

**Resultados modelo:**

Nivel medio:	29.9
Nivel máx:	47.7
Nivel min:	10.4
Rango:	37.3
Desv est:	11.1

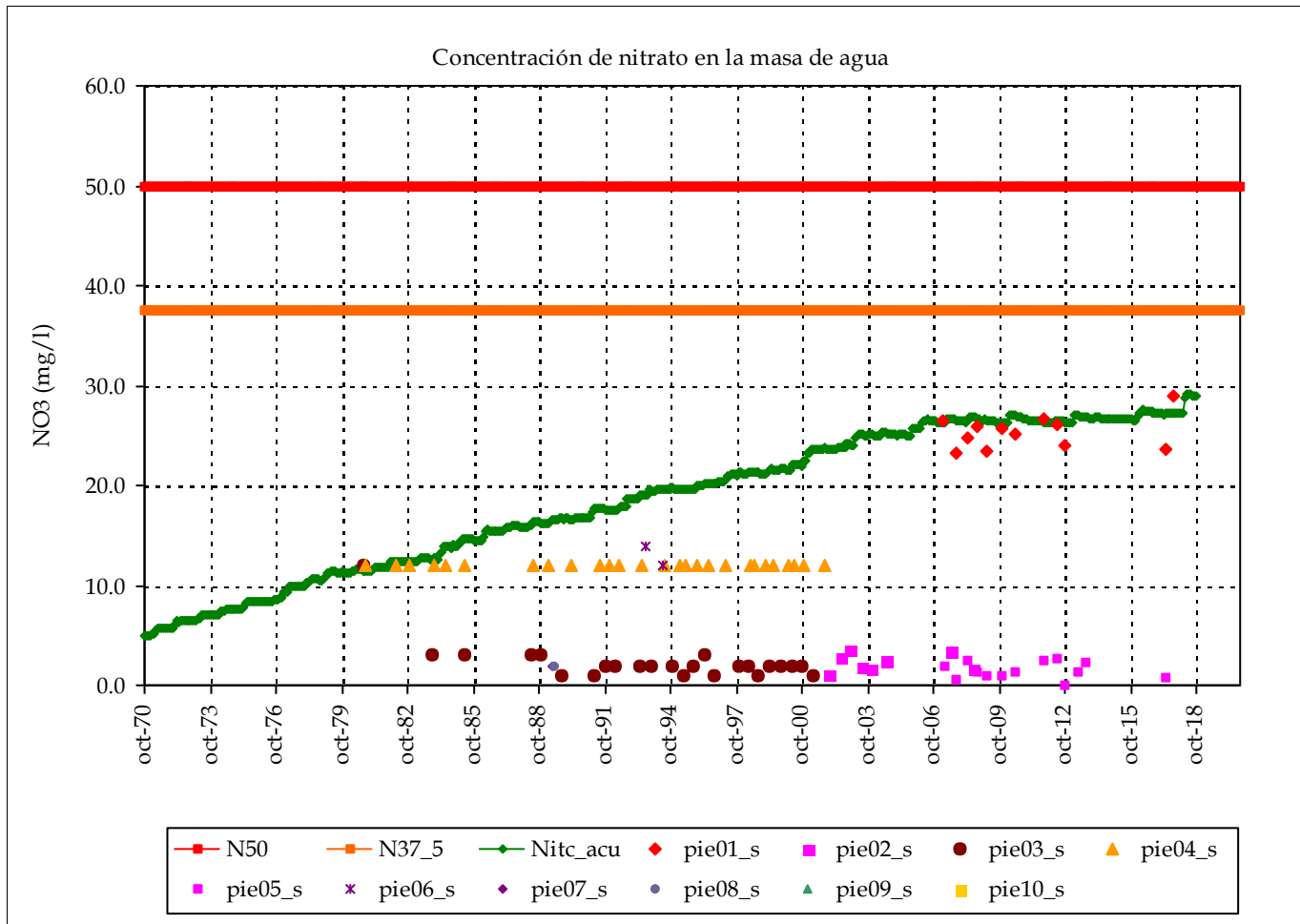
**Punto 1:** CA0248009 **Punto 5:**  
**Punto 2:** CA020N-105 **Punto 6:**  
**Punto 3:** **Punto 7:**  
**Punto 4:** **Punto 8:** **Punto 9:**  
**Punto 10:**

Masa de agua subterránea: Ayllón (rio Rianza)

Superf km2: 328

DUERO

codigo masa subterránea 2104920



	Punto 1	Punto 2
Nombre:	CA0249002	CA0209045

Nivel medio:	25.5	2.4
Nivel máx:	29.0	3.7
Nivel min:	23.2	1.2

Nº lecturas:	14	8
Fecha Inicial:	01-mar.-07	01-dic.-01
Fecha Final:	01-sep.-17	01-jul.-08
Rango:	5.80	2.50

Resultados modelo:

Nivel medio:	18.7
Nivel máx:	29.2
Nivel min:	5.0
Rango:	24.2
Desv est:	7.0

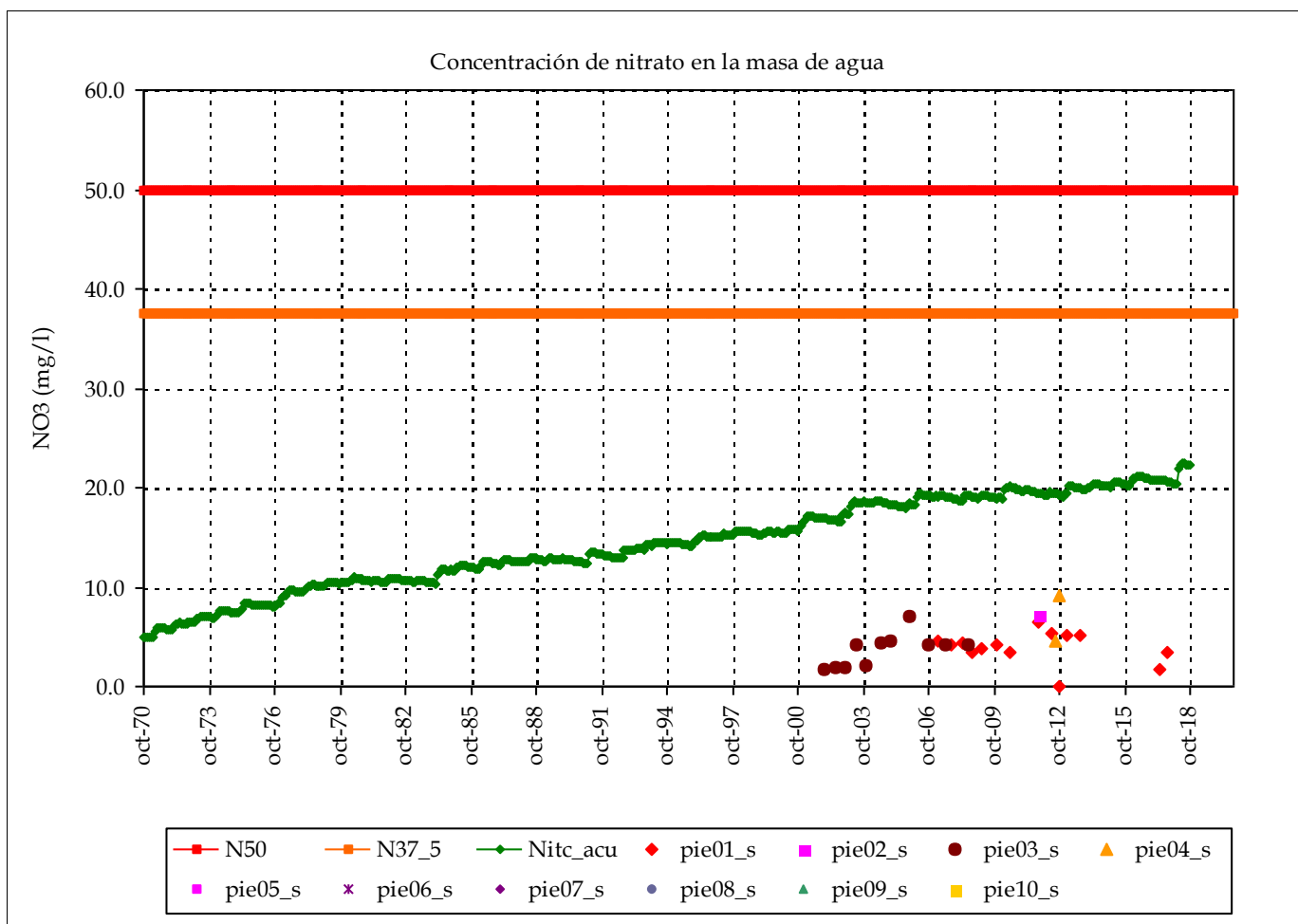
Punto 1:	CA0249002	Punto 5:	CA0249003	Punto 9:
Punto 2:	CA0209045	Punto 6:	EG0202-09-1	Punto 10:
Punto 3:	DUIG000441	Punto 7:	DUIG000475	
Punto 4:	EG021916-4-1	Punto 8:	EG022016-5-1	

Masa de agua subterránea: Ayllón (rio Duratón)

Superf km2: 329

DUERO

codigo masa subterránea 2104960



	Punto 1	Punto 2
Nombre:	CA0249001	CA.02.47.351

Nivel medio:	3.8	7.2
Nivel máx:	6.4	7.2
Nivel min:	0.0	7.2

Nº lecturas:	16	1
Fecha Inicial:	01-mar.-07	01-oct.-11
Fecha Final:	01-sep.-17	01-oct.-11
Rango:	6.40	0.00

Resultados modelo:

Nivel medio:	14.4
Nivel máx:	22.4
Nivel min:	4.9
Rango:	17.5
Desv est:	4.5

Punto 1: CA0249001  
 Punto 2: CA.02.47.351  
 Punto 3: CA0209046  
 Punto 4: CA0249004

Punto 5:  
 Punto 6:  
 Punto 7:  
 Punto 8:

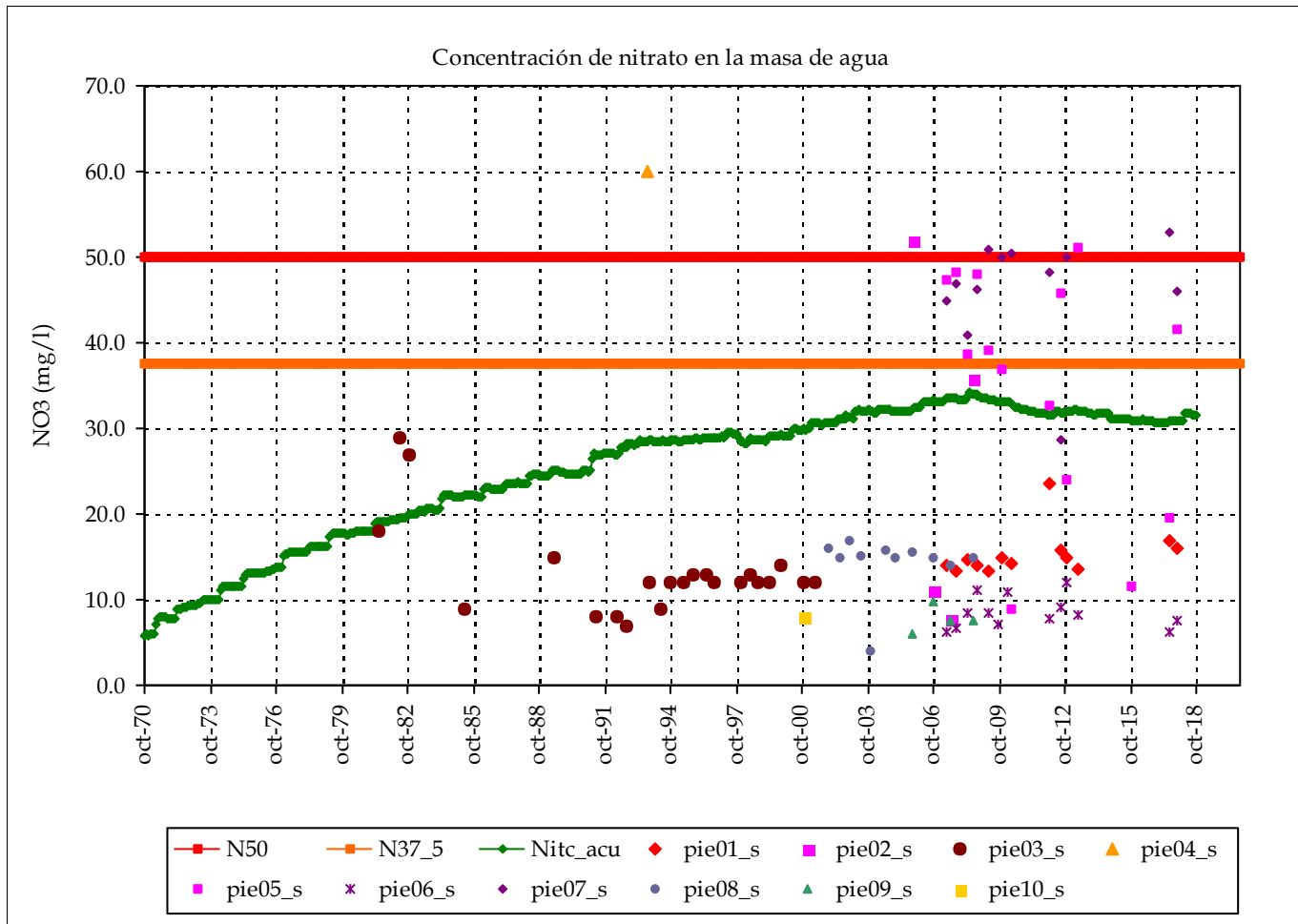
Punto 9:  
 Punto 10:

Masa de agua subterránea: Almazán Sur (rio Talegones)

Superf km2: 539

DUERO

codigo masa subterránea 2105020



	Punto 1	Punto 2
Nombre:	CA0250003	CA02000001

Nivel medio:	15.5	26.6
Nivel máx:	23.6	51.9
Nivel min:	13.4	7.7

Nº lecturas:	15	4
Fecha Inicial:	01-may.-07	01-oct.-05
Fecha Final:	01-nov.-17	01-jul.-08
Rango:	10.20	44.20

Resultados modelo:

Nivel medio:	25.1
Nivel máx:	34.2
Nivel min:	5.8
Rango:	28.4
Desv est:	7.6

Punto 1:	CA0250003	Punto 5:	CA0250005	Punto 9:	CA02000003
Punto 2:	CA02000001	Punto 6:	CA0250004	Punto 10:	TAIG000129
Punto 3:	TAIG000182	Punto 7:	CA0250006		
Punto 4:	EG0202-16-1	Punto 8:	CA0216012		

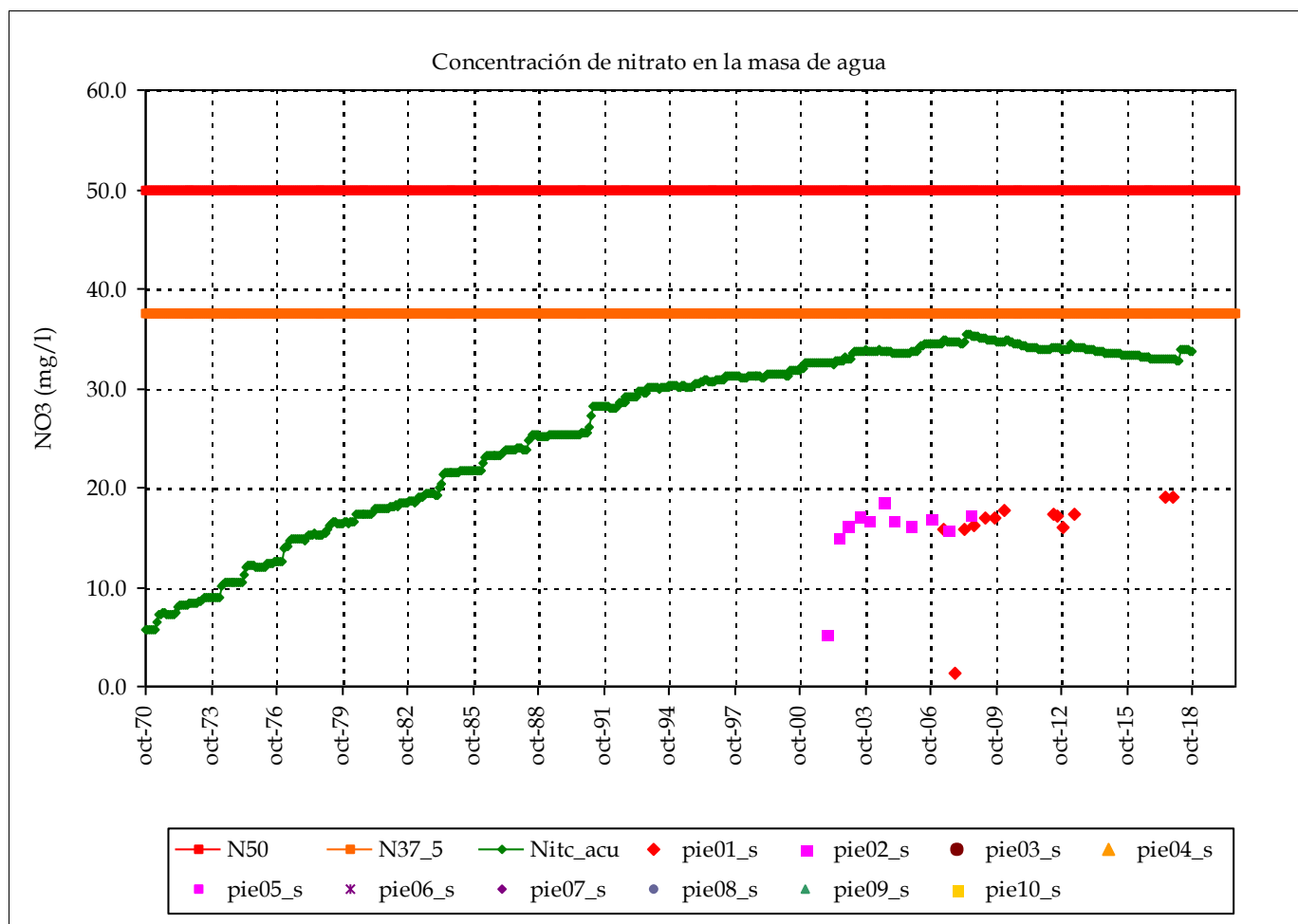


Masa de agua subterránea: Almazán Sur (Duero en Gormaz)

Superf km2: 112

DUERO

codigo masa subterránea 2105040



	Punto 1	Punto 2
Nombre:	CA0250002	CA0216011

Nivel medio:	16.3	15.7
Nivel máx:	19.0	18.6
Nivel min:	1.3	5.4

Nº lecturas:	15	11
Fecha Inicial:	01-may.-07	01-dic.-01
Fecha Final:	01-nov.-17	01-jul.-08
Rango:	17.70	13.20

**Resultados modelo:**

Nivel medio:	25.9
Nivel máx:	35.4
Nivel min:	5.7
Rango:	29.7
Desv est:	8.8

Punto 1: CA0250002  
 Punto 2: CA0216011  
 Punto 3:  
 Punto 4:

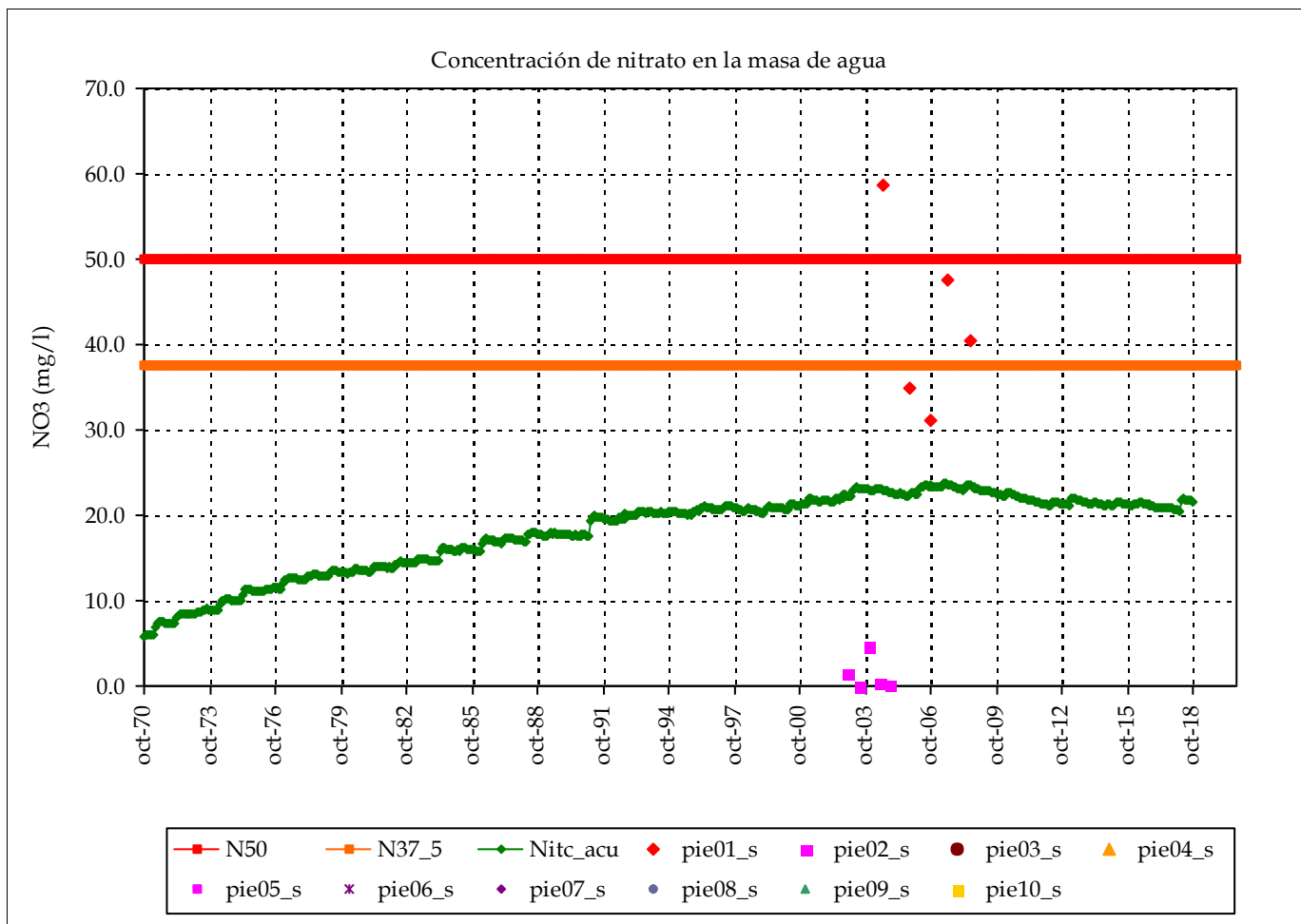
Punto 5:  
 Punto 6:  
 Punto 7:  
 Punto 8:  
 Punto 9:  
 Punto 10:

Masa de agua subterránea: Almazán Sur rio Caracena)

Superf km2: 369

DUERO

codigo masa subterránea 2105060



	Punto 1	Punto 2
Nombre:	CA0216010	CA0200N-42

Nivel medio:	42.5	1.4
Nivel máx:	58.6	4.8
Nivel min:	31.2	0.0

Nº lecturas:	5	5
Fecha Inicial:	01-jul.-04	01-dic.-02
Fecha Final:	01-jul.-08	01-nov.-04
Rango:	27.40	4.75

Resultados modelo:

Nivel medio:	18.1
Nivel máx:	23.8
Nivel min:	5.8
Rango:	18.0
Desv est:	4.6

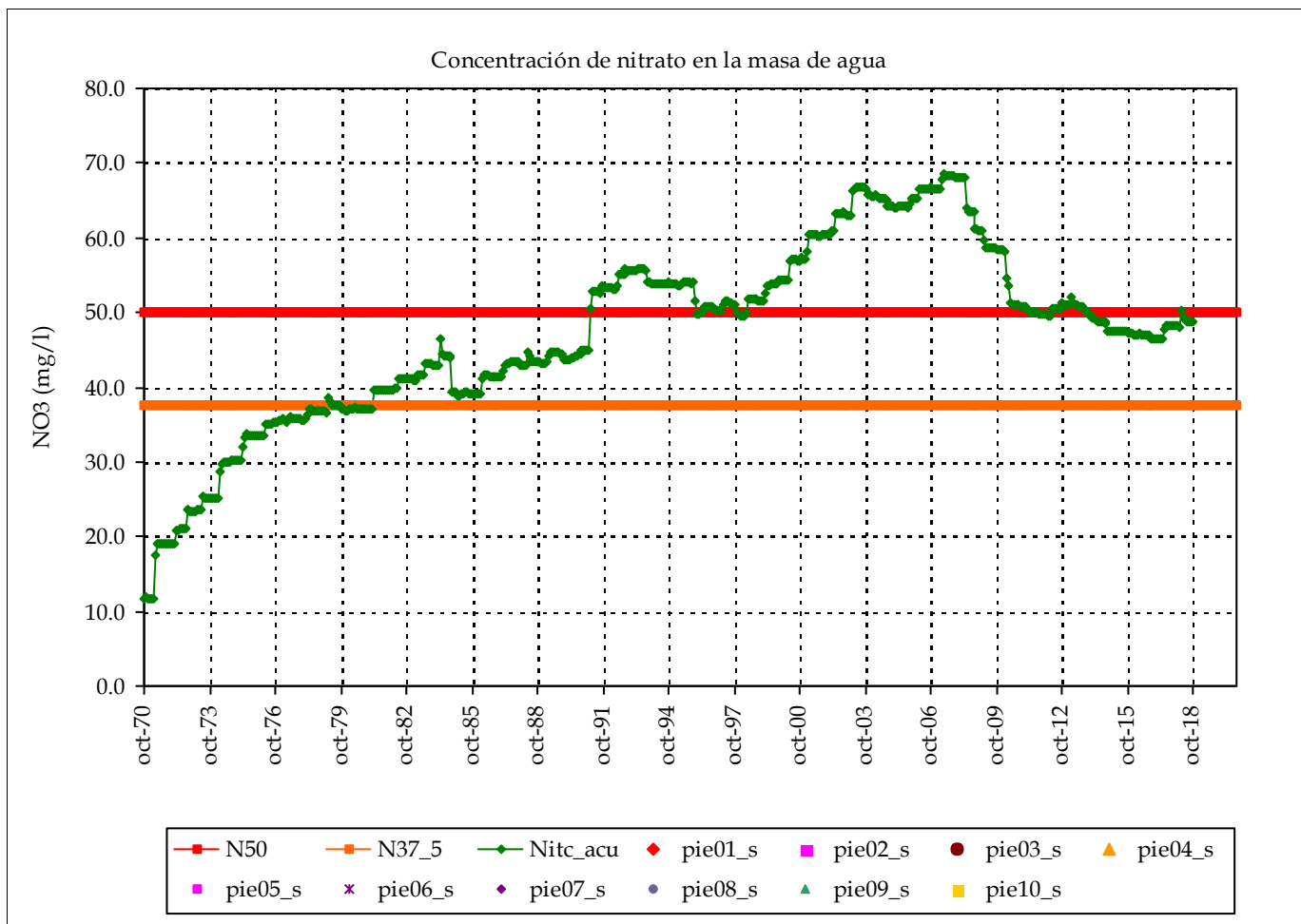
- |          |            |          |  |           |
|----------|------------|----------|--|-----------|
| Punto 1: | CA0216010  | Punto 5: |  | Punto 9:  |
| Punto 2: | CA0200N-42 | Punto 6: |  | Punto 10: |
| Punto 3: |            | Punto 7: |  |           |
| Punto 4: |            | Punto 8: |  |           |

Masa de agua subterránea: Páramo de Escalote (alto)

Superf km2: 78

DUERO

codigo masa subterránea 2105120



Punto 1 Punto 2

Nombre:

Nivel medio:

Nivel máx:

Nivel min:

Nº lecturas:

Fecha Inicial:

Fecha Final:

Rango:

Resultados modelo:

Nivel medio:	47.2
Nivel máx:	68.5
Nivel min:	11.7
Rango:	56.7
Desv est:	12.0

Punto 1:

Punto 2:

Punto 3:

Punto 4:

Punto 5:

Punto 6:

Punto 7:

Punto 8:

Punto 9:

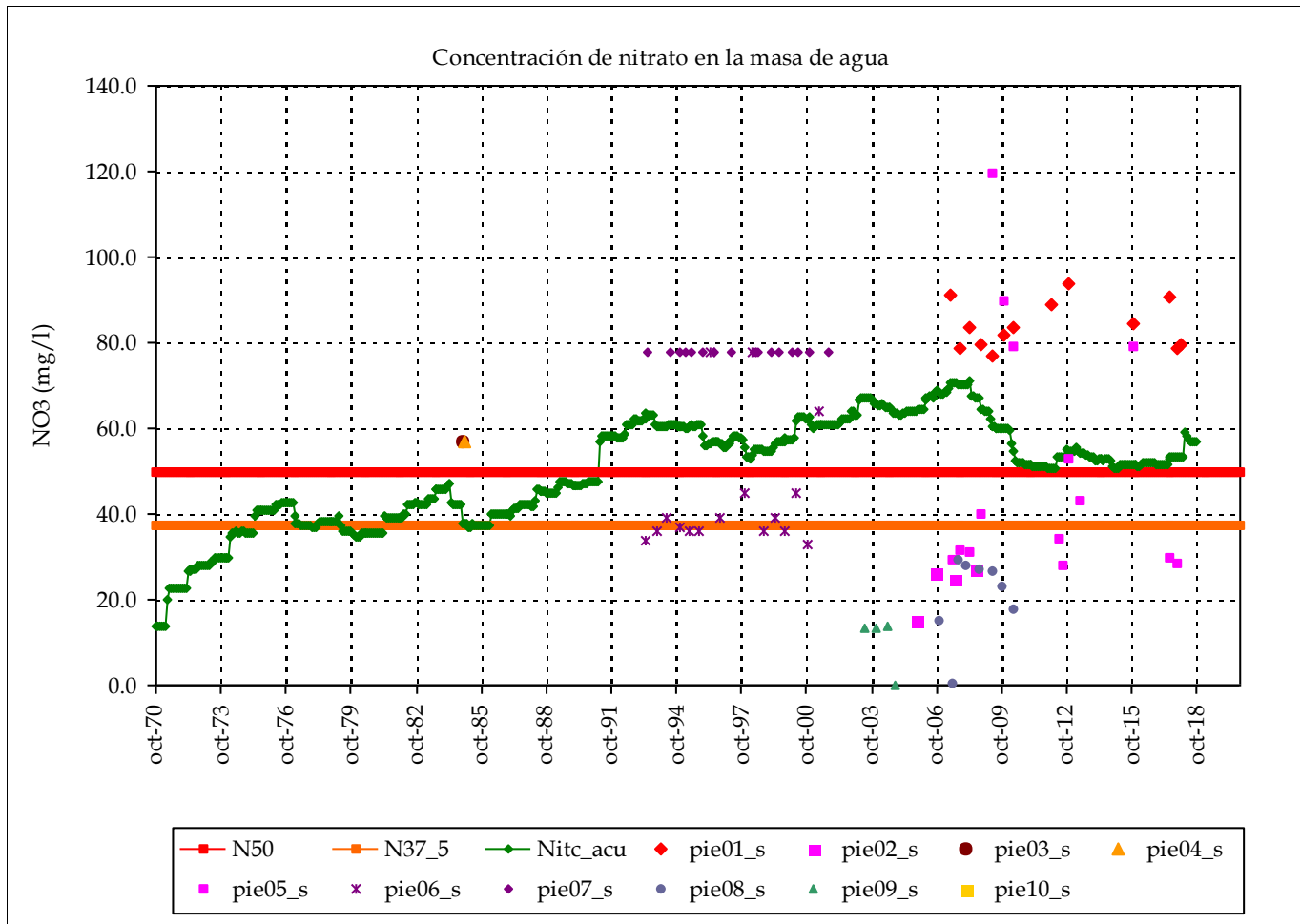
Punto 10:

Masa de agua subterránea: Páramo de Escalote (medio)

Superf km2: 200

DUERO

codigo masa subterránea 2105140



	Punto 1	Punto 2
Nombre:	CA0251002	CA02000002

Nivel medio:	83.8	23.4
Nivel máx:	94.0	27.3
Nivel min:	77.0	15.1

Nº lecturas:	17	4
Fecha Inicial:	01-may.-07	01-oct.-05
Fecha Final:	01-ene.-18	01-jul.-08
Rango:	17.00	12.20

Resultados modelo:

Nivel medio:	49.9
Nivel máx:	71.3
Nivel min:	13.6
Rango:	57.7
Desv est:	12.1

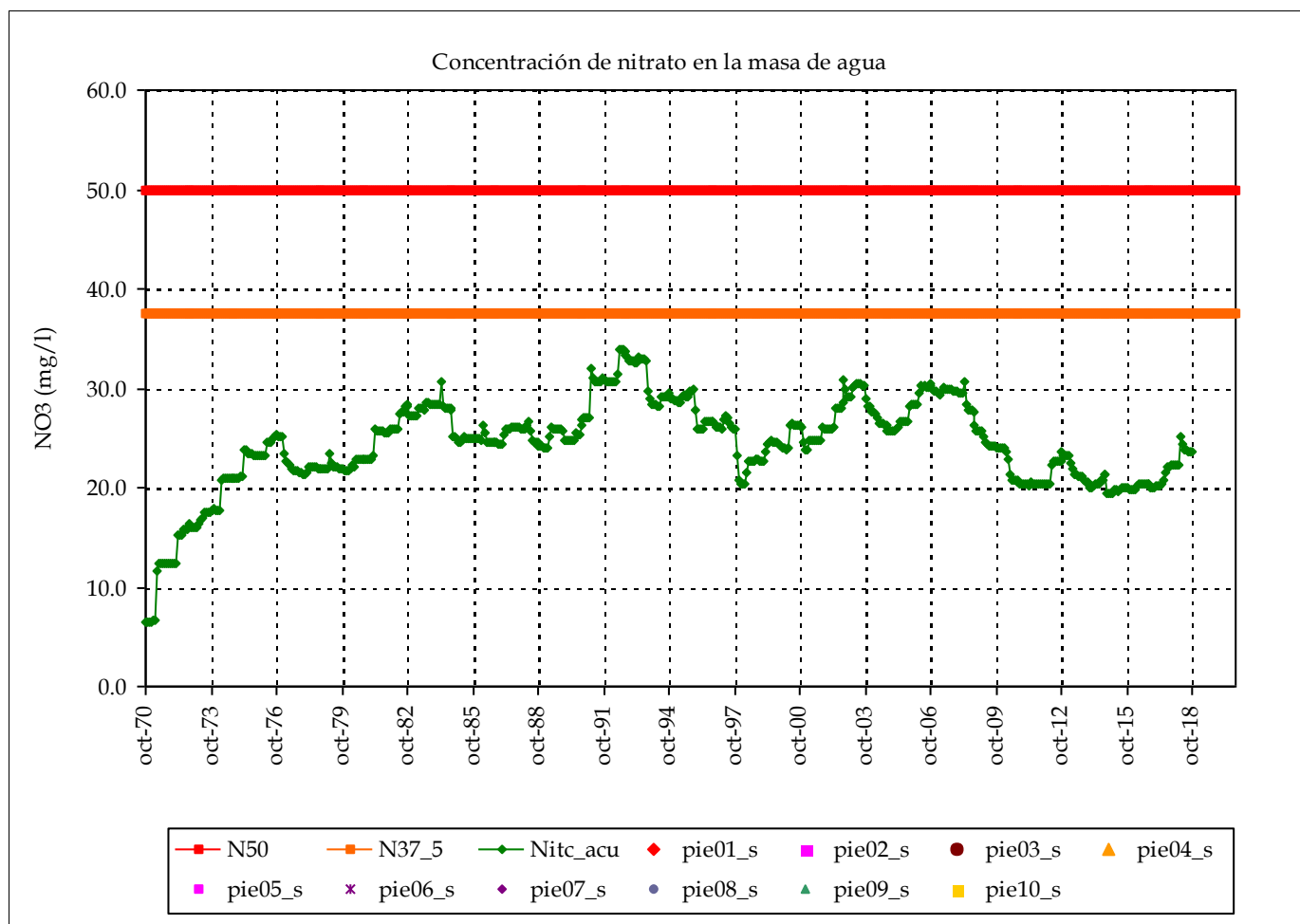
Punto 1:	CA0251002	Punto 5:	CA0251004	Punto 9:	CA0200N-50
Punto 2:	CA02000002	Punto 6:	DUIG000087	Punto 10:	
Punto 3:	DUIG000085	Punto 7:	EG022216-7-3		
Punto 4:	EG022216-7-2	Punto 8:	CA0251003		

Masa de agua subterránea: Páramo de Escalote (bajo)

Superf km2: 49

DUERO

codigo masa subterránea 2105180



Punto 1 Punto 2

Nombre:

Nivel medio:

Nivel máx:

Nivel min:

Nº lecturas:

Fecha Inicial:

Fecha Final:

Rango:

Resultados modelo:

Nivel medio:	24.4
Nivel máx:	33.9
Nivel min:	6.5
Rango:	27.4
Desv est:	4.5

Punto 1:

Punto 2:

Punto 3:

Punto 4:

Punto 5:

Punto 6:

Punto 7:

Punto 8:

Punto 9:

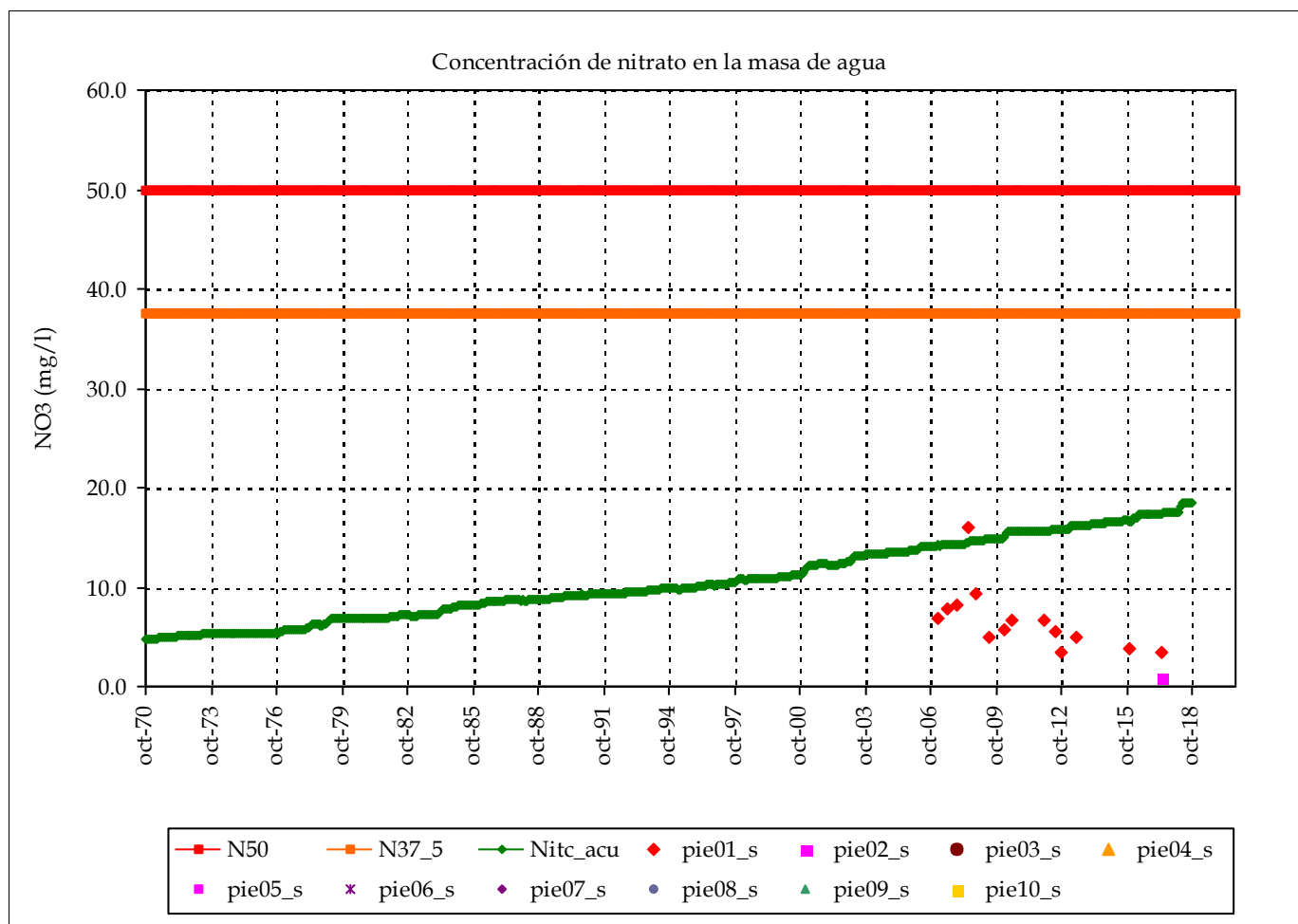
Punto 10:

Masa de agua subterránea: Salamanca (Aluvial Alto, R Tormes Santa Teresa)

Superf km2: 136

DUERO

codigo masa subterránea 2105210



	Punto 1	Punto 2
Nombre:	CA0252014	CA0252020

Nivel medio:	6.3	0.9
Nivel máx:	16.0	0.9
Nivel min:	3.4	0.9

Nº lecturas:	16	2
Fecha Inicial:	01-feb.-07	01-may.-17
Fecha Final:	01-may.-17	01-may.-17
Rango:	12.60	0.00

Resultados modelo:

Nivel medio:	10.6
Nivel máx:	18.5
Nivel min:	4.7
Rango:	13.8
Desv est:	3.9

Punto 1: CA0252014  
 Punto 2: CA0252020  
 Punto 3:  
 Punto 4:

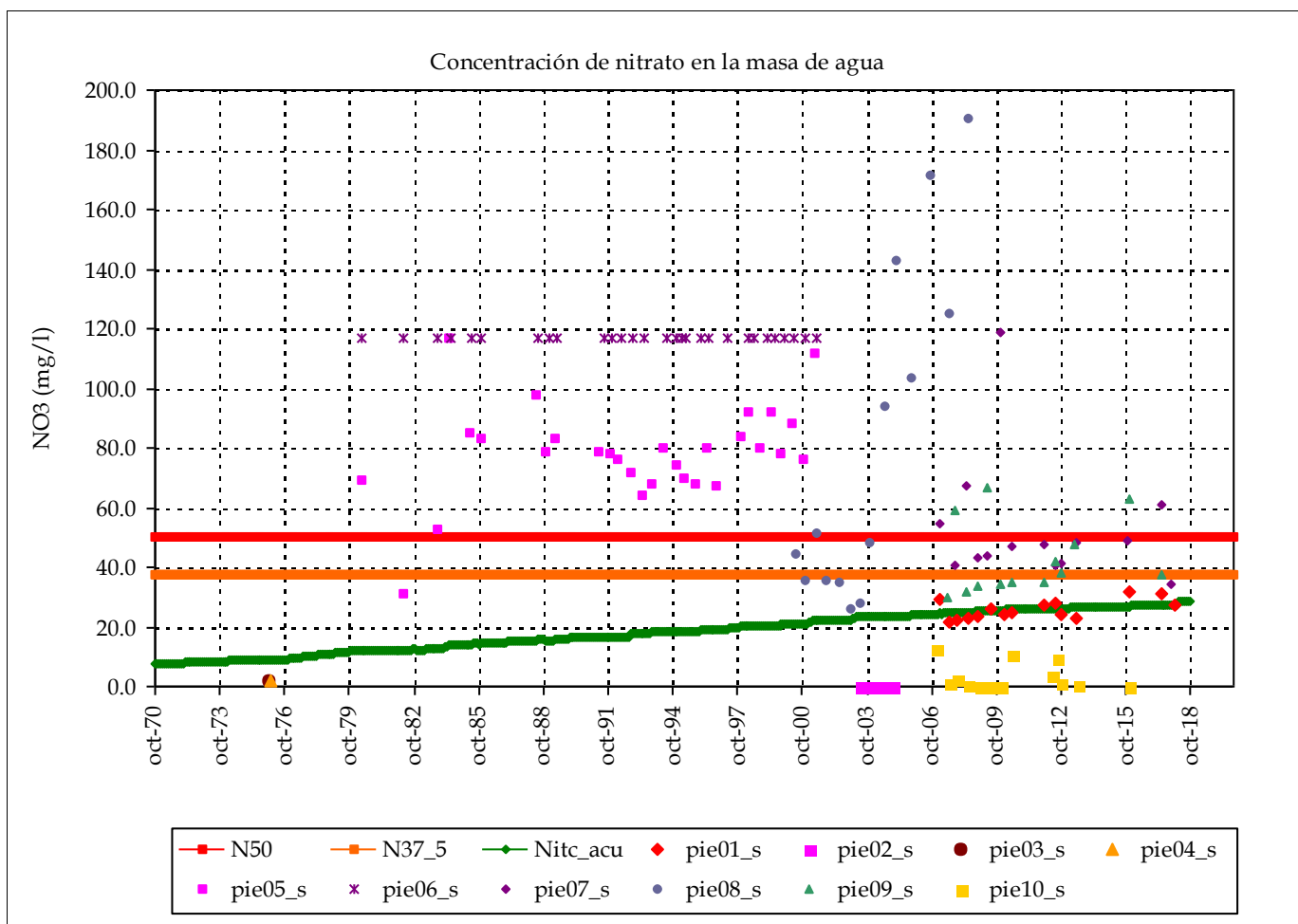
Punto 5:  
 Punto 6:  
 Punto 7:  
 Punto 8:  
 Punto 9:  
 Punto 10:

Masa de agua subterránea: Salamanca (Cabecera río Almar)

Superf km2: 787

DUERO

codigo masa subterránea 2105215



	Punto 1	Punto 2
Nombre:	CA0252010	CA020N-123

Nivel medio:	26.3	0.1
Nivel máx:	31.6	0.3
Nivel min:	21.4	0.0

Nº lecturas:	19	4
Fecha Inicial:	01-feb.-07	01-jun.-03
Fecha Final:	01-ene.-18	01-dic.-04
Rango:	10.20	0.25

Resultados modelo:

Nivel medio:	18.2
Nivel máx:	28.8
Nivel min:	7.4
Rango:	21.3
Desv est:	6.4

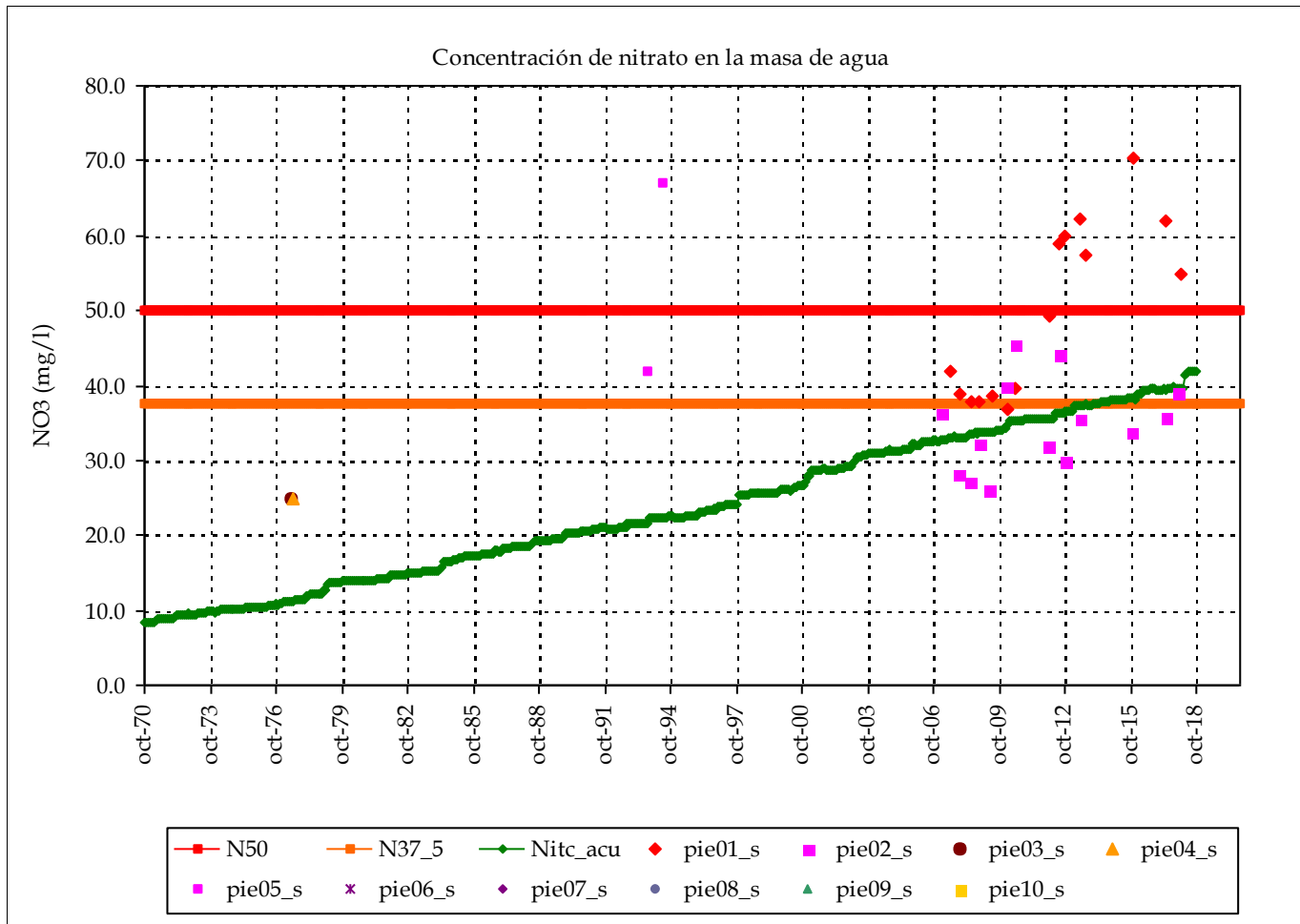
Punto 1:	CA0252010	Punto 5:	DUIG000420	Punto 9:	CA0252011
Punto 2:	CA020N-123	Punto 6:	EG021420-2-1	Punto 10:	CA0252012
Punto 3:	DUIG000395	Punto 7:	CA0252015		
Punto 4:	DUIG000419	Punto 8:	PC0219032		

Masa de agua subterránea: Salamanca (Aluvial)

Superf km2: 196

DUERO

codigo masa subterránea 2105220



Nombre: Punto 1 CA0252006 Punto 2 CA0252016

Nivel medio:	51.3	35.0
Nivel máx:	70.3	45.5
Nivel min:	35.8	26.2

Nº lecturas: 19 17  
 Fecha Inicial: 01-jul.-07 01-feb.-07  
 Fecha Final: 01-ene.-18 01-nov.-17  
 Rango: 34.50 19.30

Resultados modelo:

Nivel medio:	23.6
Nivel máx:	42.0
Nivel min:	8.3
Rango:	33.7
Desv est:	9.7

Punto 1: CA0252006 Punto 5: EG0202-19-3 Punto 9:  
 Punto 2: CA0252016 Punto 6: Punto 10:  
 Punto 3: DUIG000364 Punto 7:  
 Punto 4: EG021319-7-19 Punto 8:

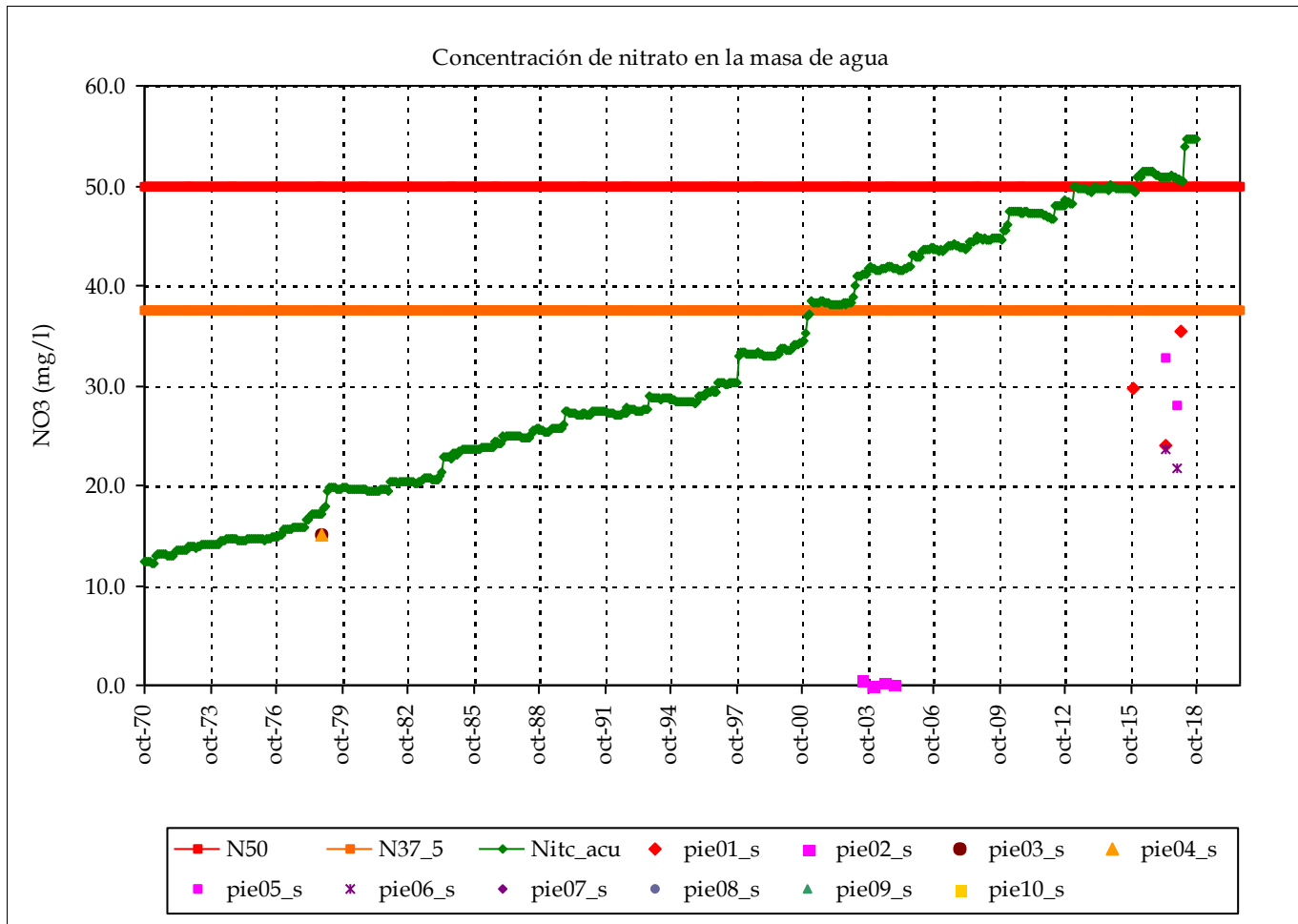


Masa de agua subterránea: Salamanca (Centro)

Superf km2: 149

DUERO

codigo masa subterránea 2105230



	Punto 1	Punto 2
Nombre:	CA0252017	CA020N-122

Nivel medio:	29.7	0.3
Nivel máx:	35.5	0.6
Nivel min:	24.0	0.0

Nº lecturas:	6	4
Fecha Inicial:	01-nov.-15	01-jun.-03
Fecha Final:	01-ene.-18	01-dic.-04
Rango:	11.50	0.60

Resultados modelo:

Nivel medio:	31.3
Nivel máx:	54.7
Nivel min:	12.3
Rango:	42.5
Desv est:	12.4

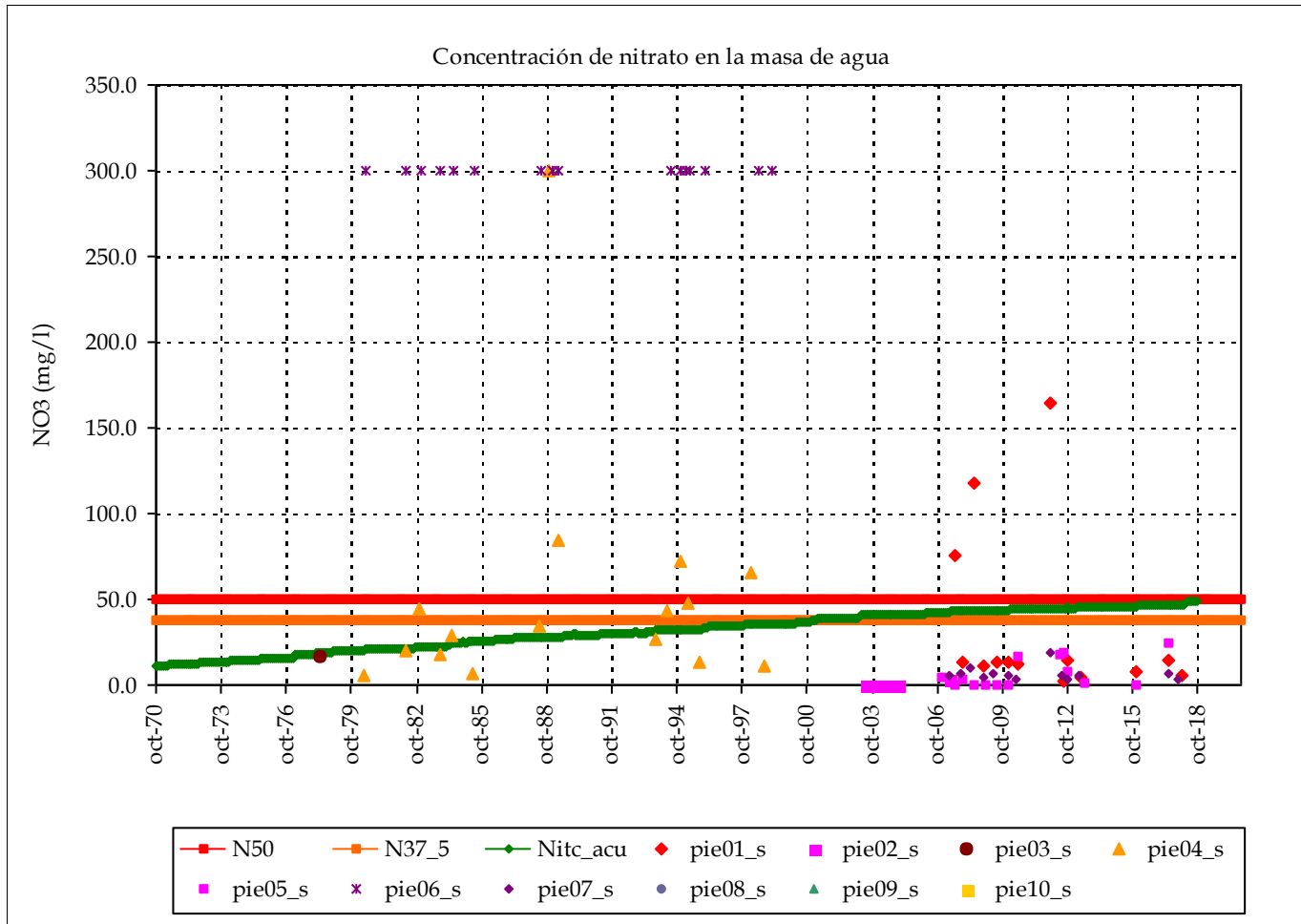
Punto 1:	CA0252017	Punto 5:	CA0252018	Punto 9:
Punto 2:	CA020N-122	Punto 6:	CA0252019	Punto 10:
Punto 3:	DUIG000389	Punto 7:		
Punto 4:	EG021419-2-26	Punto 8:		

Masa de agua subterránea: Salamanca (Rbla Cañedo)

Superf km2: 551

DUERO

codigo masa subterránea 2105270



Nombre: **Punto 1** CA0252003 **Punto 2** CA020N-119

Nivel medio:	29.2	0.8
Nivel máx:	165.0	3.4
Nivel min:	2.7	0.0

Nº lecturas: 17 5  
 Fecha Inicial: 01-jul.-07 01-jun.-03  
 Fecha Final: 01-ene.-18 01-abr.-07  
 Rango: 162.30 3.42

Resultados modelo:

Nivel medio:	31.7
Nivel máx:	48.7
Nivel min:	10.7
Rango:	38.0
Desv est:	11.1

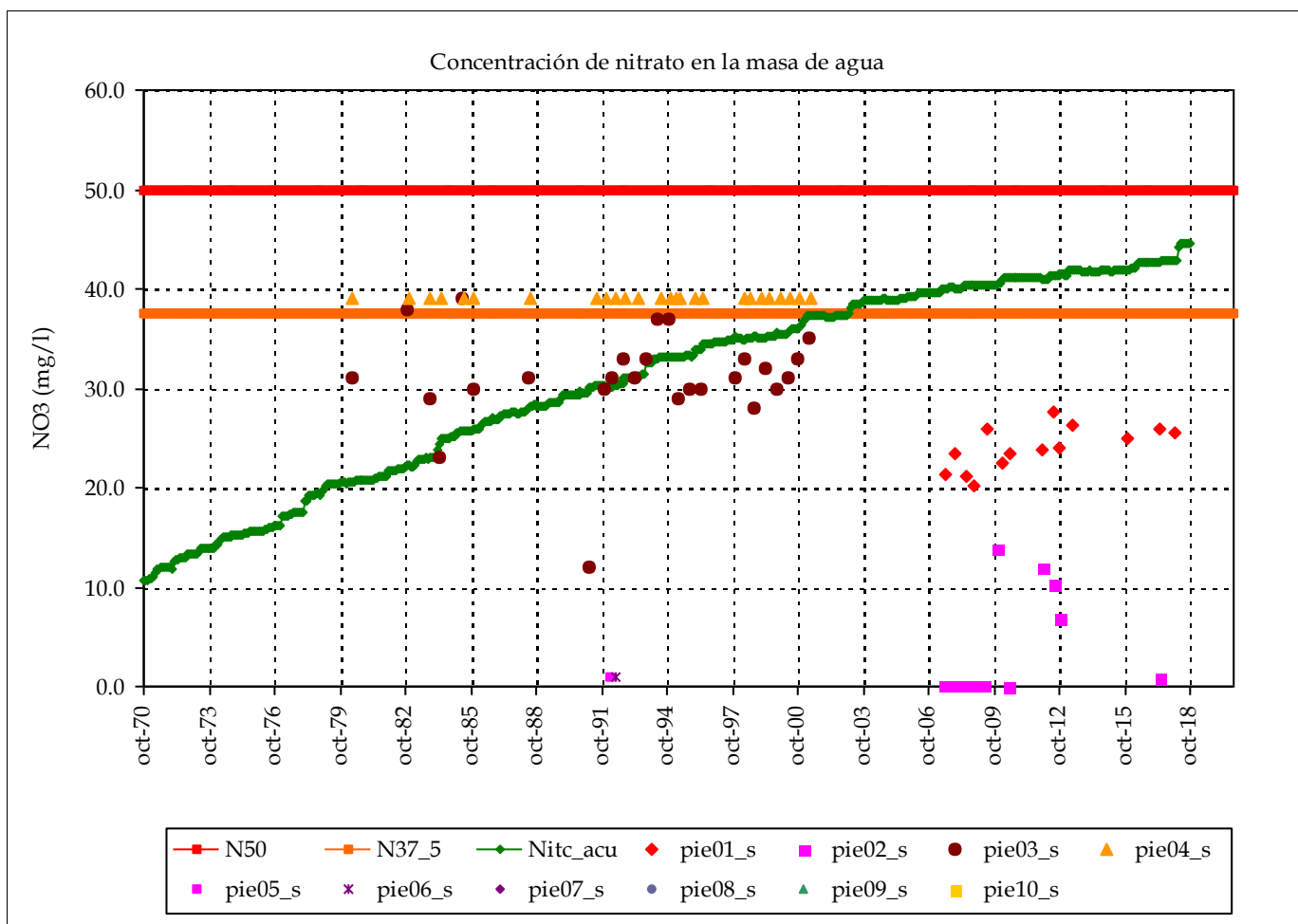
- |                            |                              |                  |
|----------------------------|------------------------------|------------------|
| <b>Punto 1:</b> CA0252003  | <b>Punto 5:</b> CA0252002    | <b>Punto 9:</b>  |
| <b>Punto 2:</b> CA020N-119 | <b>Punto 6:</b> EG021318-3-2 | <b>Punto 10:</b> |
| <b>Punto 3:</b> DUIG000358 | <b>Punto 7:</b> CA0252001    |                  |
| <b>Punto 4:</b> DUIG000359 | <b>Punto 8:</b>              |                  |

Masa de agua subterránea: Salamanca (rio Valmuza)

Superf km2: 293

DUERO

codigo masa subterránea 2105280



	Punto 1	Punto 2
Nombre:	CA0252009	CA0252008

Nivel medio:	24.3	3.8
Nivel máx:	27.7	13.9
Nivel min:	20.1	0.0

Nº lecturas:	17	12
Fecha Inicial:	01-jul.-07	01-jun.-07
Fecha Final:	01-ene.-18	01-may.-17
Rango:	7.60	13.90

Resultados modelo:

Nivel medio:	30.7
Nivel máx:	44.6
Nivel min:	10.8
Rango:	33.8
Desv est:	9.7

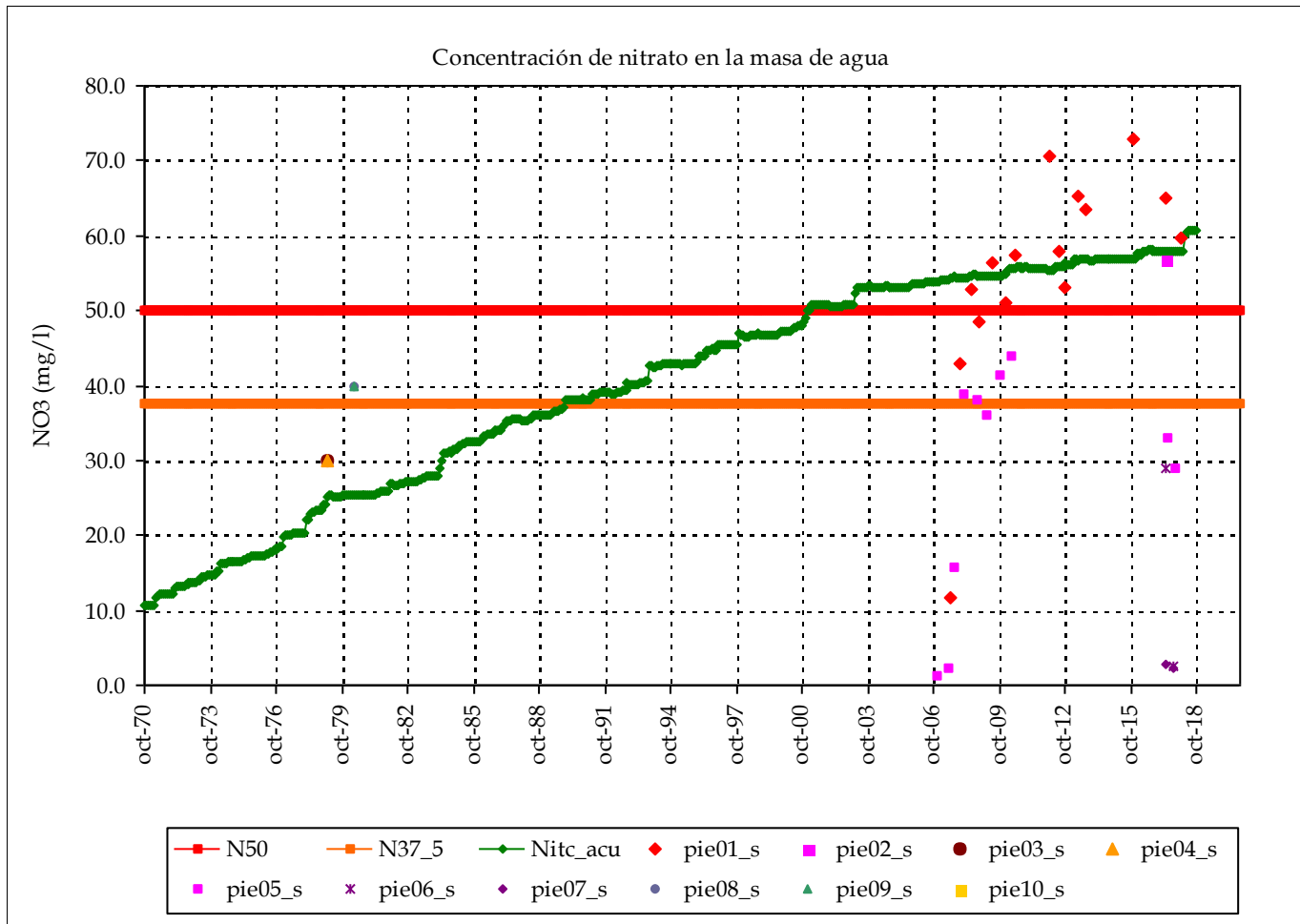
Punto 1:	CA0252009	Punto 5:	DUIG000407	Punto 9:
Punto 2:	CA0252008	Punto 6:	EG021218-8-8	Punto 10:
Punto 3:	DUIG000425	Punto 7:		
Punto 4:	EG021319-1-2	Punto 8:		

Masa de agua subterránea: Salamanca (Bajo tormes)

Superf km2: 334

DUERO

codigo masa subterránea 2105290



	Punto 1	Punto 2
Nombre:	CA0252004	CA0252023

Nivel medio:	57.0	57.0
Nivel máx:	72.8	57.0
Nivel min:	11.7	57.0

Nº lecturas:	18	2
Fecha Inicial:	01-jul.-07	01-may.-17
Fecha Final:	01-ene.-18	01-may.-17
Rango:	61.14	0.00

Resultados modelo:

Nivel medio:	40.0
Nivel máx:	60.7
Nivel min:	10.7
Rango:	50.0
Desv est:	14.6

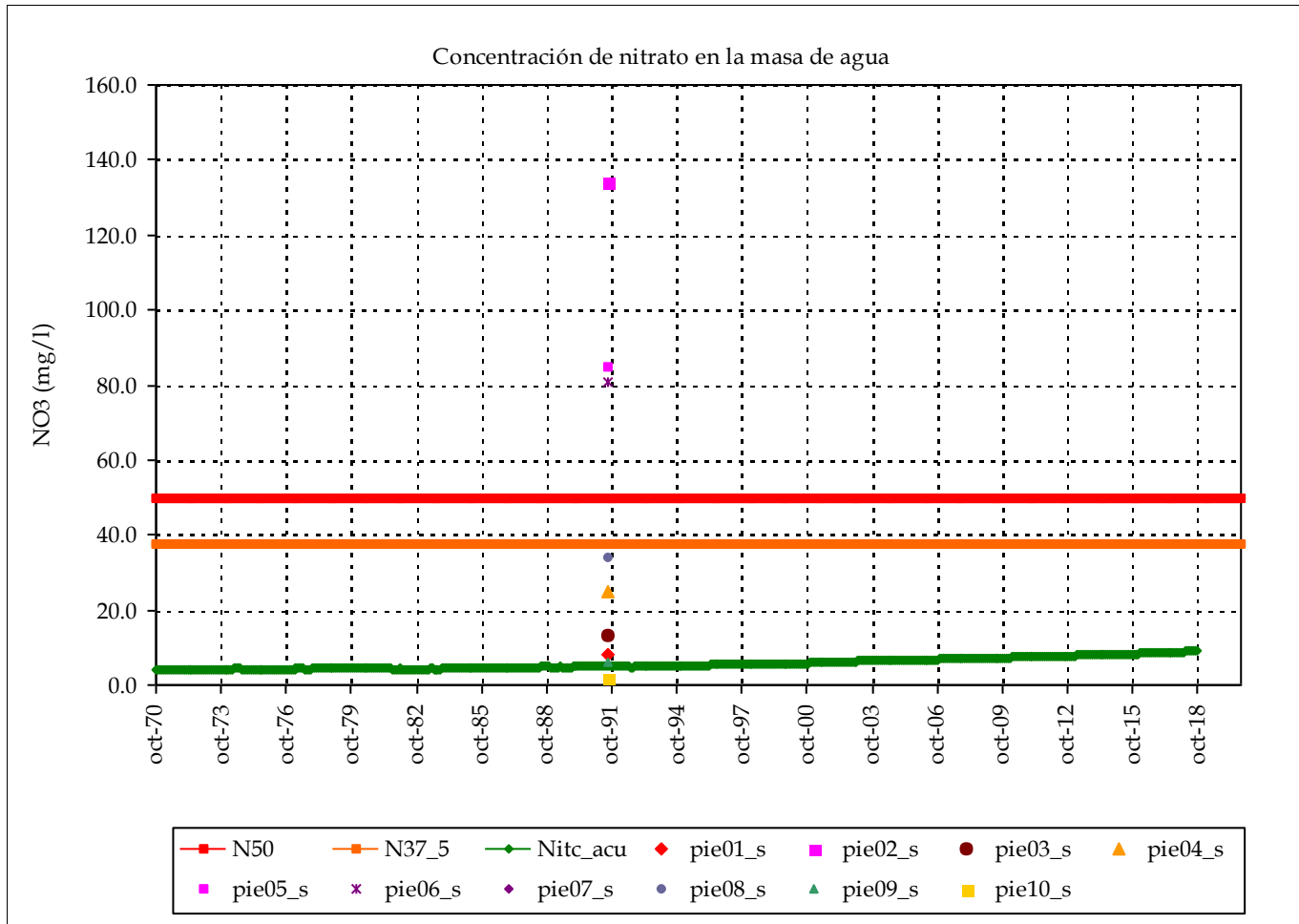
Punto 1:	CA0252004	Punto 5:	CA0258001	Punto 9:	EG021319-3-2
Punto 2:	CA0252023	Punto 6:	CA0252024	Punto 10:	
Punto 3:	DUIG000360	Punto 7:	CA0252025		
Punto 4:	EG021318-8-28	Punto 8:	DUIG000362		

Masa de agua subterránea: Vitigudino (río Uces)

Superf km2: 666

DUERO

codigo masa subterránea 2105310



	Punto 1	Punto 2
Nombre:	DUIG000249	DUIG000373

Nivel medio:	8.0	134.0
Nivel máx:	8.0	134.0
Nivel min:	8.0	134.0

Nº lecturas:	1	1
Fecha Inicial:	01-jul-91	01-jul-91
Fecha Final:	01-jul-91	01-jul-91
Rango:	0.00	0.00

Resultados modelo:

Nivel medio:	5.7
Nivel máx:	9.1
Nivel min:	3.9
Rango:	5.2
Desv est:	1.4

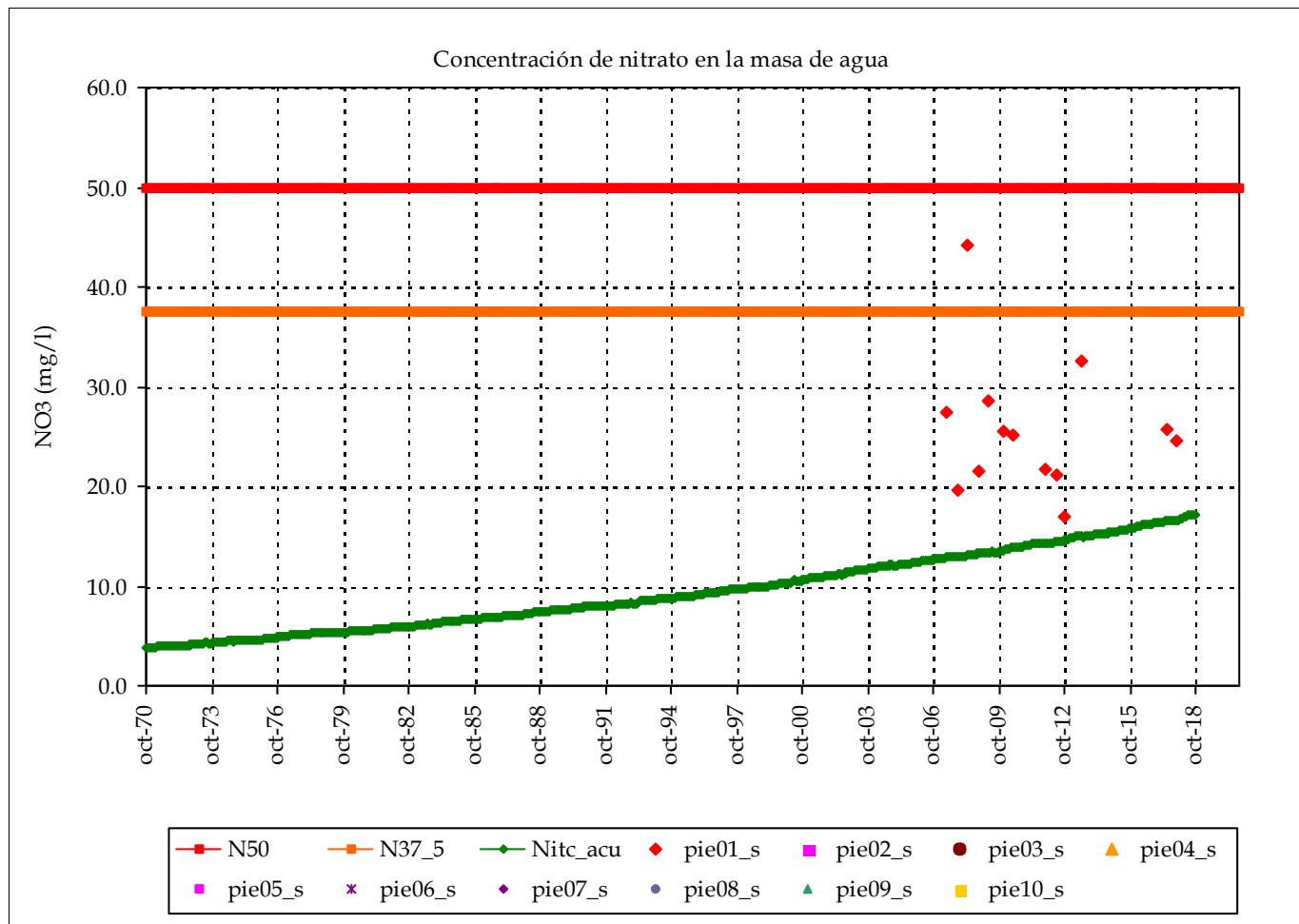
Punto 1:	DUIG000249	Punto 5:	DUIG000402	Punto 9:	DUIG000508
Punto 2:	DUIG000373	Punto 6:	DUIG000434	Punto 10:	DUIG000542
Punto 3:	DUIG000375	Punto 7:	DUIG000468		
Punto 4:	DUIG000400	Punto 8:	DUIG000472		

Masa de agua subterránea: Vitigudino (río Duero)

Superf km2: 191

DUERO

codigo masa subterránea 2105320



Punto 1 Punto 2  
Nombre: CA0253001

Nivel medio:	25.7
Nivel máx:	44.1
Nivel min:	17.0

Nº lecturas: 15  
Fecha Inicial: 01-may.-07  
Fecha Final: 01-nov.-17  
Rango: 27.10

Resultados modelo:

Nivel medio:	9.4
Nivel máx:	17.1
Nivel min:	3.8
Rango:	13.3
Desv est:	3.8

Punto 1: CA0253001  
Punto 2:  
Punto 3:  
Punto 4:

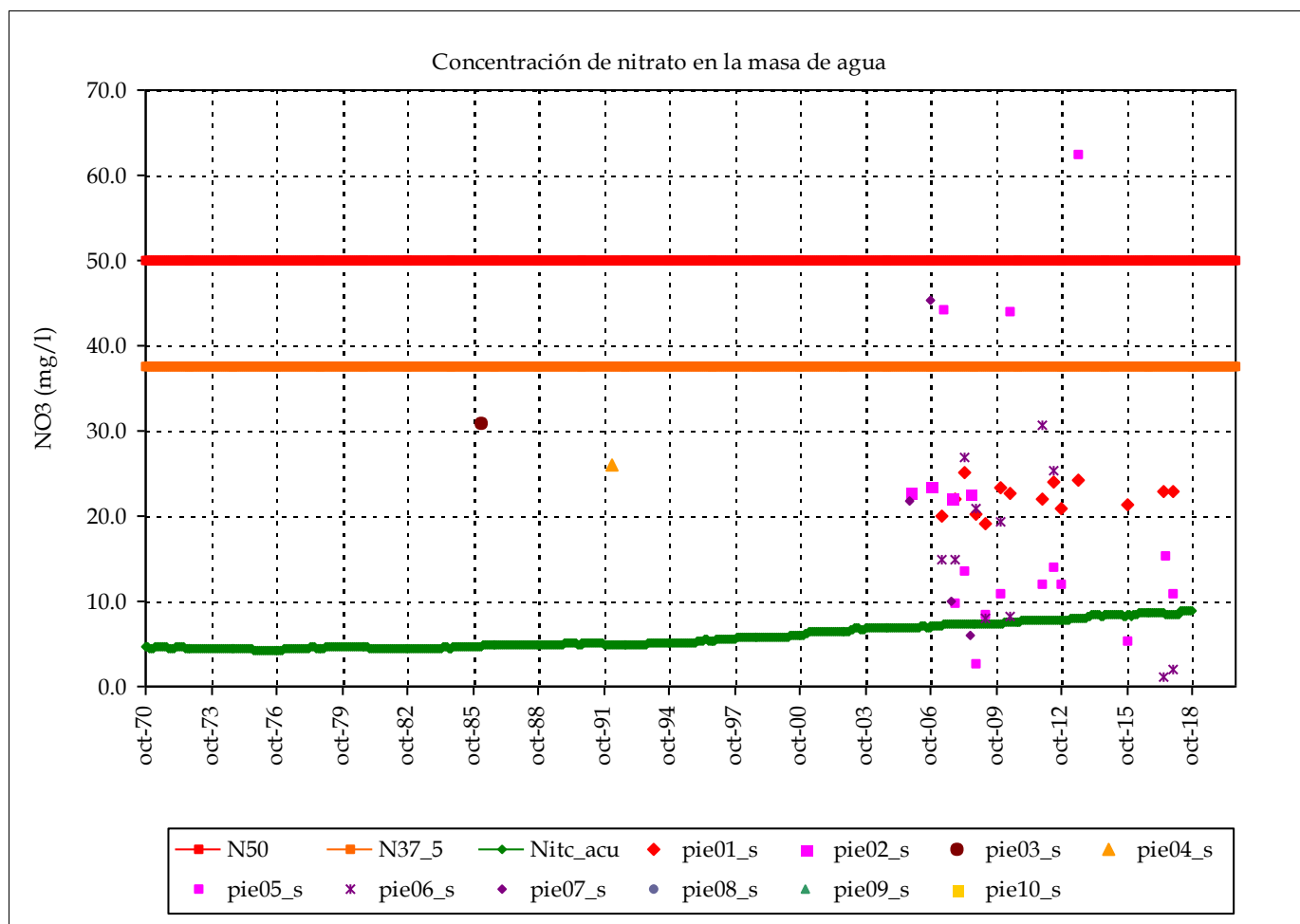
Punto 5:  
Punto 6:  
Punto 7:  
Punto 8:  
Punto 9:  
Punto 10:

Masa de agua subterránea: Vitigudino (cabecera del río Huebra)

Superf km2: 454

DUERO

codigo masa subterránea 2105330



Nombre: Punto 1 CA0253006 Punto 2 CA02000007

Nivel medio:	22.3	22.8
Nivel máx:	25.1	23.5
Nivel min:	19.1	22.3

Nº lecturas: 17 4  
 Fecha Inicial: 01-abr.-07 01-oct.-05  
 Fecha Final: 01-nov.-17 01-jul.-08  
 Rango: 6.00 1.20

Resultados modelo:

Nivel medio:	5.8
Nivel máx:	8.9
Nivel min:	4.3
Rango:	4.7
Desv est:	1.4

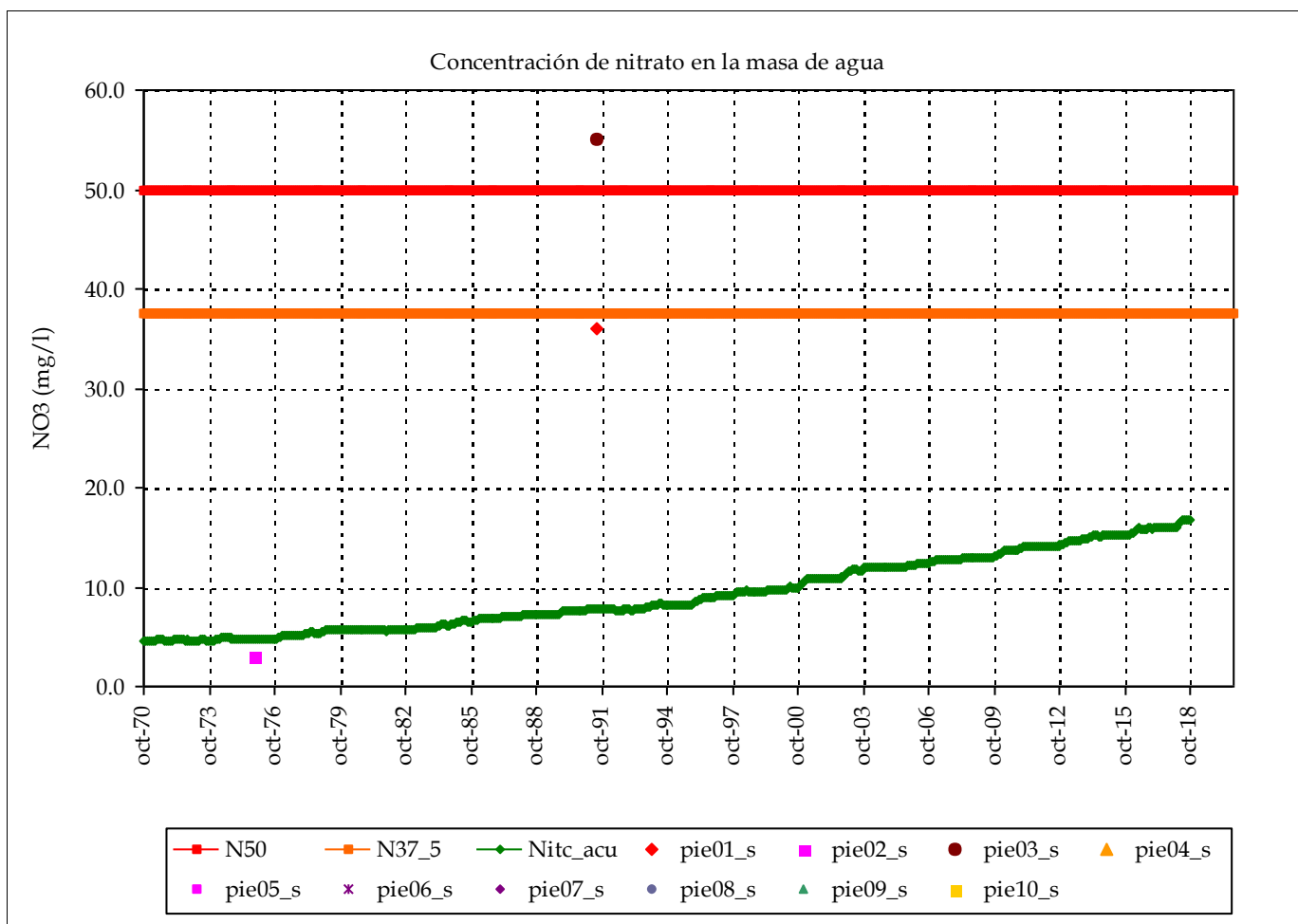
Punto 1: CA0253006 Punto 5: CA0253008 Punto 9:  
 Punto 2: CA02000007 Punto 6: CA0253007 Punto 10:  
 Punto 3: DUIG000424 Punto 7: CA02000008  
 Punto 4: DUIG000428 Punto 8:

Masa de agua subterránea: Vitigudino (medio río Huebra)

Superf km2: 408

DUERO

codigo masa subterránea 2105340



	Punto 1	Punto 2
Nombre:	DUIG000363	DUIG000390

Nivel medio:	36.0	3.0
Nivel máx:	36.0	3.0
Nivel min:	36.0	3.0

Nº lecturas:	1	2
Fecha Inicial:	01-jul-91	01-oct-75
Fecha Final:	01-jul-91	01-oct-75
Rango:	0.00	0.00

Resultados modelo:

Nivel medio:	9.3
Nivel máx:	16.8
Nivel min:	4.5
Rango:	12.3
Desv est:	3.7

Punto 1: DUIG000363  
 Punto 2: DUIG000390  
 Punto 3: DUIG000392  
 Punto 4:

Punto 5:  
 Punto 6:  
 Punto 7:  
 Punto 8:  
 Punto 9:  
 Punto 10:

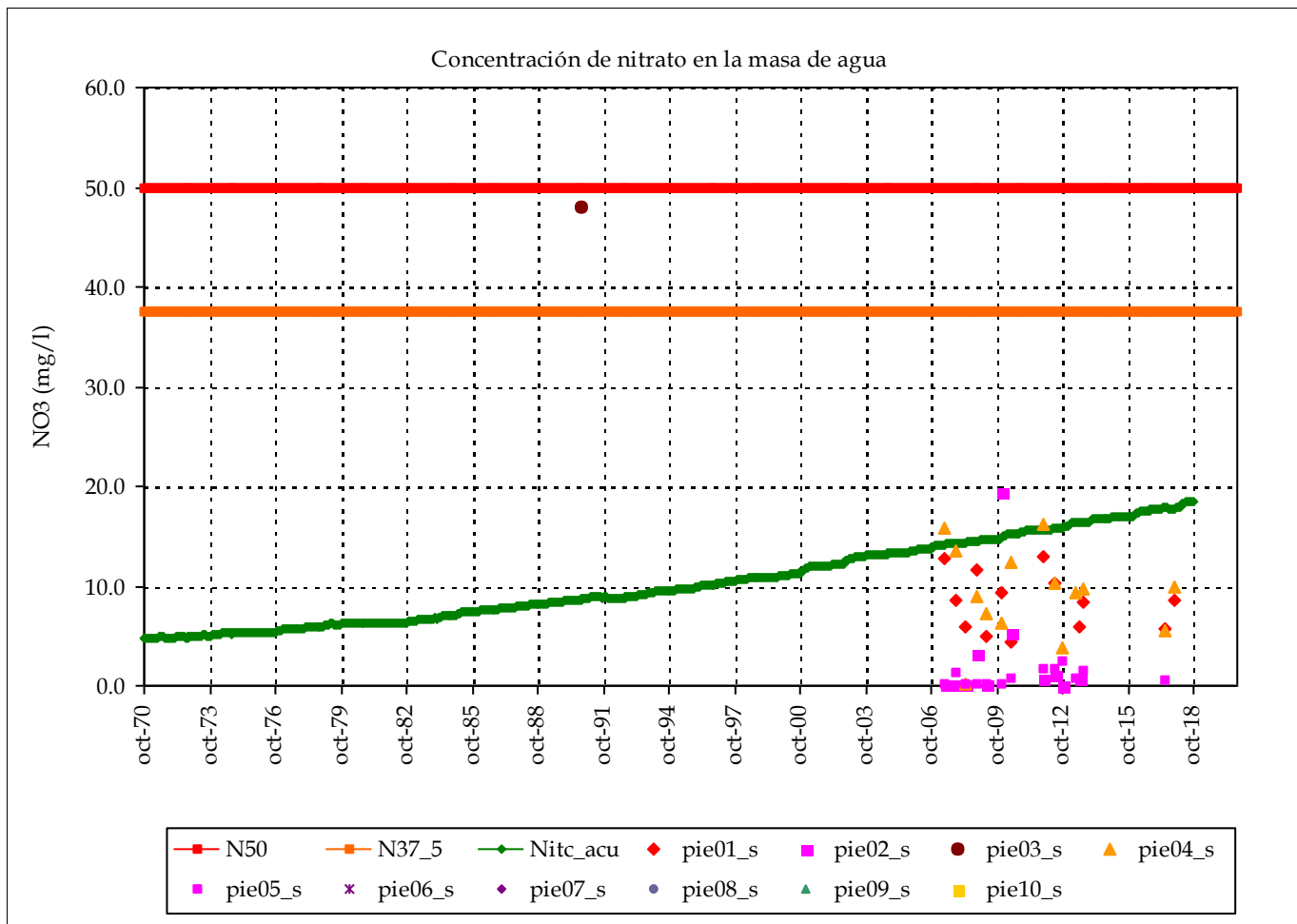


Masa de agua subterránea: Vitigudino (río Huebra en el Duero)

Superf km2: 657

DUERO

codigo masa subterránea 2105350



Nombre: **Punto 1** CA0253003 **Punto 2** CA0253002

Nivel medio:	8.2	2.9
Nivel máx:	12.9	19.4
Nivel min:	4.3	0.0

Nº lecturas: 15 11  
 Fecha Inicial: 01-may.-07 01-may.-07  
 Fecha Final: 01-nov.-17 01-jul.-13  
 Rango: 8.60 19.40

Resultados modelo:

Nivel medio:	10.3
Nivel máx:	18.4
Nivel min:	4.7
Rango:	13.7
Desv est:	4.1

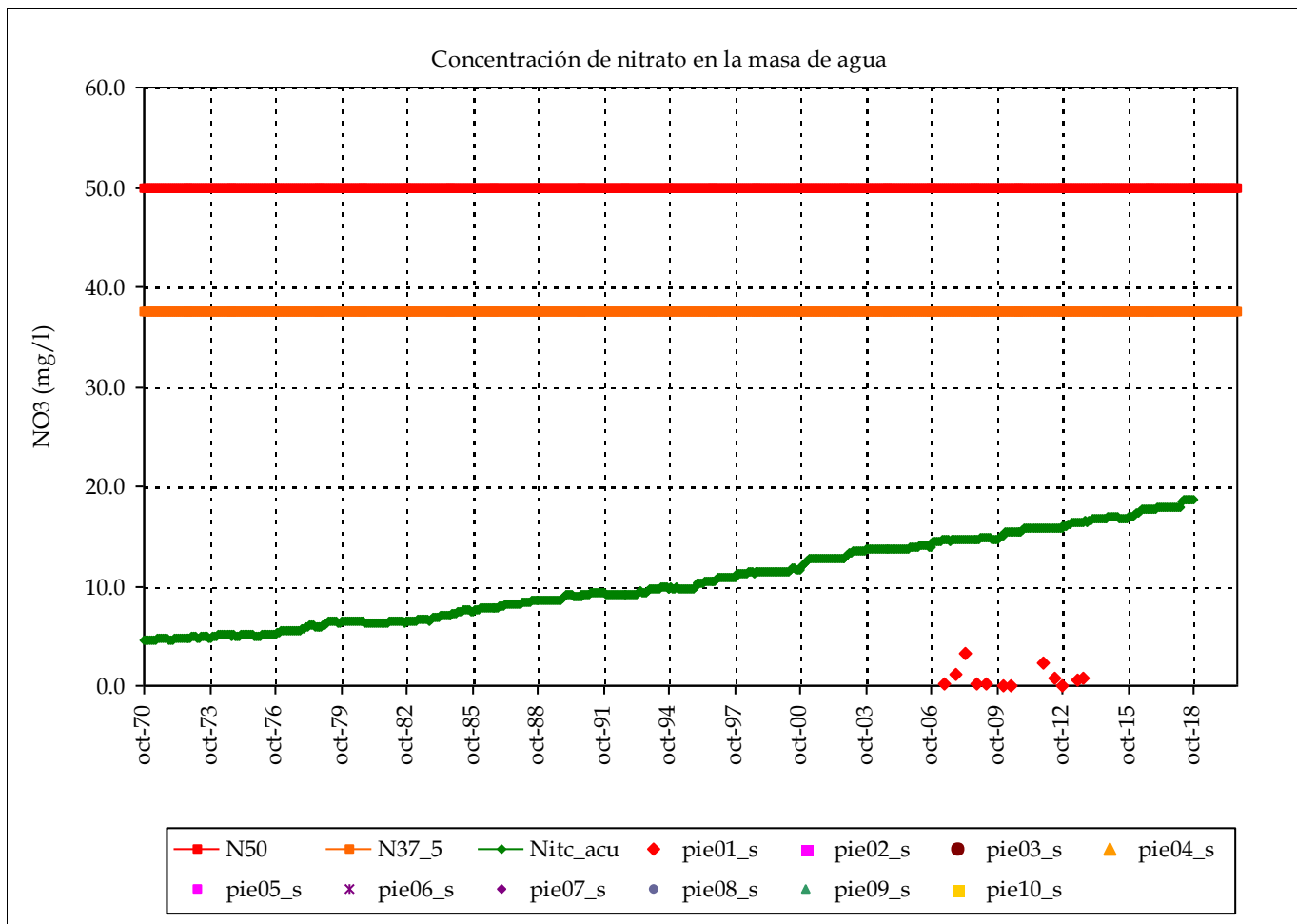
Punto 1: CA0253003      Punto 5: CA0253005      Punto 9:  
 Punto 2: CA0253002      Punto 6:      Punto 10:  
 Punto 3: DUIG000403      Punto 7:  
 Punto 4: CA0253004      Punto 8:

Masa de agua subterránea: Vitigudino (río Águeda)

Superf km2: 734

DUERO

codigo masa subterránea 2105390



Nombre: **Punto 1** CA0253009 **Punto 2**

Nivel medio:	0.8
Nivel máx:	3.3
Nivel min:	0.0

Nº lecturas: 12  
 Fecha Inicial: 01-may.-07  
 Fecha Final: 01-sep.-13  
 Rango: 3.33

**Resultados modelo:**

Nivel medio:	10.5
Nivel máx:	18.7
Nivel min:	4.5
Rango:	14.1
Desv est:	4.2

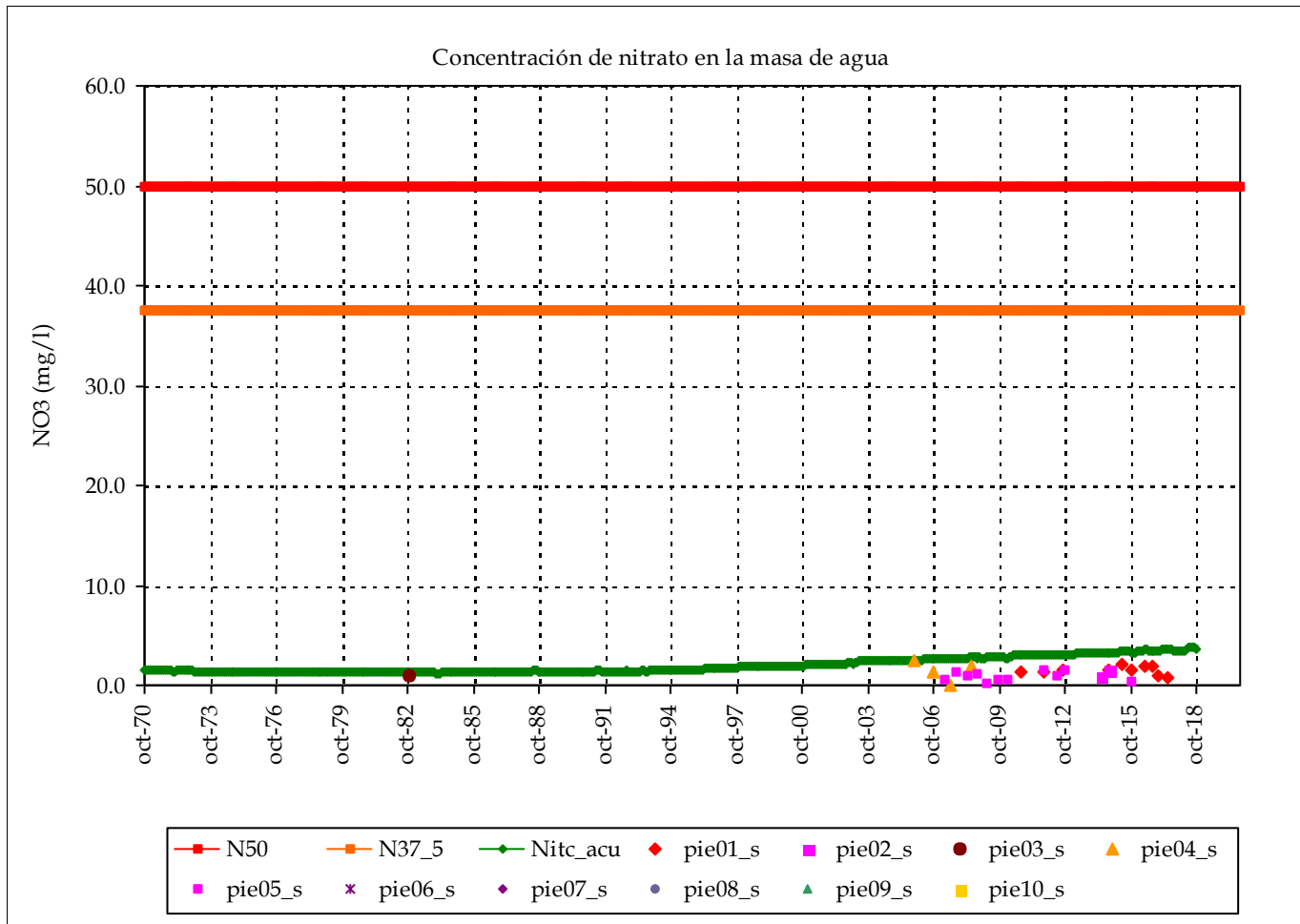
**Punto 1:** CA0253009 **Punto 5:**  
**Punto 2:** **Punto 6:**  
**Punto 3:** **Punto 7:**  
**Punto 4:** **Punto 8:** **Punto 9:**  
**Punto 10:**

Masa de agua subterránea: Guadarrama-Somosierra (Duratón y Cega)

Superf km2: 500

DUERO

codigo masa subterránea 2105420



	Punto 1	Punto 2
Nombre:	CA03000212	5001

Nivel medio:	1.5	1.2
Nivel máx:	2.0	1.5
Nivel min:	0.7	1.0

Nº lecturas:	17	2
Fecha Inicial:	01-oct-10	01-may-14
Fecha Final:	01-jun-17	01-oct-14
Rango:	1.29	0.45

Resultados modelo:

Nivel medio:	2.0
Nivel máx:	3.7
Nivel min:	1.2
Rango:	2.5
Desv est:	0.8

Punto 1:	CA03000212	Punto 5:	CA0256002	Punto 9:
Punto 2:	5001	Punto 6:		Punto 10:
Punto 3:	TAIG000145	Punto 7:		
Punto 4:	CA02000013	Punto 8:		

Masa de agua subterránea: Guadarrama-Somosierra (cabecera Pirón)

Superf km2: 183

DUERO

codigo masa subterránea 2105440

Punto 1

Punto 2

Nombre:

Nivel medio:

Nivel máx:

Nivel min:

Nº lecturas:

Fecha Inicial:

Fecha Final:

Rango:

Resultados modelo:

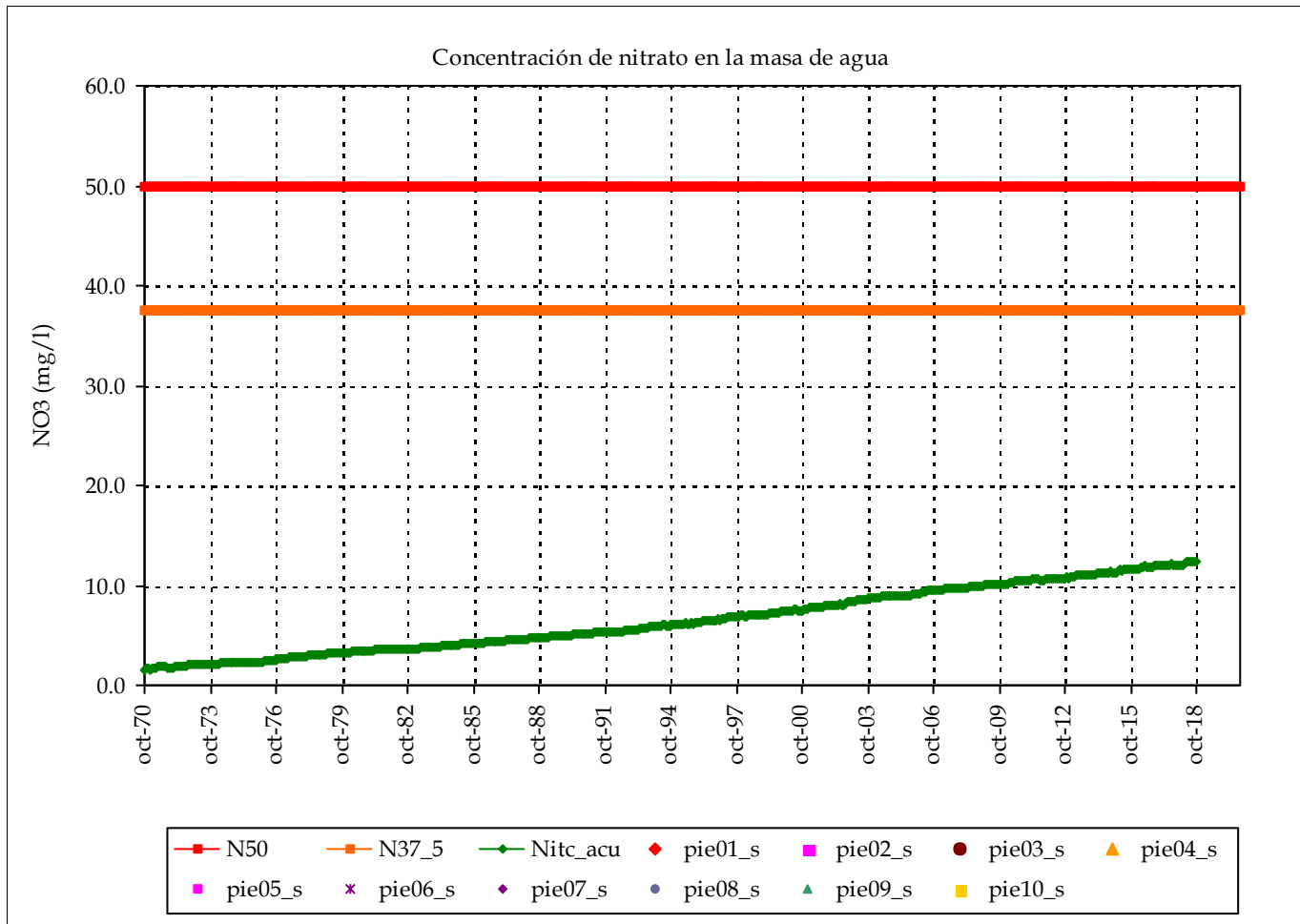
Nivel medio: 6.5

Nivel máx: 12.5

Nivel min: 1.5

Rango: 10.9

Desv est: 3.2



Punto 1:

Punto 2:

Punto 3:

Punto 4:

Punto 5:

Punto 6:

Punto 7:

Punto 8:

Punto 9:

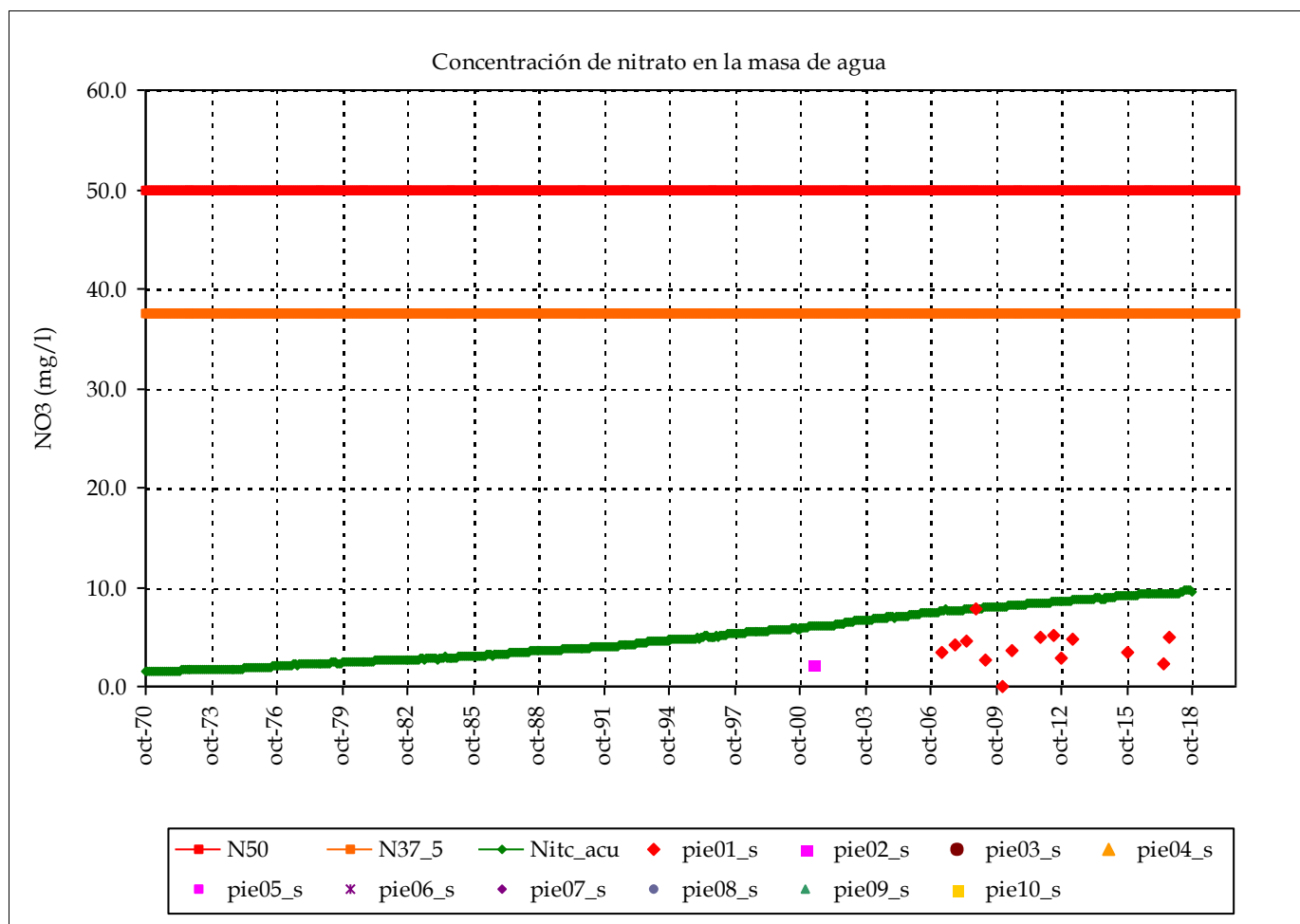
Punto 10:

Masa de agua subterránea: Guadarrama-Somosierra (cabecera Eresma)

Superf km2: 442

DUERO

codigo masa subterránea 2105480



	Punto 1	Punto 2
Nombre:	CA0254001	DUAS000431

Nivel medio:	3.8	2.2
Nivel máx:	7.9	2.2
Nivel min:	0.0	2.2

Nº lecturas:	17	1
Fecha Inicial:	01-abr.-07	01-may.-01
Fecha Final:	01-sep.-17	01-may.-01
Rango:	7.90	0.00

Resultados modelo:

Nivel medio:	5.0
Nivel máx:	9.6
Nivel min:	1.5
Rango:	8.2
Desv est:	2.5

Punto 1: CA0254001  
 Punto 2: DUAS000431  
 Punto 3:  
 Punto 4:

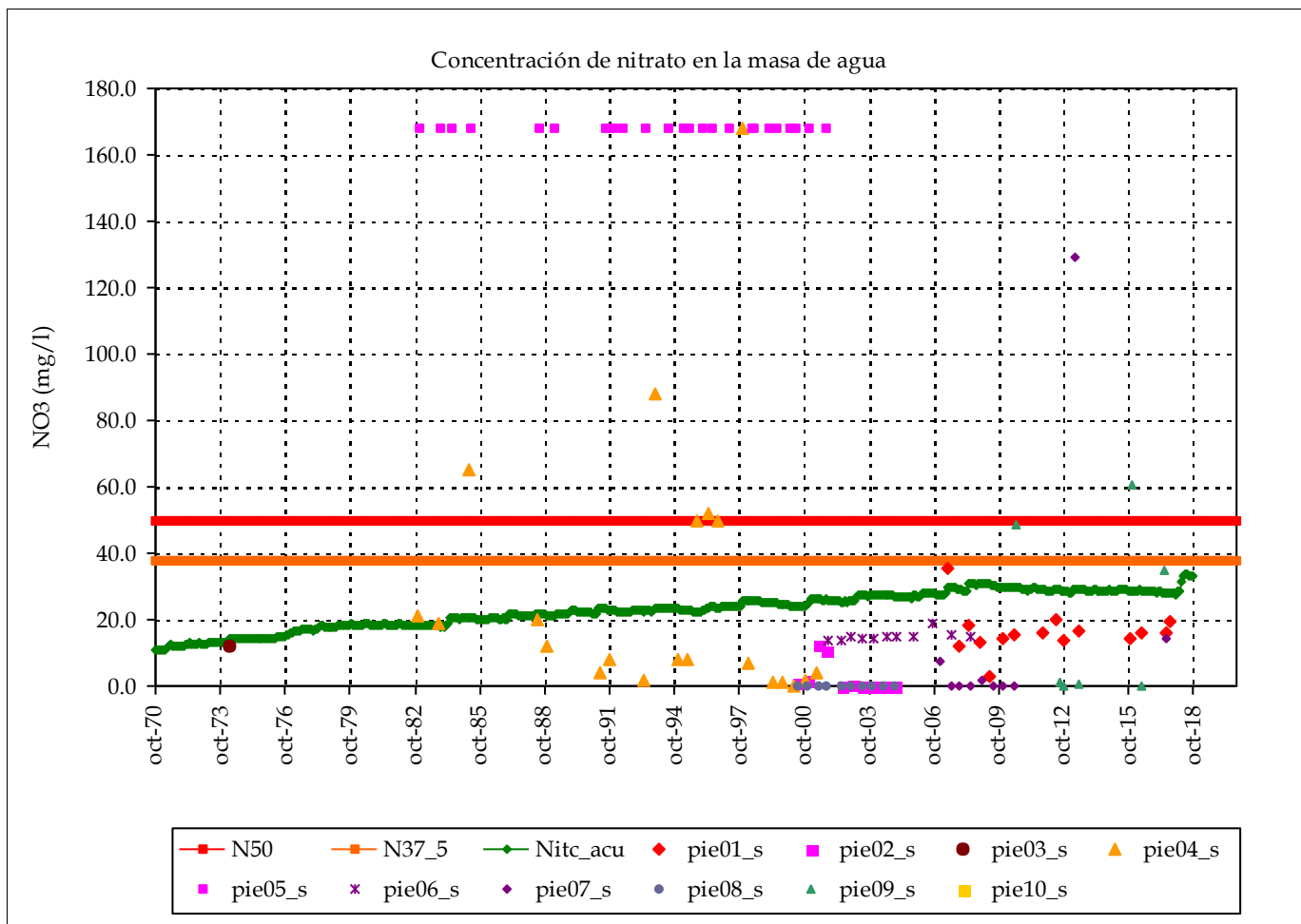
Punto 5:  
 Punto 6:  
 Punto 7:  
 Punto 8:  
 Punto 9:  
 Punto 10:

Masa de agua subterránea: Cantimpalos (rio Adaja, cabecera)

Superf km2: 314

DUERO

codigo masa subterránea 2105510



Nombre: Punto 1 CA0255020 Punto 2 CA0200N-91

Nivel medio:	16.3	2.7
Nivel máx:	35.5	12.8
Nivel min:	2.6	0.0

Nº lecturas: 19 10  
 Fecha Inicial: 01-may.-07 01-jun.-00  
 Fecha Final: 01-sep.-17 01-dic.-04  
 Rango: 32.90 12.80

Resultados modelo:

Nivel medio:	22.9
Nivel máx:	33.6
Nivel min:	10.7
Rango:	22.9
Desv est:	5.4

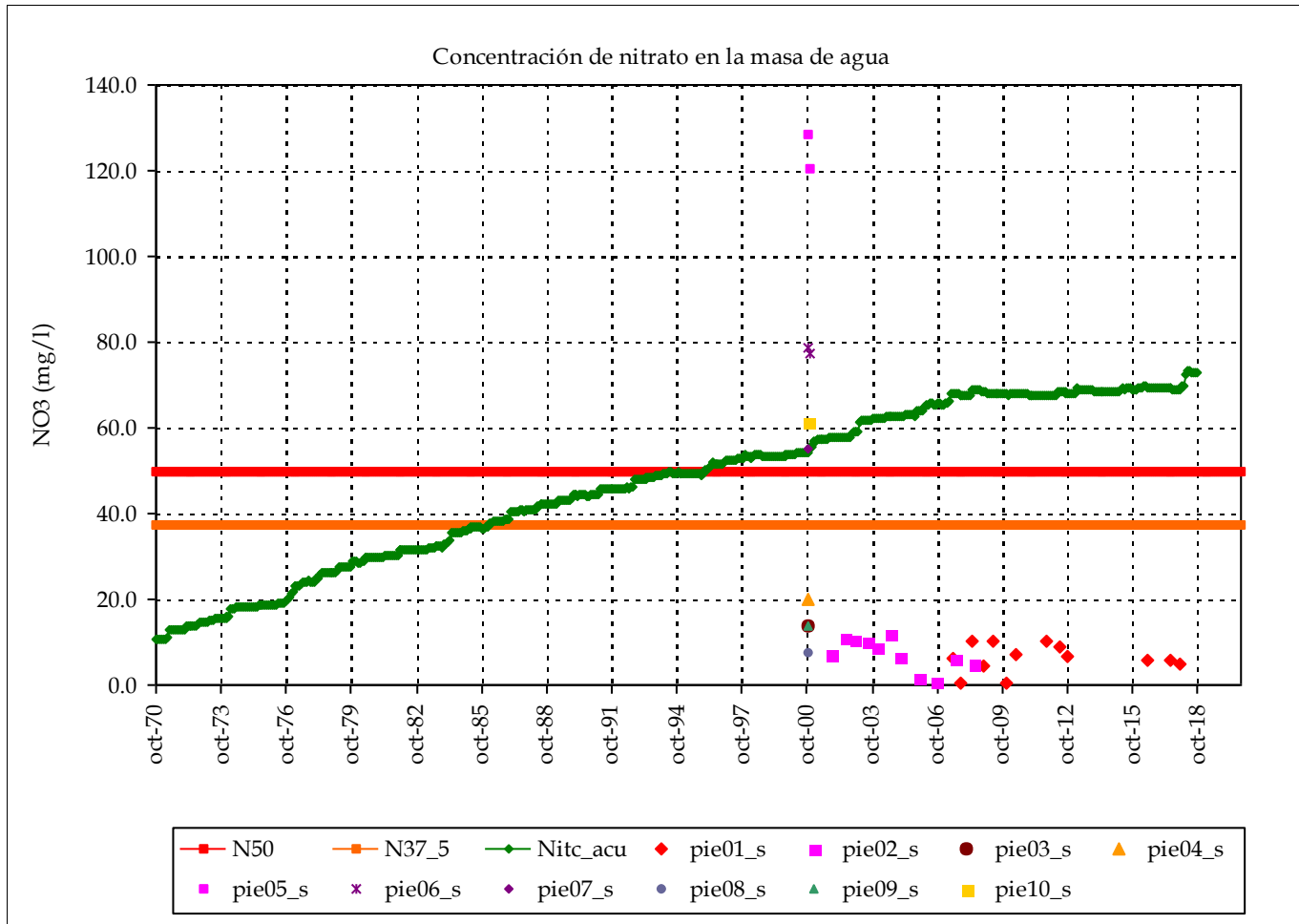
Punto 1:	CA0255020	Punto 5:	EG021719-5-1	Punto 9:	PC0255023
Punto 2:	CA0200N-91	Punto 6:	CA0217068	Punto 10:	
Punto 3:	DUIG000464	Punto 7:	CA0255019		
Punto 4:	DUIG000473	Punto 8:	CA020N-115		

Masa de agua subterránea: Cantimpalos (rio Adaja, medio)

Superf km2: 411

DUERO

codigo masa subterránea 2105520



Nombre: Punto 1 CA0255021 Punto 2 CA0218029

Nivel medio:	6.1	7.3
Nivel máx:	10.3	11.8
Nivel min:	0.3	1.1

Nº lecturas: 16 11

Fecha Inicial: 01-jun.-07 01-nov.-01

Fecha Final: 01-dic.-17 01-jun.-08

Rango: 10.05 10.70

Resultados modelo:

Nivel medio:	47.0
Nivel máx:	73.2
Nivel min:	10.8
Rango:	62.5
Desv est:	18.2

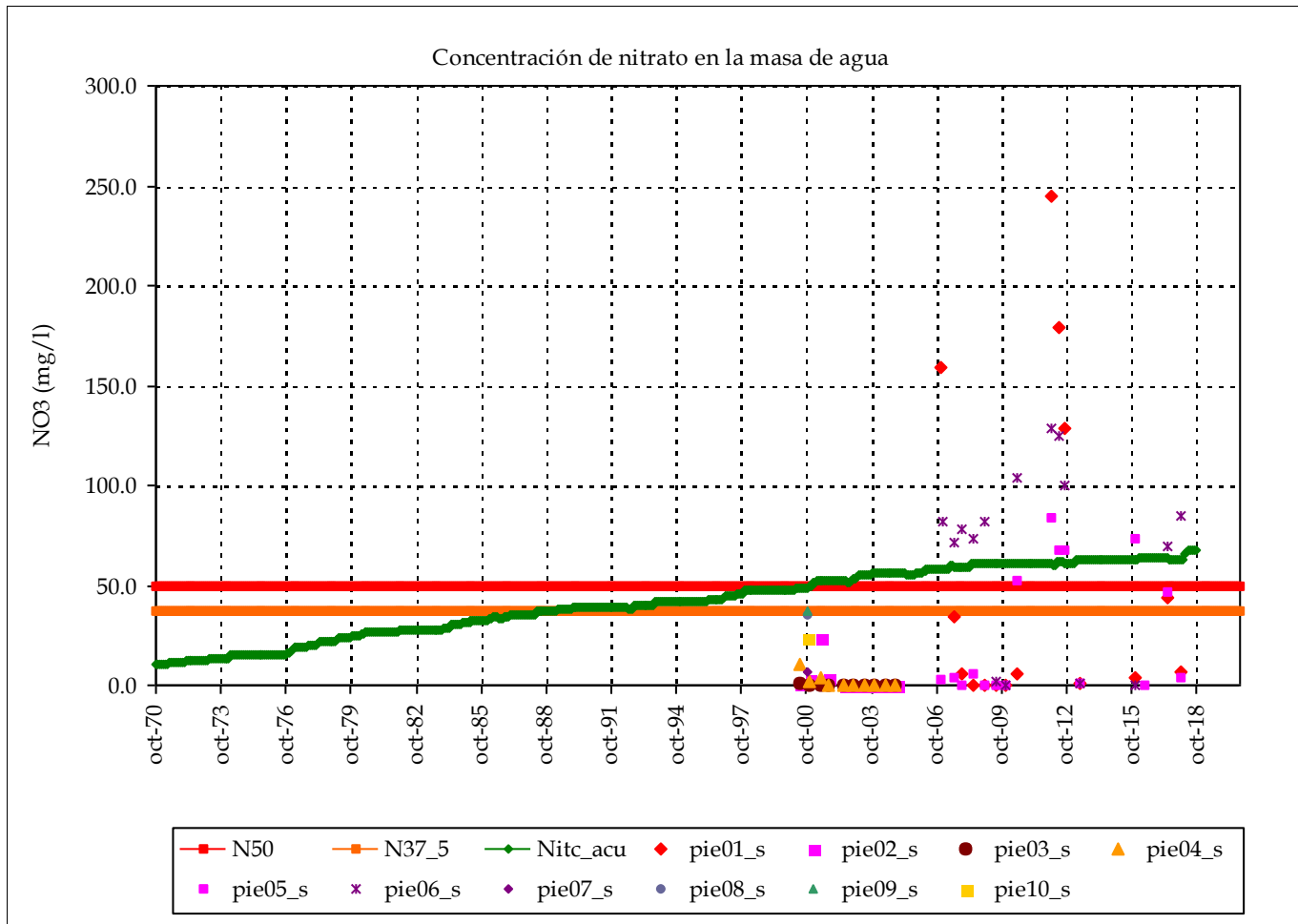
Punto 1:	CA0255021	Punto 5:	DUAS000384	Punto 9:	DUAS000387
Punto 2:	CA0218029	Punto 6:	DUAS000385	Punto 10:	DUAS000388
Punto 3:	DUAS000362	Punto 7:	DUAS000383		
Punto 4:	DUAS000382	Punto 8:	DUAS000386		

Masa de agua subterránea: Cantimpalos (rio Adaja, bajo)

Superf km2: 326

DUERO

codigo masa subterránea 2105530



Nombre: **Punto 1** CA0255014 **Punto 2** CA020N-116

Nivel medio:	48.2	3.2
Nivel máx:	245.0	24.2
Nivel min:	0.3	0.0

Nº lecturas: 18 10

Fecha Inicial: 01-dic-06 01-jun-00

Fecha Final: 01-ene-18 01-dic-04

Rango: 244.75 24.21

Resultados modelo:

Nivel medio:	41.5
Nivel máx:	67.3
Nivel min:	10.7
Rango:	56.6
Desv est:	16.8

<b>Punto 1:</b>	CA0255014	<b>Punto 5:</b>	CA0255015	<b>Punto 9:</b>	DUAS000360
<b>Punto 2:</b>	CA020N-116	<b>Punto 6:</b>	CA0255017	<b>Punto 10:</b>	DUAS000361
<b>Punto 3:</b>	CA02N-113A	<b>Punto 7:</b>	DUAS000358		
<b>Punto 4:</b>	CA02N-113B	<b>Punto 8:</b>	DUAS000359		

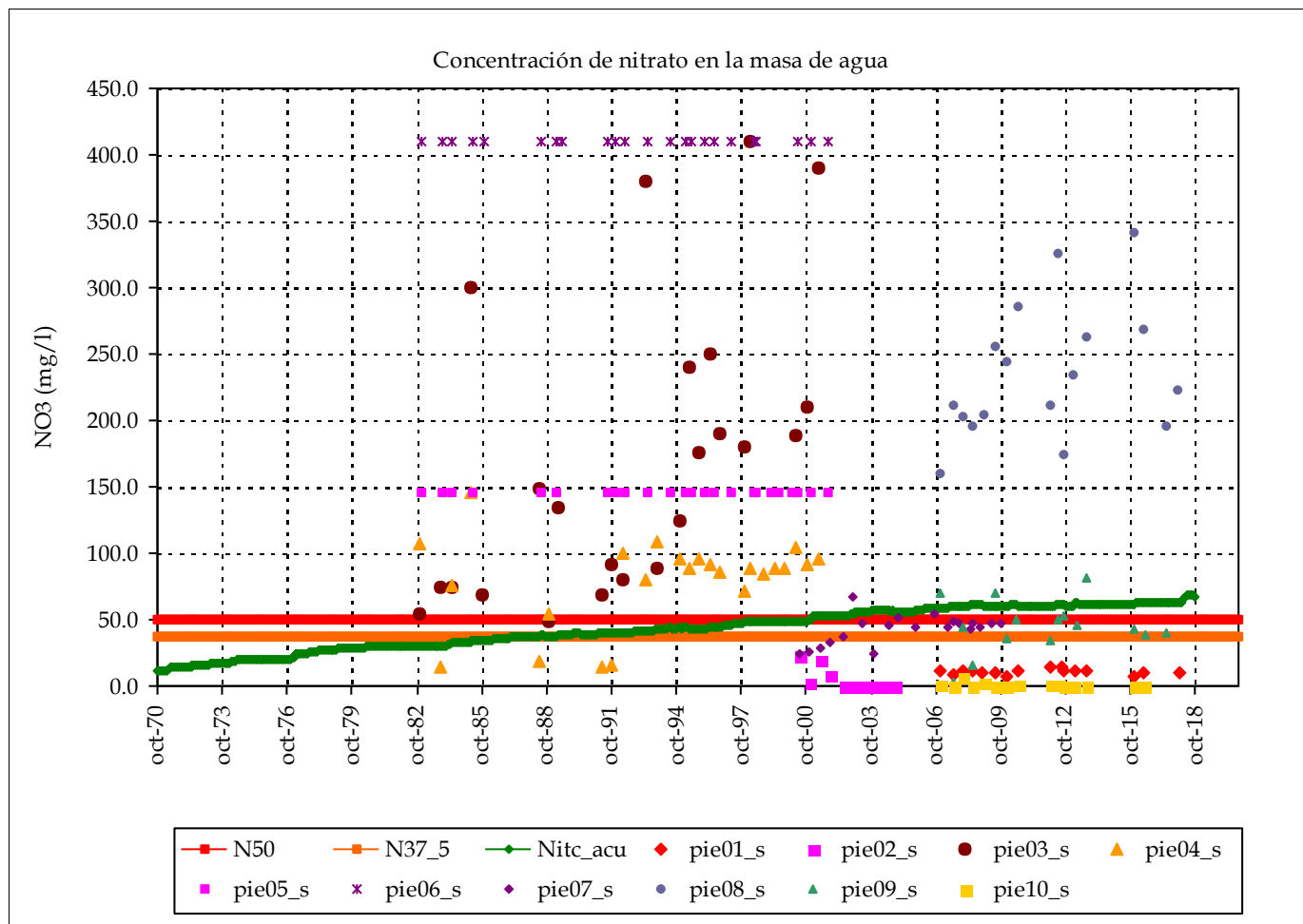


Masa de agua subterránea: Cantimpalos (rio Piron)

Superf km2: 403

DUERO

codigo masa subterránea 2105550



	Punto 1	Punto 2
Nombre:	CA0255004	CA020N-108

Nivel medio:	10.6	5.5
Nivel máx:	14.8	23.0
Nivel min:	6.7	0.0

Nº lecturas:	19	10
Fecha Inicial:	01-dic.-06	01-jun.-00
Fecha Final:	01-ene.-18	01-nov.-04
Rango:	8.12	23.00

Resultados modelo:

Nivel medio:	43.0
Nivel máx:	68.1
Nivel min:	12.0
Rango:	56.0
Desv est:	15.3

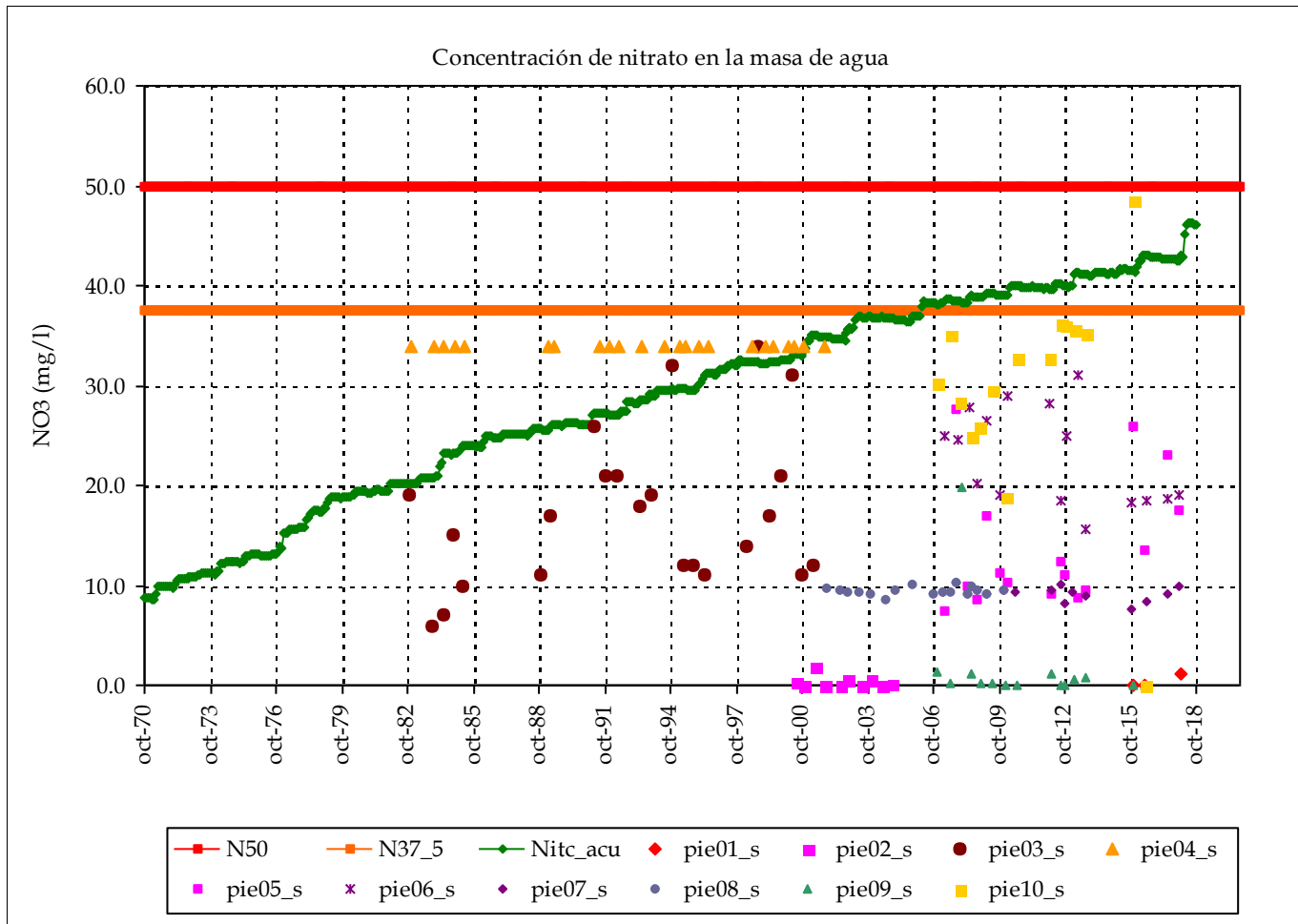
Punto 1:	CA0255004	Punto 5:	EG021718-4-1	Punto 9:	CA0255012
Punto 2:	CA020N-108	Punto 6:	EG021817-5-1	Punto 10:	CA0255005
Punto 3:	DUIG000439	Punto 7:	CA0218024		
Punto 4:	DUIG000465	Punto 8:	CA0255007		

Masa de agua subterránea: Cantimpalos (rio Cega)

Superf km2: 489

DUERO

codigo masa subterránea 2105570



Nombre: Punto 1 CA0255025 Punto 2 CA020N-107

Nivel medio:	0.4	0.4
Nivel máx:	1.1	1.9
Nivel min:	0.0	0.0

Nº lecturas: 6 10  
 Fecha Inicial: 01-nov.-15 01-jun.-00  
 Fecha Final: 01-ene.-18 01-nov.-04  
 Rango: 1.10 1.90

Resultados modelo:

Nivel medio:	28.7
Nivel máx:	46.3
Nivel min:	8.6
Rango:	37.6
Desv est:	10.1

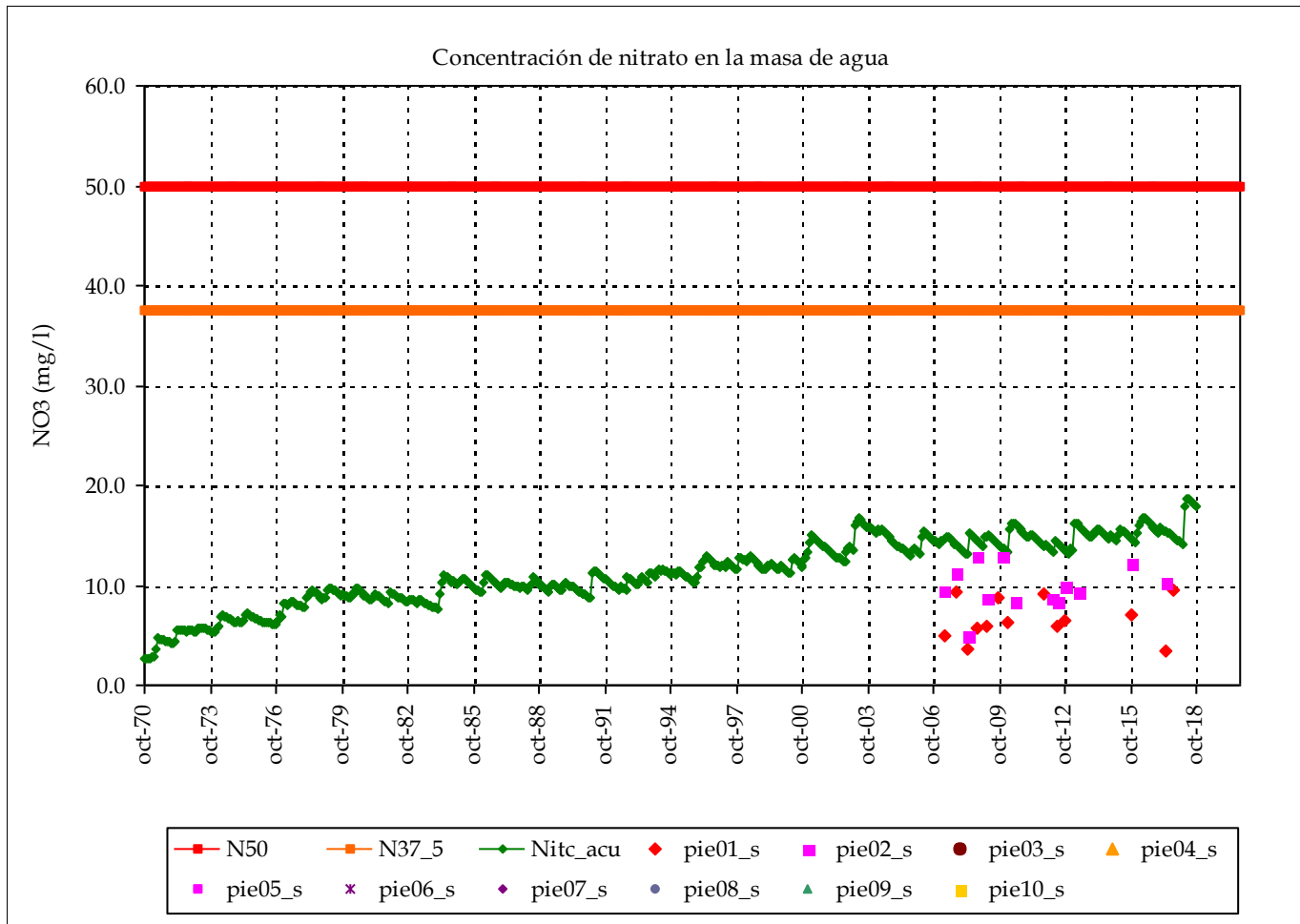
Punto 1:	CA0255025	Punto 5:	CA0255003	Punto 9:	CA0255001
Punto 2:	CA020N-107	Punto 6:	CA0255010	Punto 10:	CA0255002
Punto 3:	DUIG000429	Punto 7:	CA0255022		
Punto 4:	EG021817-4-3	Punto 8:	CA0218030		

Masa de agua subterránea: Prádena

Superf km2: 195

DUERO

codigo masa subterránea 2105600



	Punto 1	Punto 2
Nombre:	CA0256001	CA0256003

Nivel medio:	6.6	10.0
Nivel máx:	9.5	12.9
Nivel min:	3.5	4.9

Nº lecturas:	16	15
Fecha Inicial:	01-abr.-07	01-mar.-07
Fecha Final:	01-sep.-17	01-may.-17
Rango:	6.00	8.00

Resultados modelo:

Nivel medio:	11.3
Nivel máx:	18.7
Nivel min:	2.7
Rango:	16.1
Desv est:	3.3

Punto 1: CA0256001  
 Punto 2: CA0256003  
 Punto 3:  
 Punto 4:

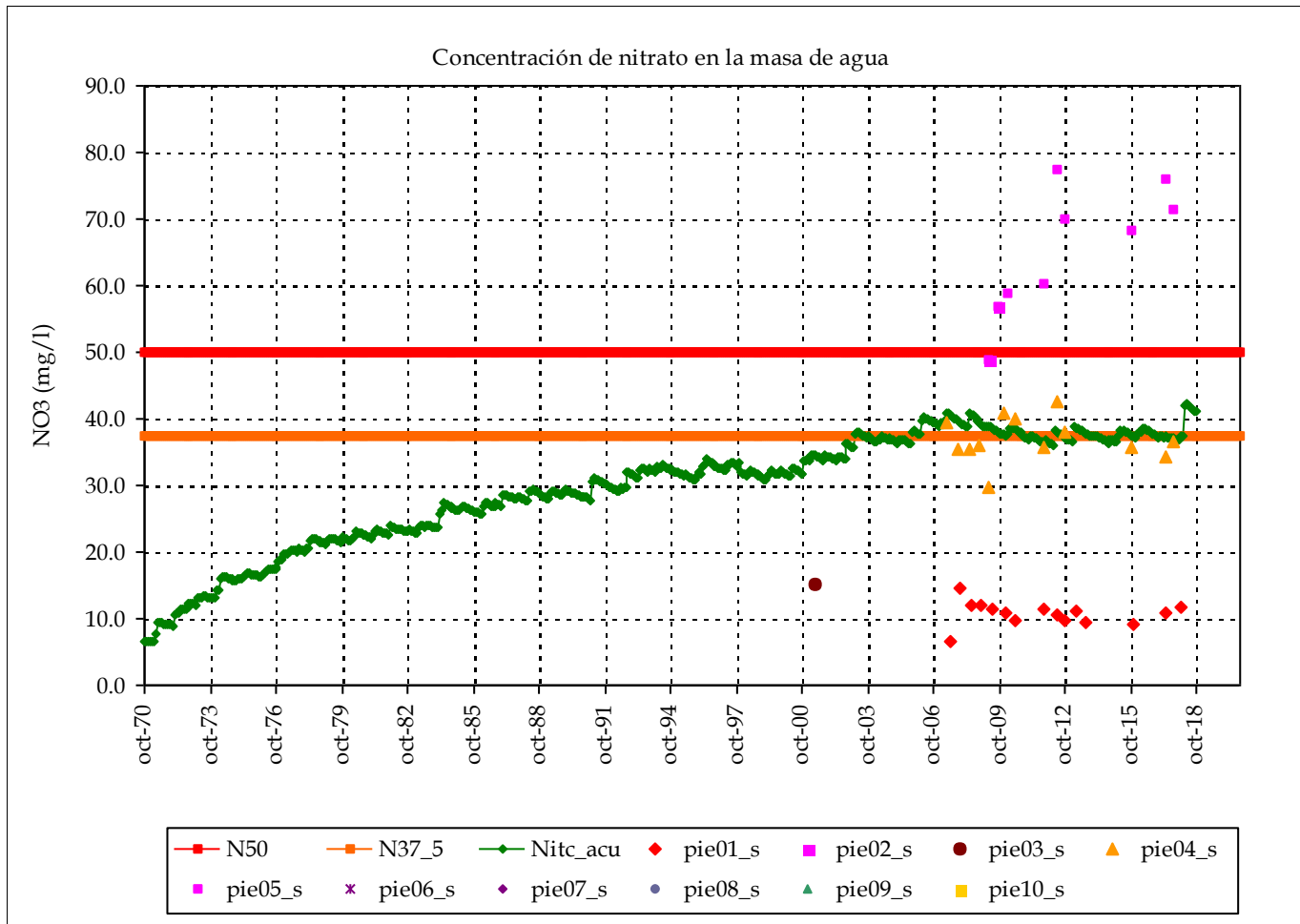
Punto 5:  
 Punto 6:  
 Punto 7:  
 Punto 8:  
 Punto 9:  
 Punto 10:

Masa de agua subterránea: Segovia

Superf km2: 119

DUERO

codigo masa subterránea 2105700



Nombre: **Punto 1** CA0257001 **Punto 2** CA.02.52.383

Nivel medio:	10.8	53.0
Nivel máx:	14.6	57.0
Nivel min:	6.7	49.0

Nº lecturas: 18 2  
 Fecha Inicial: 01-jul.-07 01-abr.-09  
 Fecha Final: 01-ene.-18 01-sep.-09  
 Rango: 7.90 8.00

**Resultados modelo:**

Nivel medio:	29.5
Nivel máx:	42.3
Nivel min:	6.6
Rango:	35.8
Desv est:	8.4

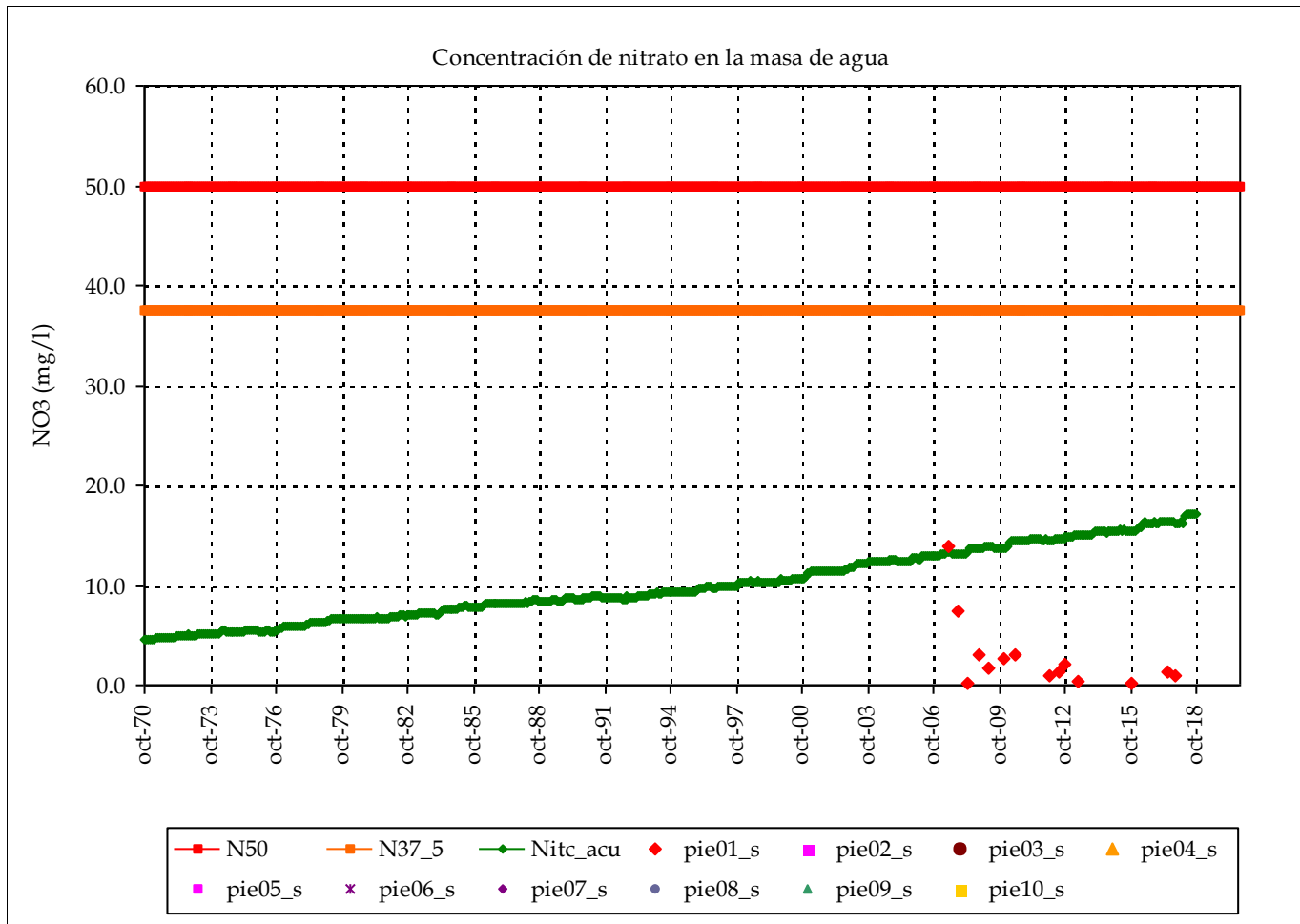
**Punto 1:** CA0257001 **Punto 5:** CA0257005 **Punto 9:**  
**Punto 2:** CA.02.52.383 **Punto 6:** **Punto 10:**  
**Punto 3:** DUAS000434 **Punto 7:**  
**Punto 4:** CA0257003 **Punto 8:**

Masa de agua subterránea: Campo Charro (emb Santa Teresa, río Tormes)

Superf km2: 339

DUERO

codigo masa subterránea 2105810



Nombre: **Punto 1** CA0258003 **Punto 2**

Nivel medio:	2.5
Nivel máx:	14.0
Nivel min:	0.2

Nº lecturas: 17  
 Fecha Inicial: 01-jun-07  
 Fecha Final: 01-oct-17  
 Rango: 13.79

**Resultados modelo:**

Nivel medio:	10.0
Nivel máx:	17.2
Nivel min:	4.6
Rango:	12.6
Desv est:	3.5

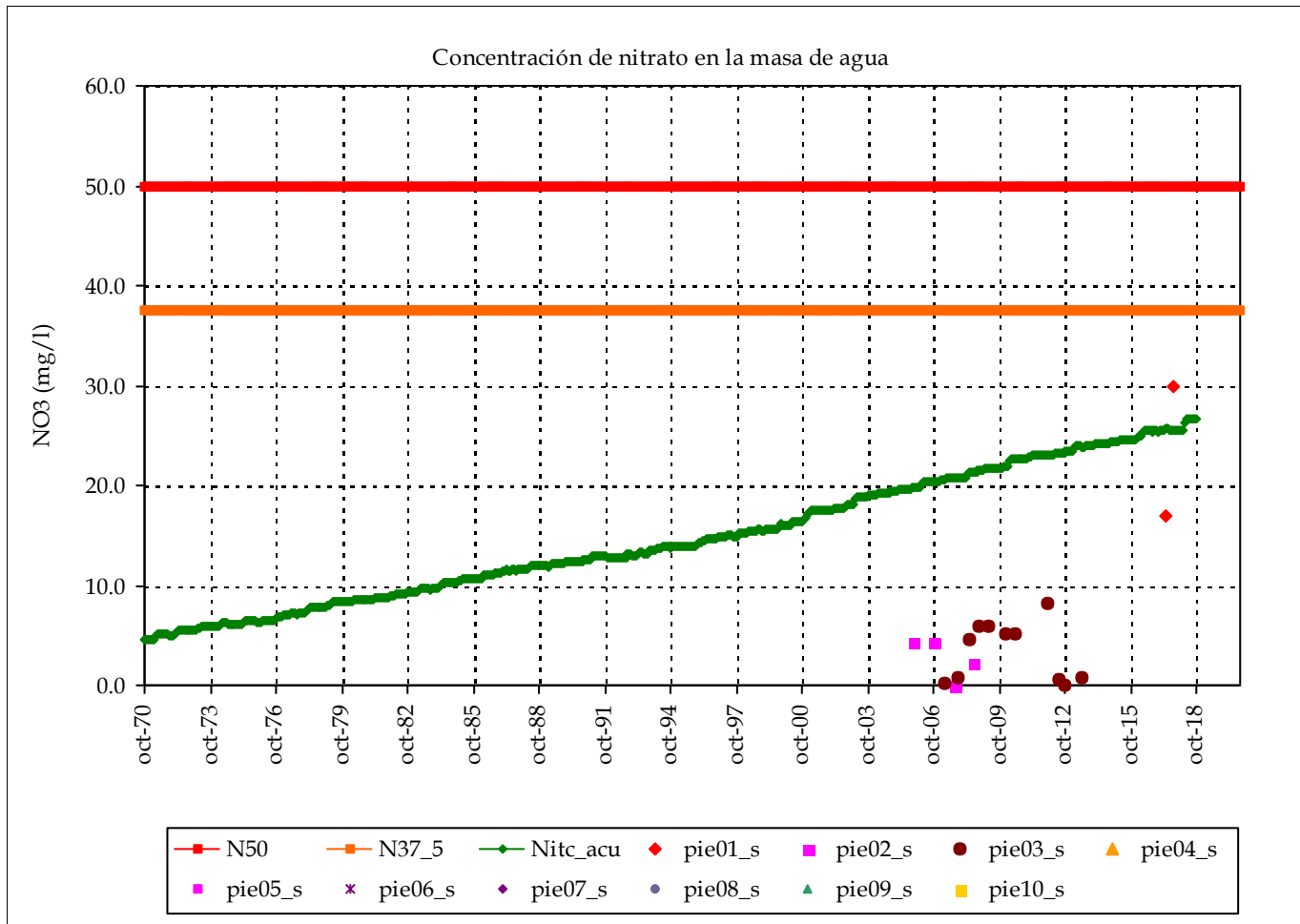
**Punto 1:** CA0258003      **Punto 5:**  
**Punto 2:**                      **Punto 6:**  
**Punto 3:**                      **Punto 7:**  
**Punto 4:**                      **Punto 8:**  
**Punto 9:**  
**Punto 10:**

Masa de agua subterránea: Campo Charro (río Tormes)

Superf km2: 392

DUERO

codigo masa subterránea 2105820



	Punto 1	Punto 2
Nombre:	CA0252021	CA02000005

Nivel medio:	23.5	2.8
Nivel máx:	30.0	4.4
Nivel min:	17.0	0.0

Nº lecturas:	4	4
Fecha Inicial:	01-may.-17	01-oct.-05
Fecha Final:	01-sep.-17	01-jul.-08
Rango:	13.00	4.40

Resultados modelo:

Nivel medio:	14.7
Nivel máx:	26.7
Nivel min:	4.6
Rango:	22.1
Desv est:	6.3

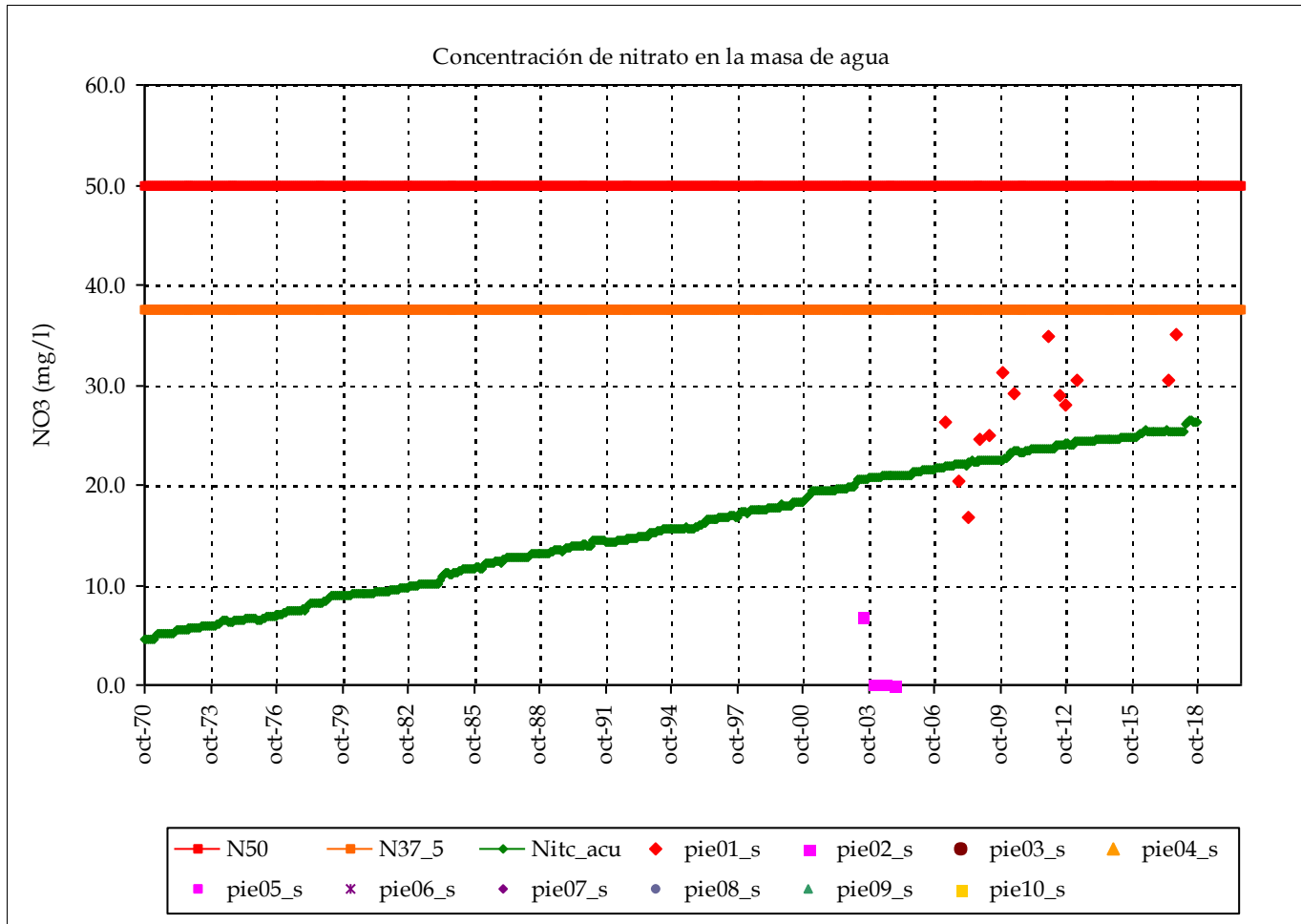
Punto 1:	CA0252021	Punto 5:	Punto 9:
Punto 2:	CA02000005	Punto 6:	Punto 10:
Punto 3:	CA0258002	Punto 7:	
Punto 4:		Punto 8:	

Masa de agua subterránea: Campo Charro (Valmuza)

Superf km2: 295

DUERO

codigo masa subterránea 2105840



	Punto 1	Punto 2
Nombre:	CA0258005	CA020N-124

Nivel medio:	28.4	1.8
Nivel máx:	35.1	6.8
Nivel min:	16.8	0.0

Nº lecturas:	15	4
Fecha Inicial:	01-abr.-07	01-jun.-03
Fecha Final:	01-oct.-17	01-dic.-04
Rango:	18.30	6.74

Resultados modelo:

Nivel medio:	15.7
Nivel máx:	26.4
Nivel min:	4.6
Rango:	21.8
Desv est:	6.4

Punto 1: CA0258005  
 Punto 2: CA020N-124  
 Punto 3:  
 Punto 4:

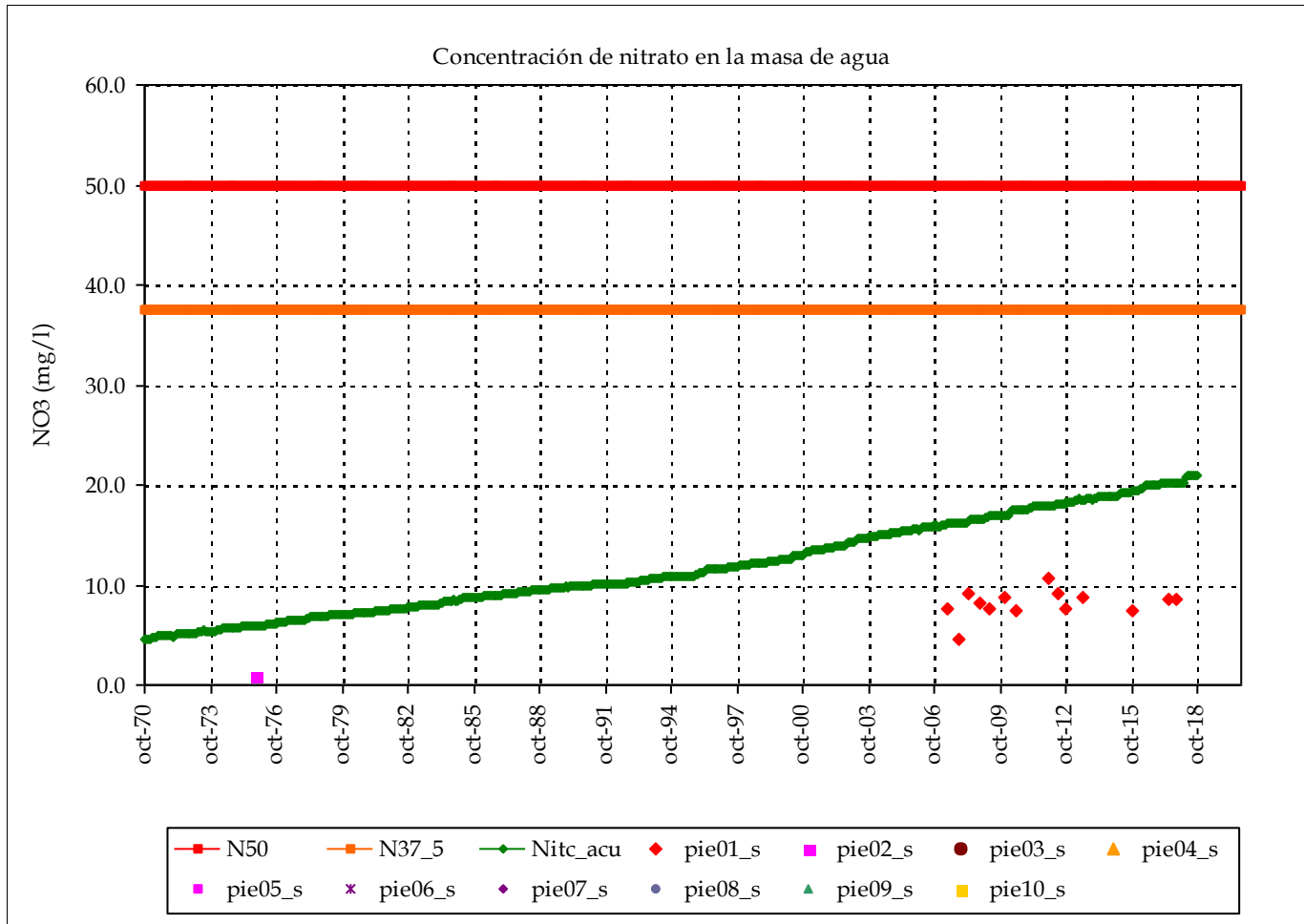
Punto 5:  
 Punto 6:  
 Punto 7:  
 Punto 8:  
 Punto 9:  
 Punto 10:

Masa de agua subterránea: Campo Charro (Huebra y Yeltes)

Superf km2: 453

DUERO

codigo masa subterránea 2105880



Nombre: **Punto 1** CA0258004 **Punto 2** DUIG000413

Nivel medio:	8.1	1.0
Nivel máx:	10.6	1.0
Nivel min:	4.5	1.0

Nº lecturas: 17 1  
 Fecha Inicial: 01-may.-07 01-oct.-75  
 Fecha Final: 01-oct.-17 01-oct.-75  
 Rango: 6.10 0.00

**Resultados modelo:**

Nivel medio:	11.8
Nivel máx:	21.0
Nivel min:	4.6
Rango:	16.3
Desv est:	4.7

**Punto 1:** CA0258004  
**Punto 2:** DUIG000413  
**Punto 3:**  
**Punto 4:**

**Punto 5:**  
**Punto 6:**  
**Punto 7:**  
**Punto 8:**  
**Punto 9:**  
**Punto 10:**

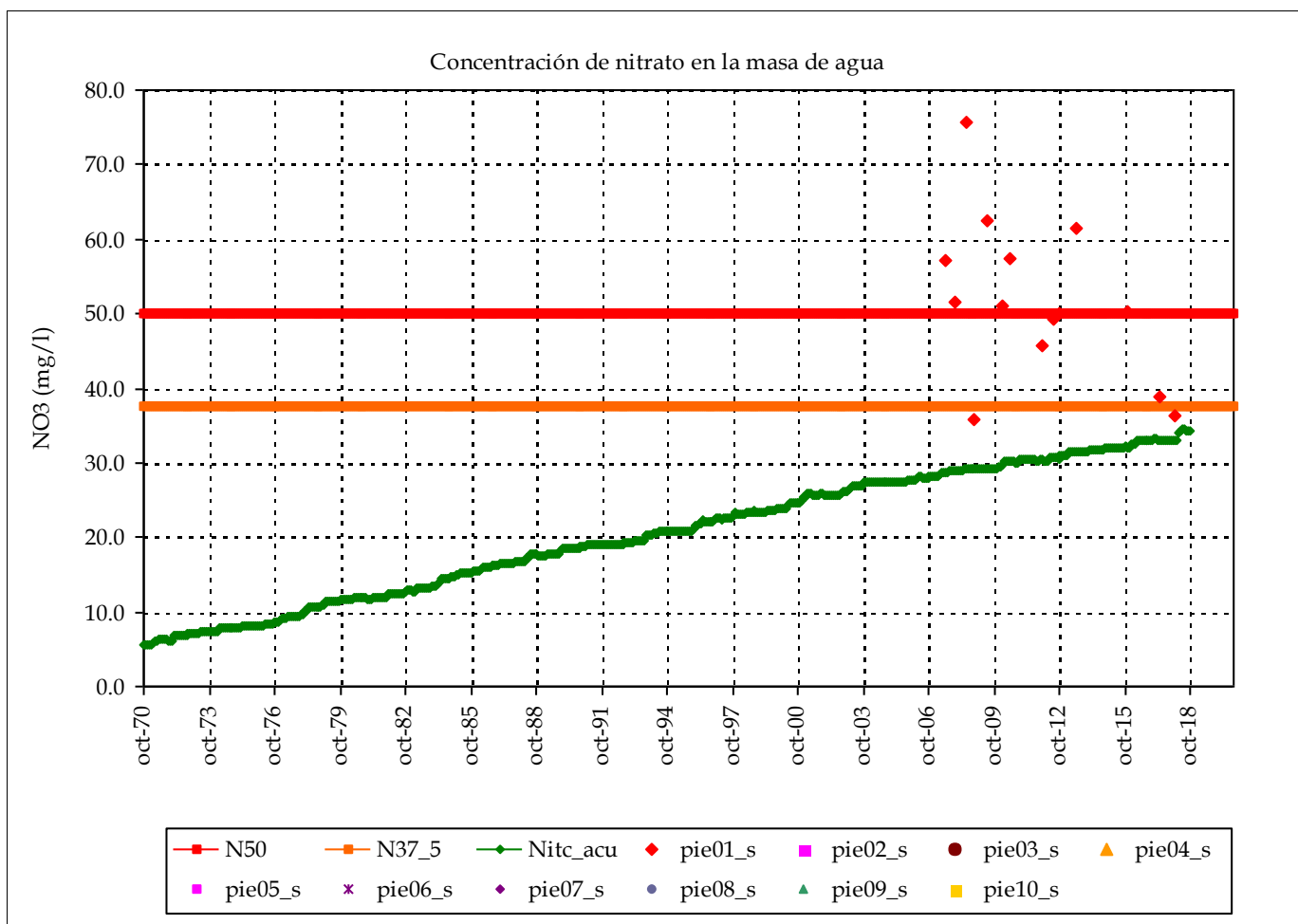


Masa de agua subterránea: La Fuente de San Esteban (rio Huebra)

Superf km2: 183

DUERO

codigo masa subterránea 2105910



Nombre: CA0259003

Nivel medio:	49.9
Nivel máx:	75.6
Nivel min:	35.9

Nº lecturas: 17  
 Fecha Inicial: 01-jul.-07  
 Fecha Final: 01-ene.-18  
 Rango: 39.70

Resultados modelo:

Nivel medio:	20.5
Nivel máx:	34.4
Nivel min:	5.6
Rango:	28.9
Desv est:	8.4

Punto 1: CA0259003  
 Punto 2:  
 Punto 3:  
 Punto 4:

Punto 5:  
 Punto 6:  
 Punto 7:  
 Punto 8:

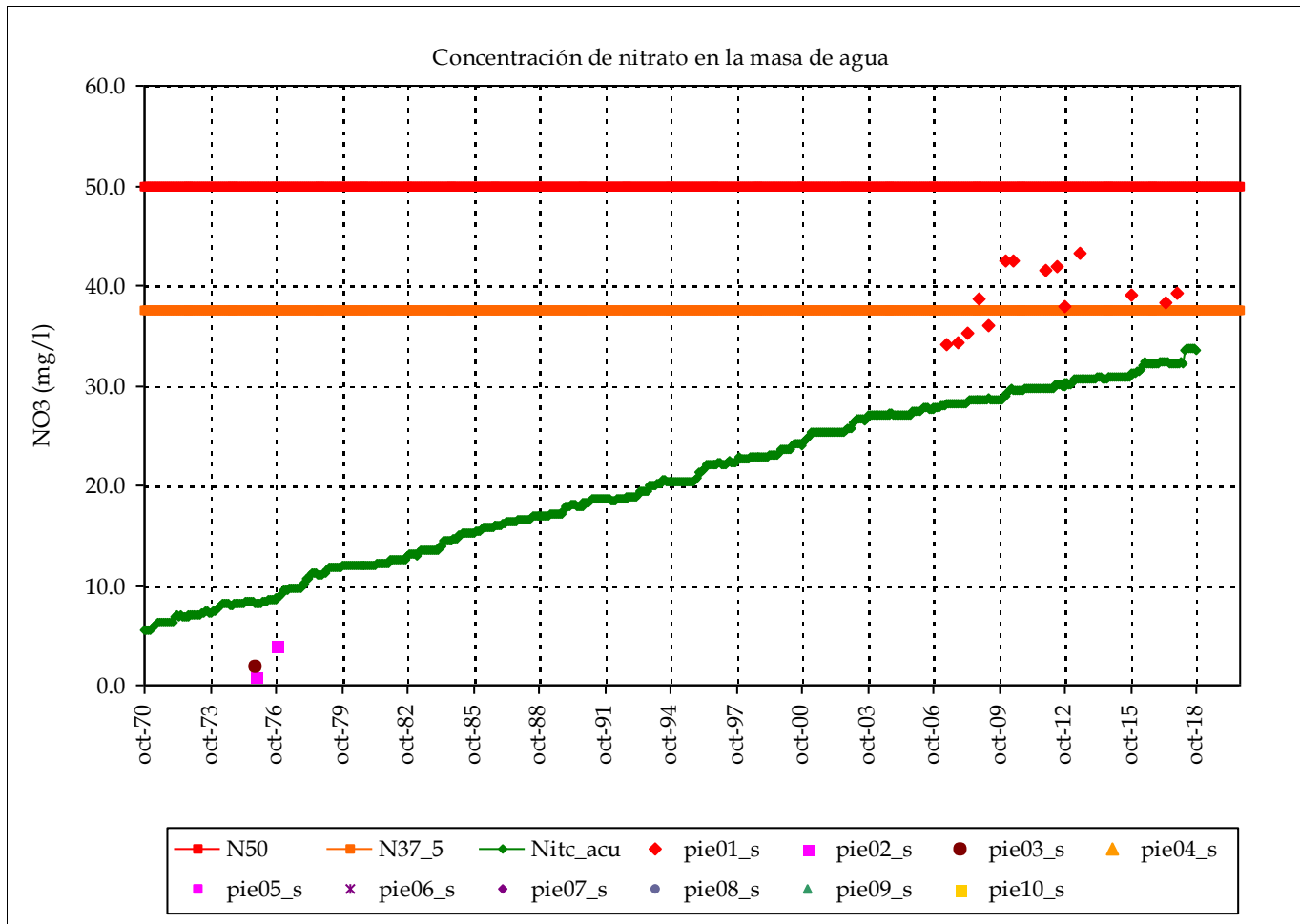
Punto 9:  
 Punto 10:

Masa de agua subterránea: La Fuente de San Esteban (rio Hebra afluentes)

Superf km2: 207

DUERO

codigo masa subterránea 2105920



	Punto 1	Punto 2
Nombre:	CA0259001	DUIG000357

Nivel medio:	38.9	2.5
Nivel máx:	43.2	4.0
Nivel min:	34.1	1.0

Nº lecturas:	17	2
Fecha Inicial:	01-may.-07	01-oct.-75
Fecha Final:	01-nov.-17	01-sep.-76
Rango:	9.10	3.00

Resultados modelo:

Nivel medio:	20.2
Nivel máx:	33.7
Nivel min:	5.6
Rango:	28.1
Desv est:	8.1

Punto 1: CA0259001  
 Punto 2: DUIG000357  
 Punto 3: DUIG000466  
 Punto 4:

Punto 5:  
 Punto 6:  
 Punto 7:  
 Punto 8:

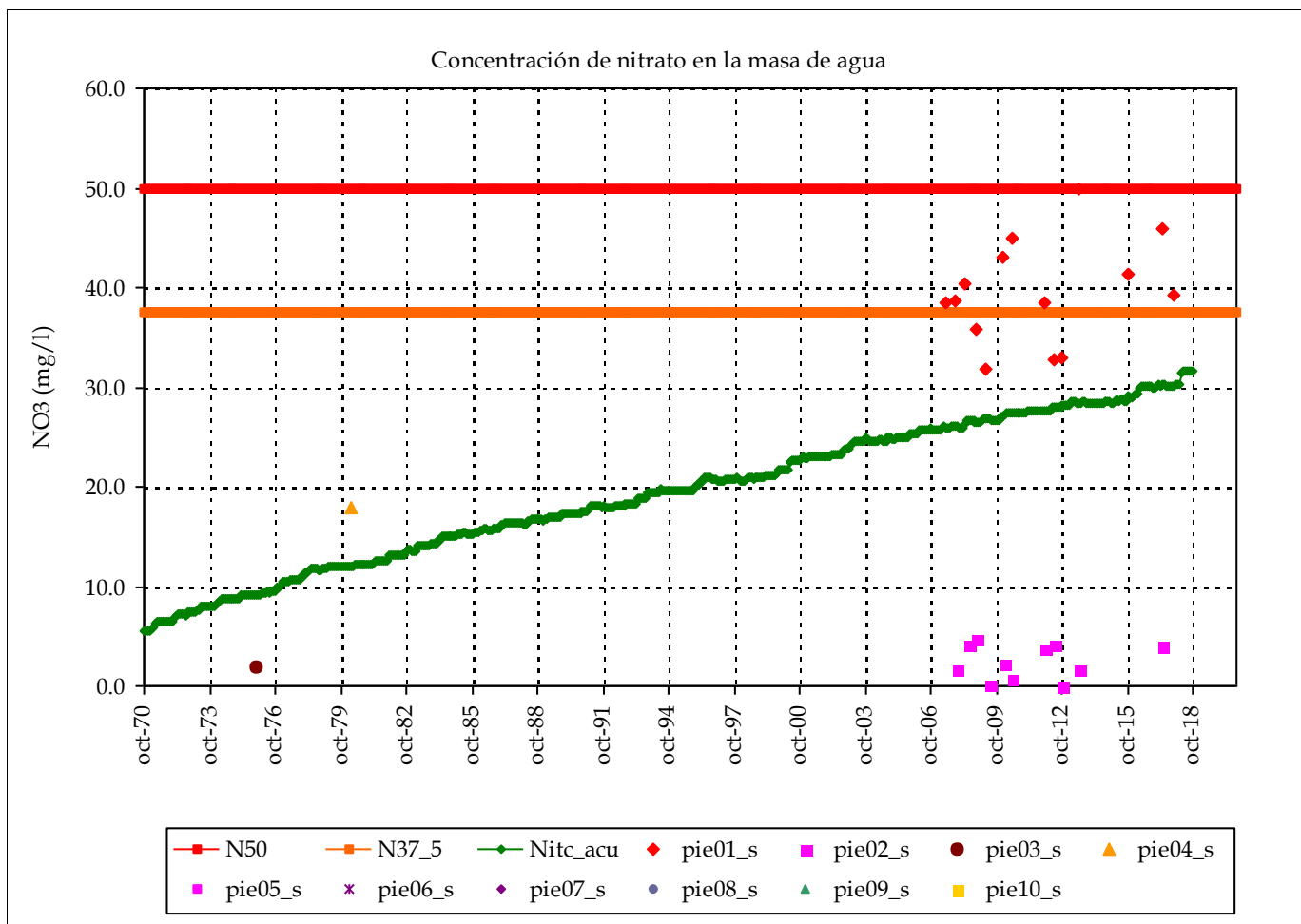
Punto 9:  
 Punto 10:

Masa de agua subterránea: La Fuente de San Esteban (Yeltes cabecera)

Superf km2: 355

DUERO

codigo masa subterránea 2105960



	Punto 1	Punto 2
Nombre:	CA0259004	CA0259005

Nivel medio:	40.0	2.6
Nivel máx:	50.0	4.8
Nivel min:	31.9	0.0

Nº lecturas:	17	12
Fecha Inicial:	01-jun.-07	01-dic.-07
Fecha Final:	01-nov.-17	01-may.-17
Rango:	18.10	4.80

Resultados modelo:

Nivel medio:	19.3
Nivel máx:	31.7
Nivel min:	5.6
Rango:	26.1
Desv est:	7.0

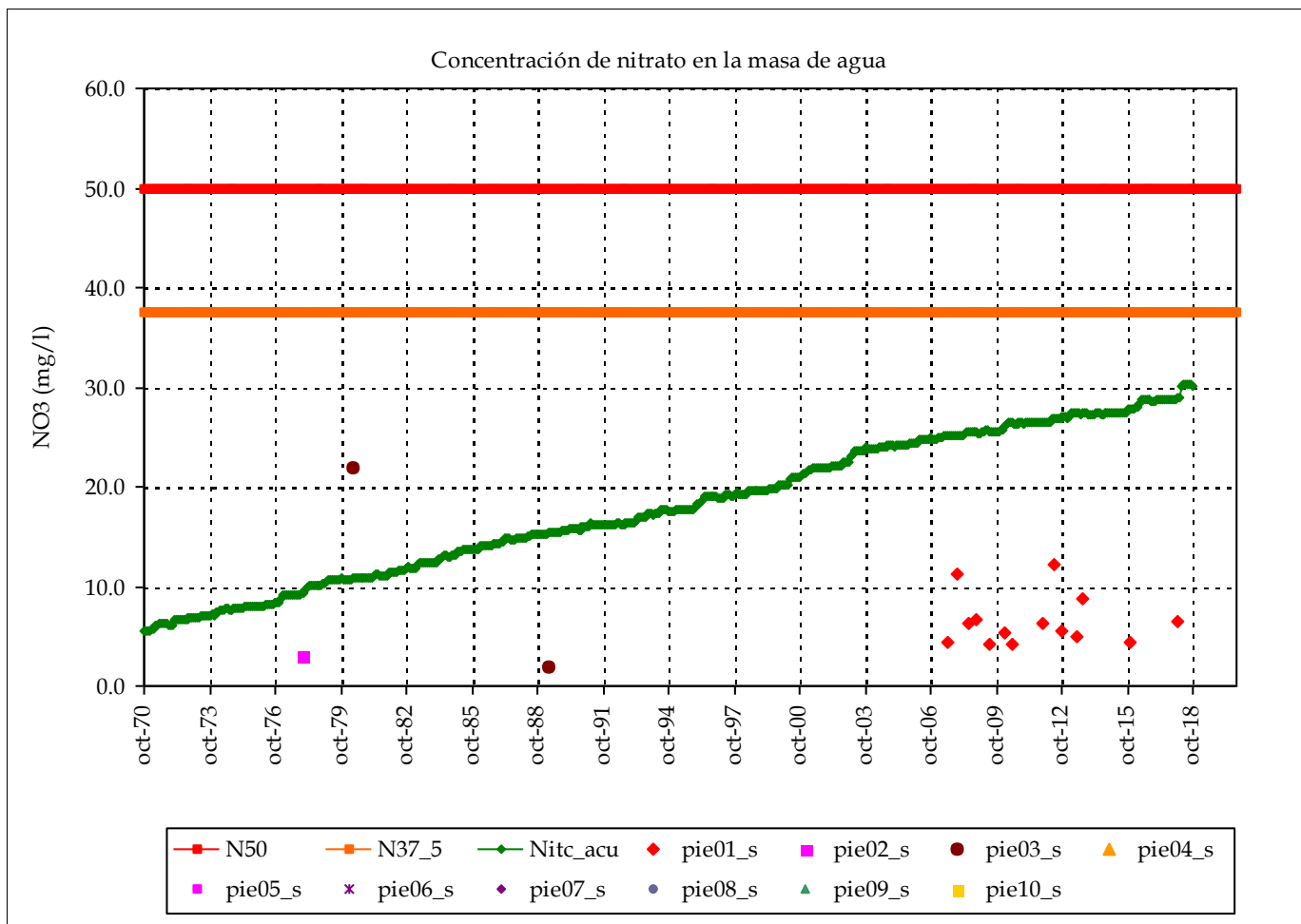
Punto 1:	CA0259004	Punto 5:	Punto 9:
Punto 2:	CA0259005	Punto 6:	Punto 10:
Punto 3:	DUIG000414	Punto 7:	
Punto 4:	DUIG000553	Punto 8:	

Masa de agua subterránea: La Fuente de San Esteban (bajo Yeltes)

Superf km2: 430

DUERO

codigo masa subterránea 2105980



	Punto 1	Punto 2
Nombre:	CA0259002	DUIG000080

Nivel medio:	6.3	3.0
Nivel máx:	12.2	3.0
Nivel min:	4.1	3.0

Nº lecturas:	16	1
Fecha Inicial:	01-jul.-07	01-dic.-77
Fecha Final:	01-ene.-18	01-dic.-77
Rango:	8.10	0.00

Resultados modelo:

Nivel medio:	18.0
Nivel máx:	30.3
Nivel min:	5.6
Rango:	24.7
Desv est:	7.0

Punto 1: CA0259002  
 Punto 2: DUIG000080  
 Punto 3: DUIG000486  
 Punto 4:

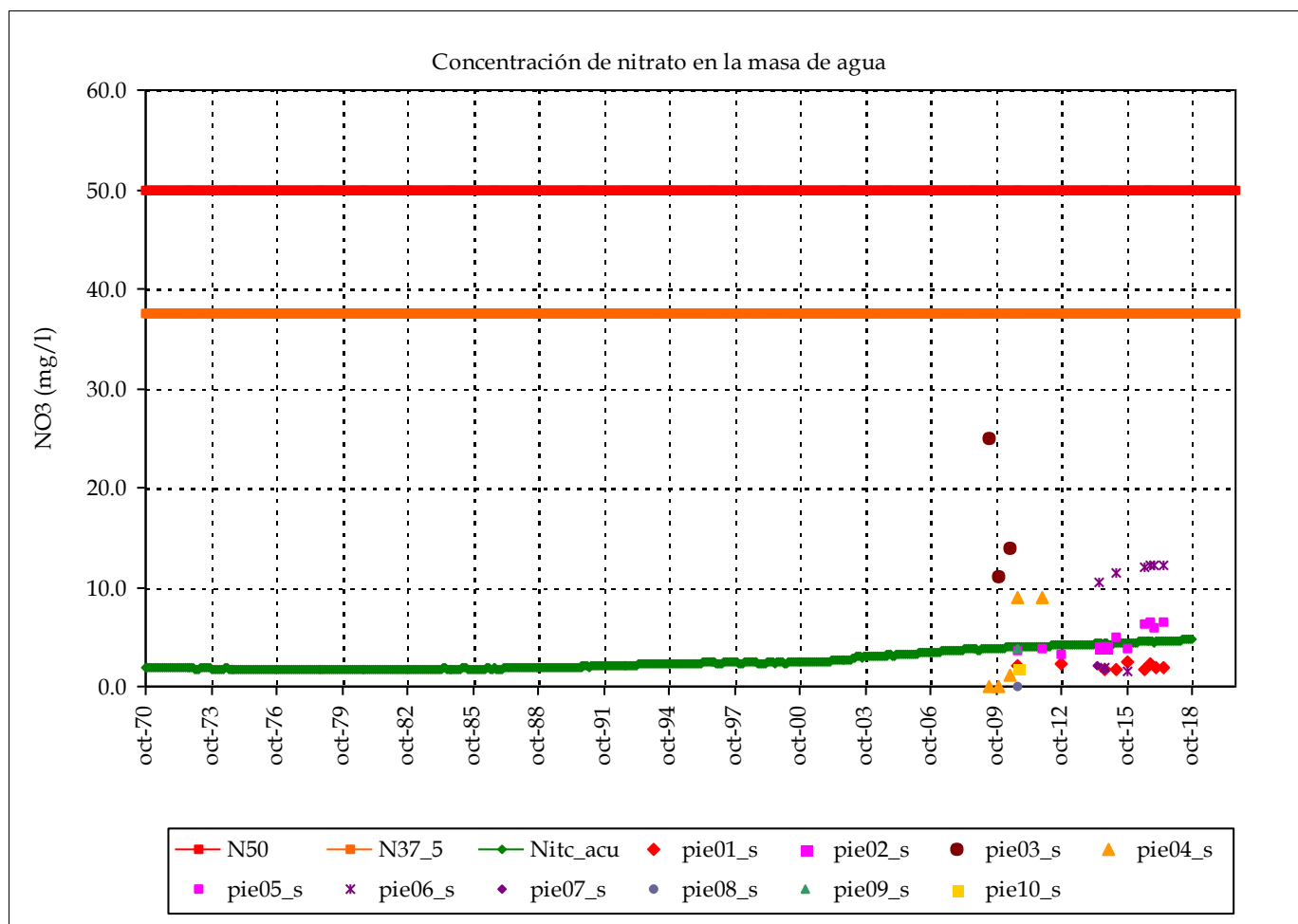
Punto 5:  
 Punto 6:  
 Punto 7:  
 Punto 8:  
 Punto 9:  
 Punto 10:

Masa de agua subterránea: Gredos (cabecera rio Tormes)

Superf km2: 613

DUERO

codigo masa subterránea 2106010



	Punto 1	Punto 2
Nombre:	CA03000229	1088

Nivel medio:	2.0	4.0
Nivel máx:	2.5	4.1
Nivel min:	1.6	4.0

Nº lecturas:	16	2
Fecha Inicial:	01-oct-10	01-jun-14
Fecha Final:	01-jun-17	01-oct-14
Rango:	0.89	0.05

Resultados modelo:

Nivel medio:	2.6
Nivel máx:	4.7
Nivel min:	1.6
Rango:	3.1
Desv est:	1.0

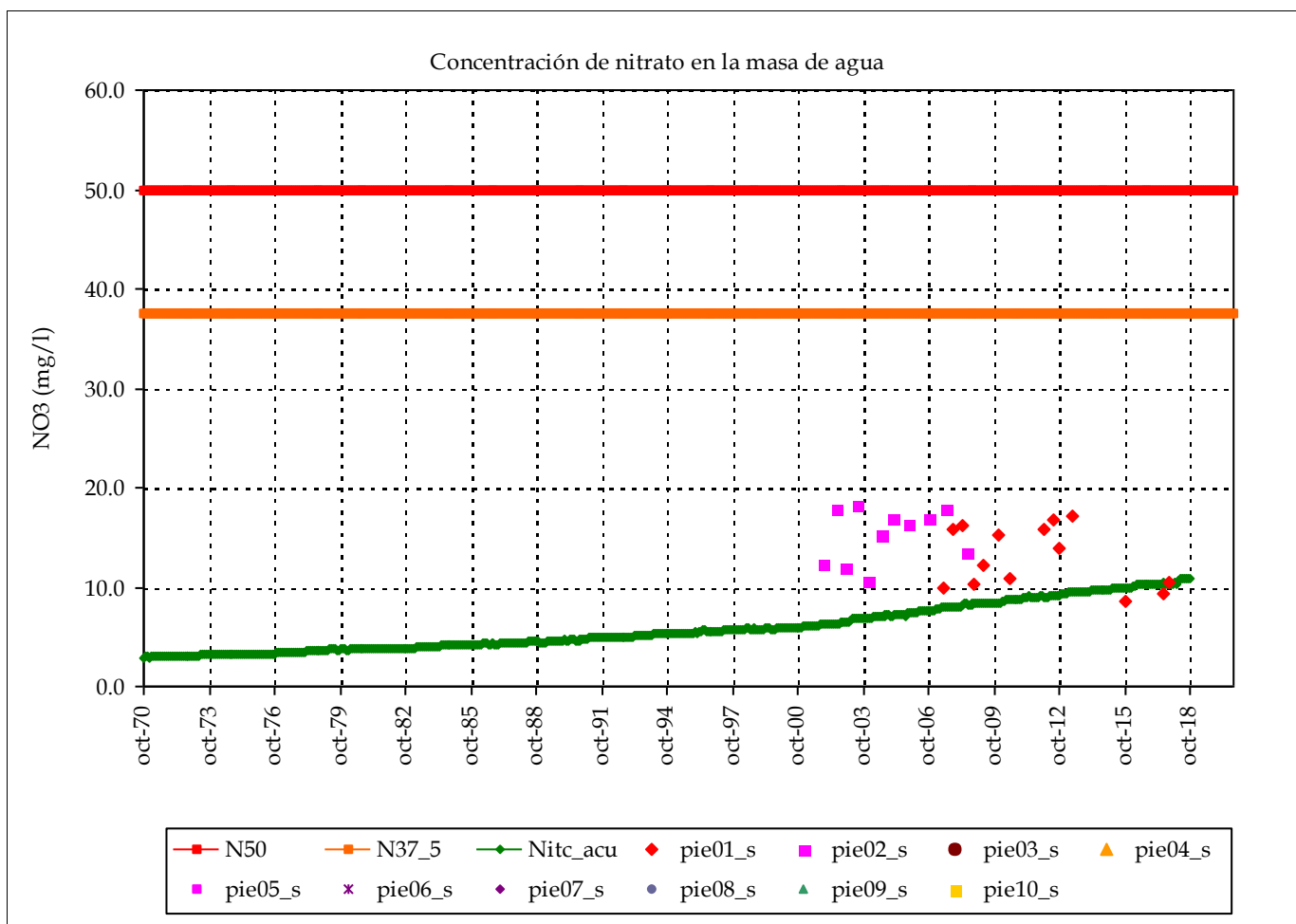
Punto 1:	CA03000229	Punto 5:	CA03000234	Punto 9:	CA03000231
Punto 2:	1088	Punto 6:	FM-14	Punto 10:	CA03000232
Punto 3:	CA03000180	Punto 7:	1094		
Punto 4:	CA03000181	Punto 8:	CA03000230		

Masa de agua subterránea: Gredos (rio Corneja, Valdecorneja)

Superf km2: 295

DUERO

codigo masa subterránea 2106050



	Punto 1	Punto 2
Nombre:	CA0266001	CA0220002

Nivel medio:	12.4	15.3
Nivel máx:	17.1	18.2
Nivel min:	8.6	10.6

Nº lecturas:	17	11
Fecha Inicial:	01-jun.-07	01-nov.-01
Fecha Final:	01-oct.-17	01-jun.-08
Rango:	8.48	7.60

Resultados modelo:

Nivel medio:	5.9
Nivel máx:	10.9
Nivel min:	2.9
Rango:	7.9
Desv est:	2.3

Punto 1: CA0266001  
 Punto 2: CA0220002  
 Punto 3:  
 Punto 4:

Punto 5:  
 Punto 6:  
 Punto 7:  
 Punto 8:  
 Punto 9:  
 Punto 10:

Masa de agua subterránea: Gredos (rio Tormes en Barco de Avila)

Superf km2: 590

DUERO

codigo masa subterránea 2106070

Punto 1 Punto 2

Nombre:

Nivel medio:

Nivel máx:

Nivel min:

Nº lecturas:

Fecha Inicial:

Fecha Final:

Rango:

Resultados modelo:

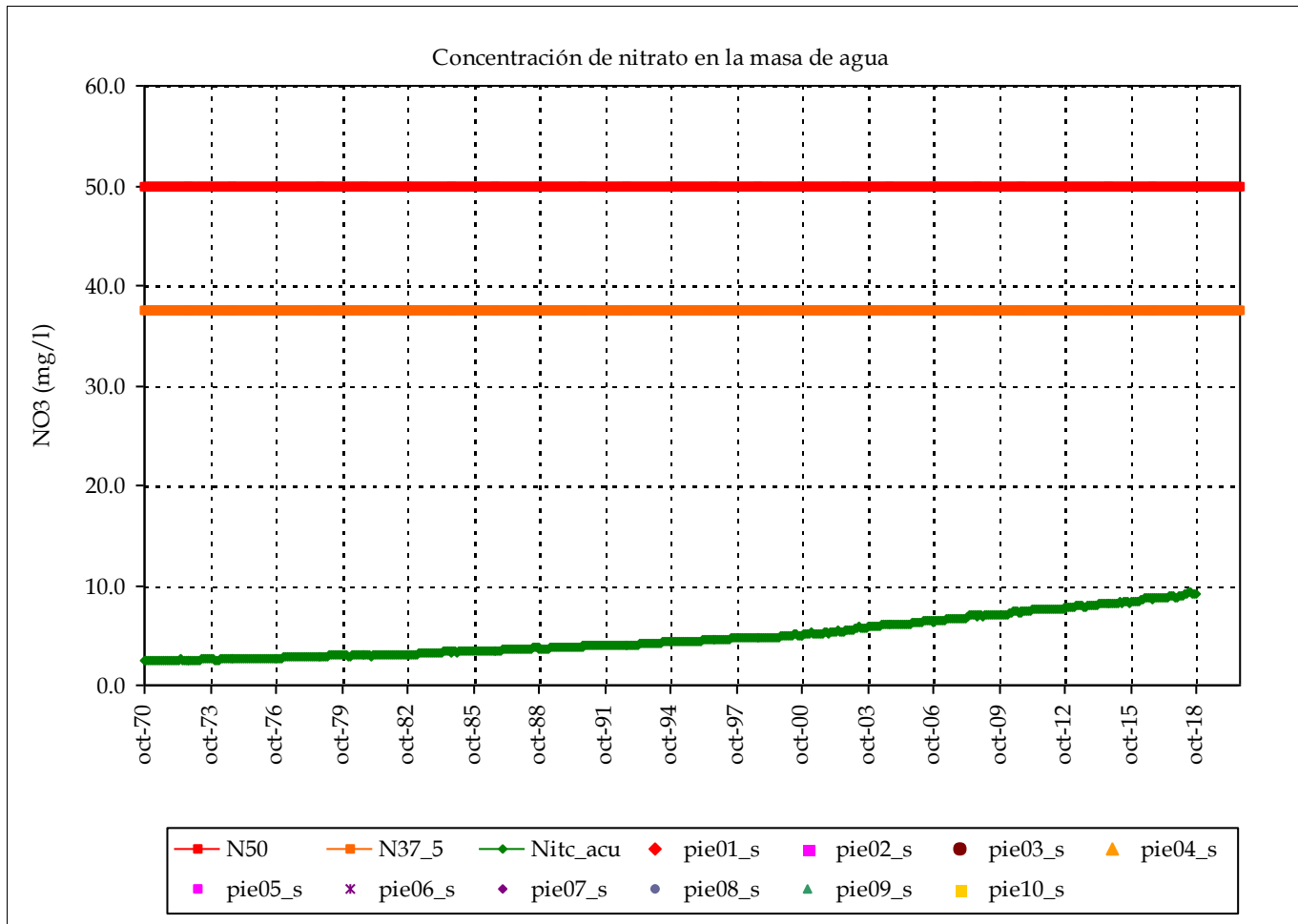
Nivel medio: 4.9

Nivel máx: 9.3

Nivel min: 2.5

Rango: 6.8

Desv est: 2.0



Punto 1:

Punto 2:

Punto 3:

Punto 4:

Punto 5:

Punto 6:

Punto 7:

Punto 8:

Punto 9:

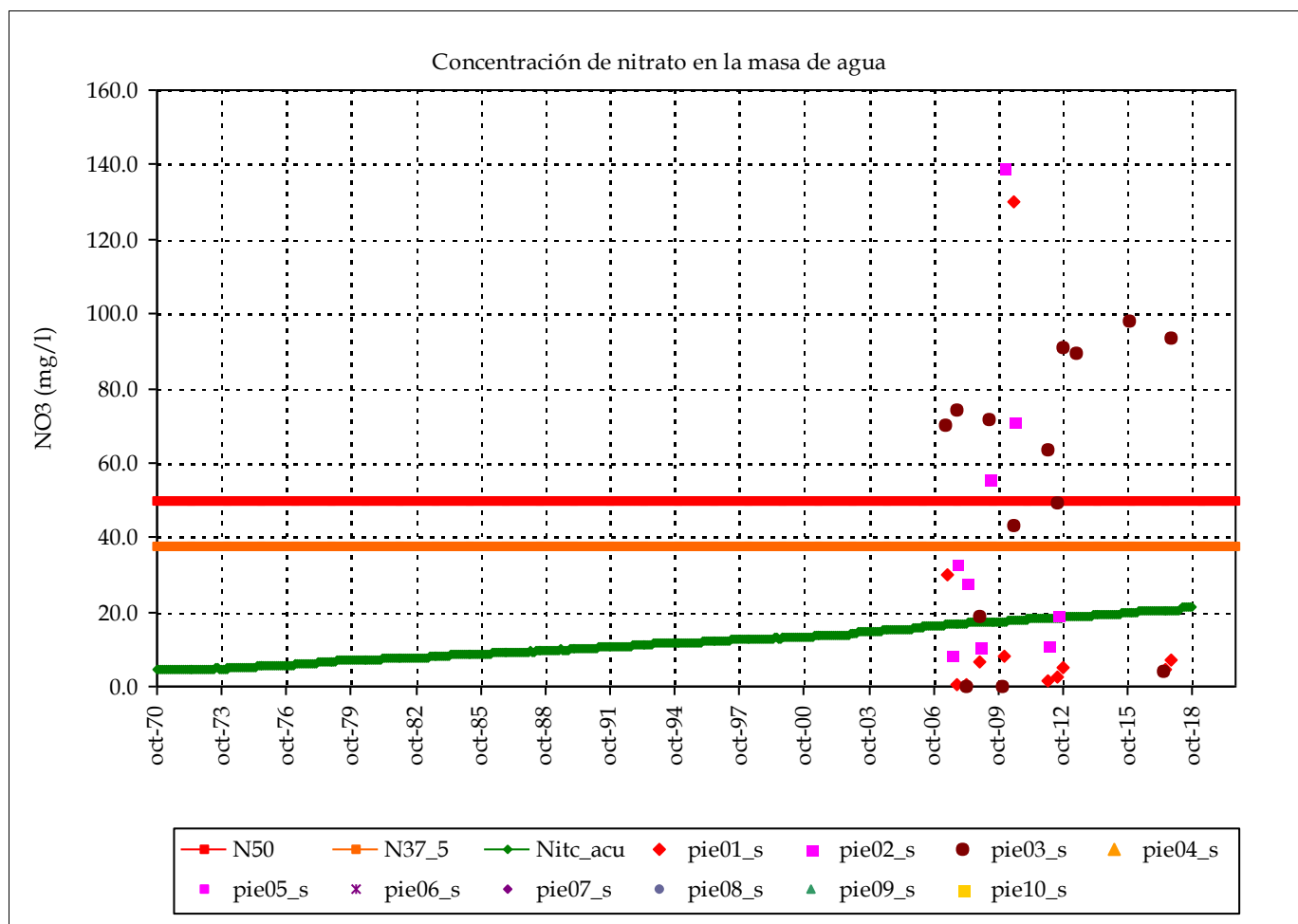
Punto 10:

Masa de agua subterránea: Gredos (rio Almar)

Superf km2: 579

DUERO

codigo masa subterránea 2106080



Nombre: Punto 1 CA0258006 Punto 2 CA0258007

Nivel medio:	16.0	41.9
Nivel máx:	130.0	139.0
Nivel min:	0.6	8.8

Nº lecturas: 13 9

Fecha Inicial: 01-may.-07 01-jul.-07

Fecha Final: 01-oct.-17 01-jun.-12

Rango: 129.39 130.20

Resultados modelo:

Nivel medio:	11.9
Nivel máx:	21.2
Nivel min:	4.4
Rango:	16.9
Desv est:	4.9

Punto 1: CA0258006 Punto 5:  
 Punto 2: CA0258007 Punto 6:  
 Punto 3: CA0260002 Punto 7:  
 Punto 4: Punto 8: Punto 9:  
 Punto 10:

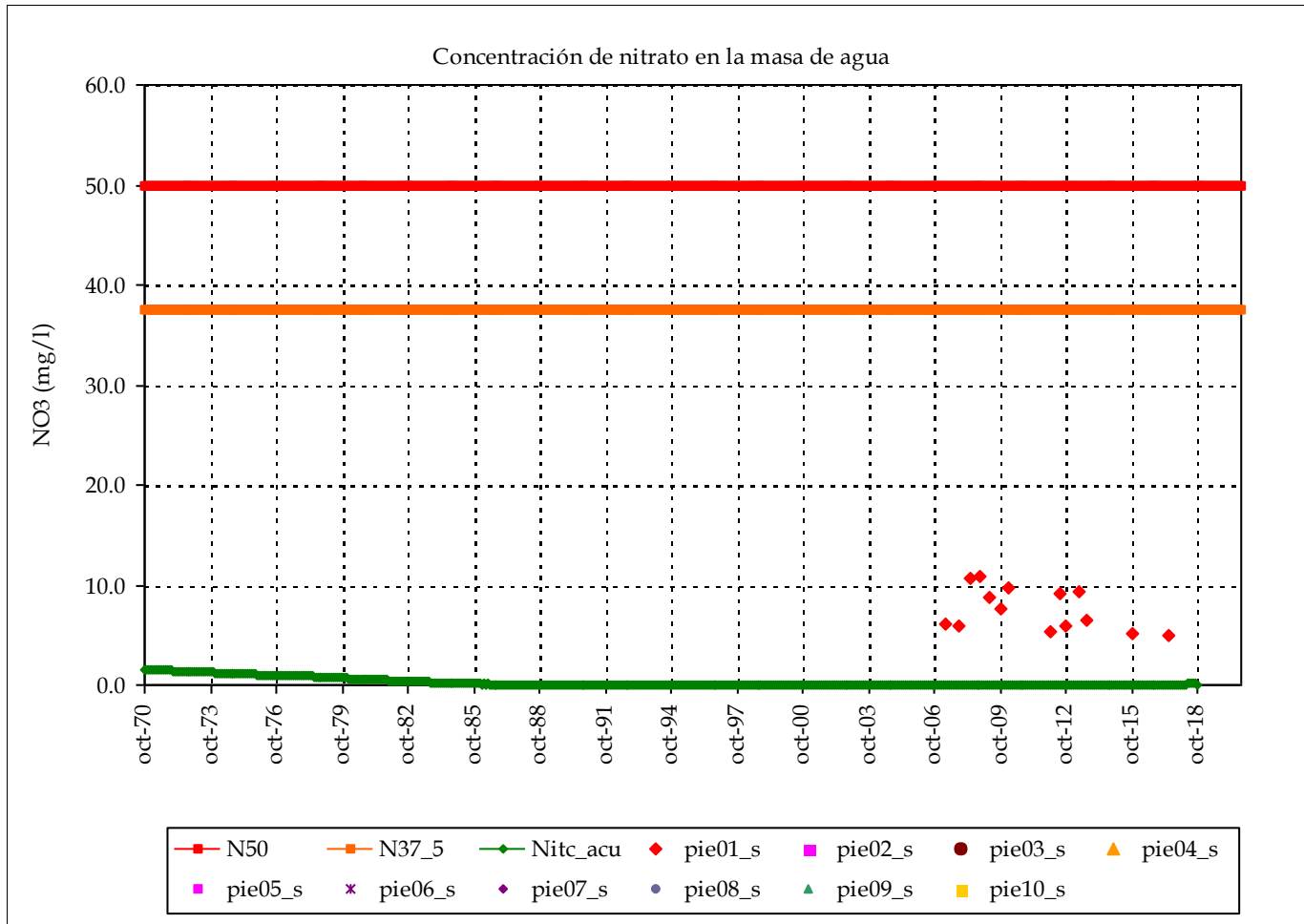


Masa de agua subterránea: Sierra de Ávila (cabecera Adaja)

Superf km2: 314

DUERO

codigo masa subterránea 2106110



Nombre: **Punto 1** CA0261002 **Punto 2**

Nivel medio: 7.3  
 Nivel máx: 10.9  
 Nivel min: 5.0

Nº lecturas: 16  
 Fecha Inicial: 01-abr.-07  
 Fecha Final: 01-jun.-17  
 Rango: 5.90

Resultados modelo:

Nivel medio: 0.3  
 Nivel máx: 1.6  
 Nivel min: 0.0  
 Rango: 1.6  
 Desv est: 0.4

Punto 1: CA0261002  
 Punto 2:  
 Punto 3:  
 Punto 4:

Punto 5:  
 Punto 6:  
 Punto 7:  
 Punto 8:

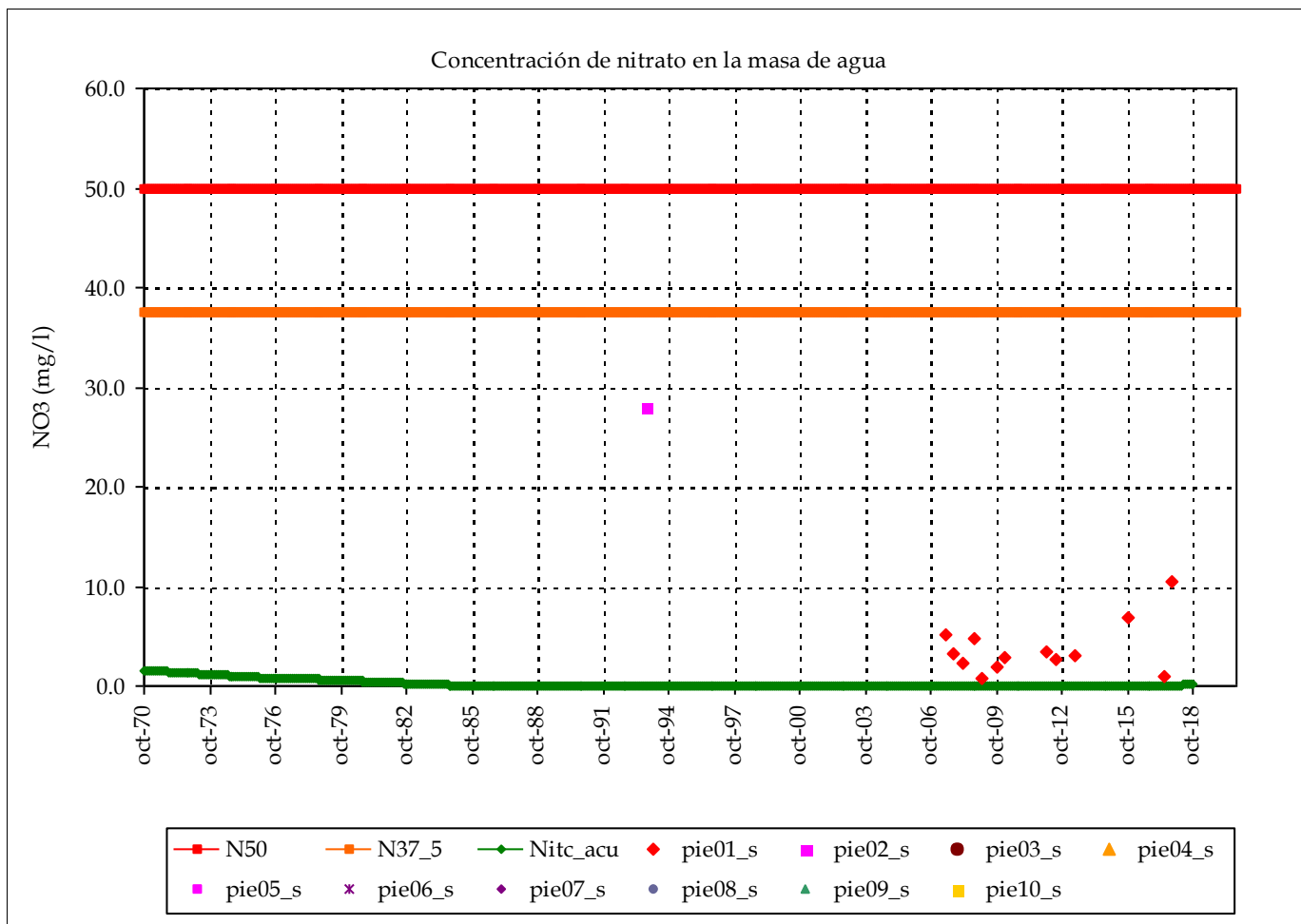
Punto 9:  
 Punto 10:

Masa de agua subterránea: Sierra de Ávila (Adaja embalse de la Cogotas)

Superf km2: 363

DUERO

codigo masa subterránea 2106150



	Punto 1	Punto 2
Nombre:	CA0261001	EG0202-21-1

Nivel medio:	4.2	28.0
Nivel máx:	10.5	28.0
Nivel min:	0.7	28.0

Nº lecturas:	16	1
Fecha Inicial:	01-jun.-07	01-sep.-93
Fecha Final:	01-oct.-17	01-sep.-93
Rango:	9.80	0.00

Resultados modelo:

Nivel medio:	0.2
Nivel máx:	1.6
Nivel min:	0.0
Rango:	1.6
Desv est:	0.4

Punto 1: CA0261001  
 Punto 2: EG0202-21-1  
 Punto 3:  
 Punto 4:

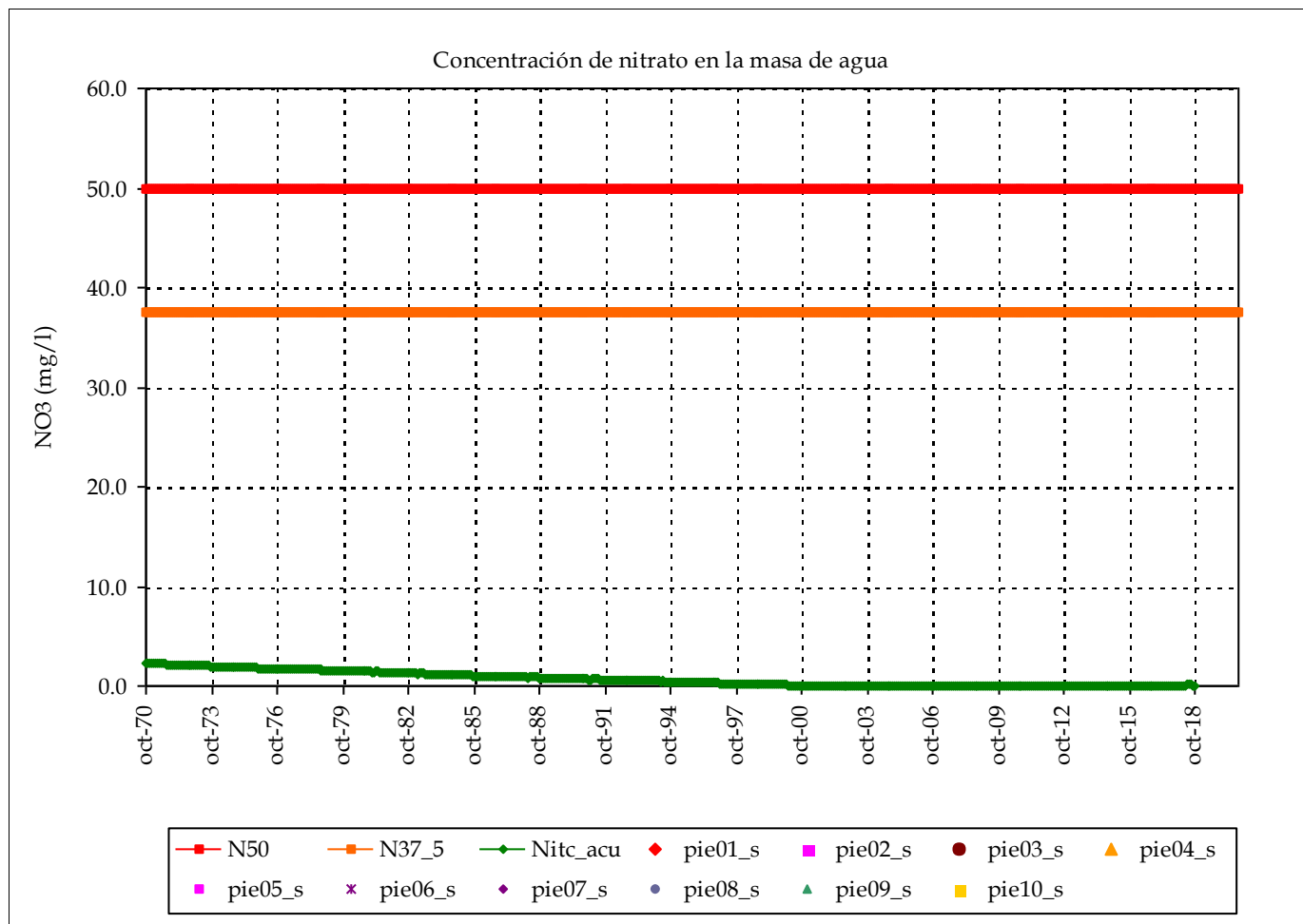
Punto 5:  
 Punto 6:  
 Punto 7:  
 Punto 8:  
 Punto 9:  
 Punto 10:

Masa de agua subterránea: Sierra de Ávila (Sanchoreja y Altomiros)

Superf km2: 139

DUERO

codigo masa subterránea 2106160



Punto 1      Punto 2

Nombre:

Nivel medio:  
 Nivel máx:  
 Nivel min:

Nº lecturas:

Fecha Inicial:

Fecha Final:

Rango:

Resultados modelo:

Nivel medio: 0.7  
 Nivel máx: 2.3  
 Nivel min: 0.0  
 Rango: 2.3  
 Desv est: 0.7

Punto 1:  
 Punto 2:  
 Punto 3:  
 Punto 4:

Punto 5:  
 Punto 6:  
 Punto 7:  
 Punto 8:

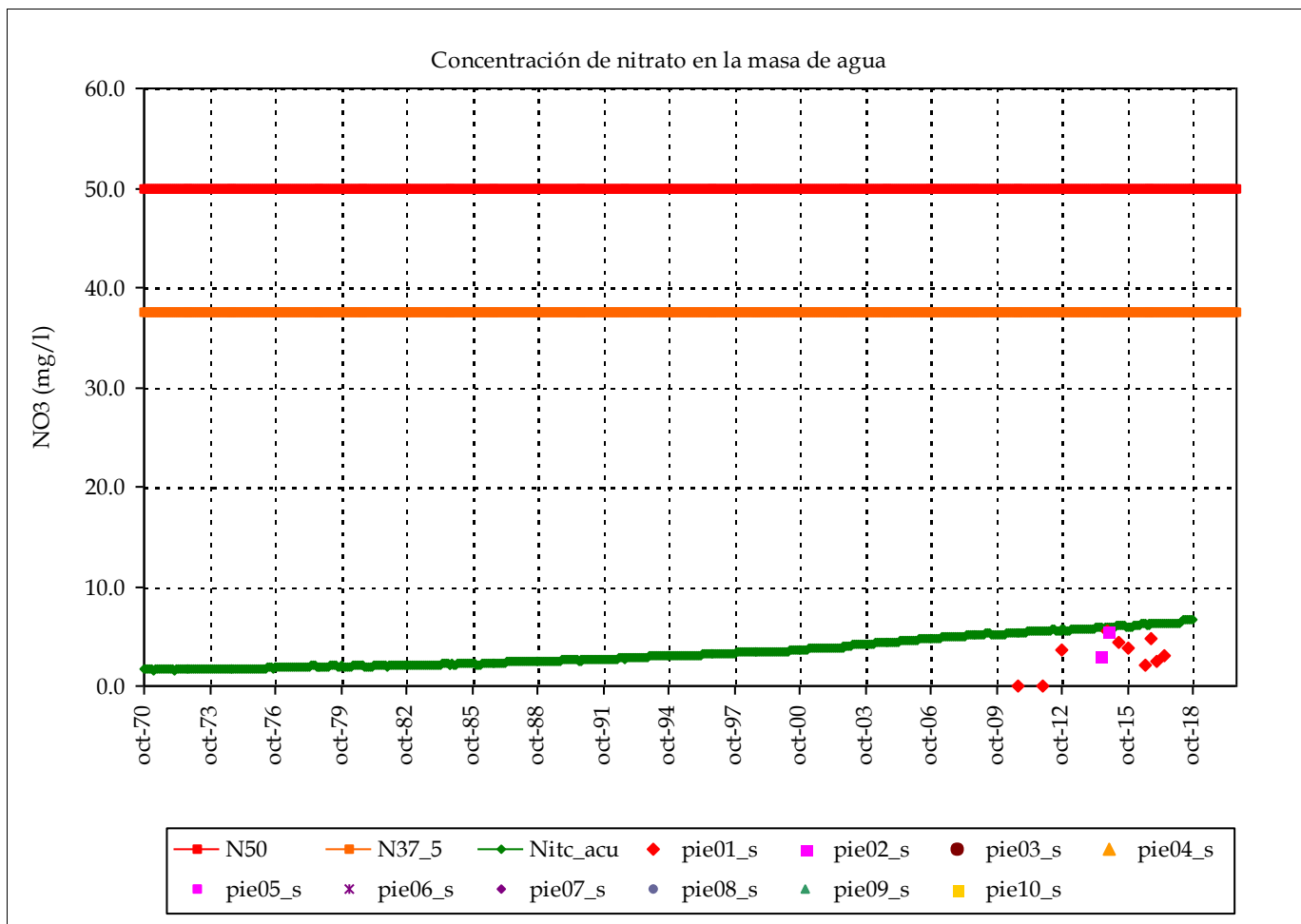
Punto 9:  
 Punto 10:

Masa de agua subterránea: Sierra de Ávila (rio Voltoya embalse de los Serones)

Superf km2: 581

DUERO

codigo masa subterránea 2106180



	Punto 1	Punto 2
Nombre:	CA03000237	1027

Nivel medio:	3.3	4.3
Nivel máx:	5.5	5.5
Nivel min:	0.0	3.1

Nº lecturas:	17	2
Fecha Inicial:	01-oct-10	01-jun-14
Fecha Final:	01-jun-17	01-nov-14
Rango:	5.50	2.40

Resultados modelo:

Nivel medio:	3.4
Nivel máx:	6.7
Nivel min:	1.6
Rango:	5.0
Desv est:	1.5

Punto 1: CA03000237  
 Punto 2: 1027  
 Punto 3:  
 Punto 4:

Punto 5:  
 Punto 6:  
 Punto 7:  
 Punto 8:

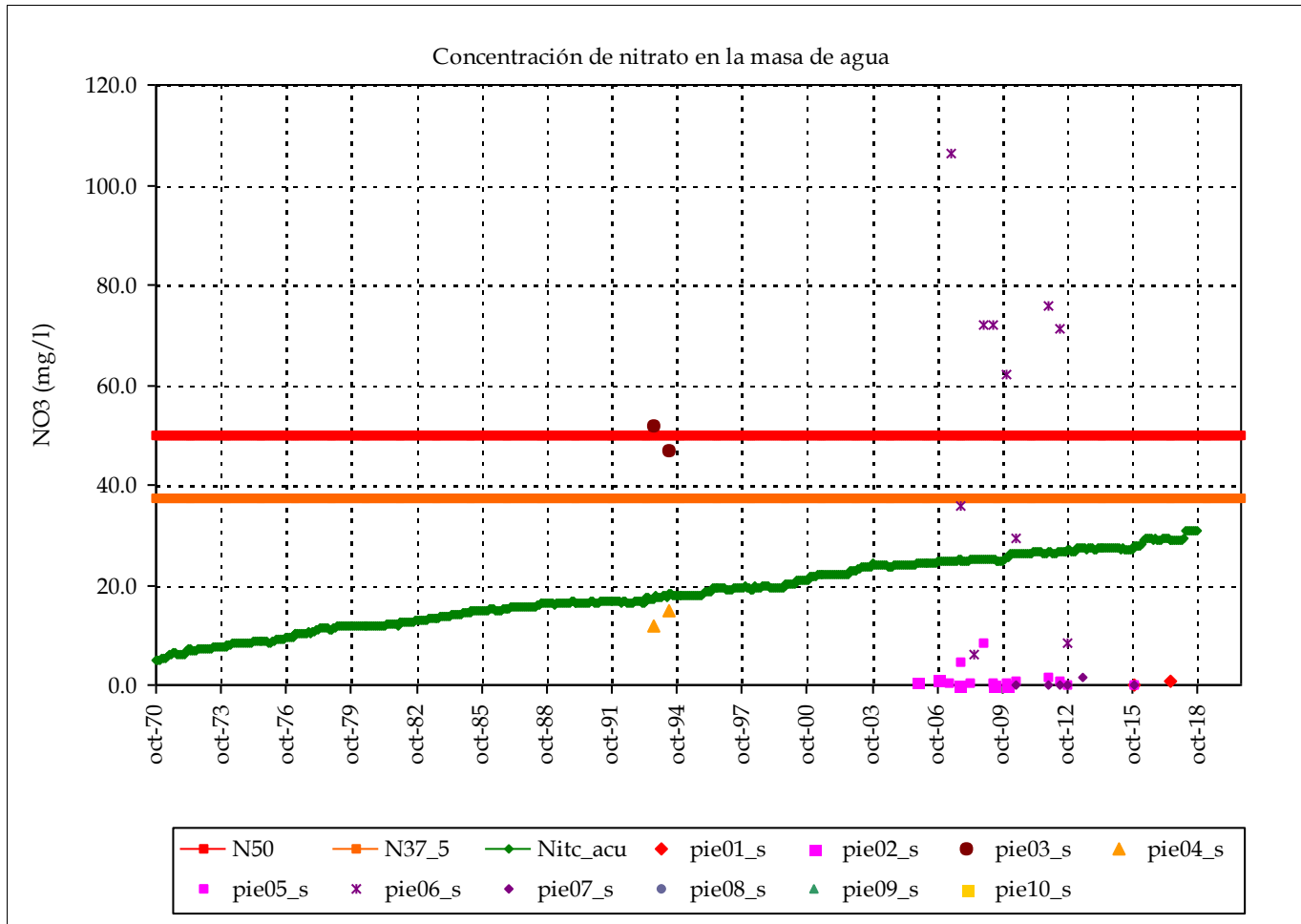
Punto 9:  
 Punto 10:

Masa de agua subterránea: Ciudad Rodrigo

Superf km2: 411

DUERO

codigo masa subterránea 2106300



	Punto 1	Punto 2
Nombre:	CA0263005	CA02000006

Nivel medio:	0.4	0.3
Nivel máx:	0.8	1.0
Nivel min:	0.0	0.0

Nº lecturas:	4	5
Fecha Inicial:	01-oct.-15	01-oct.-05
Fecha Final:	01-jun.-17	01-dic.-09
Rango:	0.80	1.00

Resultados modelo:

Nivel medio:	18.4
Nivel máx:	30.9
Nivel min:	5.1
Rango:	25.8
Desv est:	6.7

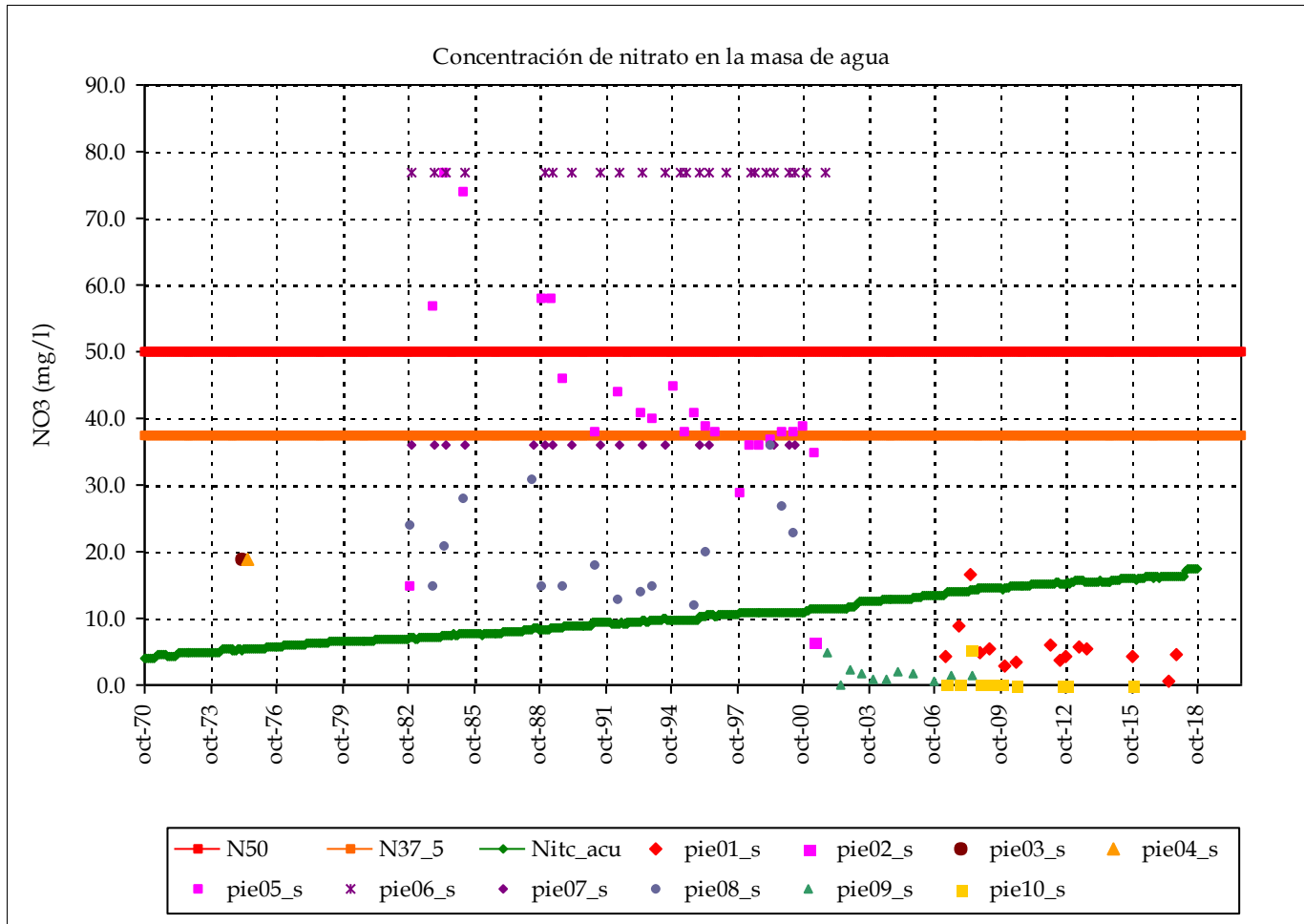
Punto 1:	CA0263005	Punto 5:	CA0263002	Punto 9:
Punto 2:	CA02000006	Punto 6:	CA0263003	Punto 10:
Punto 3:	EG0202-19-1	Punto 7:	CA0263004	
Punto 4:	EG0202-19-2	Punto 8:		

Masa de agua subterránea: Valle de Amblés

Superf km2: 229

DUERO

codigo masa subterránea 2106400



Nombre: Punto 1 CA0264001 Punto 2 DUAS000414

Nivel medio:	5.0	6.6
Nivel máx:	16.5	6.6
Nivel min:	0.7	6.6

Nº lecturas: 18 1  
 Fecha Inicial: 01-abr.-07 01-abr.-01  
 Fecha Final: 01-oct.-17 01-abr.-01  
 Rango: 15.80 0.00

Resultados modelo:

Nivel medio:	10.2
Nivel máx:	17.5
Nivel min:	4.0
Rango:	13.4
Desv est:	3.7

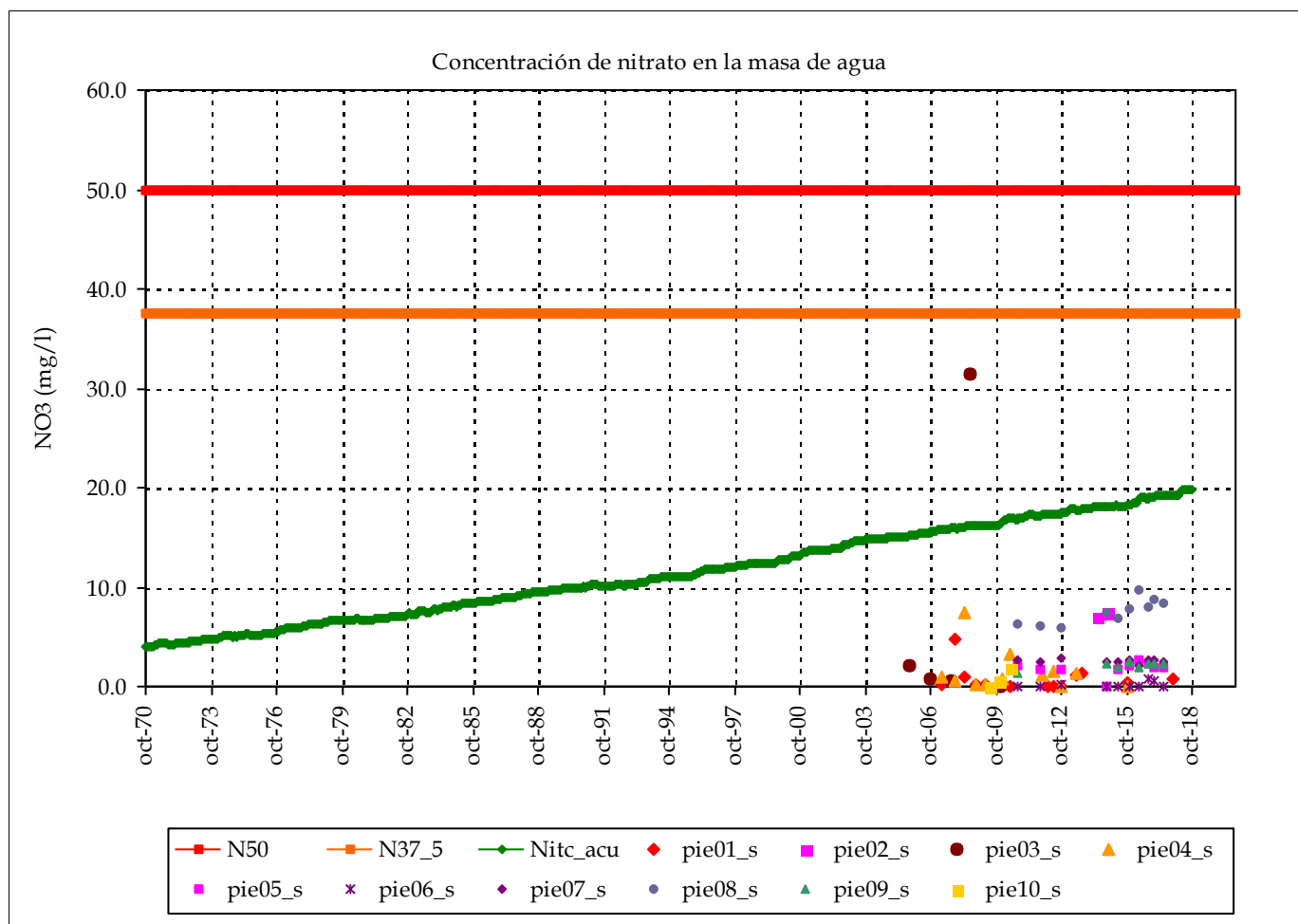
Punto 1:	CA0264001	Punto 5:	DUIG000300	Punto 9:	PC0221005
Punto 2:	DUAS000414	Punto 6:	EG021621-2-8	Punto 10:	PC0264002
Punto 3:	DUIG000233	Punto 7:	EG021521-4-9		
Punto 4:	EG021521-4-12	Punto 8:	DUIG000242		

Masa de agua subterránea: Las Batuecas (rio Agueda en Fuenteguinaldo)

Superf km2: 671

DUERO

codigo masa subterránea 2106520



	Punto 1	Punto 2
Nombre:	CA0265003	2052

Nivel medio:	0.7	7.3
Nivel máx:	4.8	7.4
Nivel min:	0.0	7.1

Nº lecturas:	16	2
Fecha Inicial:	01-abr.-07	01-may.-14
Fecha Final:	01-nov.-17	01-nov.-14
Rango:	4.80	0.30

Resultados modelo:

Nivel medio:	11.4
Nivel máx:	19.9
Nivel min:	4.1
Rango:	15.8
Desv est:	4.6

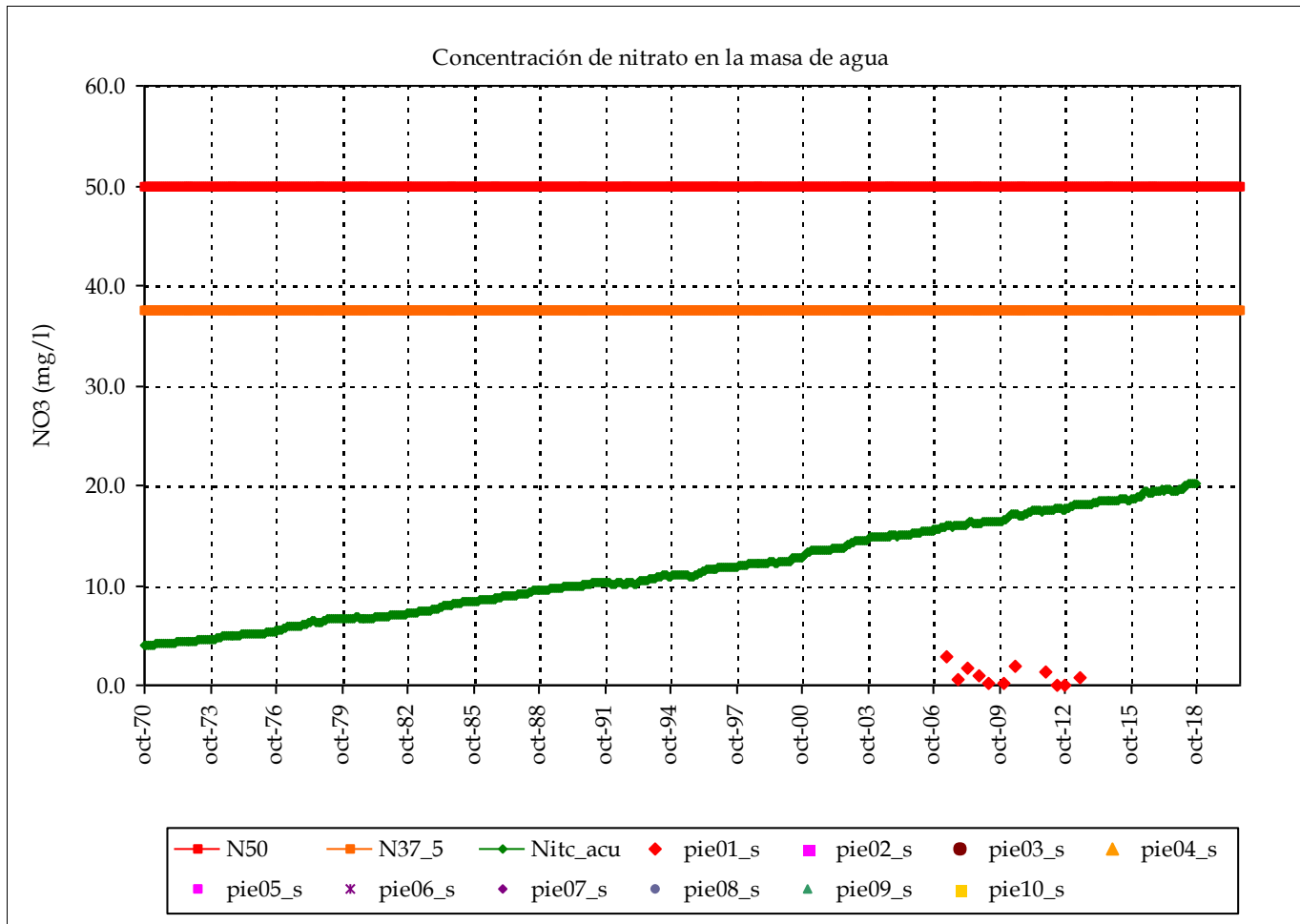
Punto 1:	CA0265003	Punto 5:	CA03000222	Punto 9:	CA03000221
Punto 2:	2052	Punto 6:	CA03000223	Punto 10:	CA03000183
Punto 3:	CA02000004	Punto 7:	CA03000224		
Punto 4:	CA0265002	Punto 8:	CA03000226		

Masa de agua subterránea: Las Batuecas rio Agueda en embalse de Agueda)

Superf km2: 371

DUERO

codigo masa subterránea 2106580



Nombre: CA0265001

Nivel medio: 0.9  
 Nivel máx: 2.8  
 Nivel min: 0.0

Nº lecturas: 11  
 Fecha Inicial: 01-may.-07  
 Fecha Final: 01-jun.-13  
 Rango: 2.78

Resultados modelo:

Nivel medio: 11.4  
 Nivel máx: 20.2  
 Nivel min: 4.0  
 Rango: 16.1  
 Desv est: 4.7

Punto 1: CA0265001  
 Punto 2:  
 Punto 3:  
 Punto 4:

Punto 5:  
 Punto 6:  
 Punto 7:  
 Punto 8:  
 Punto 9:  
 Punto 10:

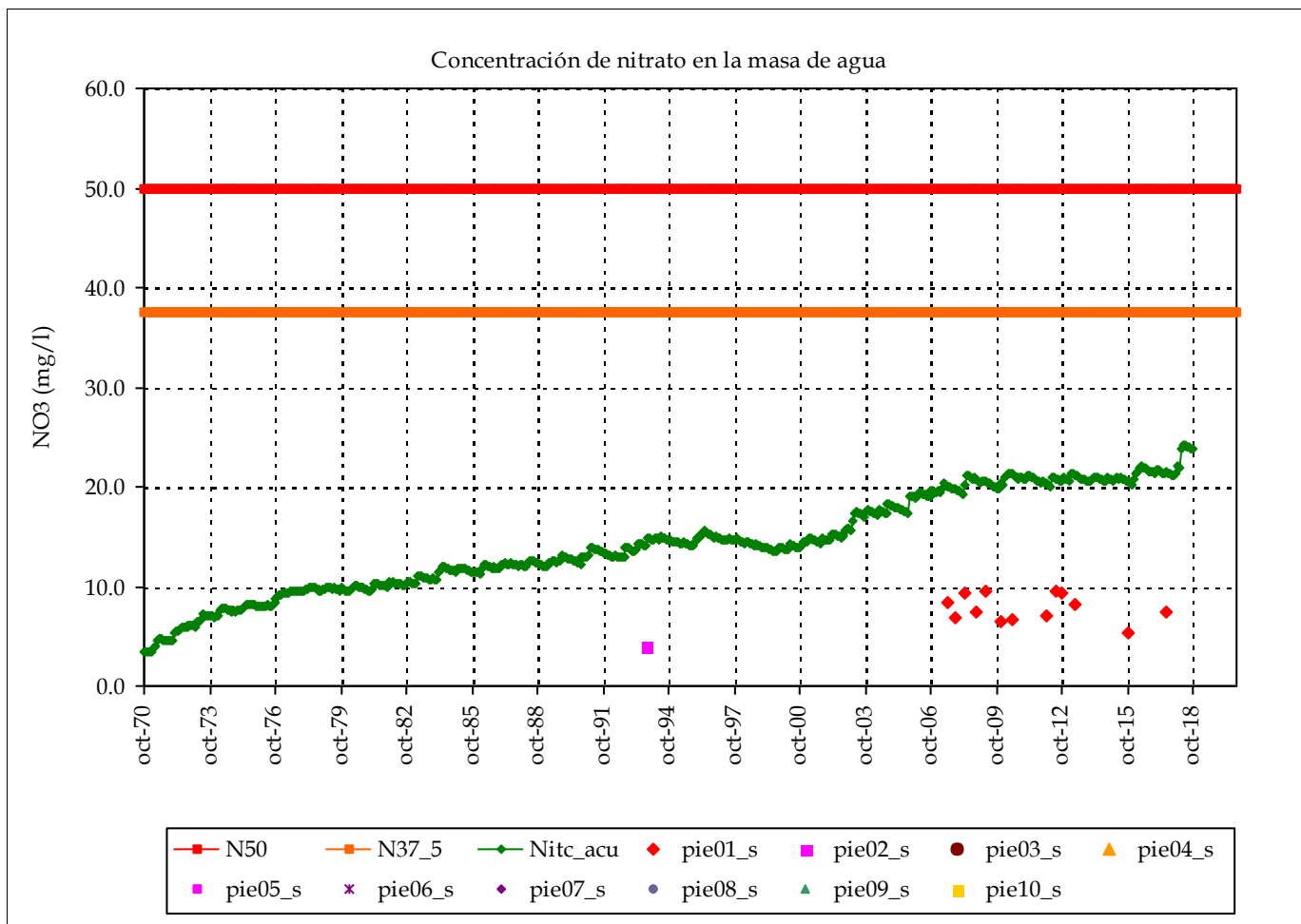


Masa de agua subterránea: Valdecorneja

Superf km2: 61

DUERO

codigo masa subterránea 2106600



	Punto 1	Punto 2
Nombre:	CA0266002	EG0202-20-1

Nivel medio:	7.6	4.0
Nivel máx:	9.5	4.0
Nivel min:	5.4	4.0

Nº lecturas:	15	1
Fecha Inicial:	01-jul-07	01-sep-93
Fecha Final:	01-jul-17	01-sep-93
Rango:	4.12	0.00

Resultados modelo:

Nivel medio:	14.3
Nivel máx:	24.2
Nivel min:	3.5
Rango:	20.8
Desv est:	4.9

Punto 1: CA0266002  
 Punto 2: EG0202-20-1  
 Punto 3:  
 Punto 4:

Punto 5:  
 Punto 6:  
 Punto 7:  
 Punto 8:  
 Punto 9:  
 Punto 10:

**DATOS DE CONTROL DEL DOCUMENTO**

Título del proyecto:	Plan hidrológico de la parte española de la demarcación hidrográfica del Duero (2021-2027)
Grupo de trabajo:	Planificación
Título del documento:	Apéndice v Resultados de PATRICAL Anejo 8.3. Objetivos Medioambientales
Descripción:	Objetivos medioambientales en masas de agua
Fecha de inicio (año/mes/día):	2020/02/10
Autor:	XXXXXXXXXX
Contribuciones:	SGPyUSA (plantilla inicial) Universidad Politécnica de Valencia

**REGISTRO DE CAMBIOS DEL DOCUMENTO**

Fecha cambio (año/mes/día)	Autor de los cambios	Secciones afectadas / Observaciones

**APROBACIÓN DEL DOCUMENTO**

Fecha de aprobación (año/mes/día)	XXXXXX
Responsable de aprobación	Ángel J. González Santos

